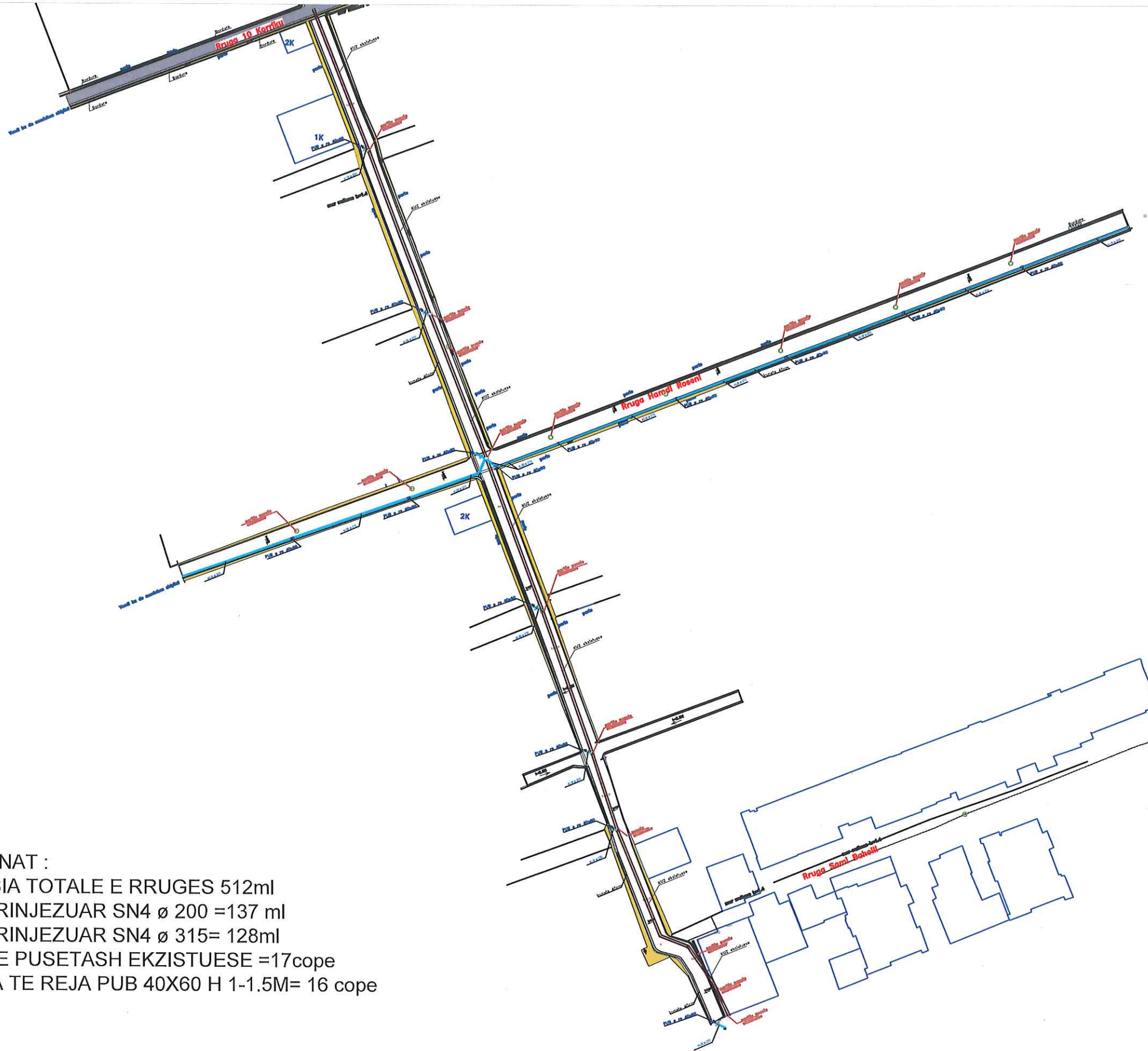


# PLANIMETRIA E KUB DHE KUB E RRUGES SE PROPOZUAR "MARIJE BUDA & HAMDİ ROSENI"



TE DHENAT :  
 GJATESIA TOTALE E RRUGES 512ml  
 TUB I BRINJEZUAR SN4 Ø 200 =137 ml  
 TUB I BRINJEZUAR SN4 Ø 315= 128ml  
 NGRITJE PUSHTASH EKZISTUESE =17cope  
 PUSHTA TE REJA PUB 40X60 H 1-1.5M= 16 cope

## SHENIME TEKNIKE

1. KY PROJEKT ESHTË PRONË E BASHKISË ELBASAN.
2. NUK LEJOHET KOPJIMI APO RIPRODHIMI I KETIJ VIZATIMI PA AUTORIZIMIN E DRETORISË SE PROJEKTIMIT DHE SHERBIMEVE INXHINIERIKE NE BASHKINE ELBASAN.
3. TE RESPEKTOHEN DIMENSIONET E SHKRUARA NE VIZATIM.
4. PER CDO PAQARTESI APO MOSPERPUTHJE TE PROJEKTIT ME SITUATEN NE TERREN TE MERRET KONTAKT ME PROJEKTUESIN.
5. NUK LEJOHET ASNJE NDRYSHIM I PROJEKTIT PA MIRATIMIN SPECIFIK TE D.A.P.T.- se.
6. PER PERCAKTIMIN E NGJYRAVE, MATERIALEVE APO MALLRAVE QE DO TE PERDOREN NE KETE PROJEKT DUHET TE MERRET FILLIMISH TE MERRET MIRATIMI I PROJEKTUESIT DHE SUPERVIZORIT.

ADRESA: RRUGA AZMI STRINGA; LAGJA VISARJON XHUVANI, NJ.ADM. NR.4 BASHKIA ELBASAN.

Shenim: Nuk do te kryhen punimet pa pranine e projektuesit ne piketimin e objektit.

RISH: PERSHKRIMI: NGA: DATA:  
 FAZA E PROJEKTIT: PROJEKTI ZBATIMIT



BASHKIA ELBASAN  
 Rruga "Qemal Stafa"  
 Lagja "Brig 17 Sullmuese"  
 +35554400152  
 email: bashkiaelbasan@elbasan.gov.al  
 web: www.elbasan.gov.al

INVESTITOR: BASHKIA ELBASAN

DREJTORIA : AZHORNIMIT DHE PROJEKTIMIT TOPOGRAFIK

Drejtor  
 ark. Marvis Avllazagaj

Sektori Projektimit

ark.Marvis Avllazagaj	Lic.A.0992/2
ark.Valbona Lufta	Lic.A.1149/1
Ing.Arian Baku	Lic.k1800/2
Ing.Teuta Tepelena	
Ing.Amarildo Ahmati	

MATJET TOPOGRAFIKE: Sektori Azhornimit Topografik

Ing.t.Gentiana Kerri	Lic.T.1191
Ing.t. Elior Mihali	
Ing.t.Fatjona Boja	Lic. T.4860

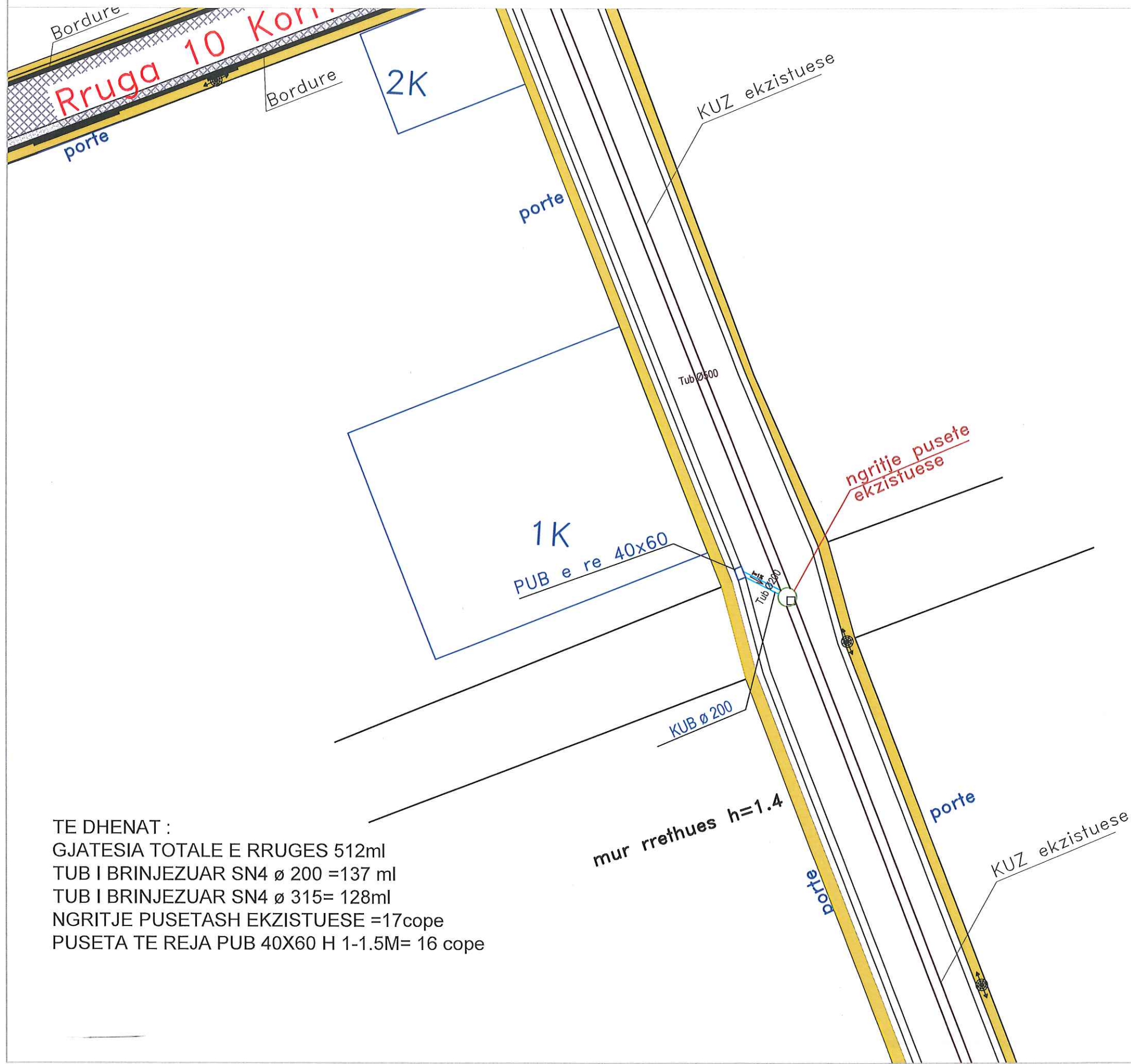
Emertimi i projektit: Rikonstruksion i rruges ekzistuese "Marije Buda" dhe "Hamdi Roseni"

EMERTIMI I FLETES:  
 Planimetria e KUB dhe KUZ te rruges se propozuar

SHKALLA A3: 1:1000	DATA: Nentor 2022	VIZATOI: Sektori Projektimit	KONTROLLOI: Sektori Projektimit
PROJEKTI NR: .....	FLETA NR: 1	RISHIKIMI: .....	.....



# PLANIMETRIA E KUB DHE KUB E RRUGES SE PROPOZUAR "MARIJE BUDA & HAMDİ ROSENI"



TE DHENAT :  
 GJATESIA TOTALE E RRUGES 512ml  
 TUB I BRINJEZUAR SN4 Ø 200 =137 ml  
 TUB I BRINJEZUAR SN4 Ø 315= 128ml  
 NGRITJE PUSËTASH EKZISTUESE =17cope  
 PUSËTA TE REJA PUB 40X60 H 1-1.5M= 16 cope

## SHENIME TEKNIKE

1. KY PROJEKT ESHTË PRONË E BASHKISË ELBASAN.
2. NUK LEJOHET KOPJIMI APO RIPRODHIMI I KETIJ VIZATIMI PA AUTORIZIMIN E DRETORISË SE PROJEKTIMIT DHE SHËRBIMEVE INXHINIERIKE NE BASHKINË ELBASAN.
3. TE RESPEKTOHEN DIMENSIONET E SHKRUARA NE VIZATIM.
4. PER CDO PAQARTESI APO MOSPËRPTHJE TE PROJEKTIT ME SITUATËN NE TERREN TE MËRRET KONTAKT ME PROJEKTUESIN.
5. NUK LEJOHET ASNJE NDRYSHIM I PROJEKTIT PA MIRATIMIN SPECIFIK TE D.A.P.T.- se.
6. PER PERCAKTIMIN E NGJYRAVE, MATERIALEVE APO MALLRAVE QE DO TE PËRDOREN NE KËTË PROJEKT DUHET TE MËRRET FILLIMISH TE MËRRET MIRATIMI I PROJEKTUESIT DHE SUPERVIZORIT.

ADRESA: RRUGA AZMI STRINGA; LAGJA VISARJON XHUVANI , NJ.ADM. NR.4 BASHKIA ELBASAN.

Shenim: Nuk do te kryhen punimet pa pranine e projektuesit ne piketimin e objektit.

RISH: PERSHKRIMI:	NGA: DATA:
FAZA E PROJEKTIT:	PROJEKTI ZBATIMIT



BASHKIA ELBASAN  
 Rruga "Gëmal Stafa"  
 Lagja "Biq 17 Sullmuese"  
 +35554400152  
 email: bashkia@elbasan.gov.al  
 web: www.elbasan.gov.al

INVESTITOR: BASHKIA ELBASAN

DREJTORIA : AZHORNIMIT DHE PROJEKTIMIT TOPOGRAFIK

Drejtor  
 ark. Marvis Avllazagaj

Sektori Projektimit	
ark. Marvis Avllazagaj	Lic.A.0992/2
ark. Valbona Lufta	Lic.A.1149/1
Ing. Arian Baku	Lic.k.1800/2
Ing. Teuta Tepelena	
Ing. Amarildo Ahmati	

MATJET TOPOGRAFIKE:	
Sektori Azhornimit Topografik	
Ing. t. Gentiana Kerri	Lic.T.1191
Ing. t. Eljor Mihali	
Ing. t. Faljona Boja	Lic.T.1360

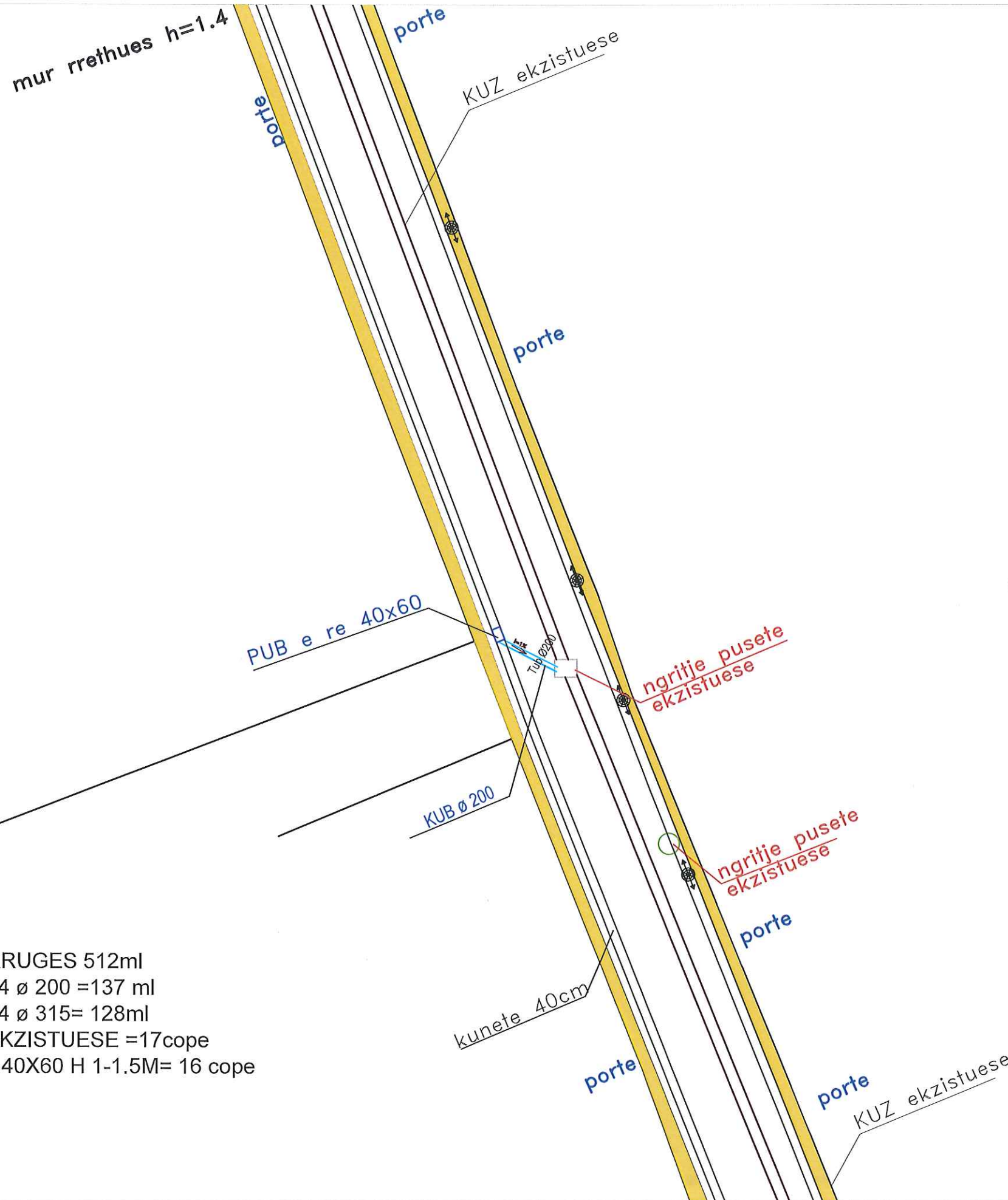
Emertimi i projektit: Rikonstruksion i rruges ekzistuese "Marje Buda" dhe "Hamdi Roseni"

EMERTIMI I FLETES:  
 Planimetria e KUB dhe KUZ te rruges se propozuar

SHKALLA A3: 1:200	DATA: Nentor 2022	VIZATO: Sektori Projektimit	KONTROLLOI: Sektori Projektimit
PROJEKTI NR:	FLETA NR: 2	RISHIKIMI:	



# PLANIMETRIA E KUB DHE KUB E RRUGES SE PROPOZUAR "MARIJE BUDA & HAMDİ ROSENI"



TE DHENAT :  
 GJATESIA TOTALE E RRUGES 512ml  
 TUB I BRINJEZUAR SN4 Ø 200 =137 ml  
 TUB I BRINJEZUAR SN4 Ø 315= 128ml  
 NGRITJE PUSETASH EKZISTUESE =17cope  
 PUSETA TE REJA PUB 40X60 H 1-1.5M= 16 cope

## SHENIME TEKNIKE

1. KY PROJEKT ESHTË PRONË E BASHKISË ELBASAN.
2. NUK LEJOHET KOPJIMI APO RIPRODHIMI I KETIJ VIZATIMI PA AUTORIZIMIN E DRETORISË SE PROJEKTIMIT DHE SHERBIMEVE INXHINIERIKE NE BASHKINE ELBASAN.
3. TE RESPEKTOHEN DIMENSIONET E SHKRUARA NE VIZATIM.
4. PER CDO PAQARTESI APO MOSPERPËRTHJE TE PROJEKTIT ME SITUATËN NE TERREN TE MERRET KONTAKT ME PROJEKTUESIN.
5. NUK LEJOHET ASNJE NDRYSHIM I PROJEKTIT PA MIRATIMIN SPECIFIK TE D.A.P.T.- se.
6. PER PERCAKTIMIN E NGJYRAVE, MATERIALEVE APO MALLRAVE QE DO TE PERDOREN NE KETE PROJEKT DUHET TE MERRET FILLIMISH TE MERRET MIRATIMI I PROJEKTUESIT DHE SUPERVIZORIT.

ADRESA: RRUGA AZMI STRINGA; LAGJA VISARJON XHUVANI , NJ.ADM. NR.4 BASHKIA ELBASAN.

Shenim: Nuk do te kryhen punimet pa pranine e projektuesit ne piketimin e objektit.

RISH: PERSHKRIMI: NGA: DATA:  
 FAZA E PROJEKTIT: PROJEKTI ZBATIMIT



BASHKIA ELBASAN  
 Rruga "Gëmal Stafa"  
 Lagja "Brig 17 Sullmuese"  
 +35554400152  
 email: bashkiae@elbasan.gov.al  
 web: www.elbasan.gov.al

INVESTITOR: BASHKIA ELBASAN

DREJTORIA : AZHORNIMIT DHE PROJEKTIMIT TOPOGRAFIK

Drejtor  
 ark. Marvis Avllazagaj

Sektori Projektimit	
ark.Marvis Avllazagaj	Lic.A.0992/2
ark.Valbona Lufta	Lic.A.1149/1
Ing.Arian Baku	Lic.k/1800/2
Ing.Teuta Tepelena	
Ing.Amarildo Ahmati	

MATJET TOPOGRAFIKE:	
Sektori Azhornimit Topografik	
Ing.t.Gentiana Kerri	Lic.T.1191
Ing.t. Elior Mihali	
Ing.t.Fatjona Boja	Lic.T.1360

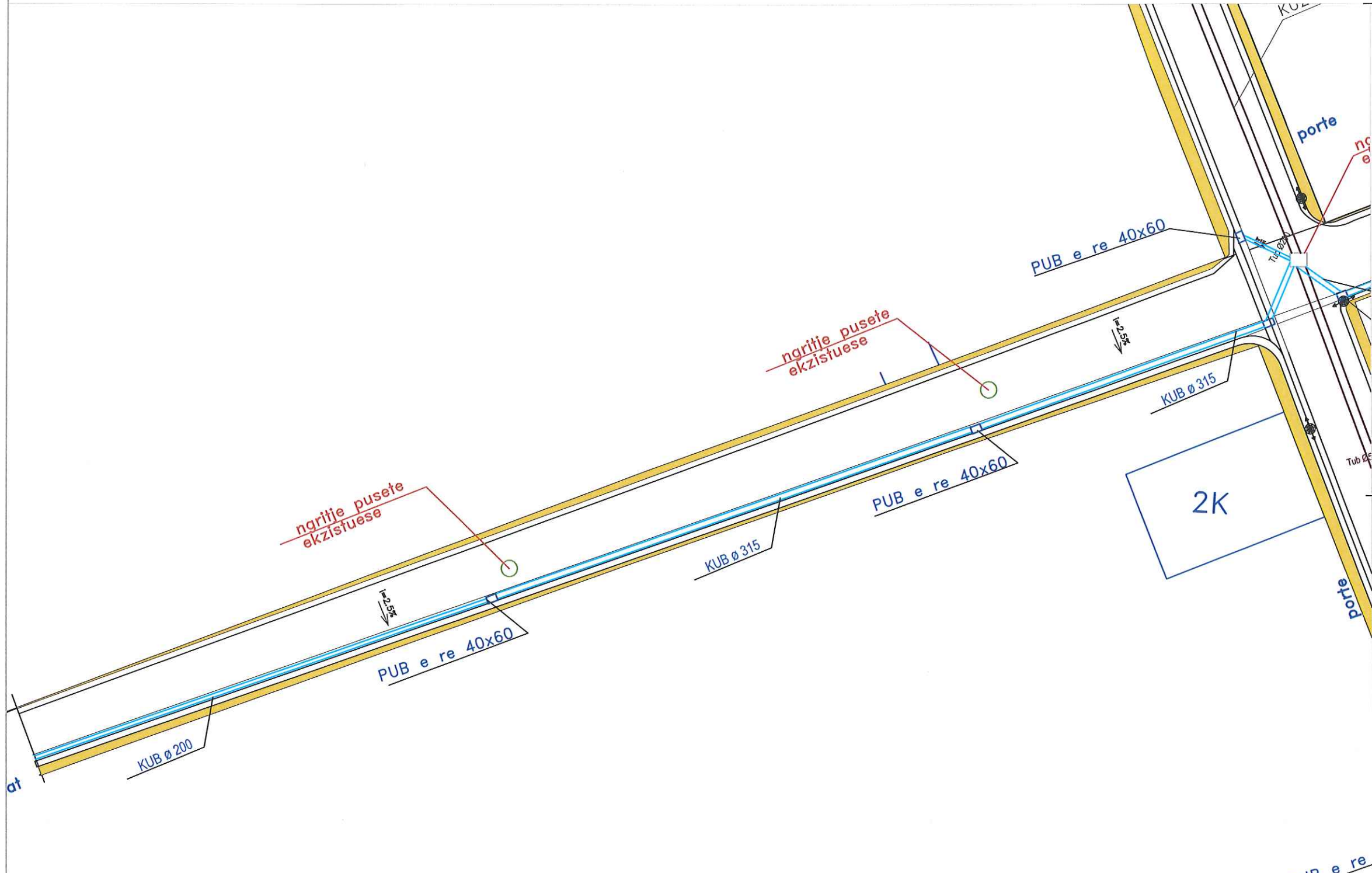
Emertimi i projektit: Rikonstruksion i rruges ekzistuese "Marije Buda" dhe "Hamdi Roseni"

EMERTIMI I FLETES:  
 Planimetria e KUB dhe KUZ te rruges se propozuar

SHKALLA A3:	DATA:	VIZATOL:	KONTROLLOI:
1:200	Nentor 2022	Sektori Projektimit	Sektori Projektimit
PROJEKTI NR:	FLETA NR: 3	RISHIKIMI:	RISHIKIMI:
.....	.....	.....	.....



# PLANIMETRIA E KUB DHE KUB E RRUGES SE PROPOZUAR "MARIJE BUDA & HAMDİ ROSENI"



TE DHENAT :  
 GJATESIA TOTALE E RRUGES 512ml  
 TUB I BRINJEZUAR SN4 ø 200 =137 ml  
 TUB I BRINJEZUAR SN4 ø 315= 128ml  
 NGRITJE PUSETASH EKZISTUESE =17cope  
 PUSETA TE REJA PUB 40X60 H 1-1.5M= 16 cope

## SHENIME TEKNIKE

1. KY PROJEKT ESHTË PRONË E BASHKISË ELBASAN.
2. NUK LEJOHET KOPJIMI APO RIPRODHIMI I KETIJ VIZATIMI PA AUTORIZIMIN E DRETORESË SE PROJEKTIMIT DHE SHERBIMEVE INZHINIERIKE NE BASHKINE ELBASAN.
3. TE RESPEKTOHEN DIMENSIONET E SHKRUARA NE VIZATIM.
4. PER CDO PAQARTESI APO MOSPËRPUTHJE TE PROJEKTIT ME SITUATEN NE TERREN TE MERRET KONTAKT ME PROJEKTUESIN.
5. NUK LEJOHET ASNJE NDRYSHIM I PROJEKTIT PA MIRATIMIN SPECIFIK TE D.A.P.T.- se.
6. PER PERCAKTIMIN E NGJYRAVE, MATERIALEVE APO MALLRAVE QE DO TE PERDOREN NE KETE PROJEKT DUHET TE MERRET FILLIMISH TE MERRET MIRATIMIN I PROJEKTUESIT DHE SUPERVIZORIT.

ADRESA: RRUGA AZMI STRINGA; LAGJA VISARJON XHUVANI , NJ.ADM. NR.4 BASHKIA ELBASAN.

Shenim: Nuk do te kryhen punimet pa pranine e projektuesit ne piketimin e objektit.

RISHI	PERSHKRIMI	NGA	DATA
FAZA E PROJEKTIT:	PROJEKTI ZBATIMIT		



BASHKIA ELBASAN  
 Rruga "Gëmal Stafa"  
 Lagja "Brig 17 Sullmuese"  
 +35554400152  
 email: bashkia@elbasan.gov.al  
 web: www.elbasan.gov.al

INVESTITOR: BASHKIA ELBASAN

DREJTORIA : AZHORNIMIT DHE PROJEKTIMIT TOPOGRAFIK

Drejtor  
 ark. Marvis Avllazagaj

Sektori Projektimit	
ark. Marvis Avllazagaj	Lic.A.0992/2
ark. Valbona Lufta	Lic.A.1149/1
Ing. Arian Baku	Lic.K.1800/2
Ing. Teuta Tepelena	
Ing. Amarildo Ahmati	

MATJET TOPOGRAFIKE:	
Sektori Azhornimit Topografik	
Ing. t. Gentiana Kerri	Lic.T.1191
Ing. t. Eltor Mihali	
Ing. t. Fatjona Boja	Lic.T.1360

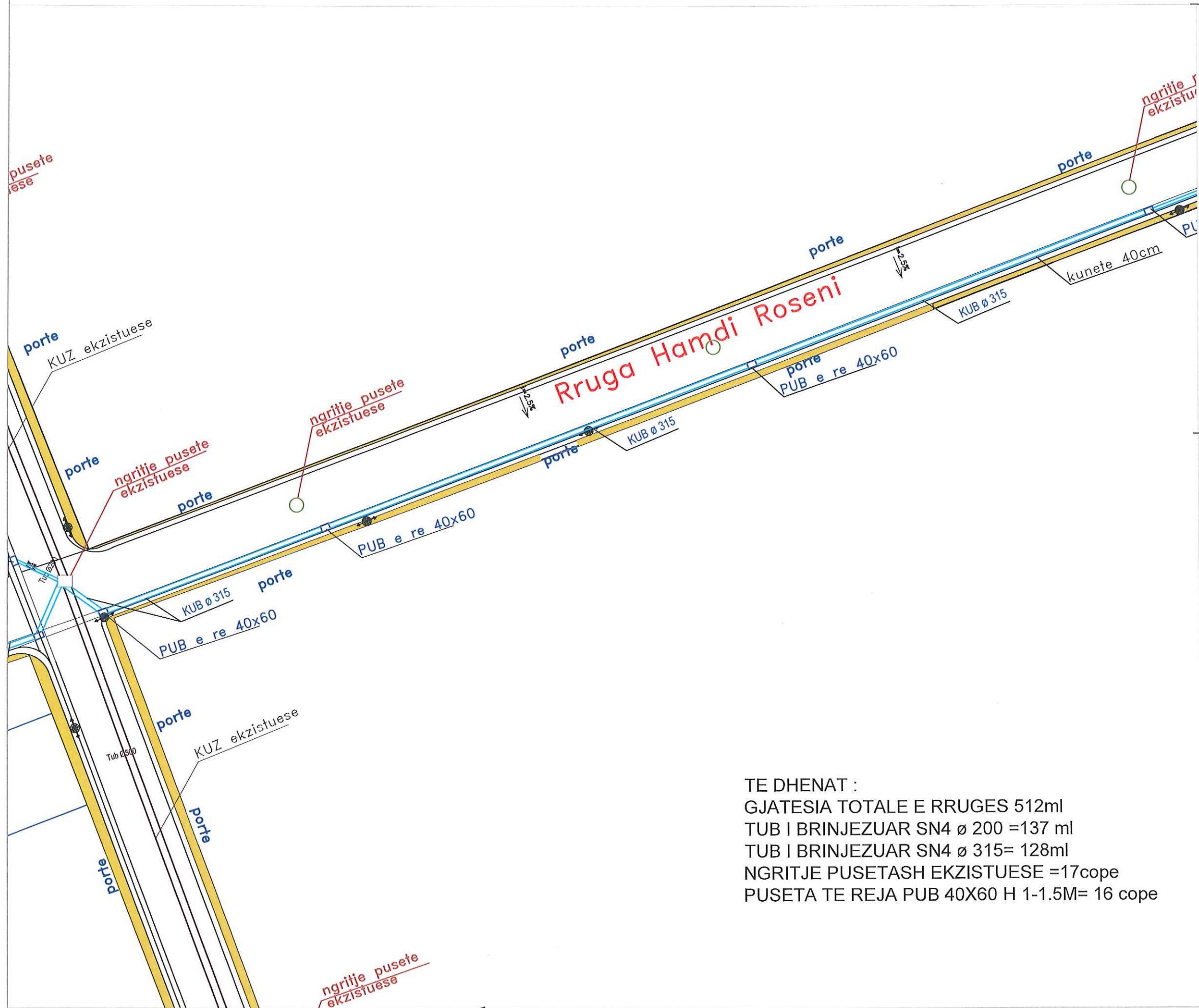
Emertimi i projektit: Rikonstruksion i rruges ekzistuese "Marije Buda" dhe "Hamdi Roseni"

EMERTIMI I FLETES:  
 Planimetria e KUB dhe KUZ te rruges se propozuar

SHKALLA A3: 1:250	DATA: Nentor 2022	VIZATOI: Sektori Projektimit	KONTROLLOI: Sektori Projektimit
PROJEKTI NR:	FLETA NR:4	RISHIKIMI:	.....



# PLANIMETRIA E KUB DHE KUB E RRUGES SE PROPOZUAR "MARIJE BUDA & HAMDİ ROSENI"



TE DHENAT :  
 GJATESIA TOTALE E RRUGES 512ml  
 TUB I BRINJEZUAR SN4 ø 200 =137 ml  
 TUB I BRINJEZUAR SN4 ø 315= 128ml  
 NGRITJE PUSETASH EKZISTUESE =17cope  
 PUSETA TE REJA PUB 40X60 H 1-1.5M= 16 cope

## SHENIME TEKNIKE

1. KY PROJEKT ESHTË PRONË E BASHKISË ELBASAN.
2. NUK LEJOHET KOPJIMI APO RIPRODHIMI I KETIJ VIZATIMI PA AUTORIZIMIN E DRETORISË SE PROJEKTIMIT DHE SHERBIMEVE INZHINIERIKE NE BASHKINE ELBASAN.
3. TE RESPEKTOHEN DIMENSIONET E SHKRUARA NE VIZATIM.
4. PER CDO PAQARTESI APO MOSPËRPUTHJE TE PROJEKTIT ME SITUATEN NE TERREN TE MERRET KONTAKT ME PROJEKTUESIN.
5. NUK LEJOHET ASNJE NDRYSHIM I PROJEKTIT PA MIRATIMIN SPECIFIK TE D.A.P.T.- se.
6. PER PERCAKTIMIN E NGJYRAVE, MATERIALEVE APO MALLRAVE QE DO TE PERDOREN NE KETE PROJEKT DUHET TE MERRET FILLIMISH TE MERRET MIRATIMI I PROJEKTUESIT DHE SUPERVIZORIT.

ADRESA: RRUGA AZMI STRINGA; LAGJA VISARJON XHUVANI , NJ.ADM. NR.4 BASHKIA ELBASAN.

Shenim: Nuk do te kryhen punimet pa pranine e projektuesit ne piketimin e objektit.

RISHI	PERSHKRIMI	NGA	DATA
FAZA E PROJEKTIT	PROJEKTI ZBATIMIT		



BASHKIA ELBASAN  
 Rruga "Gëmal Stafa"  
 Lagja "Brig 17 Sullmuese"  
 +35554400152  
 email: bashkia@elbasan.gov.al  
 web: www.elbasan.gov.al

INVESTITOR: BASHKIA ELBASAN

DREJTORIA : AZHORNIMIT DHE PROJEKTIMIT TOPOGRAFIK

Drejtor  
 ark. Marvis Avllazagaj

Sektori Projektimit	
ark.Marvis Avllazagaj	Lic.A.0992/2
ark.Valbona Lufta	Lic.A.1149/1
Ing.Arian Baku	Lic.K.1800/2
Ing.Teuta Tepelena	
Ing.Amarildo Ahmati	

MATJET TOPOGRAFIKE:	
Sektori Azhornimit Topografik	
Ing.t.Gentiana Kerri	Lic.T.1191
Ing.t. Elior Mihali	
Ing.t.Fajlona Boja	Lic.T.1360

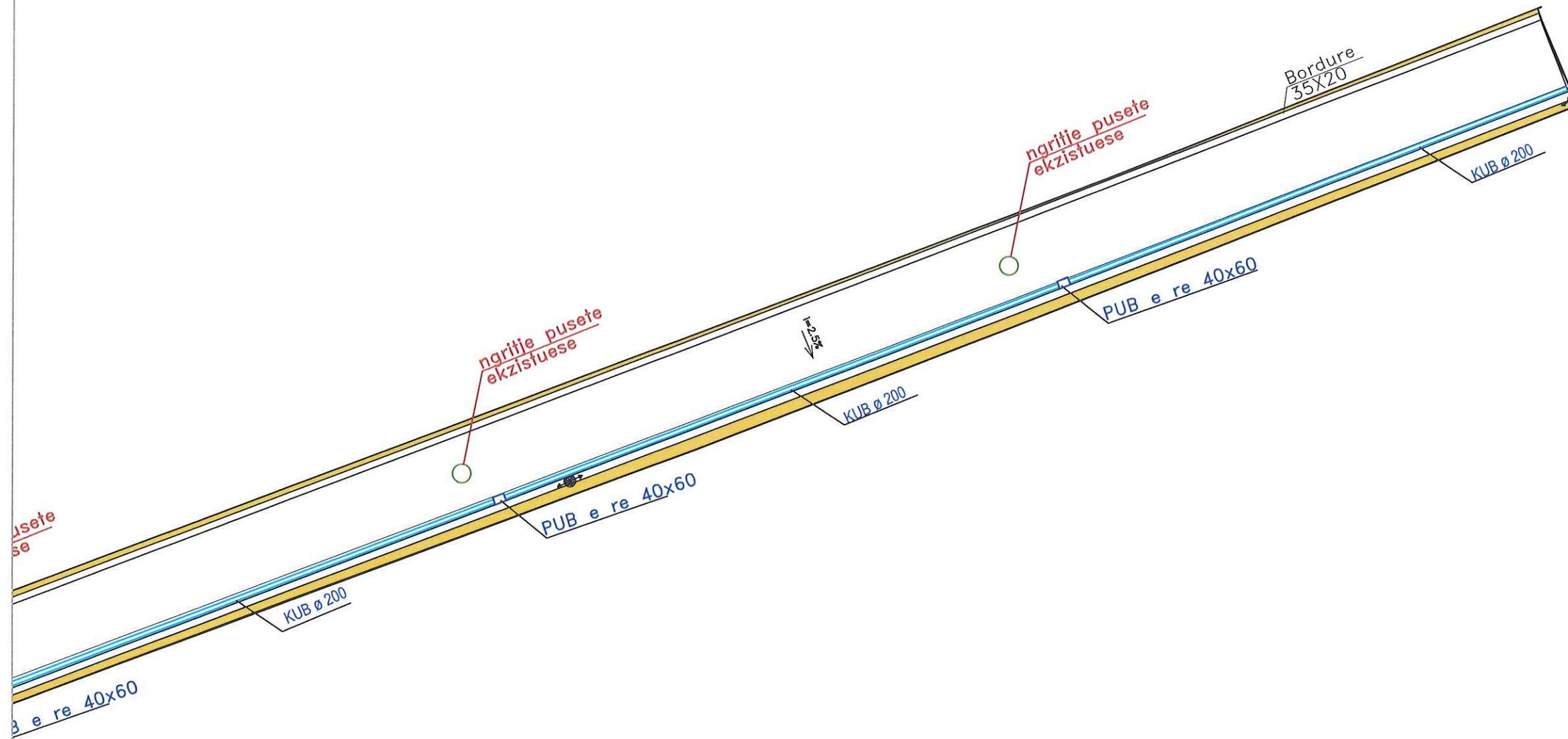
Emertimi i projektit: Rikonstruksion i rruges ekzistuese "Marije Buda" dhe "Hamdi Roseni"

EMERTIMI I FLETES:  
 Planimetria e KUB dhe KUZ te rruges se propozuar

SHKALLA A3: 1:250	DATA: Nentor 2022	VIZATOI: Sektori Projektimit	KONTROLLOI: Sektori Projektimit
PROJEKTI NR:	FLETA NR:5	RISHIKIMI:	



# PLANIMETRIA E KUB DHE KUB E RRUGES SE PROPOZUAR "MARIJE BUDA & HAMDİ ROSENI"



TE DHENAT :  
 GJATESIA TOTALE E RRUGES 512ml  
 TUB I BRINJEZUAR SN4 ø 200 =137 ml  
 TUB I BRINJEZUAR SN4 ø 315= 128ml  
 NGRITJE PUSETASH EKZISTUESE =17cope  
 PUSETA TE REJA PUB 40X60 H 1-1.5M= 16 cope

## SHENIME TEKNIKE

1. KY PROJEKT ESHTË PRONË E BASHKISË ELBASAN.
2. NUK LEJOHET KOPJIMI APO RIPRODHIMI I KETIJ VIZATIMI PA AUTORIZIMIN E DREKTORISË SE PROJEKTIMIT DHE SHËRBIMEVE INXHINIERIKE NE BASHKINE ELBASAN.
3. TE RESPEKTOHEN DIMENSIONET E SHKRUARA NE VIZATIM.
4. PER CDO PAQARTESI APO MOSPËRPUTHJE TE PROJEKTIT ME SITUATËN NE TERREN TE MERRET KONTAKT ME PROJEKTUESIN.
5. NUK LEJOHET ASNJE NDRYSHIM I PROJEKTIT PA MIRATIMIN SPECIFIK TE D.A.P.T.- se.
6. PER PERCAKTIMIN E NGJYRAVE, MATERIALEVE APO MALLRAVE QE DO TE PERDOREN NE KETE PROJEKT DUHET TE MERRET FILLIMISH TE MERRET MIRATIMI I PROJEKTUESIT DHE SUPERVIZORIT.

ADRESA: RRUGA AZMI STRINGA; LAGJA VISARJON XHUVANI , NJ.ADM. NR.4 BASHKIA ELBASAN.

Shenim: Nuk do te kryhen punimet pa pranine e projektuesit ne piketimin e objektit.

RISHI / PERSHKRIMI:	NGA:	DATA:
FAZA E PROJEKTIT:	PROJEKTI ZBATIMIT	



BASHKIA ELBASAN  
 Rruga "Gëmal Stafa"  
 Lagja "Brig 17 Sullmuese"  
 +35554400152  
 email: bashkia@elbasan.gov.al  
 web: www.elbasan.gov.al

INVESTITOR: BASHKIA ELBASAN

DREJTORIA :  
 AZHORNIMIT DHE PROJEKTIMIT TOPOGRAFIK  
 Drejtor  
 ark. Marvis Avllazagaj

Sektori Projektimit	
ark. Marvis Avllazagaj	Lic.A.0992/2
ark. Valbona Lufta	Lic.A.1149/1
Ing. Arian Baku	Lic.k.1800/2
Ing. Teuta Tepelena	
Ing. Amarildo Ahmati	

MATJET TOPOGRAFIKE:	
Sektori Azhornimit Topografik	
Ing. t. Gentiana Kerri	Lic. T. 1191
Ing. t. Elior Mihali	
Ing. t. Fatjona Boja	Lic. T. 1360

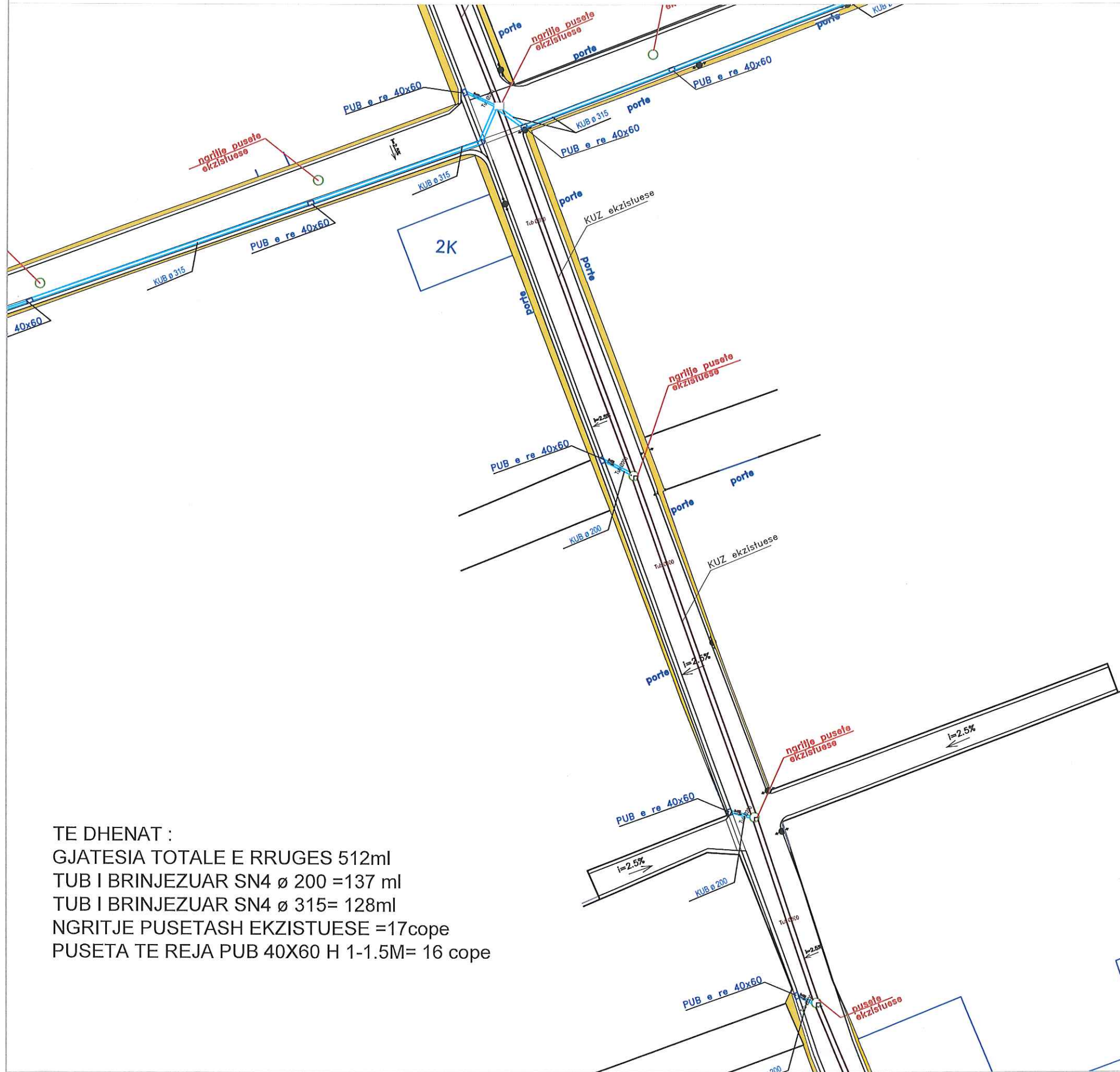
Emertimi i projektit: Rikonstruksion i rruges ekzistuese "Marje Buda" dhe "Hamdi Roseni"

EMERTIMI I FLETES:  
 Planimetria e KUB dhe KUZ te rruges se propozuar

SHKALLA A3: 1:200	DATA: Nentor 2022	VIZATOI: Sektori Projektimit	KONTROLLOI: Sektori Projektimit
PROJEKTI NR:	FLETA NR:6	RISHIKIMI:	.....



# PLANIMETRIA E KUB DHE KUB E RRUGES SE PROPOZUAR "MARIJE BUDA & HAMDİ ROSENI"



TE DHENAT :  
 GJATESIA TOTALE E RRUGES 512ml  
 TUB I BRINJEZUAR SN4 Ø 200 =137 ml  
 TUB I BRINJEZUAR SN4 Ø 315= 128ml  
 NGRITJE PUSHTASH EKZISTUESE =17cope  
 PUSHTA TE REJA PUB 40X60 H 1-1.5M= 16 cope

## SHENIME TEKNIKE

1. KY PROJEKT ESHTË PRONË E BASHKISË ELBASAN.
2. NUK LEJOHET KOPJIMI APO RIPRODHIMI I KETIJ VIZATIMI PA AUTORIZIMIN E DREKTORISË SE PROJEKTIMIT DHE SHËRBIMEVE INXHINIERIKE NE BASHKINE ELBASAN.
3. TE RESPEKTOHEN DIMENSIONET E SHKRUARA NE VIZATIM.
4. PER CDO PAQARTESI APO MOSPËRPUTHJE TE PROJEKTIT ME SITUATEN NE TERREN TE MERRET KONTAKT ME PROJEKTUESIN.
5. NUK LEJOHET ASNJE NDËRYSHIM I PROJEKTIT PA MIRATIMIN SPECIFIK TE D.A.P.T.- se.
6. PER PERCAKTIMIN E NGJYRAVE, MATERIALEVE APO MALLRAVE QE DO TE PERDOREN NE KETE PROJEKT DUHET TE MERRET FILLIMISH TE MERRET MIRATIMI I PROJEKTUESIT DHE SUPERVIZORIT.

ADRESA: RRUGA AZMI STRINGA; LAGJA VISARJON XHUVANI, NJ.ADM. NR.4 BASHKIA ELBASAN.

Shenim: Nuk do te kryhen punimet pa pranine e projektuesit ne piketimin e objektit.

RISH: PERSHKRIMI: NGA: DATA:  
 FAZA E PROJEKTIT: PROJEKTI ZBATIMIT



BASHKIA ELBASAN  
 Rruga "Gëral Stafa"  
 Lagja "Biq 17 Sullmuese"  
 +355440152  
 email: bashkia@elbasan.gov.al  
 web: www.elbasan.gov.al

INVESTITOR: BASHKIA ELBASAN

DREJTORIA : AZHORNIMIT DHE PROJEKTIMIT TOPOGRAFIK

Drejtor  
 ark. Marvis Avllazagaj

Sektori Projektimit

ark. Marvis Avllazagaj	Lic. A.0992/2
ark. Valbona Lufta	Lic. A.1149/1
Ing. Arian Baku	Lic. K.1800/2
Ing. Teuta Tepelena	
Ing. Amarildo Ahmati	

MATJET TOPOGRAFIKE:

Sektori Azhornimit Topografik

Ing. t. Gentiana Kerri	Lic. T.1191
Ing. t. Eljor Mihali	
Ing. t. Fatjona Boja	Lic. T.1360

Emertimi i projektit: Rikonstruksion i rruges ekzistuese "Marije Buda" dhe "Hamdi Roseni"

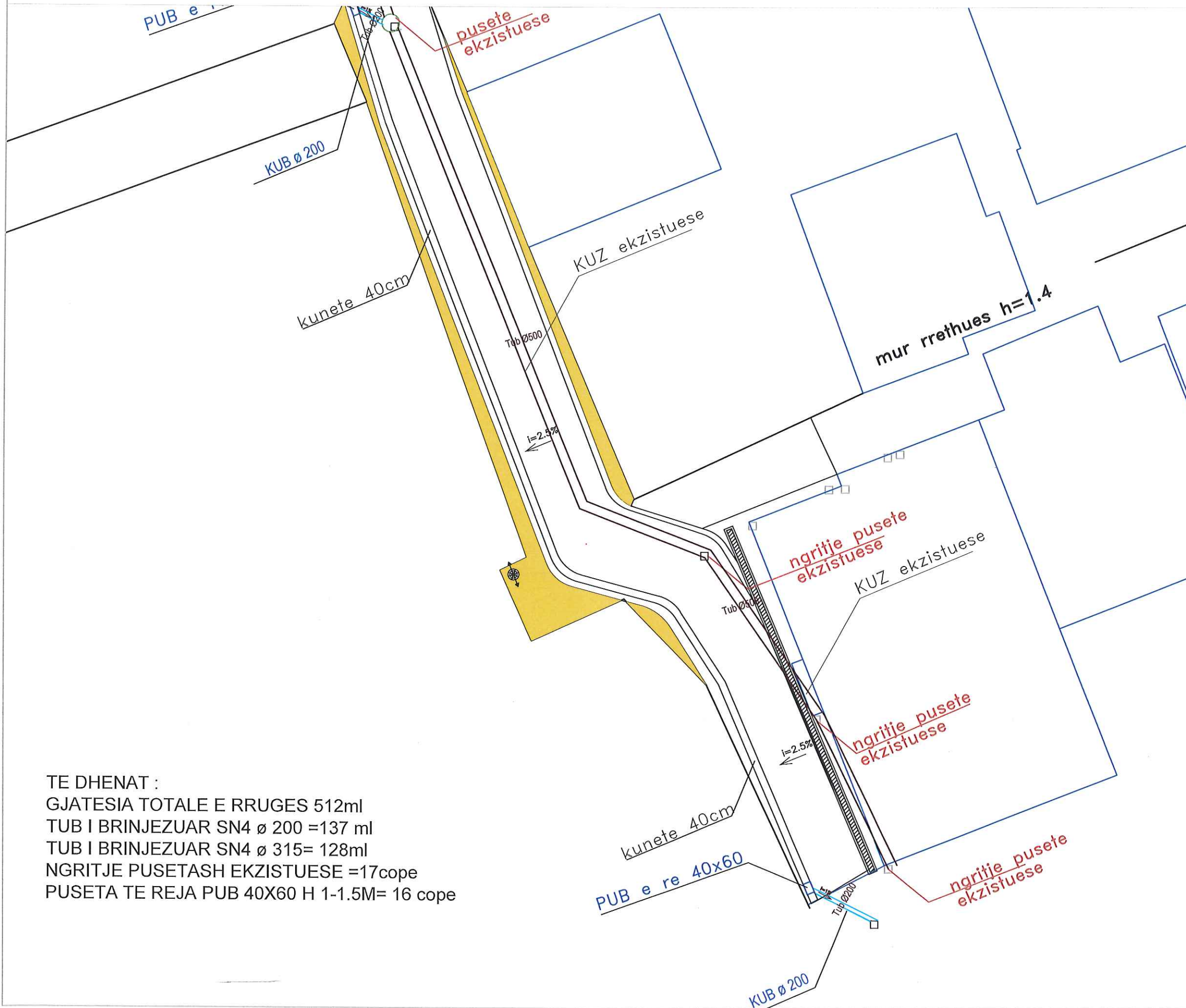
EMERTIMI I FLETES:

Planimetria e KUB dhe KUZ te rruges se propozuar


SHKALLA A3: 1:200	DATA: Nentor 2022	VIZATOI: Sektori Projektimit	KONTROLLLOI: Sektori Projektimit
PROJEKTI NR:	FLETA NR: 7	RISHIKIMI:	



# PLANIMETRIA E KUB DHE KUB E RRUGES SE PROPOZUAR "MARIJE BUDA & HAMDİ ROSENI"



TE DHENAT :  
 GJATESIA TOTALE E RRUGES 512ml  
 TUB I BRINJEZUAR SN4 Ø 200 =137 ml  
 TUB I BRINJEZUAR SN4 Ø 315= 128ml  
 NGRITJE PUSETASH EKZISTUESE =17cope  
 PUSETA TE REJA PUB 40X60 H 1-1.5M= 16 cope

SHENIME TEKNIKE			
1. KY PROJEKT ESHTHE PRONE E BASHKISE ELBASAN.			
2. NUK LEJOHET KOPJIMI APO RIPRODHIMI I KETIJ VIZATIMI PA AUTORIZIMIN E DRETORISE SE PROJEKTIMIT DHE SHERBIMEVE INXHINIERIKE NE BASHKINE ELBASAN.			
3. TE RESPEKTOHEN DIMENSIONET E SHKRUARA NE VIZATIM.			
4. PER CDO PAQARTESI APO MOSPERPETHJE TE PROJEKTIT ME SITUATEN NE TERREN TE MERRET KONTAKT ME PROJEKTUESIN.			
5. NUK LEJOHET ASNJE NDRYSHIM I PROJEKTIT PA MIRATIMIN SPECIFIK TE D.A.P.T.- se.			
6. PER PERCAKTIMIN E NGJYRAVE, MATERIALEVE APO MALLRAVE QE DO TE PERDOREN NE KETE PROJEKT DUHET TE MERRET FILLIMISH TE MERRET MIRATIMI I PROJEKTUESIT DHE SUPERVIZORIT.			
ADRESA: RRUGA AZMI STRINGA; LAGJA VISARJON XHUVANI , NJ.ADM. NR.4 BASHKIA ELBASAN.			
Shenim: Nuk do te kryhen punimet pa pranine e projektuesit ne piketimin e objektit.			
RISH:	PERSHKRIMI:	NGA:	DATA:
FAZA E PROJEKTIT: PROJEKTI ZBATIMIT			
		BASHKIA ELBASAN Rruga "Qemal Stafa" Lagja "Briq 17 Sultme" +35554400152 email: bashkiaelbasan@elbasan.gov.al web: www.elbasan.gov.al	
INVESTITOR: BASHKIA ELBASAN			
DREJTORIA : AZHORNIMIT DHE PROJEKTIMIT TOPOGRAFIK			
Drejtor ark. Marvis Avllazagaj			
Sektori Projektimit			
ark. Marvis Avllazagaj	Lic.A.0992/2		
ark. Valbona Lufta	Lic.A.1149/1		
Ing. Arian Baku	Lic.k.1800/2		
Ing. Teuta Tepelena			
Ing. Amarildo Ahmati			
MATJET TOPOGRAFIKE: Sektori Azhornimit Topografik			
Ing. t. Gentiana Kerri	Lic.T.1191		
Ing. t. Elior Mihali			
Ing. t. Fatjona Boja	Lic.T.1380		
Emertimi i projektit: Rikonstruksion i rruges ekzistuese "Marije Buda" dhe "Hamdi Roseni"			
EMERTIMI I FLETES:			
Planimetria e KUB dhe KUZ te rruges se propozuar			
SHKALLA A3: 1:200	DATA: Nentor 2022	VIZATOI: Sektori Projektimit	KONTROLLOI: Sektori Projektimit
PROJEKTI NR: .....	FLETA NR:8		RISHIKIMI: .....