


BASHKIA DURRES




BASHKIA DURRES
DREJTORIA E PROJEKTEVE DHE INFRASTRUKTURES PUBLIKE
SEKTORI I PROJEKTEVE PUBLIKE


PROJEKT ZBATIMI

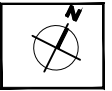
OBJEKTI:RIKONSTRUKSION RRUGA CANI,NJESIA ADMINISTRATIVE ISHEM

MARS 2023

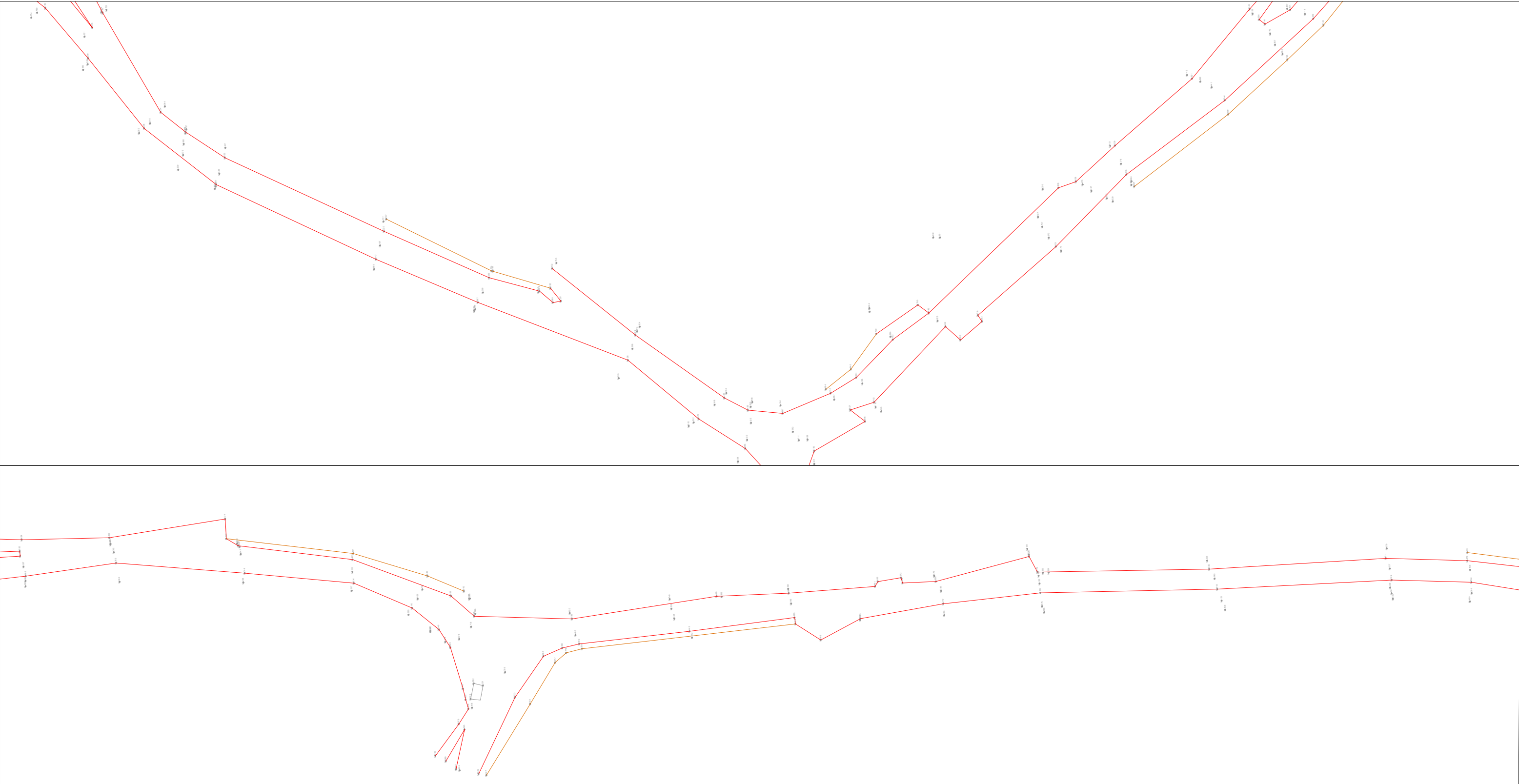
RIKONSTRUKSION RRUGA CANI,ISEM
AZHORNIMI TOPOGRAFIK





 BASHKIA DURRES NJESIA E PROJEKTIT DHE INFRASTRUKTURES	OBJEKTI: RIKONSTRUKSION RRUGA CANI,ISEM	EMERTIMI I FLETES : AZHORNIMI TOPOGRAFIK		
	VENDODHJA : DURRES	EMER MBIEMER Ing.Gjeodet.ENLI KACULI	FIRMA	
	PROJEKTI : ARKITEKTONIK	GRUPI PROJEKTIMIT :	DATA: 28.03.2023	SHKALLA 1:500
	FAZA E PROJEKTIT : PROJEKT ZBATIMI		No. I FLETES	A-01

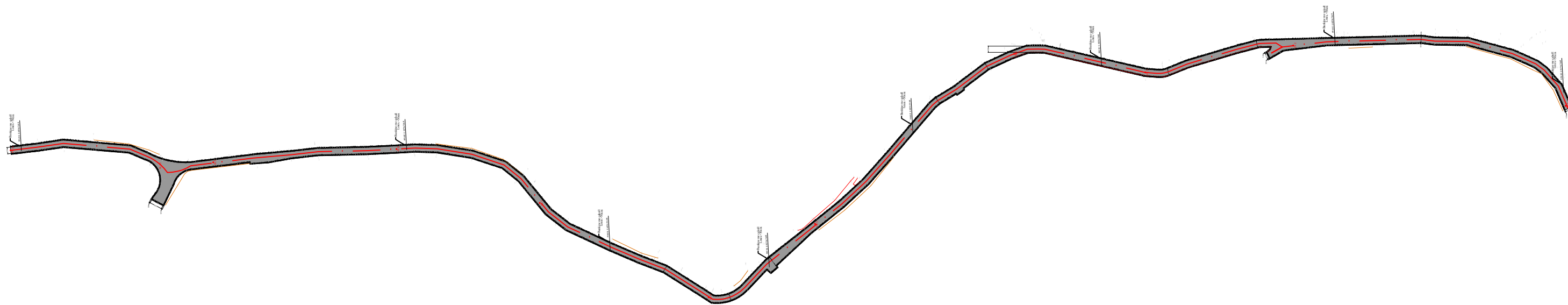


RIKONSTRUKSION RRUGA CANI,ISEM
AZHORNIMI TOPOGRAFIK



 BASHKIA DURRES NJESIA E PROJEKTIT DHE INFRASTRUKTURES	OBJEKTI:	RIKONSTRUKSION RRUGA CANI,ISEM		
	VENDODHJA :	DURRES		
	PROJEKTI :	ARKITEKTONIK		
	FAZA E PROJEKTIT :	PROJEKT ZBATIMI		
	GRUPI PROJEKTIMIT :	EMER MBIEMER	FIRMA	EMERTIMI I FLETES :
		Ing. Gjeodet. ENLI KACULI		AZHORNIMI TOPOGRAFIK
				DATA: 28.03.2023
				SHKALLA 1:500
				No. I FLETES
				A-02
				

RIKONSTRUKSION RRUGA CANI, ISHEM



RRUGA CANI

<https://geoportal.asig.gov.al>
Data e Printimit: 29.03.2023.

461240.282
4597779.367


462197.711
4597779.367



Legjenda

- Rrugë
- Shtresë Bazë
- Rendi 3 (Kufi Bashki)
- Rendi 2 (Kufi Qarku)
- Rendi 1 (Kufiri Tokësor)

Sistemi koordinativ: KRGJSH
Projektimi: KRGJSH



<https://geoportal.asig.gov.al> ofron të dhëna gjeohapësinore të ofruara nga autoritetet publike përgjegjëse. Përgjegjësia për saktësinë e të dhënave është e autoritetit publik që i ka krijuar ato.



461240.282
4597171.067

462197.711
4597171.067

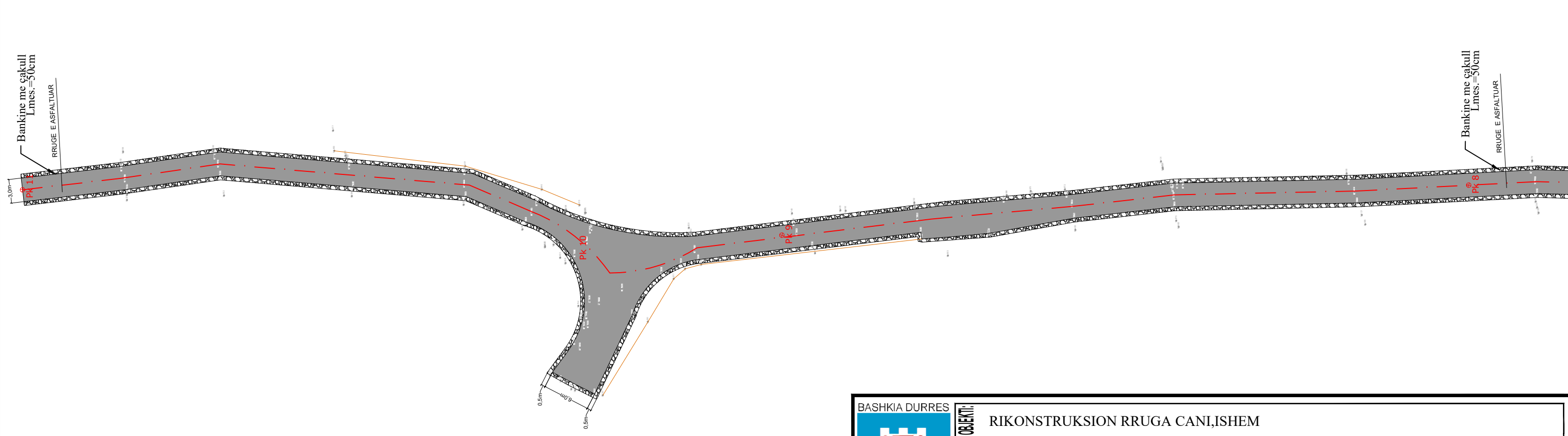
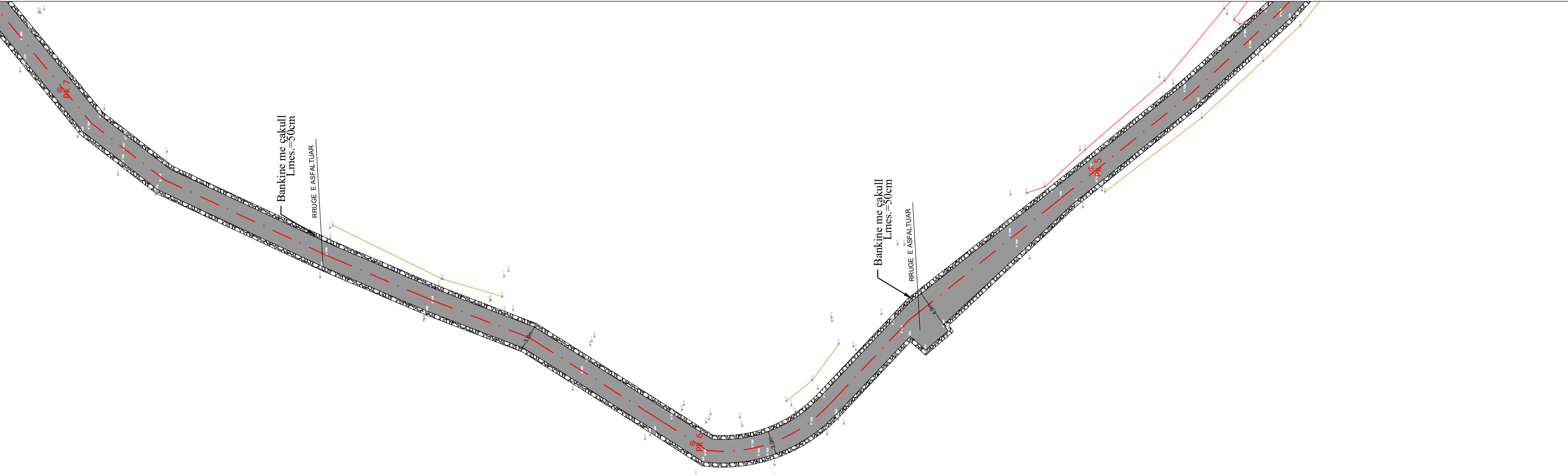
	BASHKIA DURRES OBJEKTI: RIKONSTRUKSION RRUGA CANI, ISHEM		EMERTIMI I FLETES: AZHORNIMI TOPOGRAFIK	
	VENDODHJA: DURRES	FIRMA: Ing. JETMIR KURTI Ark. ADNAND TOÇILA	DATA: 28.03.2023	SHKALLA: 1:500
PROJEKTI: ARKITEKTONIK	GRUPI PROJEKTIMIT:		No. I FLETES:	A-03
FAZA E PROJEKTTIT: PROJEKT ZBATIMI				


RIKONSTRUKSION RRUGA CANI,ISEM



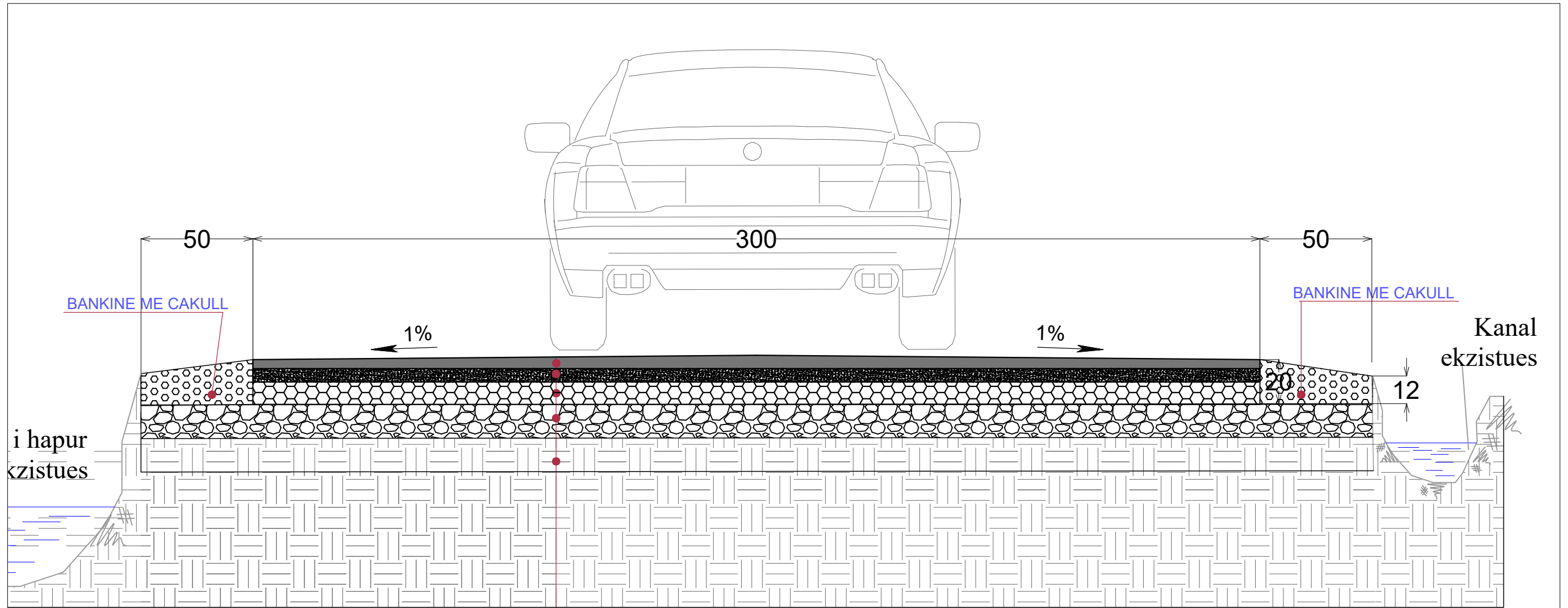
 <p>BASHKIA DURRES</p> <p>NJESIA E PROJEKTIT DHE INFRASTRUKTURES</p>	OBJEKTI: RIKONSTRUKSION RRUGA CANI,ISEM		EMERTIMI I FLETES:	
	VENDODHJA : DURRES		AZHORNIMI TOPOGRAFIK	
	PROJEKTI : ARKITEKTONIK		EMER MBIEMER : Ing.JETMIR KURTI Ark.ADNAND TOÇILA	
	FAZA E PROJEKTIT : PROJEKT ZBATIMI		FIRMA :	
GRUPI PROJEKTIMIT :		DATA: 28.03.2023 SHKALLA 1:500		
No. I FLETES		A-04		

RIKONSTRUKSION RRUGA CANI,ISEM




 <p>BASHKIA DURRES</p>	OBJEKTI: RIKONSTRUKSION RRUGA CANI,ISEM		
	VENDODHJA : DURRES	EMER MBIEMER	FIRMA
PROJEKTI : ARKITEKTONIK	Ing.JETMIR KURTI Ark.ADNAND TOÇILA		EMERTIMI I FLETES : AZHORNIMI TOPOGRAFIK
FAZA E PROJEKTIIT : PROJEKT ZBATIMI	GRUPI PROJEKTIMIT :	DATA: 28.03.2023	SHKALLA 1:500
		No. I FLETES	A-05

RIKONSTRUKSION RRUGA CANI,ISHEM



- ASFALT 4CM
- BINDER 6 CM
- STABILIZANT 10CM
- ÇAKULL 15 CM
- TOKE NATYRALE E NGJESHUR

 <p>BASHKIA DURRES</p> <p>NJESIA E PROJEKTIT DHE INFRASTRUKTURES</p>	OBJEKTI: RIKONSTRUKSION RRUGA CANI,ISHEM		EMERTIMI I FLETES:	
	VENDODHJA: DURRES		PRERJA TERTHORE E RRUGES	
	PROJEKTI: ARKITEKTONIK		EMER MBIEMER: Ing.JETMIR KURTI	
	FAZA E PROJEKTIT: PROJEKT ZBATIMI		FIRMA: Ark.ADNAND TOÇILA	
GRUPI PROJEKTIMIT:		DATA: 28.03.2023		SHKALLA: 1:20
		No. I FLETES:		A-08