

08.PROFILAT GJATËSORE

PËRSHKRIM:

Rrugët për rikonstruksion ndodhen në fshatin "Gurrë e Vogël", në Njësinë Administrative Petrelë, pjesë e Bashkisë Tiranë. Ojekti në studim përfshin akset si më poshtë:

1. Aksi kryesor "Gurrë e Vogël" me gjatësi -**540.35ml**
2. Aksi "Gurrë e Vogël Vazhdim" me gjatësi -**197.31ml**
3. Aksi "Dega 1" me gjatësi - **176.96ml**
4. Aksi "Dega 2" me gjatësi - **173.16ml**
5. Aksi "Dega 3" me gjatësi - **102.99ml**
6. Aksi "Dega 4" me gjatësi - **38.06ml**
7. Aksi "Dega 5" me gjatësi - **242.08ml**
8. Aksi "Dega 6" me gjatësi - **58.21ml**

Projekti ka për qëllim rehabilitimin e akseve rrugore dhe rikualifikimin urban të hapësirës së sheshit qëndror të Fshatit "Gurrë e Vogël", duke realizuar një hapësirë të përshtatshme për banorët dhe automjetet.



REPUBLIKA E SHQIPËRISË

Porositës:



BASHKIA TIRANË

Sheshi Shërbimit, Nr. 2, Kod postar 1001, Tiranë

Projektues:



Dekliada

"INSTITUTI DEKLIADA ALB" sh.p.k

Rruga "Ura e Lirë", P.I. Tekno projekt, K1, 10, Ap. 9, Tel:+355672078555, dekliaada@ipk@gmail.com, Tiranë

Titulli i projektit:

STUDIM-PROJEKTIM:
"NDËRTIMI I RRUGËVE TË FSHATIT
GURRË E VOGËL"

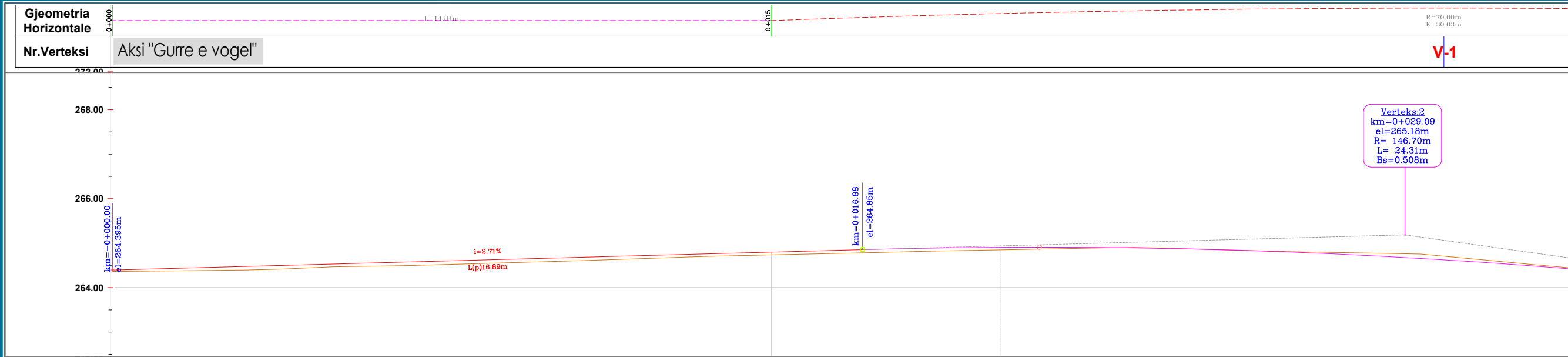
Emërtimi i vizatimit: PROFILAT GJATËSORE

Përshkrimi i Fazës: PROJEKT - ZBATIM

Shkalla: Data: SHKURT 2023

Nr. Licencë: N. 5670/9 Nr. Flete: 08_00

© KY VIZATIM ËSHË PRONË E "INSTITUTIT DEKLIADA-ALB" SH.P.K. EKPJMI - SHUMFISHMI OSE SHPËRNDARJA NDERMJET TË TRETËVE TË KËTUJ DOKUMENTI JOSE TË ÇDO PJESE TË TËJ PA LEJEN E MËPARDHURME ME SHKRIM TË "INSTITUTIT DEKLIADA-ALB" SH.P.K. ËSHË E NDALUAR.

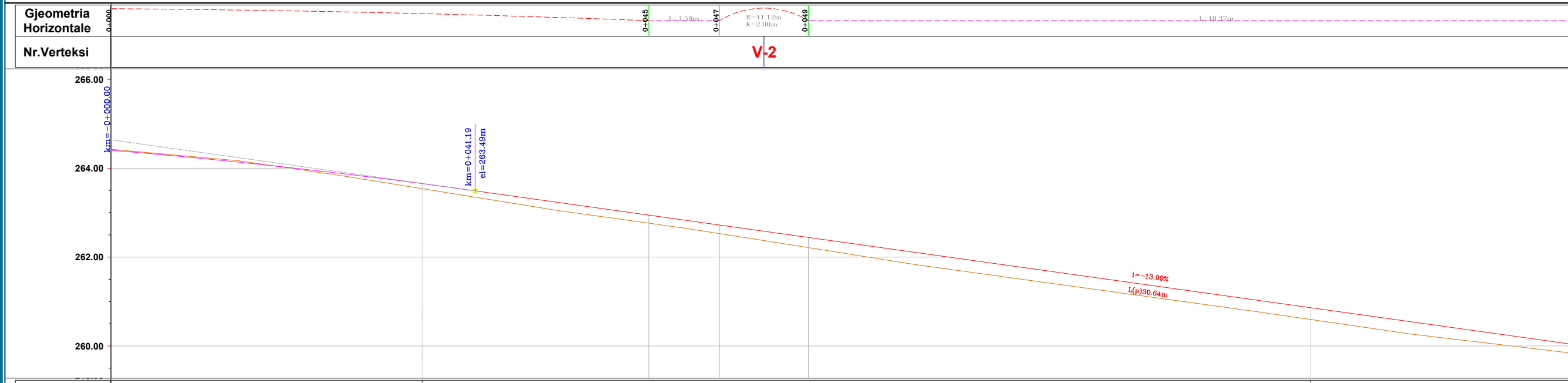


LEGJENDA

- NIVELETA E RRUGES
- TERRENI AKTUAL I RRUGES
- DIMENSIONIMI I NIVELETES

CS-NR.		CS-1	CS-2
Distanca	Pjesore	20	
	Progresive	0+000	0+020
Kuota	Terreni	264.36	264.85
	Projektit	264.40	264.90
	Punes	0.03	0.06
Gjeometria Vertikale		L=16.88m i=2.71%	R=146.7m K=1.5m

- PËRSHKRIM:**
- Rrugët për rikonstruksion ndodhen në fshatin "Gurrë e Vogël", në Njësinë Administrative Petrelë, pjesë e Bashkisë Tiranë. Ojekti në studim përfshin akset si më poshtë:
- Aksi kryesor "Gurrë e Vogël" me gjatësi - **540.35ml**
 - Aksi "Gurrë e Vogël Vazhdim" me gjatësi - **197.31ml**
 - Aksi "Dega 1" me gjatësi - **176.96ml**
 - Aksi "Dega 2" me gjatësi - **173.16ml**
 - Aksi "Dega 3" me gjatësi - **102.99ml**
 - Aksi "Dega 4" me gjatësi - **38.06ml**
 - Aksi "Dega 5" me gjatësi - **242.08ml**
 - Aksi "Dega 6" me gjatësi - **58.21ml**



Projekti ka për qëllim rehabilitimin e akseve rrugore dhe rikualifikimin urban të hapësirës së sheshit qëndror të Fshatit "Gurrë e Vogël", duke realizuar një hapësirë të përshatshme për banorët dhe automjetet.

CS-NR.		CS-3	CS-4
Distanca	Pjesore	20	
	Progresive	0+040	0+060
Kuota	Terreni	263.54	260.60
	Projektit	263.65	260.86
	Punes	0.11	0.27
Gjeometria Vertikale		L=30.35m i=-13.99%	

REPUBLIKA E SHQIPËRISË

Porositës:

BASHKIA TIRANË
Sheshi Shënkollit, Nr. 2, Kod postar 1001, Tiranë

Projektues:

DEKLIADA
INSTITUTI

"INSTITUTI DEKLIADA ALB" sh.p.k
Rruga "Ura e Lirë", P.N. Tetovo projekt, K1, 10, Ap. 9, Tel:+355472078555, dekliaada@ipk@gmail.com, Tiranë

Titulli i projektit:
**STUDIM-PROJEKTIM:
"NDËRTIMI I RRUGËVE TË FSHATIT
GURRË E VOGËL"**

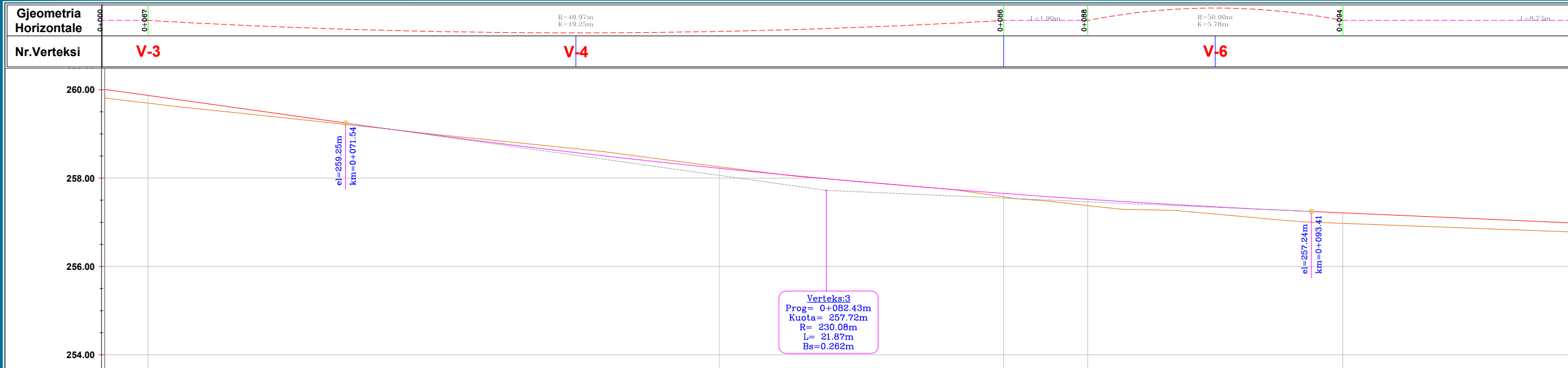
Emërtimi i vizatimit: PROFILAT GJATËSORE

Përshkrimi i Fazës: PROJEKT - ZBATIM

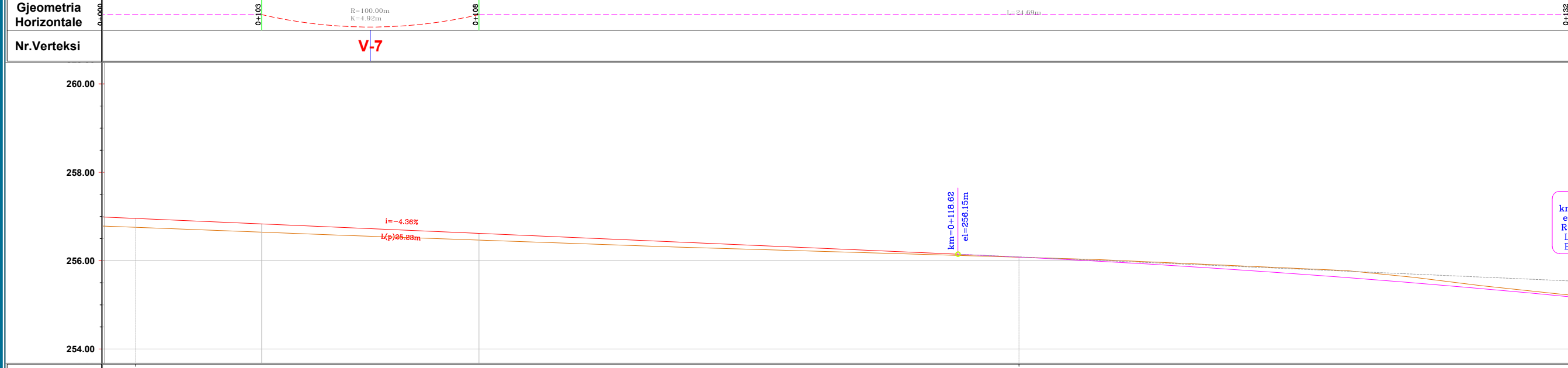
Shkalla: 1: 100 Data: SHKURT 2023

Nr. Licencë: N. 5670/9 Nr. Flete: 08_01

© KY VIZATIM ËSHË PRONË E "INSTITUTIT DEKLIADA ALB" SH.P.K. KOPJIMI, SHKUPIMI OSE SHPËRNDARJA NDERMJET TË TRETËVE TË KËTUJ DOKUMENTI JOSE TË CDPO PËJËSE TË TËJ PA LEJEN E MËPËRSHMË ME SHKURIM TË "INSTITUTIT DEKLIADA ALB" SH.P.K. ËSHË E NDALUAR.



CS-NR.		CS-5	
Distanca	Pjesore	20	
	Progresive	0+000	
Kuota	Terreni	-0.03	
	Projektit	-0.03	
	Punes	-0.03	



CS-NR.		CS-6	
Distanca	Pjesore	20	
	Progresive	0+100	
Kuota	Terreni	-0.03	
	Projektit	-0.03	
	Punes	-0.03	



- LEGJENDA**
- NIVELETA E RRUGES
 - TERRENI AKTUAL I RRUGES
 - DIMENSIONIMI I NIVELETES

PËRSHKRIM:
Rrugët për rikonstruksion ndodhen në fshatin "Gurrë e Vogël", në Njësinë Administrative Petrelë, pjesë e Bashkisë Tiranë. Ojekti në studim përfshin aksat si më poshtë:

- Aksi kryesor "Gurrë e Vogël" me gjatësi - **540.35ml**
- Aksi "Gurrë e Vogël Vazhdim" me gjatësi - **197.31ml**
- Aksi "Dega 1" me gjatësi - **176.96ml**
- Aksi "Dega 2" me gjatësi - **173.16ml**
- Aksi "Dega 3" me gjatësi - **102.99ml**
- Aksi "Dega 4" me gjatësi - **38.06ml**
- Aksi "Dega 5" me gjatësi - **242.08ml**
- Aksi "Dega 6" me gjatësi - **58.21ml**

Projekti ka për qëllim rehabilitimin e akseve rrugore dhe rikualifikimin urban të hapësirës së sheshit qëndror të Fshatit "Gurrë e Vogël", duke realizuar një hapësirë të përshatshme për banorët dhe automjetet.

REPUBLIKA E SHQIPËRISË

Porositës:

BASHKIA TIRANË
Sheshi Shënënderor, Nr. 2, Kod postar 1001, Tiranë

Projektues:

Deqliada
INSTITUTI

"INSTITUTI DEKLIADA ALB" sh.p.k
Rruga "Ura e Urit", P.N. Tetovo, projekt, K1, 10, Ap. 9, Tel: +35492078555, deqliada@deqliada.al

Titulli i projektit:
**STUDIM-PROJEKTIM:
"NDËRTIMI I RRUGËVE TË FSHATIT
GURRË E VOGËL"**

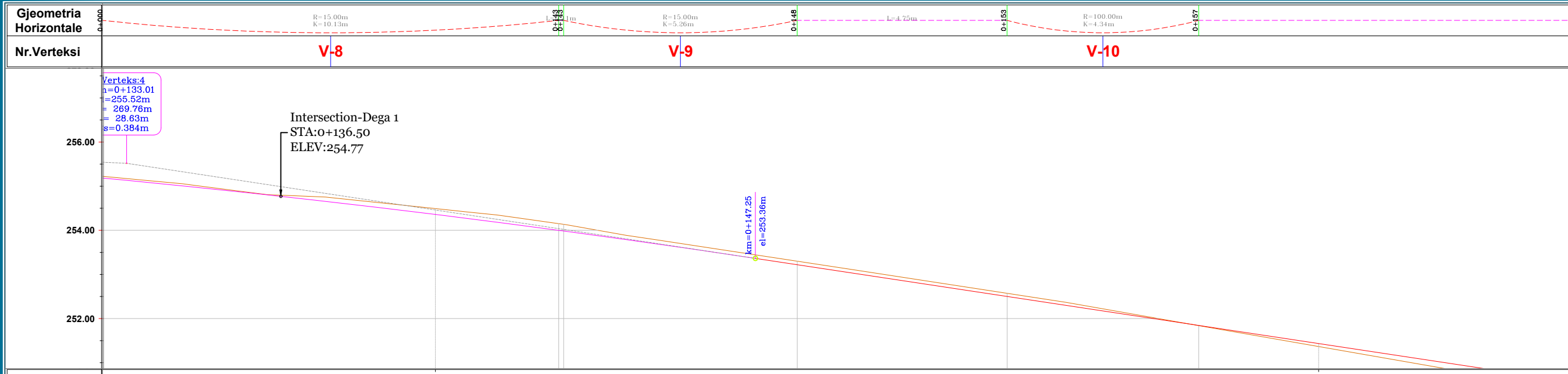
Emërtimi i vizatimit: PROFILAT GJATËSORE

Përshkrimi i Fazës: PROJEKT - ZBATIM

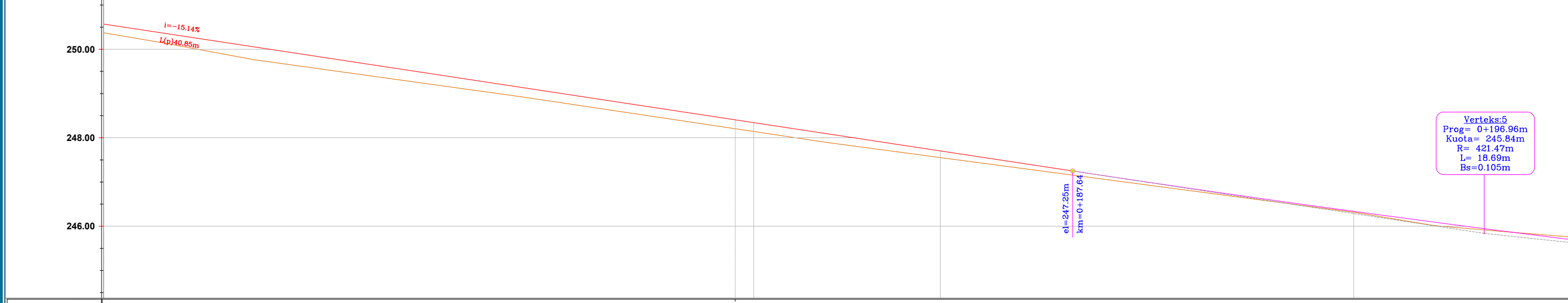
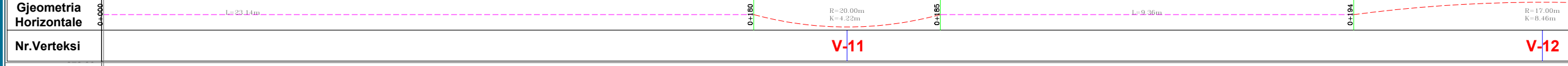
Shkalla: 1: 100 Data: SHKURT 2023

Nr. Licencë: N. 5670/9 Nr. Flete: 08_02

© KY VIZATIM ËSHTË PRONË E "INSTITUTIT DEKLIADA ALB" SH.P.K. EKPJ.M. - SHUMËFISHIMI OSE SHPËRNDARJA NDERMJET TË TRECËTË TË KËTËJ DOKUMENTI JOSE TË CDO PJESE TË TËJ PA LEJEN E MËPASHKES ME SHKURIM TË "INSTITUTIT DEKLIADA ALB" SH.P.K. ËSHTË E NDALUAR.



CS-NR.		CS-8	CS-9
Distanca	Pjesore	20	
	Progresive	0+140	0+160
Kuota	Terreni	-0.13	0.07
	Projektit	-254.36	-251.37
	Punes	-254.49	-251.37



CS-NR.		CS-10	CS-11
Distanca	Pjesore	20	
	Progresive	0+180	0+200
Kuota	Terreni	0.20	0.20
	Projektit	-246.41	-246.20
	Punes	-246.20	-246.20



LEGJENDA

- NIVELETA E RRUGES
- TERRENI AKTUAL I RRUGES
- DIMENSIONIMI I NIVELETES

PËRSHKRIM:

Rrugët për rikonstruksion ndodhen në fshatin "Gurrë e Vogël", në Njësinë Administrative Petrelë, pjesë e Bashkisë Tiranë. Ojekti në studim përfshin aksat si më poshtë:

1. Aksi kryesor "Gurrë e Vogël" me gjatësi -**540.35ml**
2. Aksi "Gurrë e Vogël Vazhdim" me gjatësi -**197.31ml**
3. Aksi "Dega 1" me gjatësi - **176.96ml**
4. Aksi "Dega 2" me gjatësi - **173.16ml**
5. Aksi "Dega 3" me gjatësi - **102.99ml**
6. Aksi "Dega 4" me gjatësi - **38.06ml**
7. Aksi "Dega 5" me gjatësi - **242.08ml**
8. Aksi "Dega 6" me gjatësi - **58.21ml**

Projekti ka për qëllim rehabilitimin e akseve rrugore dhe rikualifikimin urban të hapësirës së sheshit qëndror të Fshatit "Gurrë e Vogël", duke realizuar një hapësirë të përshtatshme për banorët dhe automjetet.

REPUBLIKA E SHQIPËRISË

Porositës:

BASHKIA TIRANË
Sheshi Shërbimit, Nr. 2, Kod postar 1001, Tiranë

Projektues:

DEKLIADA
INSTITUTI

"INSTITUTI DEKLIADA ALB" sh.p.k
Rruga "Ura e Lirë", P.N. Tetovo projekt, K1, 10, Ap. 9, Tel:+355472078555, dekliaada@ipk@gmail.com, Tiranë

Titulli i projektit:
**STUDIM-PROJEKTIM:
"NDËRTIMI I RRUGËVE TË FSHATIT
GURRË E VOGËL"**

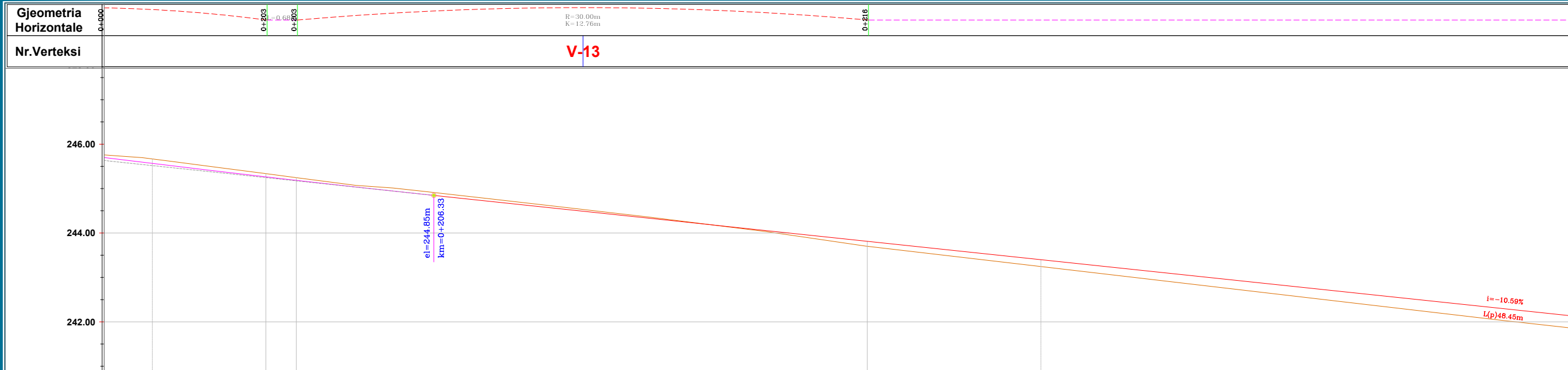
Emërtimi i vizatimit: **PROFILAT GJATËSORE**

Përshkrimi i Fazës: **PROJEKT - ZBATIM**

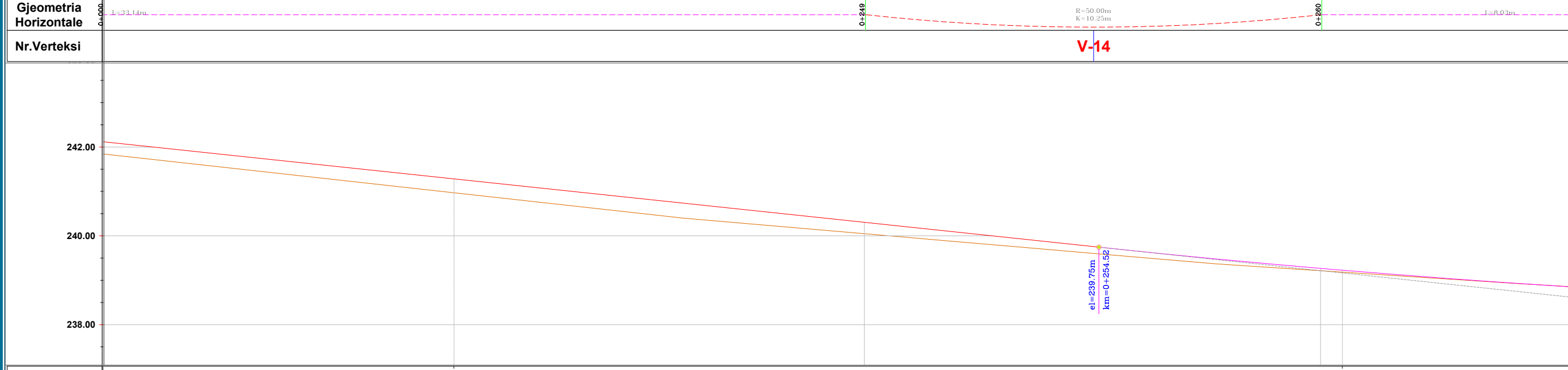
Shkalla: **1: 100** Data: **SHKURT 2023**

Nr. Licencë: **N. 5670/9** Nr. Flete: **08_03**

© KY VIZATIM ËSHTË PRONË E "INSTITUTIT DEKLIADA-ALB" SH.P.K. EKPJAM - SHUMFISHMI JOSE SHËRBINDARJA NËDËRMEJ TË FRETEVE TË KËTË DOKUMENTI JOSE TË CDPO PËJË TË TËJ PA LEJEN E MËPARDHURME ME SHKURIM TË "INSTITUTIT DEKLIADA-ALB" SH.P.K. ËSHTË E NDALUAR.



CS-NR.		CS-11		CS-12
Distanca	Pjesore		20	
	Progresive	0+200		0+220
Kuota	Terreni	-0.10	245.57	245.67
	Projektit			
	Punes			0.15



CS-NR.		CS-13		CS-14
Distanca	Pjesore		20	
	Progresive	0+240		0+260
Kuota	Terreni	0.31	241.28	240.97
	Projektit			
	Punes			0.04



LEGJENDA

- NIVELETA E RRUGES
- TERRENI AKTUAL I RRUGES
- DIMENSIONIMI I NIVELETES

PËRSHKRIM:

Rrugët për rikonstruksion ndodhen në fshatin "Gurrë e Vogël", në Njësinë Administrative Petrelië, pjesë e Bashkisë Tiranë. Ojekti në studim përfshin aksët si më poshtë:

1. Aksi kryesor "Gurrë e Vogël" me gjatësi - **540.35ml**
- Degëzimet:
 2. Aksi "Gurrë e Vogël Vazhdim" me gjatësi - **197.31ml**
 3. Aksi "Dega 1" me gjatësi - **176.96ml**
 4. Aksi "Dega 2" me gjatësi - **173.16ml**
 5. Aksi "Dega 3" me gjatësi - **102.99ml**
 6. Aksi "Dega 4" me gjatësi - **38.06ml**
 7. Aksi "Dega 5" me gjatësi - **242.08ml**
 8. Aksi "Dega 6" me gjatësi - **58.21ml**

Projekti ka për qëllim rehabilitimin e akseve rrugore dhe rikualifikimin urban të hapësirës së sheshit qendror të Fshatit "Gurrë e Vogël", duke realizuar një hapësirë të përshatshme për banorët dhe automjetet.

REPUBLIKA E SHQIPËRISË

Porositës:

BASHKIA TIRANË
Sheshi Shënënderor, Nr. 2, Kod postar 1001, Tiranë

Projektues:

Dekliada
INSTITUTI

"INSTITUTI DEKLIADA ALB" sh.p.k
Rruga "Ura e Lirë", P.I. Tekno projekt, K1, 10, Ap. 9, Tel:+355472078555, dekliaadalb@ipk@gmail.com, Tiranë

Titulli i projektit:
**STUDIM-PROJEKTIM:
"NDËRTIMI I RRUGËVE TË FSHATIT
GURRË E VOGËL"**

Emërtimi i vizatimit: **PROFILAT GJATËSORE**

Përshkrimi i Fazës: **PROJEKT - ZBATIM**


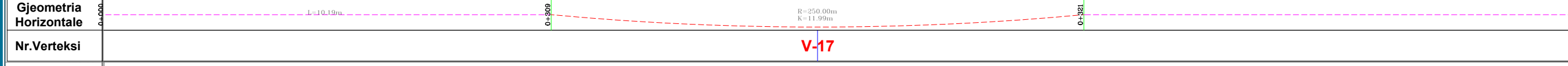
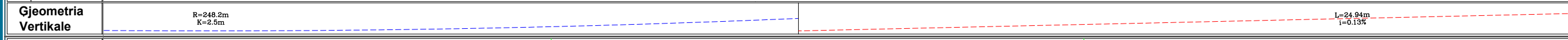
Shkalla: 1: 100 Data: SHKURT 2023

Nr. Licencë: N. 5670/9 Nr. Flete: 08_04

© KY VIZATIM ËSHË PRONË E "INSTITUTIT DEKLIADA ALB" SH.P.K. EKPJ.M. SHUMËPËRIM I JOSE SHPËRNDARJA NDRËMJET TË FRETEVE TË KËTUJ DOKUMENTI JOSE TË CD O PËR JESË TË TUJ PA LEJEN E MËPARDHUR ME SHKURIM TË "INSTITUTIT DEKLIADA ALB" SH.P.K. ËSHË E NDALUAR.



CS-NR.			
Distanca	Pjesore	20	20
	Progresive	0.00 — 238.37 — 0+280	0+280
Kuota	Terreni		
	Projektit		
	Punes		



CS-NR.			
Distanca	Pjesore	20	20
	Progresive	0.02 — 238.39 — 0+300	0+300
Kuota	Terreni		
	Projektit		
	Punes		



- LEGJENDA**
- NIVELETA E RRUGES
 - TERRENI AKTUAL I RRUGES
 - DIMENSIONIMI I NIVELETES

PËRSHKRIM:
Rrugët për rikonstruksion ndodhen në fshatin "Gurrë e Vogël", në Njësinë Administrative Petreë, pjesë e Bashkisë Tiranë. Ojekti në studim përfshin aksat si më poshtë:

- Aksi kryesor "Gurrë e Vogël" me gjatësi - **540.35ml**
- Aksi "Gurrë e Vogël Vazhdim" me gjatësi - **197.31ml**
- Aksi "Dega 1" me gjatësi - **176.96ml**
- Aksi "Dega 2" me gjatësi - **173.16ml**
- Aksi "Dega 3" me gjatësi - **102.99ml**
- Aksi "Dega 4" me gjatësi - **38.06ml**
- Aksi "Dega 5" me gjatësi - **242.08ml**
- Aksi "Dega 6" me gjatësi - **58.21ml**

Projekti ka për qëllim rehabilitimin e akseve rrugore dhe rikualifikimin urban të hapësirës së sheshit qëndror të Fshatit "Gurrë e Vogël", duke realizuar një hapësirë të përshatshme për banorët dhe automjetet.

REPUBLIKA E SHQIPËRISË

Porositës:

BASHKIA TIRANË
Sheshi Shënëndrej, Nr. 2, Kod postar 1001, Tiranë

Projektues:

DEKLIADA
INSTITUTI

"INSTITUTI DEKLIADA ALB" sh.p.k
Rruga "Urdhër i Lirë", P.N. Tetovo, projekt, K1, 10, Ap. 9, Tel:+355472078555, dekliaada@shqip.com, Tiranë

Titulli i projektit:
**STUDIM-PROJEKTIM:
"NDËRTIMI I RRUGËVE TË FSHATIT
GURRË E VOGËL"**

Emërtimi i vizatimit: **PROFILAT GJATËSORE**

Përshkrimi i Fazës: **PROJEKT - ZBATIM**

Shkalla: 1: 100 Data: SHKURT 2023

Nr. Licencë: N. 5670/9 Nr. Flete: 08_05


© KY VIZATIM ËSHTË PRONË E "INSTITUTIT DEKLIADA-ALB" SH.P.K. EKPJ.M. SHUMËPËRIM I OSE SHËPËRNDARJA NËDËRMEJ TË RETËVE TË KËTUJ DOKUMENTI JOSE TË CDOP PËJSE TË TËJ PA LEJEN E MËPËRSHMË ME SHKURIM TË "INSTITUTIT DEKLIADA-ALB" SH.P.K. ËSHTË E NDALUAR.



LEGJENDA

- NIVELETA E RRUGES
- TERRENI AKTUAL I RRUGES
- DIMENSIONIMI I NIVELETES

CS-NR.		CS-18	CS-19
Distanca	Pjesore	20	
	Progresive	0+340	0+380
Kuota	Terreni	0.13	-0.01
	Projektit	-236.46	-234.70
	Punes	-236.33	-234.70

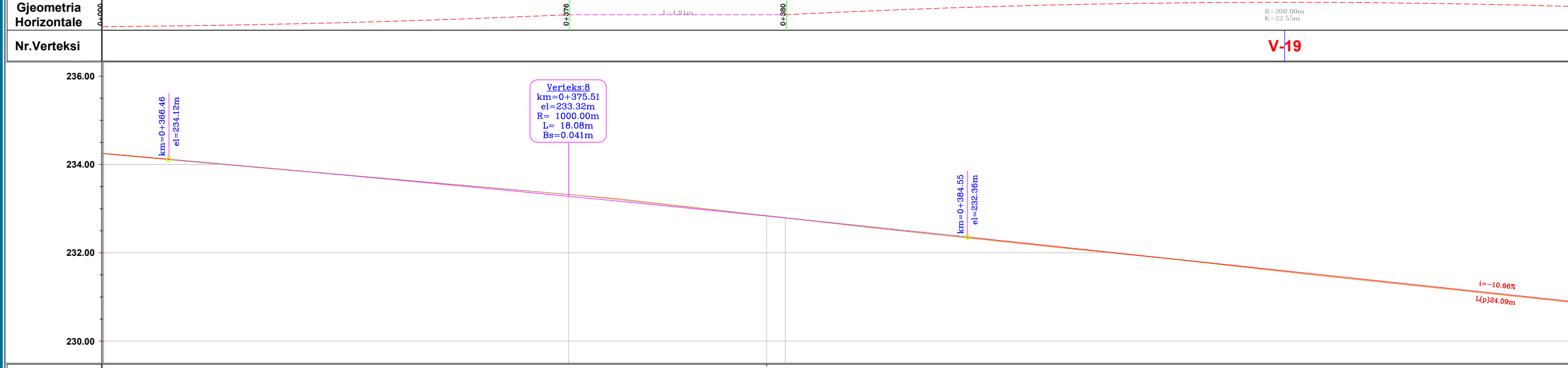


PËRSHKRIM:

Rrugët për rikonstruksion ndodhen në fshatin "Gurrë e Vogël", në Njësinë Administrative Petrelë, pjesë e Bashkisë Tiranë. Ojekti në studim përfshin aksët si më poshtë:

- Aksi kryesor "Gurrë e Vogël" me gjatësi -**540.35ml**
- Aksi "Gurrë e Vogël Vazhdim" me gjatësi -**197.31ml**
- Aksi "Dega 1" me gjatësi -**176.96ml**
- Aksi "Dega 2" me gjatësi -**173.16ml**
- Aksi "Dega 3" me gjatësi -**102.99ml**
- Aksi "Dega 4" me gjatësi -**38.06ml**
- Aksi "Dega 5" me gjatësi -**242.08ml**
- Aksi "Dega 6" me gjatësi -**58.21ml**

Projekti ka për qëllim rehabilitimin e akseve rrugore dhe rikualifikimin urban të hapësirës së sheshit qëndror të Fshatit "Gurrë e Vogël", duke realizuar një hapësirë të përshatshme për banorët dhe automjetet.



REPUBLICA E SHQIPËRISË

BASHKIA TIRANË

Projektohet:

"INSTITUTI DEKLIADA ALB" sh.p.k

CS-NR.		CS-20	CS-20
Distanca	Pjesore	20	
	Progresive	0+380	0+380
Kuota	Terreni	-0.01	-0.01
	Projektit	-232.83	-232.84
	Punes	-232.83	-232.84

Titulli i projektit:
**STUDIM-PROJEKTIM:
"NDËRTIMI I RRUGËVE TË FSHATIT
GURRË E VOGËL"**

Emërtimi i vizatimit: PROFILAT GJATËSORE


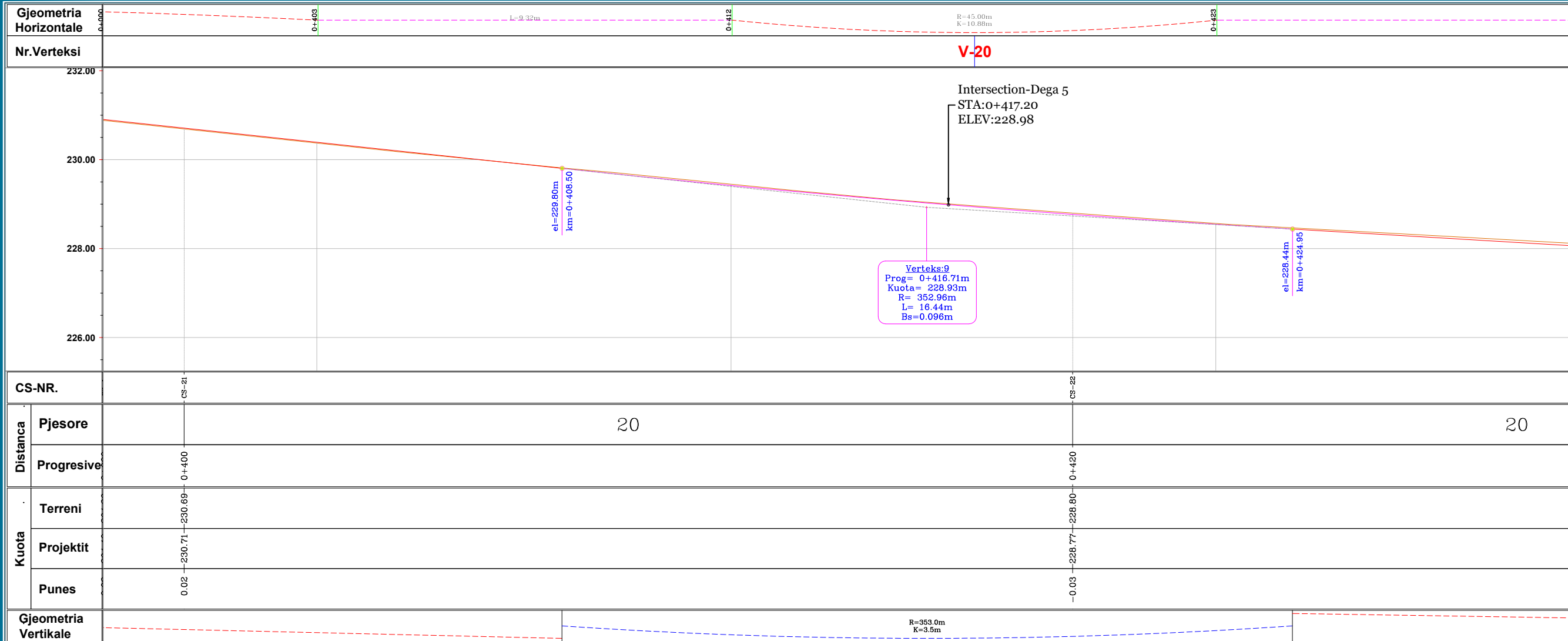
Përshkrimi i Fazës: PROJEKT - ZBATIM

Shkalla: 1: 100 Data: SHKURT 2023

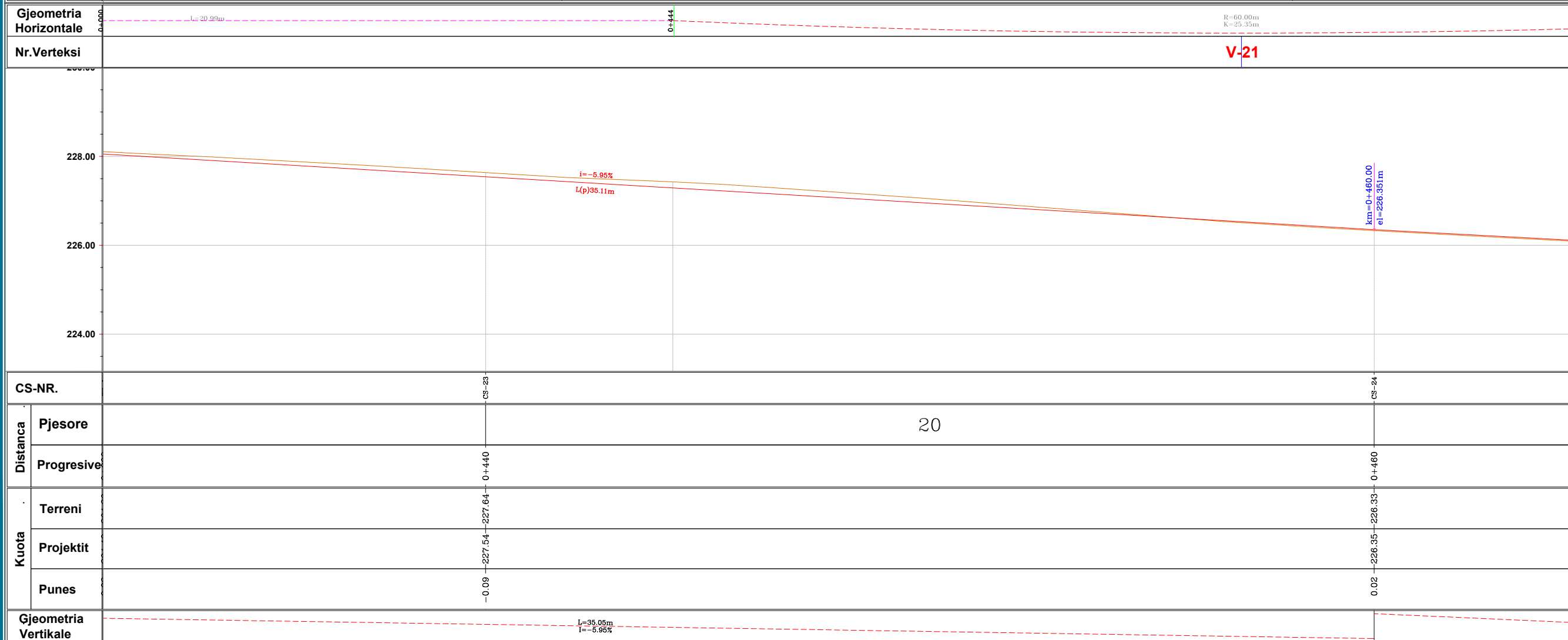
Nr. Licencë: N. 5670/9 Nr. Flete: 08_06



© KY VIZATIM ËSHË PRONË E "INSTITUTIT DEKLIADA-ALB" SH.P.K. KOPJIMI, SHUMFISHIMI OSE SHPËRNDARJA NDERMJET TË TRETËVE TË KËTUJ DOKUMENTI JOSE TË ÇDO PËJESË TË TËJ PA LEJEN E MËPARDHURË ME SHKRYM TË "INSTITUTIT DEKLIADA-ALB" SH.P.K. ËSHË E NDALUAR.



- LEGJENDA**
- NIVELETA E RRUGES
 - TERRENI AKTUALI I RRUGES
 - DIMENSIONIMI I NIVELETES



PËRSHKRIM:

Rrugët për rikonstruksion ndodhen në fshatin "Gurrë e Vogël", në Njësinë Administrative Petreë, pjesë e Bashkisë Tiranë. Ojekti në studim përfshin aksat si më poshtë:

- Aksi kryesor "Gurrë e Vogël" me gjatësi - **540.35ml**
- Aksi "Gurrë e Vogël Vazhdim" me gjatësi - **197.31ml**
- Aksi "Dega 1" me gjatësi - **176.96ml**
- Aksi "Dega 2" me gjatësi - **173.16ml**
- Aksi "Dega 3" me gjatësi - **102.99ml**
- Aksi "Dega 4" me gjatësi - **38.06ml**
- Aksi "Dega 5" me gjatësi - **242.08ml**
- Aksi "Dega 6" me gjatësi - **58.21ml**

Projekti ka për qëllim rehabilitimin e akseve rrugore dhe rikualifikimin urban të hapësirës së sheshit qendror të Fshatit "Gurrë e Vogël", duke realizuar një hapësirë të përshatshme për banorët dhe automjetet.

REPUBLIKA E SHQIPËRISË

Porositës:

BASHKIA TIRANË
Sheshi Skënderbeu, Nr.2, Kod postar 1001, Tiranë

Projektues:

DEKLIADA
INSTITUTI

"INSTITUTI DEKLIADA ALB" sh.p.k
Rruga "Urdhëri i Lirë", P.N. Tetovo projekt, K1, 10, Ap. 9, Tel:+355472078555, dekliaada@ipk@gmail.com, Tiranë

Titulli i projektit:
**STUDIM-PROJEKTIM:
"NDËRTIMI I RRUGËVE TË FSHATIT
GURRË E VOGËL"**

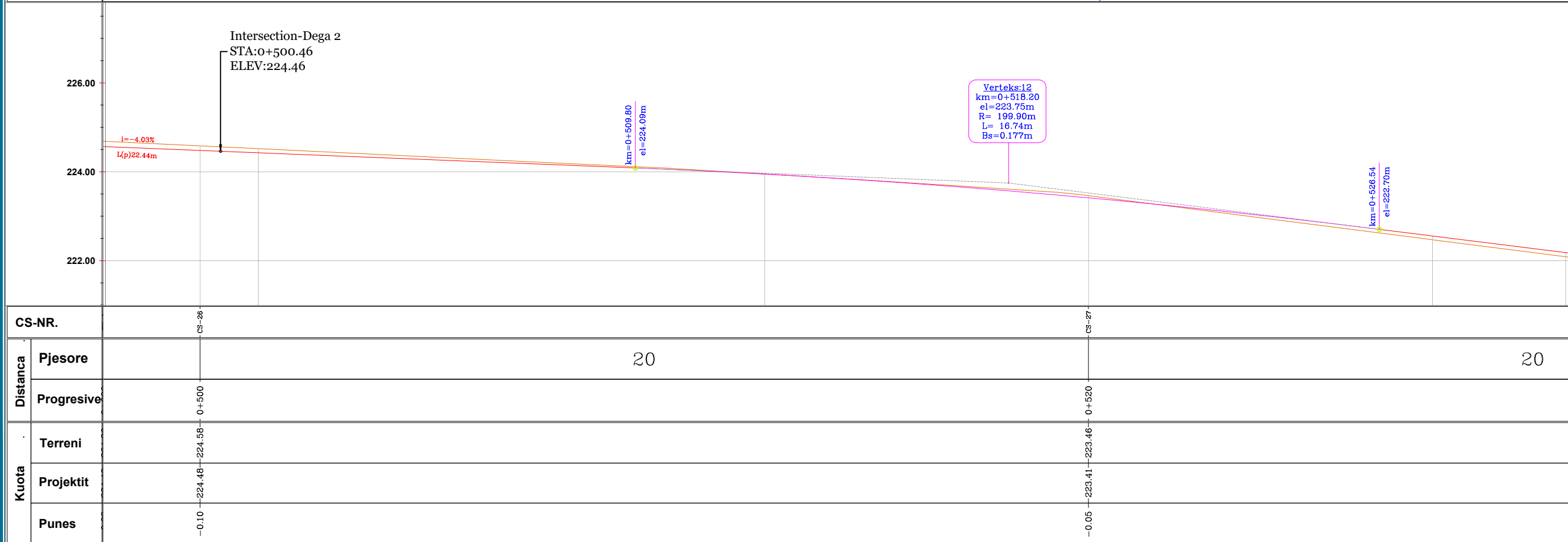
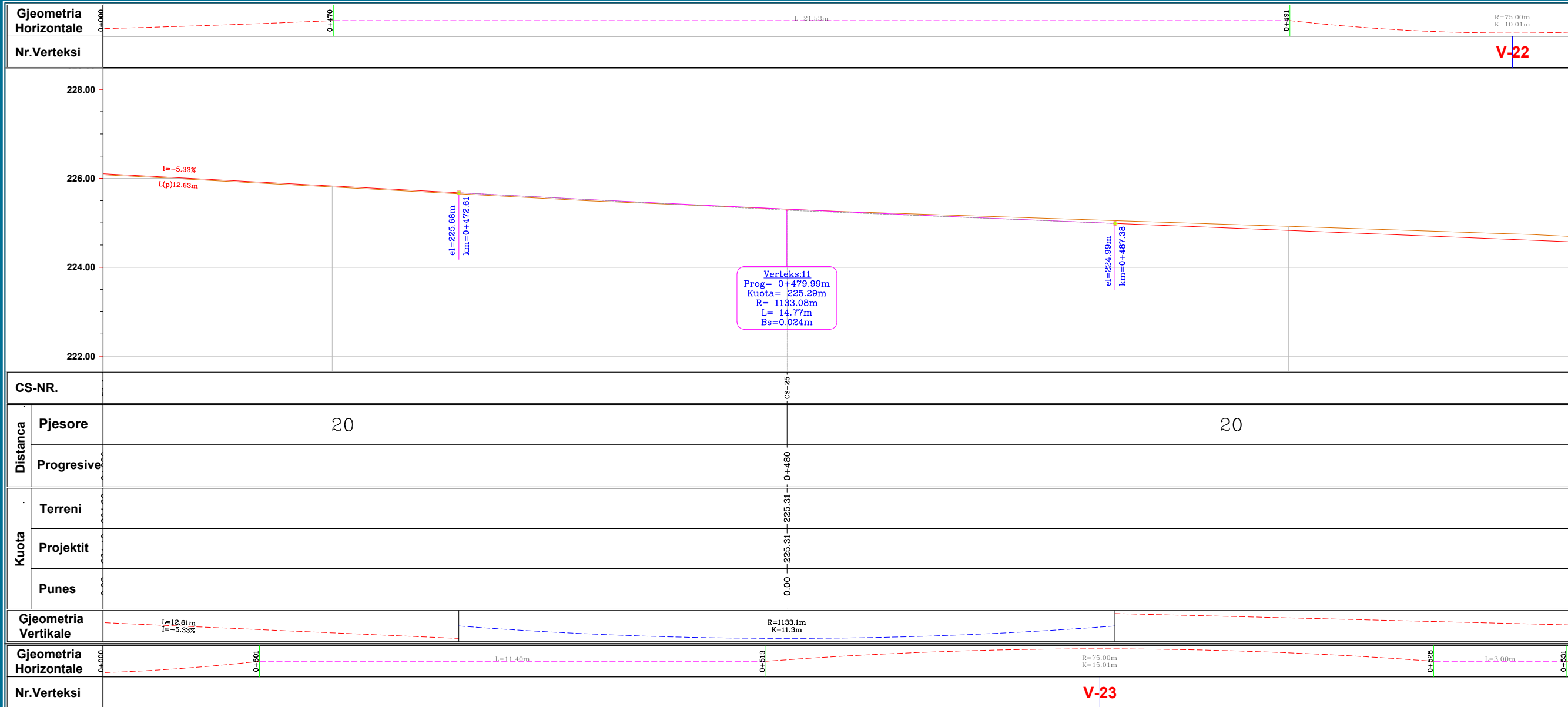
Emërtimi i vizatimit: **PROFILAT GJATËSORE**

Përshkrimi i Fazës: **PROJEKT - ZBATIM**

Shkalla: 1: 100 Data: SHKURT 2023

Nr. Licencë: N. 5670/9 Nr. Flete: 08_07

© KY VIZATIM ËSHTË PRONË E "INSTITUTIT DEKLIADA-ALB" SH.P.K. EKPJ.M. SHUMËPËRIMI OSE SHPËRNDARJA NËDËRMEJ TË FRETEVE TË KËTUJ DOKUMENTI JOSE TË CDJO PËJSE TË TËJ PA LEJEN E MËPËRSHMË ME SHKURIM TË "INSTITUTIT DEKLIADA-ALB" SH.P.K. ËSHTË E NDALUAR.



- LEGJENDA**
- NIVELETA E RRUGES
 - TERRENI AKTUAL I RRUGES
 - DIMENSIONIMI I NIVELETES

- PËRSHKRIM:**
- Rrugët për rikonstruksion ndodhen në fshatin "Gurrë e Vogël", në Njësinë Administrative Petrelë, pjesë e Bashkisë Tiranë. Ojekti në studim përfshin aksat si më poshtë:
1. Aksi kryesor "Gurrë e Vogël" me gjatësi **-540.35ml**
 2. Aksi "Gurrë e Vogël Vazhdim" me gjatësi **-197.31ml**
 3. Aksi "Dega 1" me gjatësi **-176.96ml**
 4. Aksi "Dega 2" me gjatësi **-173.16ml**
 5. Aksi "Dega 3" me gjatësi **-102.99ml**
 6. Aksi "Dega 4" me gjatësi **-38.06ml**
 7. Aksi "Dega 5" me gjatësi **-242.08ml**
 8. Aksi "Dega 6" me gjatësi **-58.21ml**

Projekti ka për qëllim rehabilitimin e akseve rrugore dhe rikualifikimin urban të hapësirës së sheshit qëndror të Fshatit "Gurrë e Vogël", duke realizuar një hapësirë të përshatshme për banorët dhe automjetet.

REPUBLIKA E SHQIPËRISË

Porositës:

BASHKIA TIRANË
Sheshi Shënëndrej, Nr.2, Kod postar 1001, Tiranë

Projektues:

DEKLIADA
INSTITUTI

"INSTITUTI DEKLIADA ALB" sh.p.k
Rruga "Urdhri i Lirë", P.N. Tekno projekt, K1, L0, Ap.9, Tel:+355472078555, dekliaada@ipk@gmail.com, Tiranë

Titulli i projektit:
**STUDIM-PROJEKTIM:
"NDËRTIMI I RRUGËVE TË FSHATIT
GURRË E VOGËL"**

Emërtimi i vizatimit: PROFILAT GJATËSORE

Përshkrimi i Fazës: PROJEKT - ZBATIM

Shkalla: 1: 100 Data: SHKURT 2023

Nr. Licencë: N. 5670/9 Nr. Flete: 08_08

© KY VIZATIM ËSHË PRONË E "INSTITUTIT DEKLIADA-ALB" SH.P.K. KOPJIMI, SHKUPËRIMI OSE SHPËRNDARJA NËDRUMJET TË TRETËVE TË KËTUJ DOKUMENTI JOSE TË CDPO PËJË TË TUJ PA LEJEN E MËPARDHUR ME SHKRIJ TË "INSTITUTIT DEKLIADA-ALB" SH.P.K. ËSHË E NDALUAR.



LEGJENDA

- NIVELETA E RRUGES
- TERRENI AKTUAL I RRUGES
- DIMENSIONIMI I NIVELETES

PËRSHKRIM:

Rrugët për rikonstruksion ndodhen në fshatin "Gurrë e Vogël", në Njësinë Administrative Petrelë, pjesë e Bashkisë Tiranë. Ojekti në studim përfshin aksat si më poshtë:

1. Aksi kryesor "Gurrë e Vogël" me gjatësi - **540.35ml**
- Degëzimet:
 2. Aksi "Dega 1" me gjatësi - **197.31ml**
 3. Aksi "Dega 2" me gjatësi - **176.96ml**
 4. Aksi "Dega 3" me gjatësi - **102.99ml**
 5. Aksi "Dega 4" me gjatësi - **38.06ml**
 6. Aksi "Dega 5" me gjatësi - **242.08ml**
 7. Aksi "Dega 6" me gjatësi - **58.21ml**

Projekti ka për qëllim rehabilitimin e akseve rrugore dhe rikualifikimin urban të hapësirës së sheshit qëndror të Fshatit "Gurrë e Vogël", duke realizuar një hapësirë të përshatshme për banorët dhe automjetet.



REPUBLIKA E SHQIPËRISË



BASHKIA TIRANË

Porositës:

Projektues:



"INSTITUTI DEKLIADA ALB" sh.p.k

Rruga "Ura e Lirë", P.I. Tekno projekt, K1, 10, Ap. 9, Tel +355472078555, dekliaada@shqip.com, Tiranë

Titulli i projektit:
**STUDIM-PROJEKTIM:
 "NDËRTIMI I RRUGËVE TË FSHATIT
 GURRË E VOGËL"**

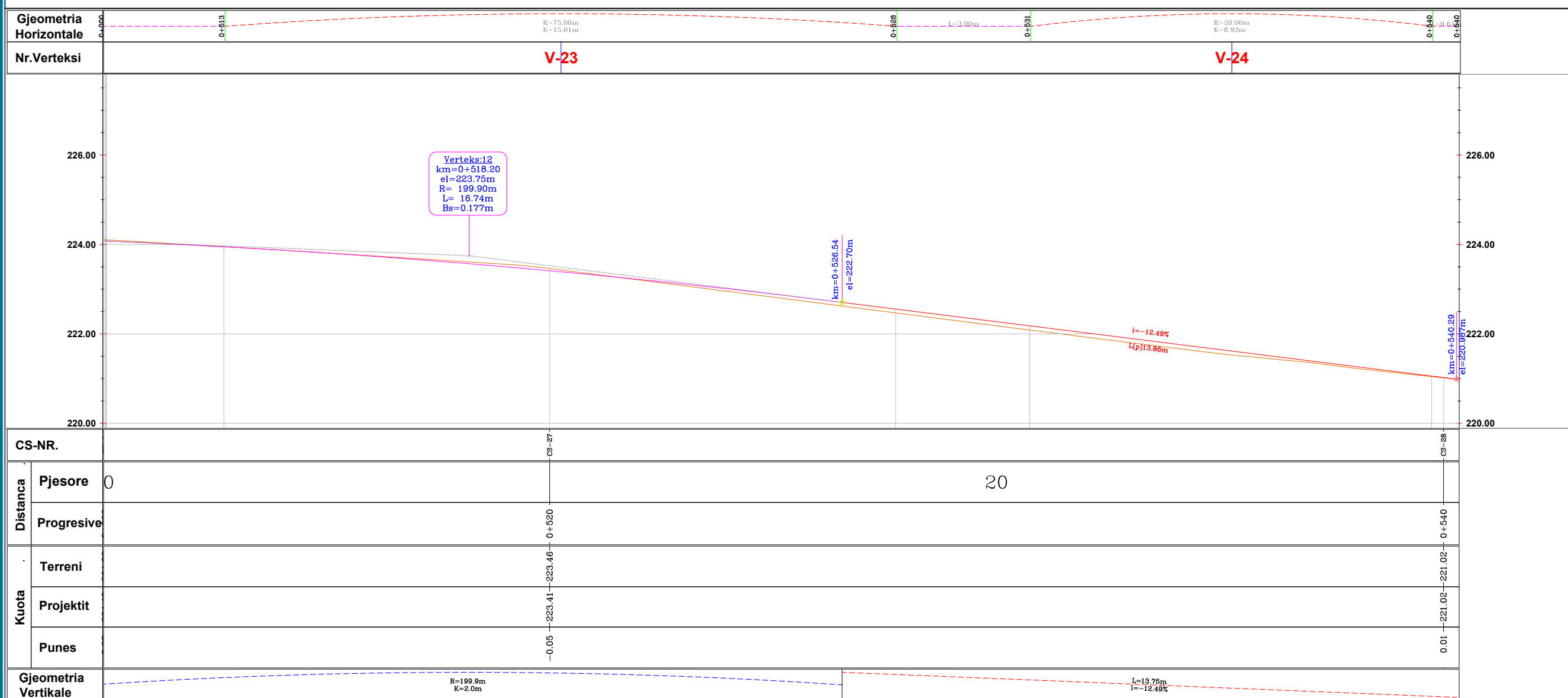
Emërtimi i vizatimit: PROFILAT GJATËSORE

Përshkrimi i Fazës: PROJEKT - ZBATIM

Shkalla: 1: 100 Data: SHKURT 2023

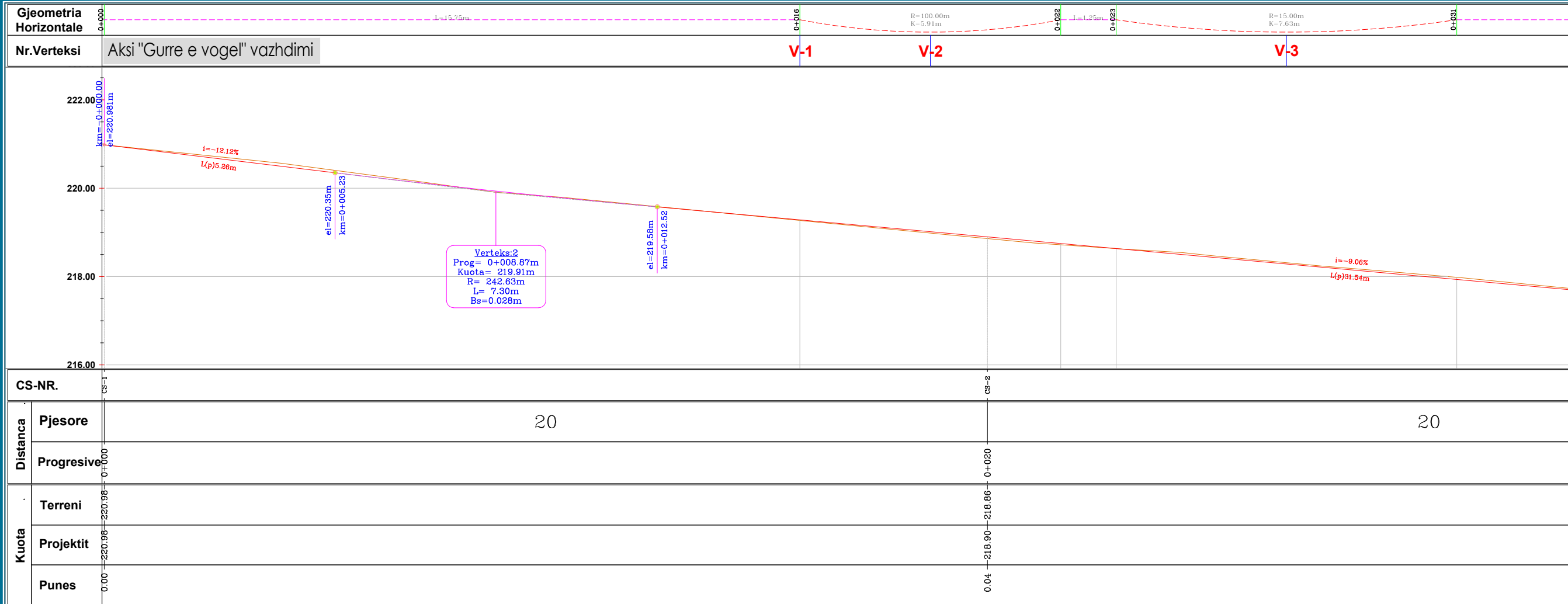
Nr. Licencë: N. 5670/9 Nr. Flete: 08_09

© KY VIZATIM ËSHTË PRONË E "INSTITUTIT DEKLIADA ALB" SH.P.K. EKPJ.M. SHUMËPËRIM I OSE SHPËRNDARJA NDRËMJET TË FRETEVE TË KËTUJ DOKUMENTI JOSE TË CDJO PËJË TË TUJ PA LEJEN E MËPËRSHMË ME SHKRIJA TË "INSTITUTIT DEKLIADA ALB" SH.P.K. ËSHTË E NDALUAR.



Gjeometria Horizontale	0+000	0+633	R=75.00m K=15.01m	0+828	L=3.00m	0+831	R=20.00m K=8.92m	0+850	0+860
Nr.Verteksi			V-23				V-24		

CS-NR.			CS-27					CS-28
Distanca	Pjesore	0			20			
	Progresive		0+520					0+540
Kuota	Terreni		-0.05	-223.46				0.01
	Projektit		-0.05	-223.41				0.01
	Punes							
Gjeometria Vertikale				R=199.9m K=2.0m			L=13.75m I=-12.48%	

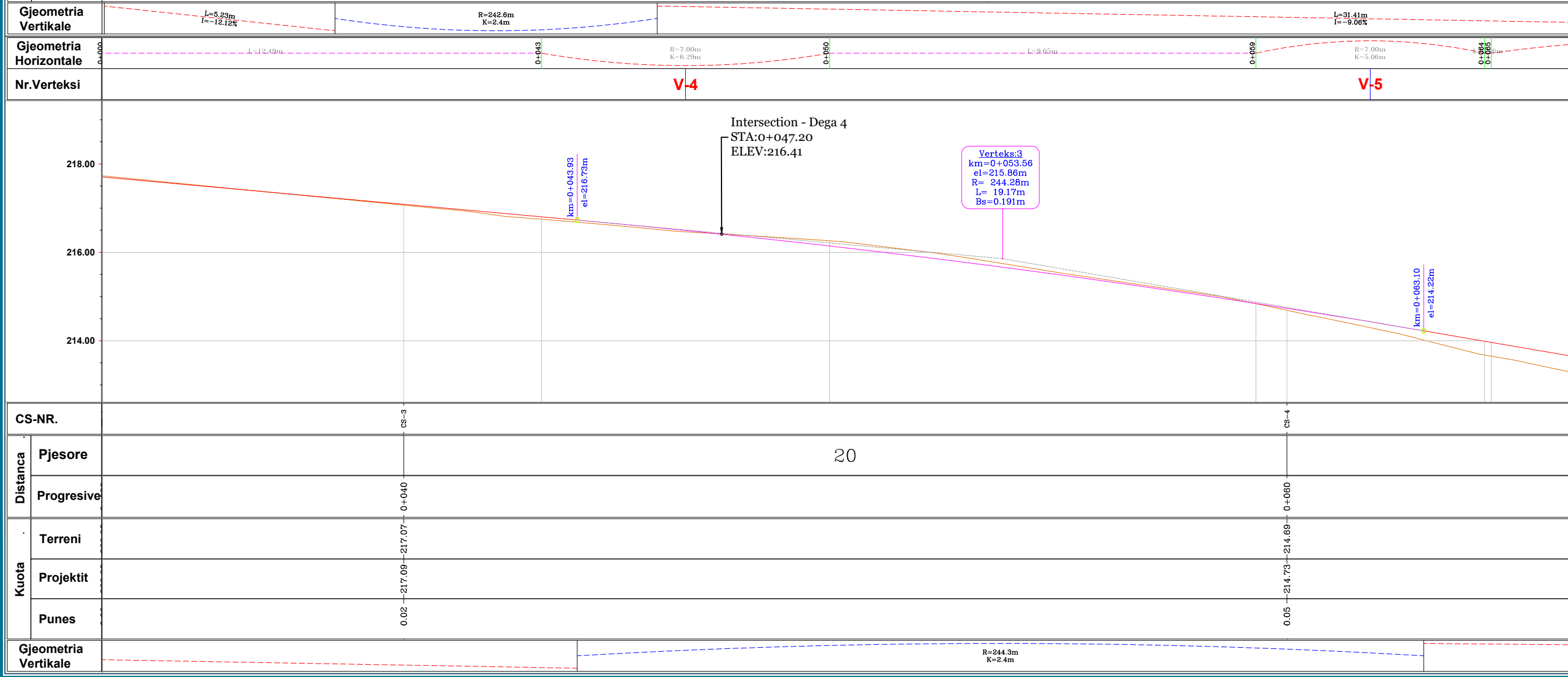


- LEGJENDA**
- NIVELETA E RRUGES
 - TERRENI AKTUAL I RRUGES
 - DIMENSIONIMI I NIVELETES

PËRSHKRIM:
Rrugët për rikonstruktion ndodhen në fshatin "Gurrë e Vogël", në Njësinë Administrative Petreë, pjesë e Bashkisë Tiranë. Ojekti në studim përfshin aksët si më poshtë:

1. Aksi kryesor "Gurrë e Vogël" me gjatësi - **540.35ml**
2. Aksi "Gurrë e Vogël Vazhdim" me gjatësi - **197.31ml**
3. Aksi "Dega 1" me gjatësi - **176.96ml**
4. Aksi "Dega 2" me gjatësi - **173.16ml**
5. Aksi "Dega 3" me gjatësi - **102.99ml**
6. Aksi "Dega 4" me gjatësi - **38.06ml**
7. Aksi "Dega 5" me gjatësi - **242.08ml**
8. Aksi "Dega 6" me gjatësi - **58.21ml**

Projekti ka për qëllim rehabilitimin e akseve rrugore dhe rikualifikimin urban të hapësirës së sheshit qendror të Fshatit "Gurrë e Vogël", duke realizuar një hapësirë të përshtatshme për banorët dhe automjetet.



REPUBLIKA E SHQIPËRISË

Porositës:

BASHKIA TIRANË
Sheshi Shënënderor, Nr.2, Kod postar 1001, Tiranë

Projektues:

DEKLIADA
INSTITUTI

"INSTITUTI DEKLIADA ALB" sh.p.k
Rruga "Urdhri i Lirë", P.1, Tekno projekt, K1, L0, Ap.9, Tel:+355472078555, dekliaadalb@ipk.com, tirane

Titulli i projektit:
**STUDIM-PROJEKTIM:
"NDËRTIMI I RRUGËVE TË FSHATIT
GURRË E VOGËL"**

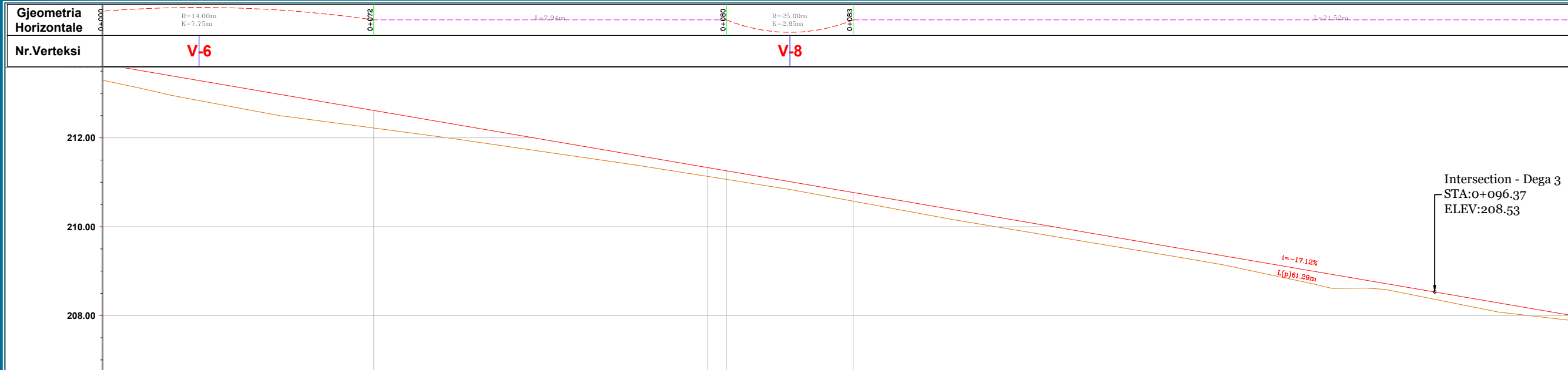
Emërtimi i vizatimit: PROFILAT GJATËSORE

Përshkrimi i Fazës: PROJEKT - ZBATIM

Shkalla: 1: 100 Data: SHKURT 2023

Nr. Licencë: N. 5670/9 Nr. Flete: 08_10

© KY VIZATIM ËSHTË PRONË E "INSTITUTIT DEKLIADA-ALB" SH.P.K. KOPJIMI, SHUMFISHIMI OSE SHPËRNDARJA NËNDREJTIET ËSHTË I REKURRUE TË KËRJË DOKUMENTI JOSE TË CDPO PËJESË TË TUJ PA LEJEN E MËPËRSHKUESHME ME SHKRIM TË "INSTITUTIT DEKLIADA-ALB" SH.P.K. ËSHTË E NDALUAR.



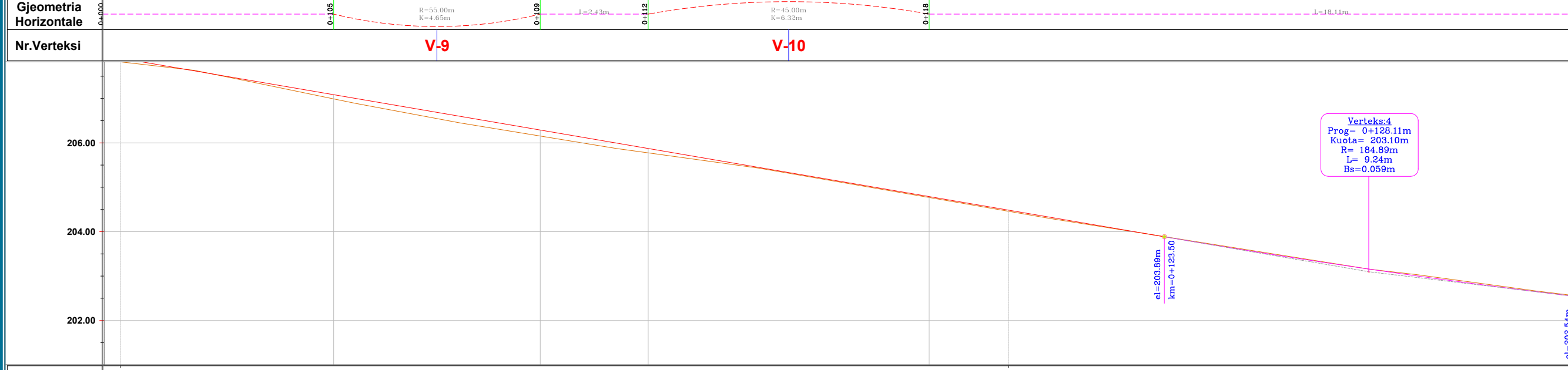
- LEGJENDA**
- NIVELETA E RRUGES
 - TERRENI AKTUAL I RRUGES
 - DIMENSIONIMI I NIVELETES

CS-NR.		CS-5	
Distanca	Pjesore	20	20
	Progresive		
Kuota	Terreni	0.20 — 211.33 — 211.13 — 0+080	
	Projektit		
	Punes		

PËRSHKRIM:
Rrugët për rikonstruksion ndodhen në fshatin "Gurrë e Vogël", në Njësinë Administrative Petrelië, pjesë e Bashkisë Tiranë. Ojekti në studim përfshin aksët si më poshtë:

1. Aksi kryesor "Gurrë e Vogël" me gjatësi - **540.35ml**
2. Aksi "Gurrë e Vogël Vazhdim" me gjatësi - **197.31ml**
3. Aksi "Dega 1" me gjatësi - **176.96ml**
4. Aksi "Dega 2" me gjatësi - **173.16ml**
5. Aksi "Dega 3" me gjatësi - **102.99ml**
6. Aksi "Dega 4" me gjatësi - **38.06ml**
7. Aksi "Dega 5" me gjatësi - **242.08ml**
8. Aksi "Dega 6" me gjatësi - **58.21ml**

Projekti ka për qëllim rehabilitimin e akseve rrugore dhe rikualifikimin urban të hapësirës së sheshit qendror të Fshatit "Gurrë e Vogël", duke realizuar një hapësirë të përshtatshme për banorët dhe automjetet.



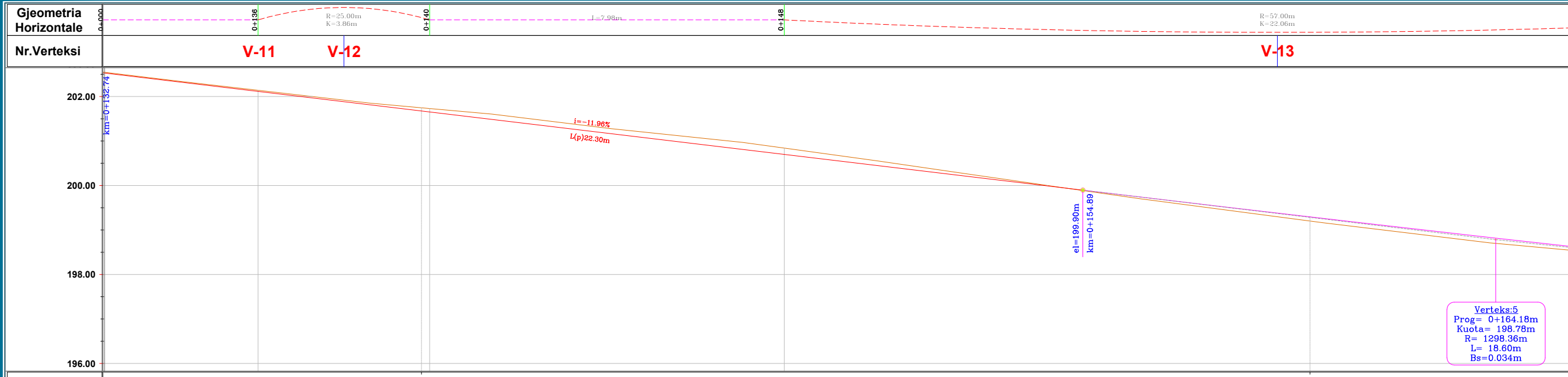
CS-NR.		CS-6		CS-7	
Distanca	Pjesore	20	20		
	Progresive	0+100		0+120	
Kuota	Terreni	0.08 — 207.91 — 207.63 — 0+100			
	Projektit				
	Punes				

Titulli i projektit:
**STUDIM-PROJEKTIM:
"NDËRTIMI I RRUGËVE TË FSHATIT
GURRË E VOGËL"**

Emërtimi i vizatimit: PROFILAT GJATËSORE
Përshkrimi i Fazës: PROJEKT - ZBATIM
Shkalla: 1: 100 Data: SHKURT 2023
Nr. Licencë: N. 5670/9 Nr. Flete: 08_11



© KY VIZATIM ËSHË PRONË E "INSTITUTIT DEKLIADA-ALB" SH.P.K. EKPJ.M. - SHUMFISHMI JOSE SHËPËRNDARJA NDERMJET TË FRETEVE TË KËTUJ DOKUMENTI JOSE TË CDOP FJESË TË TËJ PA LEJEN E MËPËRSHMË ME SHKURIM TË "INSTITUTIT DEKLIADA-ALB" SH.P.K. ËSHË E NDALUAR.

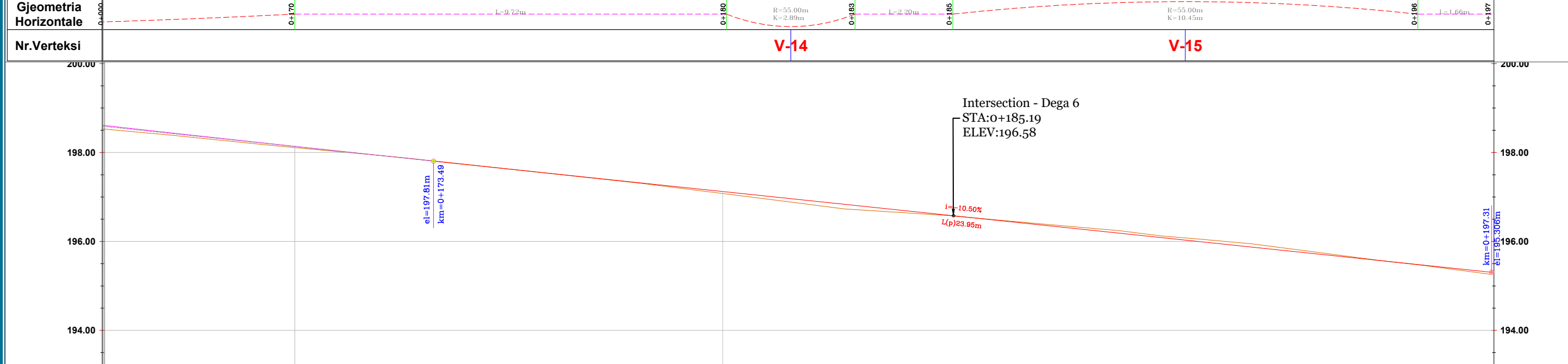


LEGJENDA

- NIVELETA E RRUGES
- TERRENI AKTUAL I RRUGES
- DIMENSIONIMI I NIVELETES

Verteks:5
 Prog= 0+164.18m
 Kuota= 198.78m
 R= 1298.36m
 L= 18.60m
 Bs=0.034m

CS-NR.		CS-8	CS-9
Distanca	Pjesore	20	
	Progresive	0+140	0+160
Kuota	Terreni	-0.07	0.09
	Projektit	-201.68	-199.29
	Punes	-201.75	-199.20



CS-NR.		CS-10	CS-11
Distanca	Pjesore	20	
	Progresive	0+180	0+197
Kuota	Terreni	0.05	0.05
	Projektit	-197.12	-195.31
	Punes	-197.08	-195.26



PËRSHKRIM:

Rrugët për rikonstruksion ndodhen në fshatin "Gurrë e Vogël", në Njësinë Administrative Petreë, pjesë e Bashkisë Tiranë. Ojekti në studim përfshin aksat si më poshtë:

1. Aksi kryesor "Gurrë e Vogël" me gjatësi -**540.35ml**
- Degëzimet:
 2. Aksi "Gurrë e Vogël Vazhdim" me gjatësi - **197.31ml**
 3. Aksi "Dega 1" me gjatësi - **176.96ml**
 4. Aksi "Dega 2" me gjatësi - **173.16ml**
 5. Aksi "Dega 3" me gjatësi - **102.99ml**
 6. Aksi "Dega 4" me gjatësi - **38.06ml**
 7. Aksi "Dega 5" me gjatësi - **242.08ml**
 8. Aksi "Dega 6" me gjatësi - **58.21ml**

Projekti ka për qëllim rehabilitimin e akseve rrugore dhe rikualifikimin urban të hapësirës së sheshit qëndror të Fshatit "Gurrë e Vogël", duke realizuar një hapësirë të përshatshme për banorët dhe automjetet.

REPUBLIKA E SHQIPËRISË

Porositës:

BASHKIA TIRANË
Sheshi Skënderbeu, Nr.2, Kod postar 1001, Tiranë

Projektues:

DEKLIADA
"INSTITUTI DEKLIADA ALB" sh.p.k
Rruga "Ulcina e Lirë", P.I. Tekno projekt, K1, 10, Ap. 9, Tel:+355472078555, dekliaada@ipk@gmail.com, Tiranë

Titulli i projektit:
**STUDIM-PROJEKTIM:
 "NDËRTIMI I RRUGËVE TË FSHATIT GURRË E VOGËL"**

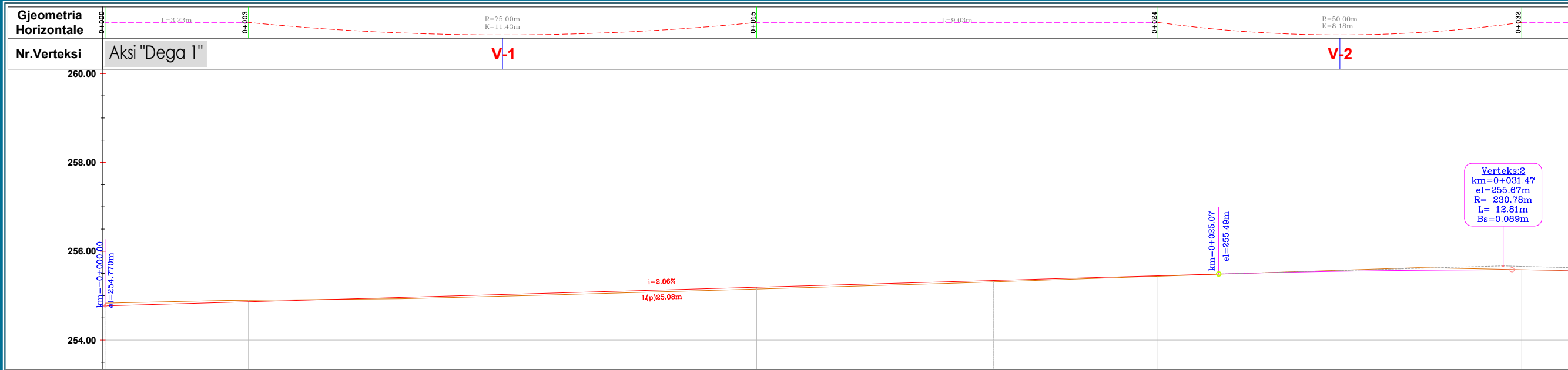
Emërtimi i vizatimit: **PROFILAT GJATËSORE**

Përshkrimi i Fazës: **PROJEKT - ZBATIM**

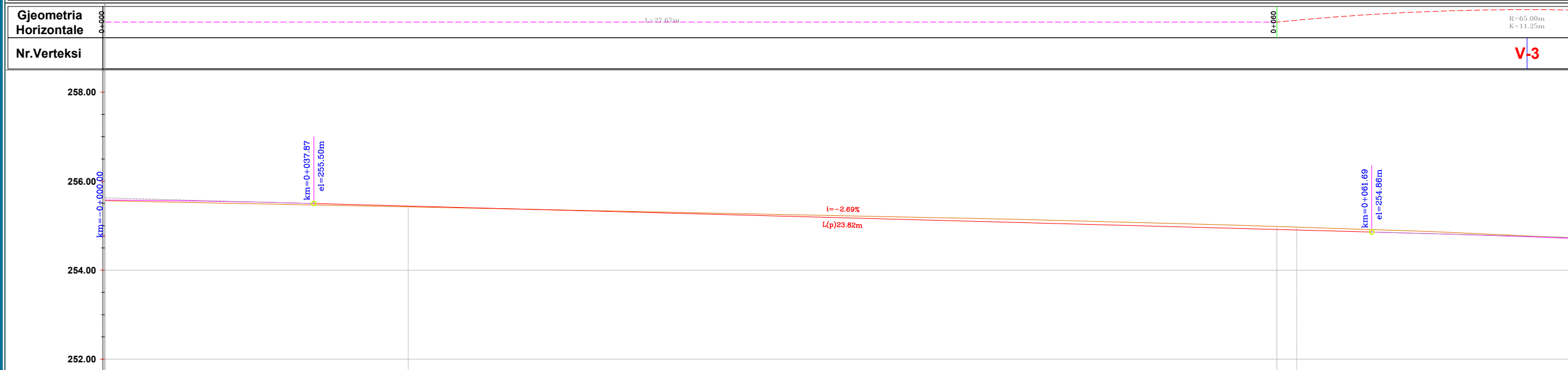
Shkalla: **1: 100** Data: **SHKURT 2023**

Nr. Licencë: **N. 5670/9** Nr. Flete: **08_12**

© KY VIZATIM ËSHË PRONË E "INSTITUTIT DEKLIADA-ALB" SH.P.K. EOPJIMI - SHUMIFISHIMI JOSE SHËPËRNDARJA NDERMJET TË TRECËTË TË KËTËJ DOKUMENTI (JOSE TË ÇDO PJESE TË TËJ) PA LEJEN E MËPËRSHMË ME SHKURIM TË "INSTITUTIT DEKLIADA-ALB" SH.P.K. ËSHË E NDALUAR.



CS-NR.		CS-1	CS-2
Distanca	Pjesore	20	20
	Progressive	0+000	0+020
Kuota	Terreni	0.06	0.03
	Projektit	0.06	0.03
	Punes	0.06	0.03
Gjeometria Vertikale		L=25.07m i=2.86%	R=230.8m K=2.3m



CS-NR.		CS-3	CS-4
Distanca	Pjesore	20	20
	Progressive	0+040	0+060
Kuota	Terreni	0.02	-0.06
	Projektit	0.02	-0.06
	Punes	0.02	-0.06
Gjeometria Vertikale		L=23.81m i=-2.69%	



LEGJENDA

- NIVELETA E RRUGES
- TERRENI AKTUAL I RRUGES
- DIMENSIONIMI I NIVELETES

PËRSHKRIM:

Rrugët për rikonstruksion ndodhen në fshatin "Gurrë e Vogël", në Njësinë Administrative Petreë, pjesë e Bashkisë Tiranë. Ojekti në studim përfshin aksat si më poshtë:

1. Aksi kryesor "Gurrë e Vogël" me gjatësi - **540.35ml**
2. Aksi "Gurrë e Vogël Vazhdim" me gjatësi - **197.31ml**
3. Aksi "Dega 1" me gjatësi - **176.96ml**
4. Aksi "Dega 2" me gjatësi - **173.16ml**
5. Aksi "Dega 3" me gjatësi - **102.99ml**
6. Aksi "Dega 4" me gjatësi - **38.06ml**
7. Aksi "Dega 5" me gjatësi - **242.08ml**
8. Aksi "Dega 6" me gjatësi - **58.21ml**

Projekti ka për qëllim rehabilitimin e akseve rrugore dhe rikualifikimin urban të hapësirës së sheshit qendror të Fshatit "Gurrë e Vogël", duke realizuar një hapësirë të përshatshme për banorët dhe automjetet.

REPUBLIKA E SHQIPËRISË

Porositës:

BASHKIA TIRANË
Sheshi Skënderbeu, Nr. 2, Kod postar 1001, Tiranë

Projektues:

DEKLIADA
INSTITUTI

"INSTITUTI DEKLIADA ALB" sh.p.k
Rruga "Ura e Lirë", P.I. Tekno projekt, K1, 10, Ap. 9, Tel:+355472078555, dekliaadobashkia@gmail.com, Tiranë

Titulli i projektit:
**STUDIM-PROJEKTIM:
"NDËRTIMI I RRUGËVE TË FSHATIT
GURRË E VOGËL"**

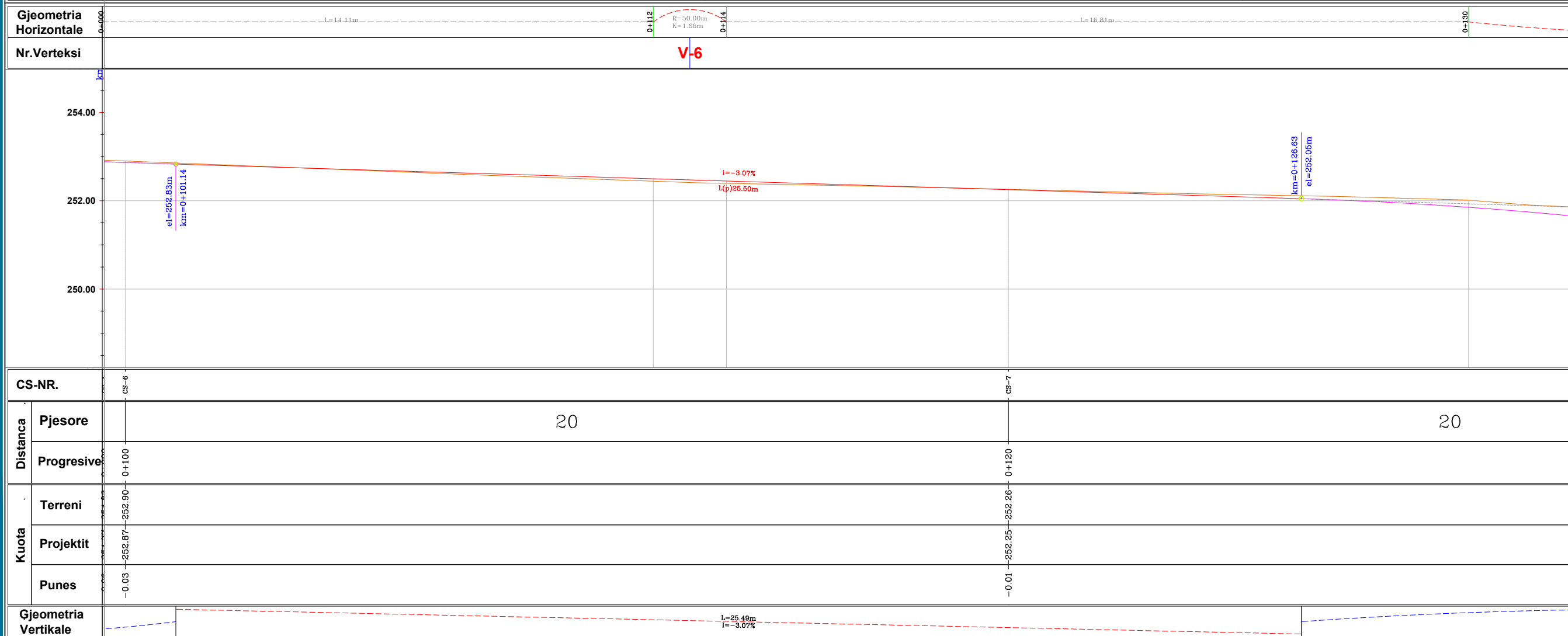
Emërtimi i vizatimit: PROFILAT GJATËSORE

Përshkrimi i Fazës: PROJEKT - ZBATIM

Shkalla: 1: 100 Data: SHKURT 2023

Nr. Licencë: N. 5670/9 Nr. Flete: 08_13

© KY VIZATIM ËSHË PRONË E "INSTITUTIT DEKLIADA ALB" SH.P.K. KOPIJIMI, SHUMFISHIMI OSE SHPËRNDARJA NDERMJET TË TRETËVE TË KËTUJ DOKUMENTI JOSE TË CDOP PËJESË TË TUJ PA LEJEN E MËPASHMËRË ME SHKURIM TË "INSTITUTIT DEKLIADA ALB" SH.P.K. ËSHË E NDALUAR.



- LEGJENDA**
- NIVELETA E RRUGES
 - TERRENI AKTUAL I RRUGES
 - DIMENSIONIMI I NIVELETES

PËRSHKRIM:
Rrugët për rikonstruksion ndodhen në fshatin "Gurrë e Vogël", në Njësinë Administrative Petreë, pjesë e Bashkisë Tiranë. Ojekti në studim përfshin aksat si më poshtë:

1. Aksi kryesor "Gurrë e Vogël" me gjatësi - **540.35ml**
2. Aksi "Gurrë e Vogël Vazhdim" me gjatësi - **197.31ml**
3. Aksi "Dega 1" me gjatësi - **176.96ml**
4. Aksi "Dega 2" me gjatësi - **173.16ml**
5. Aksi "Dega 3" me gjatësi - **102.99ml**
6. Aksi "Dega 4" me gjatësi - **38.06ml**
7. Aksi "Dega 5" me gjatësi - **242.08ml**
8. Aksi "Dega 6" me gjatësi - **58.21ml**

Projekti ka për qëllim rehabilitimin e akseve rrugore dhe rikualifikimin urban të hapësirës së sheshit qëndror të Fshatit "Gurrë e Vogël", duke realizuar një hapësirë të përshtatshme për banorët dhe automjetet.

REPUBLIKA E SHQIPËRISË

Porositës:

BASHKIA TIRANË
Sheshi Shënëndrej, Nr. 2, Kod postar 1001, Tiranë

Projektues:

DeKliada
INSTITUTI

"INSTITUTI DEKLIADA ALB" sh.p.k
Rruga "Ura e Lirë", P.N. Tetovo projekt, K1, 10, Ap. X, Tel:+355472078555, dekliaadalb@ipk@gmail.com, Tiranë

Titulli i projektit:
**STUDIM-PROJEKTIM:
"NDËRTIMI I RRUGËVE TË FSHATIT
GURRË E VOGËL"**

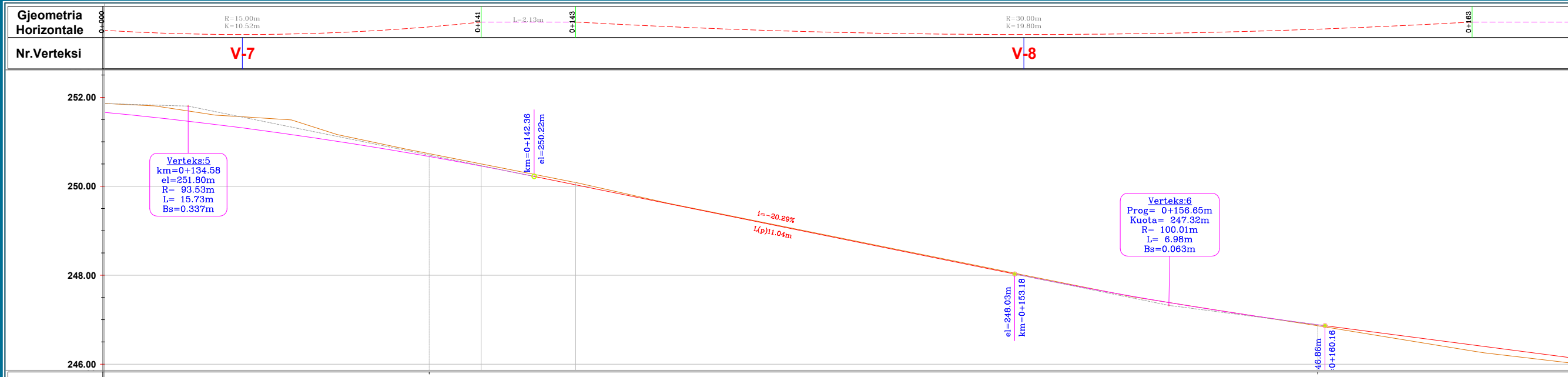
Emërtimi i vizatimit: **PROFILAT GJATËSORE**

Përshkrimi i Fazës: **PROJEKT - ZBATIM**

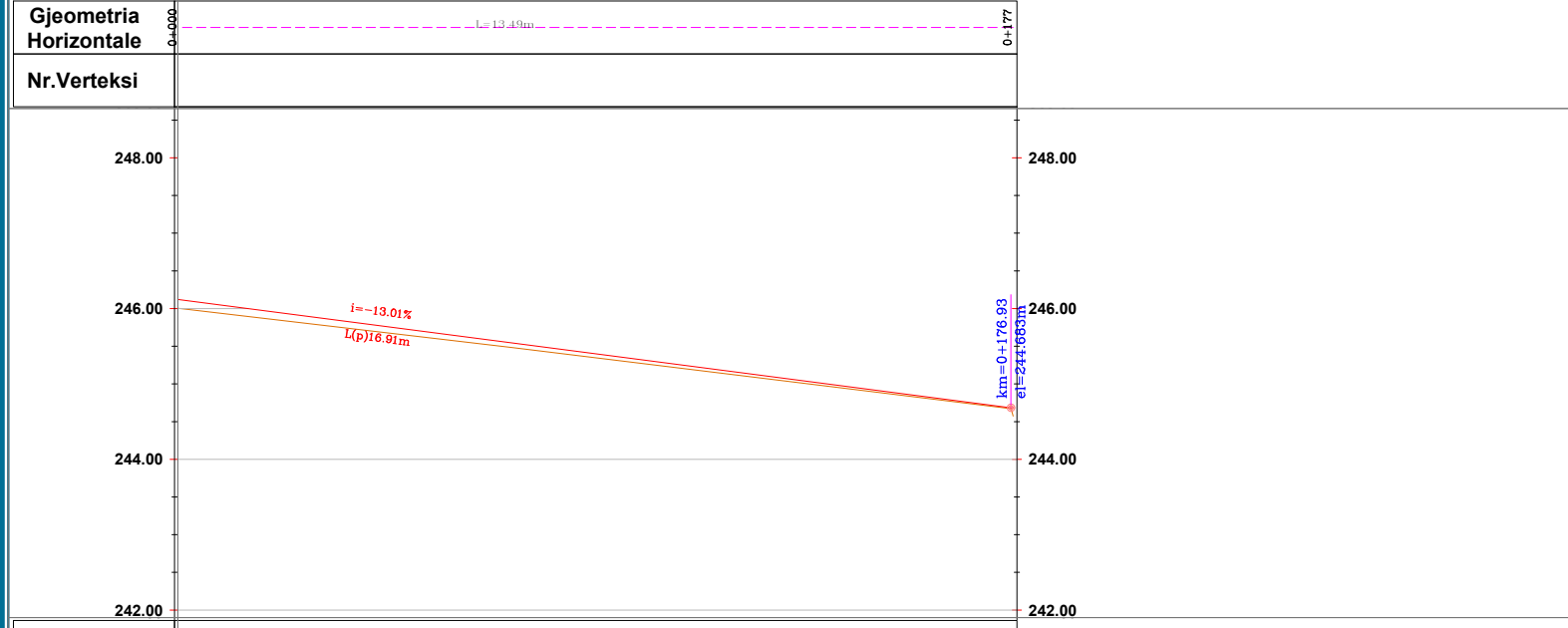
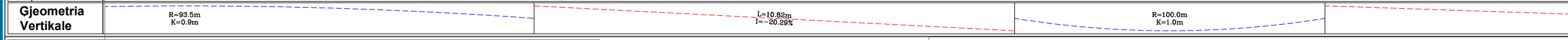
Shkalla: **1: 100** Data: **SHKURT 2023**

Nr. Licencë: **N. 5670/9** Nr. Flete: **08_14**

© KY VIZATIM ËSHTË PRONË E "INSTITUTIT DEKLIADA-ALB" SH.P.K. KOPIJIMI, SHUMFISHIMI OSE SHPËRNDARJA NDERMUEJT TË TRETËVE TË KËTUJ DOKUMENTI JOSE TË ÇDO PJESE TË TËJ PA LEJEN E MËPASHKES ME SHKURIM TË "INSTITUTIT DEKLIADA-ALB" SH.P.K. ËSHTË E NDALUAR.



CS-NR.		CS-8	CS-9
Distanca	Pjesore	20	
	Progresive	0+140	0+160
Kuota	Terreni	0+06	0+160
	Projektit	-250.67	-246.86
	Punes	-0.06	0.02



CS-NR.		
Distanca	Pjesore	
	Progresive	
Kuota	Terreni	
	Projektit	
	Punes	



LEGJENDA

- NIVELETA E RRUGES
- TERRENI AKTUAL I RRUGES
- DIMENSIONIMI I NIVELETES

PËRSHKRIM:

Rrugët për rikonstruksion ndodhen në fshatin "Gurrë e Vogël", në Njësinë Administrative Petrelië, pjesë e Bashkisë Tiranë. Ojekti në studim përfshin aksat si më poshtë:

1. Aks kryesor "Gurrë e Vogël" me gjatësi - **540.35ml**
- Degëzimet:
 2. Aks "Gurrë e Vogël Vazhdim" me gjatësi - **197.31ml**
 3. Aks "Dega 1" me gjatësi - **176.96ml**
 4. Aks "Dega 2" me gjatësi - **173.16ml**
 5. Aks "Dega 3" me gjatësi - **102.99ml**
 6. Aks "Dega 4" me gjatësi - **38.06ml**
 7. Aks "Dega 5" me gjatësi - **242.08ml**
 8. Aks "Dega 6" me gjatësi - **58.21ml**

Projekti ka për qëllim rehabilitimin e akseve rrugore dhe rikualifikimin urban të hapësirës së sheshit qëndror të Fshatit "Gurrë e Vogël", duke realizuar një hapësirë të përshatshme për banorët dhe automjetet.



Titulli i projektit:
**STUDIM-PROJEKTIM:
"NDËRTIMI I RRUGËVE TË FSHATIT
GURRË E VOGËL"**

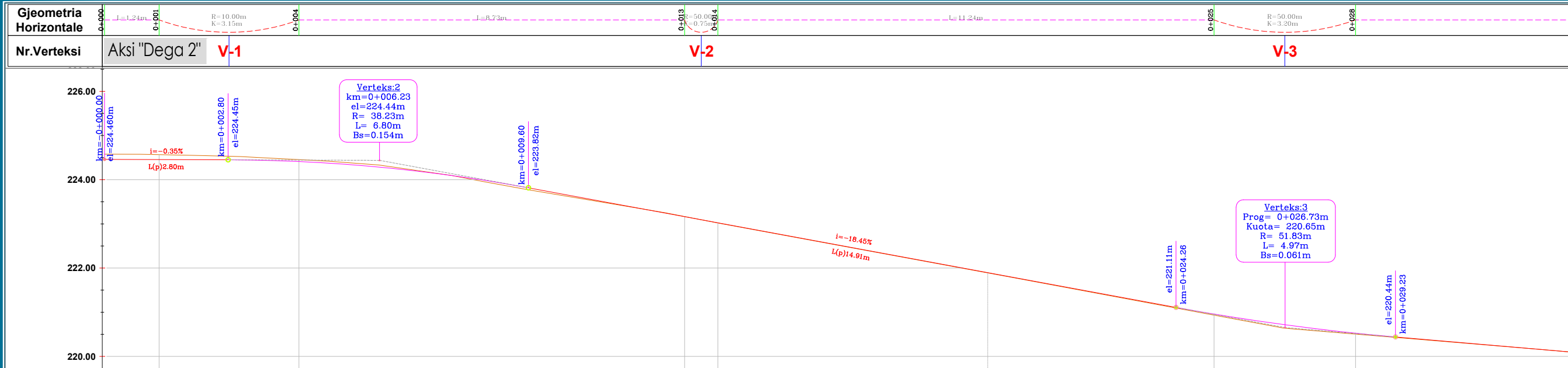
Emërtimi i vizatimit: **PROFILAT GJATËSORE**

Përshkrimi i Fazës: **PROJEKT - ZBATIM**

Shkalla: 1: 100 Data: SHKURT 2023

Nr. Licencë: N. 5670/9 Nr. Flete: 08_15

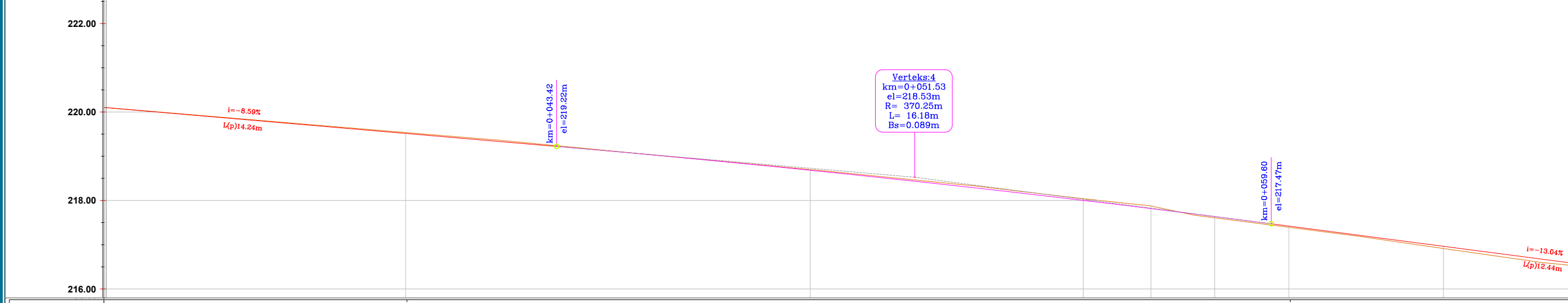
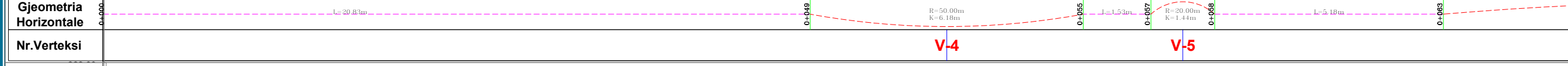
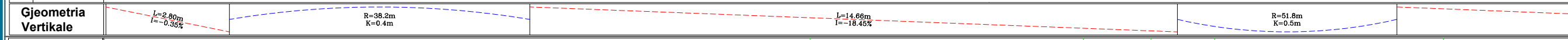
© KY VIZATIM ËSHTË PROJEKT I "INSTITUTIT DEKLIADA ALB" SH.P.K. E KOPJIMI, SHUMFISHIMI OSE SHPËRNDARJA NËDRYEMJET TË TËRËTËVE TË KËTËJ DOKUMENTI JOSE TË ÇDO PËJESË TË TËJ PA LEJEN E MËPËRSHKIMIT ME SHKURIM TË "INSTITUTIT DEKLIADA ALB" SH.P.K. ËSHTË E NDALUAR.



LEGJENDA

- NIVELETA E RRUGES
- TERRENI AKTUAL I RRUGES
- DIMENSIONIMI I NIVELETES

CS-NR.		CS-1	CS-2
Distanca	Pjesore	20	20
	Progresive	0+000	0+020
Kuota	Terreni	0+000	0+020
	Projektit	0+000	0+020
	Punes	0+000	0+020



CS-NR.		CS-3	CS-4
Distanca	Pjesore	20	
	Progresive	0+040	0+060
Kuota	Terreni	0+040	0+060
	Projektit	0+040	0+060
	Punes	0+040	0+060



PËRSHKRIM:
 Rrugët për rikonstrukcion ndodhen në fshatin "Gurrë e Vogël", në Njësinë Administrative Petrelë, pjesë e Bashkisë Tiranë. Ojkti në studim përfshin aksat si më poshtë:

1. Aks "Gurrë e Vogël" me gjatësi - **540.35ml**
2. Aks "Gurrë e Vogël Vazhdim" me gjatësi - **197.31ml**
3. Aks "Dega 1" me gjatësi - **176.96ml**
4. Aks "Dega 2" me gjatësi - **173.16ml**
5. Aks "Dega 3" me gjatësi - **102.99ml**
6. Aks "Dega 4" me gjatësi - **38.06ml**
7. Aks "Dega 5" me gjatësi - **242.08ml**
8. Aks "Dega 6" me gjatësi - **58.21ml**

Projekti ka për qëllim rehabilitimin e akseve rrugore dhe rikualifikimin urban të hapësirës së sheshit qëndror të fshatit "Gurrë e Vogël", duke realizuar një hapësirë të përshatshme për banorët dhe automjetet.

REPUBLIKA E SHQIPËRISË

Porositës:

BASHKIA TIRANË
 Sheshi Shënëndrej, Nr.2, Kod postar 1001, Tiranë

Projektues:

DEKLIADA
"INSTITUTI DEKLIADA ALB" sh.p.k
 Rruga "Ura e Lirë", P.I. Tekno projekt, K1, 10, Ap. 9, Tel:+35547207655, dekliaada@ipk@gmail.com, Tiranë

Titulli i projektit:
**STUDIM-PROJEKTIM:
 "NDËRTIMI I RRUGËVE TË FSHATIT GURRË E VOGËL"**

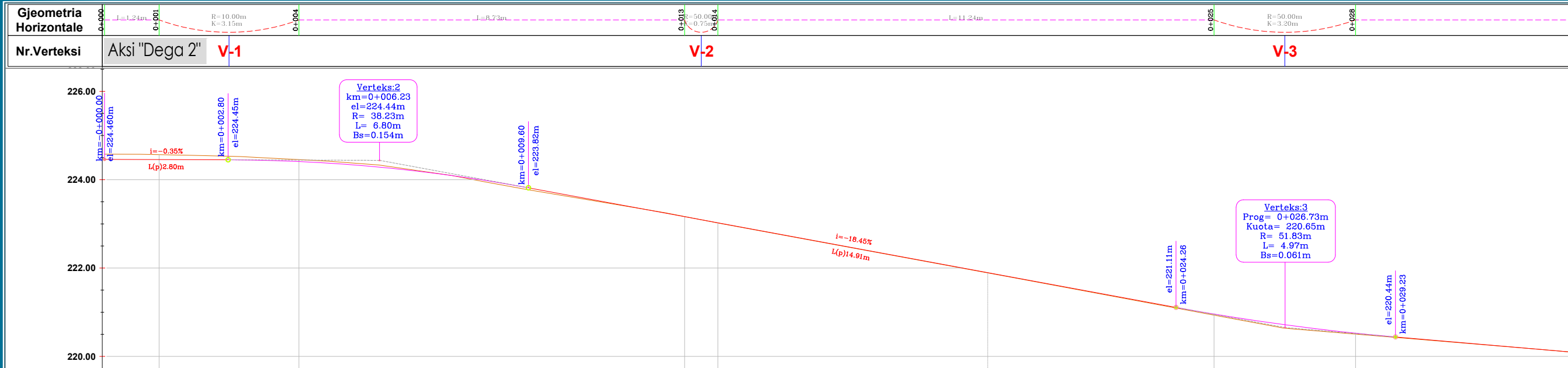
Emërtimi i vizatimit: PROFILAT GJATËSORE

Përshkrimi i Fazës: PROJEKT - ZBATIM

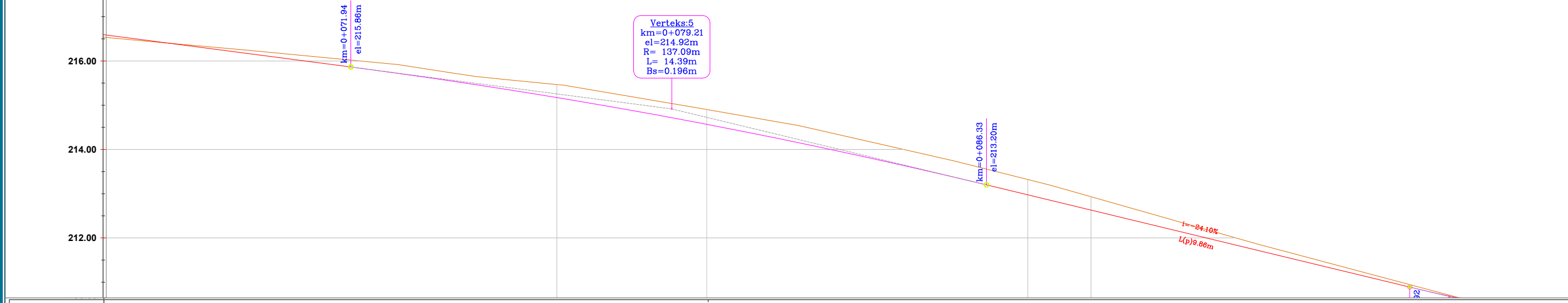
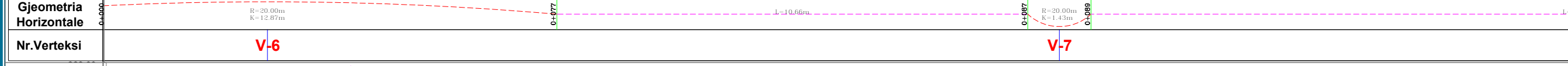
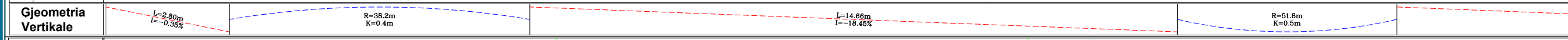
Shkalla: 1: 100 Data: SHKURT 2023

Nr. Licencë: N. 5670/9 Nr. Flete: 08_16

© KY VIZATIM ËSHË PRONË E "INSTITUTIT DEKLIADA ALB" SH.P.K. KOPIJIMI, SHKUPËRIMI OSE SHPËRNDARJA NDRËMJET TË TRECËTË TË KËTUJ DOKUMENTIT JOSE TË CDPO PËJESË TË TËJ PA LEJEN E MËPËRSHMË ME SHKURIM TË "INSTITUTIT DEKLIADA ALB" SH.P.K. ËSHË E NDALUAR.



CS-NR.		CS-1	CS-2
Distanca	Pjesore	20	
	Progresive	0+000	
Kuota	Terreni	0.12 - 224.46 - 224.58 - 0+000	
	Projektit	0.01 - 221.90 - 221.89 - 0+020	
	Punes		



CS-NR.		CS-5	CS-6
Distanca	Pjesore	20	
	Progresive	0+080	
Kuota	Terreni	-0.33 - 214.57 - 214.90 - 0+080	
	Projektit		
	Punes		



- LEGJENDA**
- NIVELETA E RRUGES
 - TERRENI AKTUALI I RRUGES
 - DIMENSIONIMI I NIVELETES

PËRSHKRIM:
Rrugët për rikonstrukcion ndodhen në fshatin "Gurrë e Vogël", në Njësinë Administrative Petreë, pjesë e Bashkisë Tiranë. Ojekti në studim përfshin aksat si më poshtë:

- Aksi kryesor "Gurrë e Vogël" me gjatësi - **540.35ml**
- Aksi "Gurrë e Vogël Vazhdim" me gjatësi - **197.31ml**
- Aksi "Dega 1" me gjatësi - **176.96ml**
- Aksi "Dega 2" me gjatësi - **173.16ml**
- Aksi "Dega 3" me gjatësi - **102.99ml**
- Aksi "Dega 4" me gjatësi - **38.06ml**
- Aksi "Dega 5" me gjatësi - **242.08ml**
- Aksi "Dega 6" me gjatësi - **58.21ml**

Projekti ka për qëllim rehabilitimin e akseve rrugore dhe rikualifikimin urban të hapësirës së sheshit qëndror të Fshatit "Gurrë e Vogël", duke realizuar një hapësirë të përshatshme për banorët dhe automjetet.

REPUBLICA E SHQIPËRISË

Porositës:

BASHKIA TIRANË

Projektues:

INSTITUTI DEKLIADA ALB sh.p.k

Titulli i projektit:
**STUDIM-PROJEKTIM:
"NDËRTIMI I RRUGËVE TË FSHATIT
GURRË E VOGËL"**

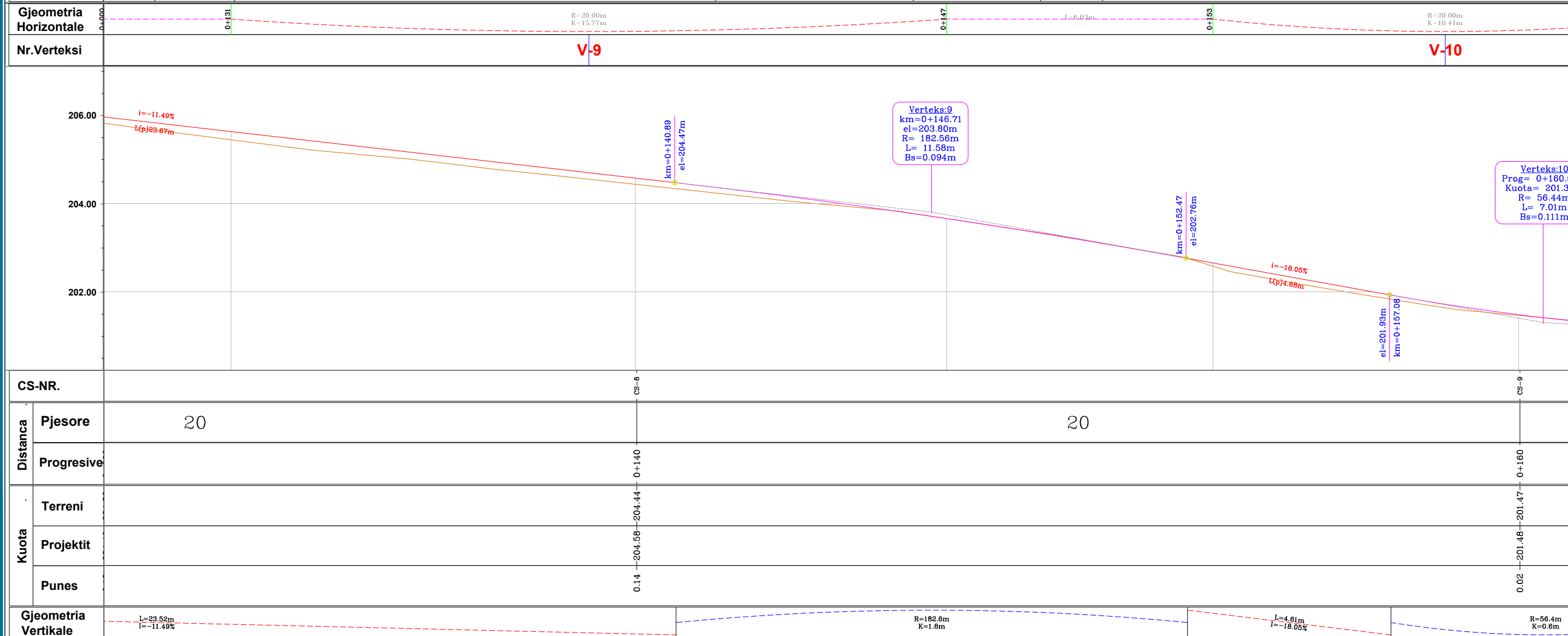
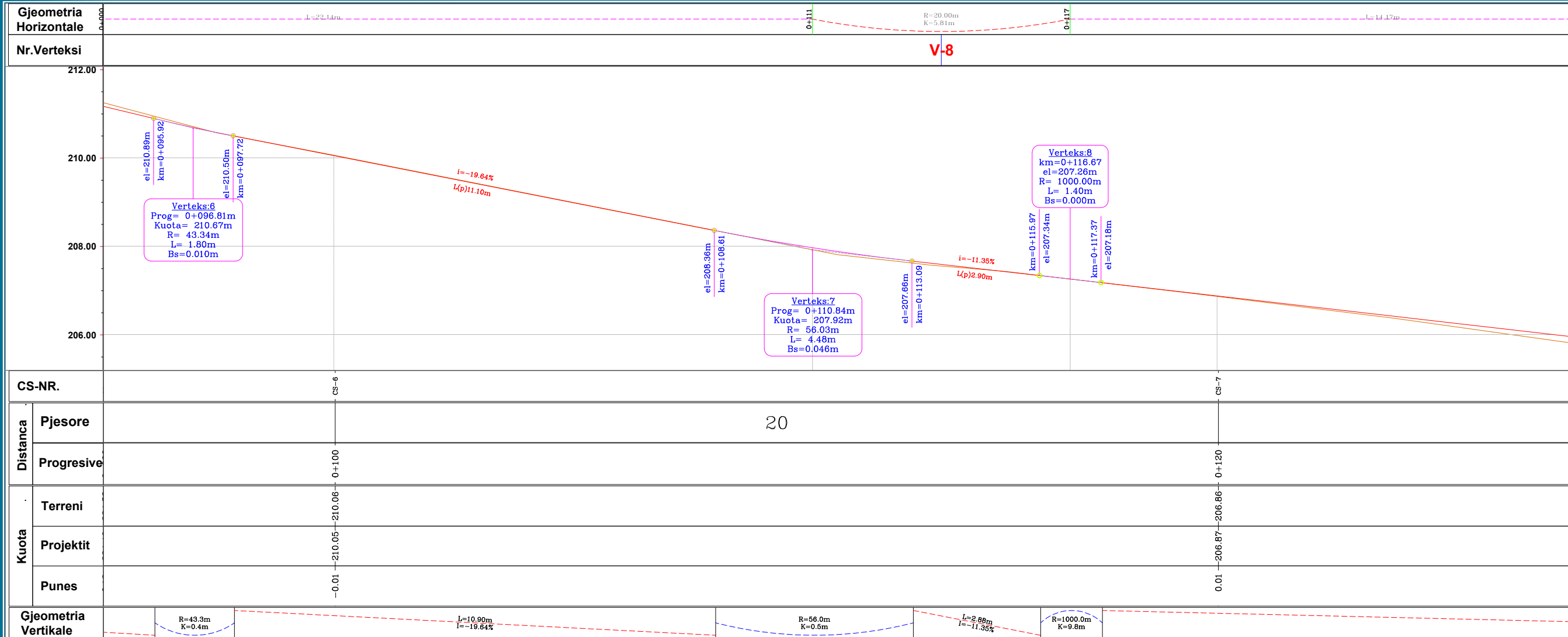
Emërtimi i vizatimit: PROFILAT GJATËSORE

Përshkrimi i Fazës: PROJEKT - ZBATIM

Shkalla: 1: 100 Data: SHKURT 2023

Nr. Licencë: N. 5670/9 Nr. Flete: 08_17

© KY VIZATIM ËSHË PRONË E INSTITUTIT DEKLIADA-ALB SH.P.K. KOPIJIMI, SHKUPIMI OSE SHPËRNDARJA NËDRJETI TË TËREJVE TË KËTUJ DOKUMENTI JOSE TË CDPO PËJSE TË TËJ PA LEJEN E MËPËRSHKIMIT ME SHKURIM TË INSTITUTIT DEKLIADA-ALB SH.P.K. ËSHË E NDALUAR.



- LEGJENDA**
- NIVELETA E RRUGES
 - TERRENI AKTUAL I RRUGES
 - DIMENSIONIMI I NIVELETES

PËRSHKRIM:
Rrugët për rikonstruksion ndodhen në fshatin "Gurrë e Vogël", në Njësinë Administrative Petreë, pjesë e Bashkisë Tiranë. Ojëkti në studim përfshin aksat si më poshtë:

1. Aks i kryesor "Gurrë e Vogël" me gjatësi **-540.35ml**
2. Aks i "Gurrë e Vogël Vazhdim" me gjatësi **-197.31ml**
3. Aks i "Dega 1" me gjatësi **-176.96ml**
4. Aks i "Dega 2" me gjatësi **-173.16ml**
5. Aks i "Dega 3" me gjatësi **-102.99ml**
6. Aks i "Dega 4" me gjatësi **-38.06ml**
7. Aks i "Dega 5" me gjatësi **-242.08ml**
8. Aks i "Dega 6" me gjatësi **-58.21ml**

Projekti ka për qëllim rehabilitimin e akseve rrugore dhe rikualifikimin urban të hapësirës së sheshit qëndror të Fshatit "Gurrë e Vogël", duke realizuar një hapësirë të përshatshme për banorët dhe automjetet.

REPUBLIKA E SHQIPËRISË

Porositës:

BASHKIA TIRANË
Sheshi Shënëndrej, Nr.2, Kod postar 1001, Tiranë

Projektues:

DEKLIADA
INSTITUTI

"INSTITUTI DEKLIADA ALB" sh.p.k
Rruga "Ud'hepa e Lirë", P.I. Tekno projekt, K1, 10, Ap. 9, Tel:+355472078555, dekliaadobashkia@gmail.com, Tiranë

Titulli i projektit:
**STUDIM-PROJEKTIM:
"NDËRTIMI I RRUGËVE TË FSHATIT
GURRË E VOGËL"**

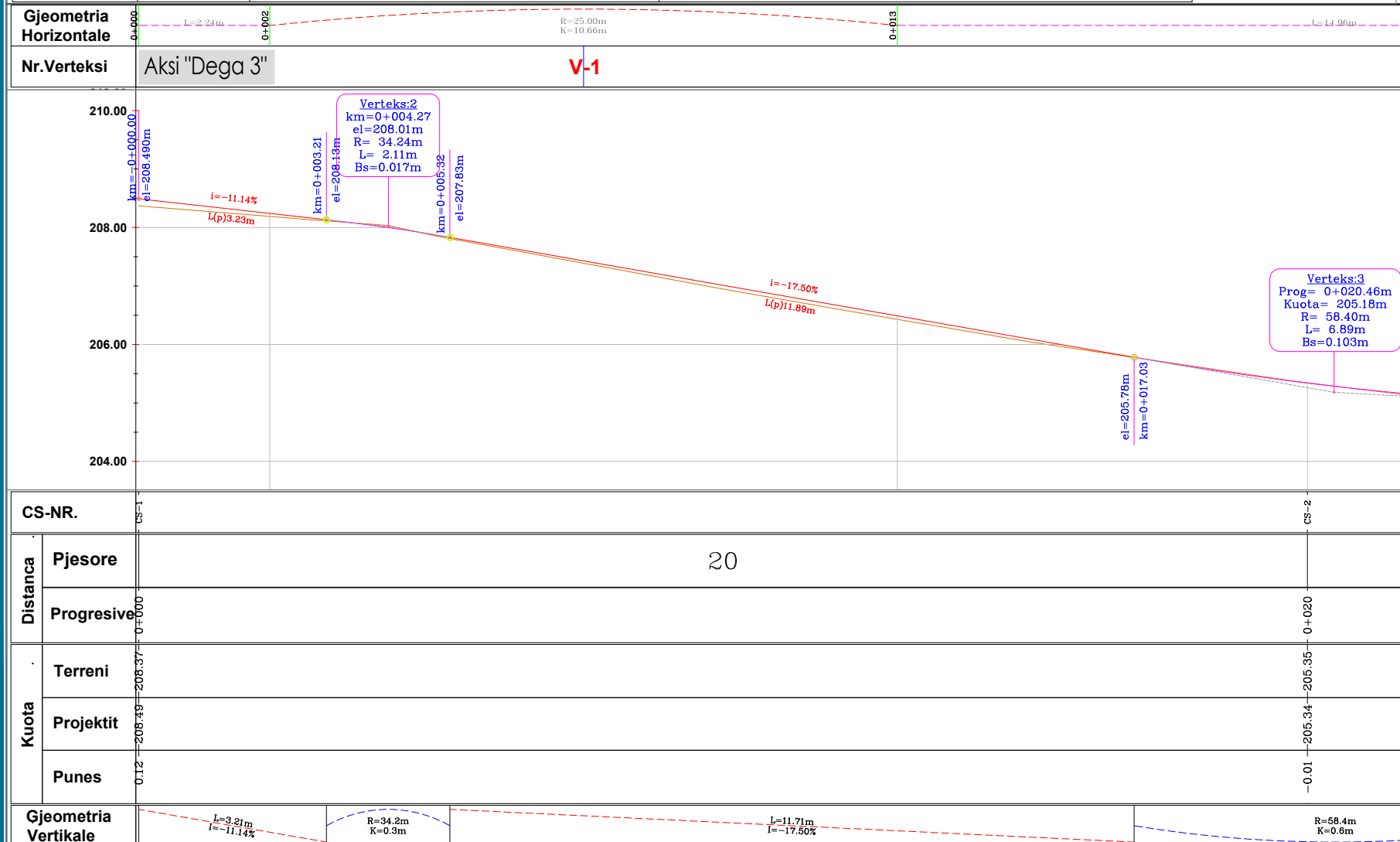
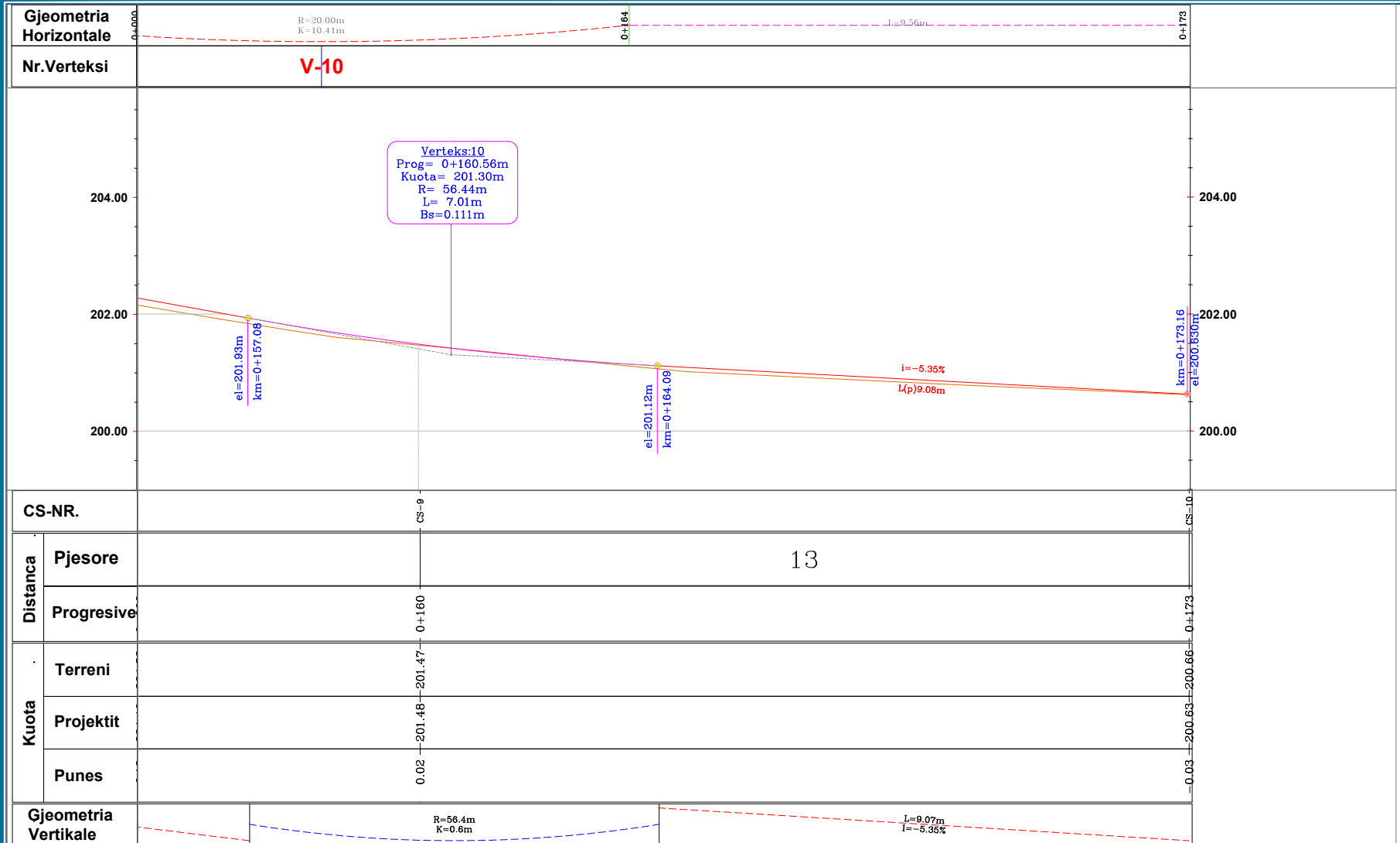
Emërtimi i vizatimit: **PROFILAT GJATËSORE**

Përshkrimi i Fazës: **PROJEKT - ZBATIM**

Shkalla: **1: 100** Data: **SHKURT 2023**

Nr. Licencë: **N. 5670/9** Nr. Flete: **08_18**

© KY VIZATIM ËSHË PRONË E "INSTITUTIT DEKLIADA-ALB" SH.P.K. EOPJIMI - SHUMFISHIMI OSE SHPËRNDARJA NDRERJETI TË TRETËVE TË KËTUJ DOKUMENTI JOSE TË CDOP PËRJE TË TUJ PA LEJEN E MËPËRSHKIM ME SHKURIM TË "INSTITUTIT DEKLIADA-ALB" SH.P.K. ËSHË E NDALUAR.



LEGJENDA

- NIVELETA E RRUGES
- TERRENI AKTUAL I RRUGES
- DIMENSIONIMI I NIVELETES

PËRSHKRIM:
 Rrugët për rikonstruksion ndodhen në fshatin "Gurrë e Vogël", në Njësinë Administrative Petreë, pjesë e Bashkisë Tiranë. Ojekti në studim përfshin aksat si më poshtë:

1. Aksi kryesor "Gurrë e Vogël" me gjatësi - **540.35ml**
2. Aksi "Gurrë e Vogël Vazhdim" me gjatësi - **197.31ml**
3. Aksi "Dega 1" me gjatësi - **176.96ml**
4. Aksi "Dega 2" me gjatësi - **173.16ml**
5. Aksi "Dega 3" me gjatësi - **102.99ml**
6. Aksi "Dega 4" me gjatësi - **38.06ml**
7. Aksi "Dega 5" me gjatësi - **242.08ml**
8. Aksi "Dega 6" me gjatësi - **58.21ml**

Projekti ka për qëllim rehabilitimin e akseve rrugore dhe rikualifikimin urban të hapësirës së sheshit qëndror të Fshatit "Gurrë e Vogël", duke realizuar një hapësirë të përshatshme për banorët dhe automjetet.



Titulli i projektit:
**STUDIM-PROJEKTIM:
 "NDËRTIMI I RRUGËVE TË FSHATIT
 GURRË E VOGËL"**

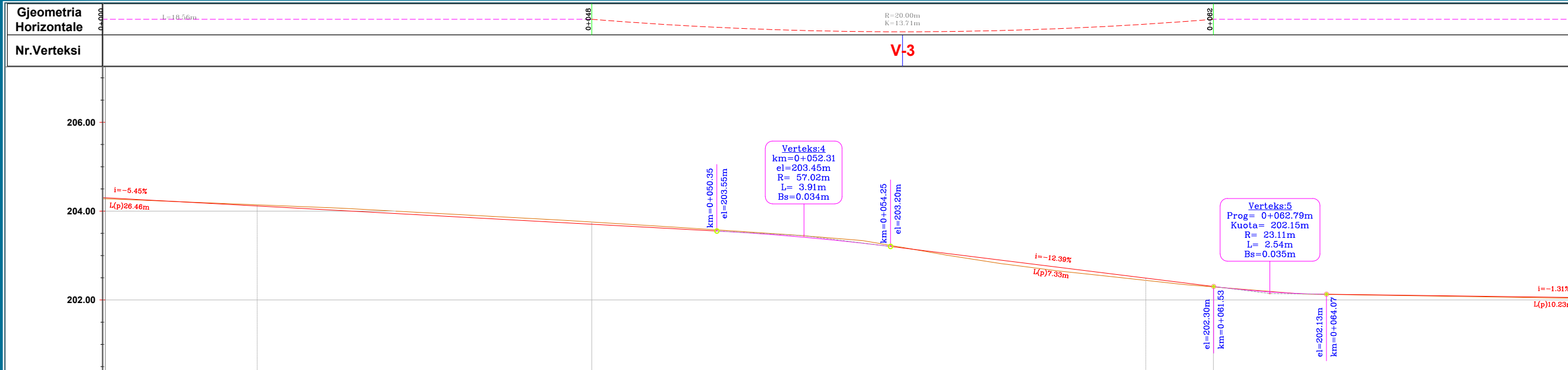
Emërtimi i vizatimit: **PROFILAT GJATËSORE**

Përshkrimi i Fazës: **PROJEKT - ZBATIM**

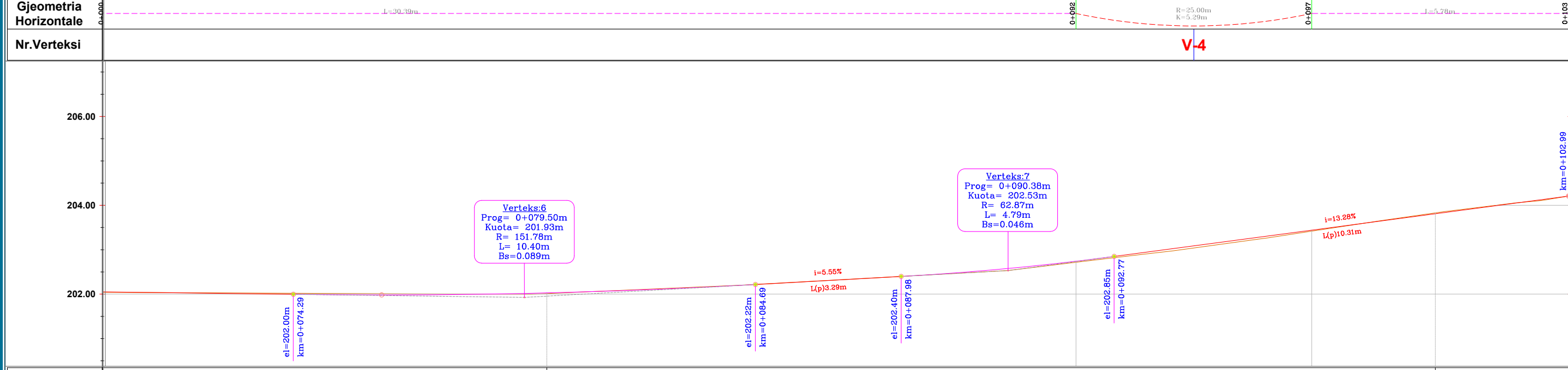
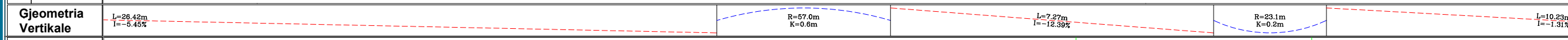
Shkalla: 1: 100 Data: SHKURT 2023

Nr. Licencë: N. 5670/9 Nr. Flete: 08_19

© KY VIZATIM ËSHTË PRONË E "INSTITUTIT DEKLIADA-ALB" SH.P.K. KOPJIMI, SHUMFISHIMI OSE SHPËRNDARJA NËDRËNJET TË TRECËTË TË KËTUJ DOKUMENTI JOSE TË CDPO PËJSE TË TËJ PA LEJEN E MËPËRSHKIMET ME SHKURIM TË "INSTITUTIT DEKLIADA-ALB" SH.P.K. ËSHTË E NDALUAR.



CS-NR.		CS-3		CS-4
Distanca	Pjesore	20		
	Progresive	0+040		0+060
Kuota	Terreni	0+040		0+060
	Projektit	-0.03		0.05
	Punes	-0.03		0.05



CS-NR.		CS-5		CS-6	CS-7
Distanca	Pjesore	0	20	3	
	Progresive	0+080		0+100	0+103
Kuota	Terreni	0+080		0+100	0+103
	Projektit	-0.01		-0.02	0.00
	Punes	-0.01		-0.02	0.00



- LEGJENDA**
- NIVELETA E RRUGES
 - TERRENI AKTUAL I RRUGES
 - DIMENSIONIMI I NIVELETES

PËRSHKRIM:
 Rrugët për rikonstruksion ndodhen në fshatin "Gurrë e Vogël", në Njësinë Administrative Petreë, pjesë e Bashkisë Tiranë. Ojekti në studim përfshin aksat si më poshtë:

- Aksi kryesor "Gurrë e Vogël" me gjatësi - **540.35ml**
- Aksi "Gurrë e Vogël Vazhdim" me gjatësi - **197.31ml**
- Aksi "Dega 1" me gjatësi - **176.96ml**
- Aksi "Dega 2" me gjatësi - **173.16ml**
- Aksi "Dega 3" me gjatësi - **102.99ml**
- Aksi "Dega 4" me gjatësi - **38.06ml**
- Aksi "Dega 5" me gjatësi - **242.08ml**
- Aksi "Dega 6" me gjatësi - **58.21ml**

Projekti ka për qëllim rehabilitimin e akseve rrugore dhe rikualifikimin urban të hapësirës së sheshit qëndror të Fshatit "Gurrë e Vogël", duke realizuar një hapësirë të përshatshme për banorët dhe automjetet.

REPUBLICA E SHQIPËRISË

Porositës:

BASHKIA TIRANË

Projektues:

"INSTITUTI DEKLIADA ALB" sh.p.k

Titulli i projektit:
**STUDIM-PROJEKTIM:
 "NDËRTIMI I RRUGËVE TË FSHATIT
 GURRË E VOGËL"**

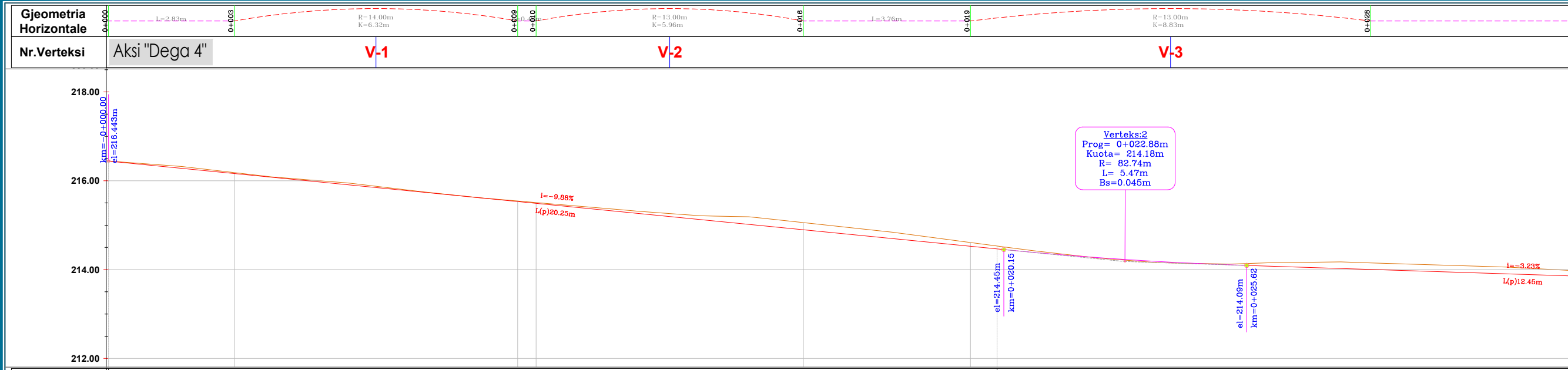
Emërtimi i vizatimit: PROFILAT GJATËSORE

Përshkrimi i Fazës: PROJEKT - ZBATIM


Shkalla: 1: 100 Data: SHKURT 2023

Nr. Licencë: N. 5670/9 Nr. Flete: 08_20

© KY VIZATIM ËSHTË PËRNEJË E "INSTITUTIT DEKLIADA-ALB" SH.P.K. KOPJIMI, SHUMFISHIMI OSE SHPËRNDARJA NËDRËNJET TË TËREJVE TË KËTUJ DOKUMENTI JOSE TË ÇDO PËJESË TË TUJ PA LEJEN E MËPËRSHMË ME SHKURIM TË "INSTITUTIT DEKLIADA-ALB" SH.P.K. ËSHTË E NDALUAR.



CS-NR.		CS-1	CS-2
Distanca	Pjesore	20	
	Progressive	0+000	
Kuota	Terreni	216.44	214.53
	Projektit	216.44	214.47
	Punes	0.00	-0.06
Gjeometria Vertikale		L=20.15m i=-9.86%	R=82.7m K=0.8m



CS-NR.		CS-2	CS-3
Distanca	Pjesore	18	
	Progressive	0+020	
Kuota	Terreni	214.53	213.69
	Projektit	214.47	213.69
	Punes	-0.06	0.00
Gjeometria Vertikale		R=82.7m K=0.8m	L=12.44m i=-3.23%



LEGJENDA

- NIVELETA E RRUGES
- TERRENI AKTUAL I RRUGES
- DIMENSIONIMI I NIVELETES

PËRSHKRIM:

Rrugët për rikonstruksion ndodhen në fshatin "Gurrë e Vogël", në Njësinë Administrative Petreë, pjesë e Bashkisë Tiranë. Ojekti në studim përfshin aksat si më poshtë:

1. Aksi kryesor "Gurrë e Vogël" me gjatësi -**540.35ml**
- Degëzimet:
 2. Aksi "Gurrë e Vogël Vazhdim" me gjatësi - **197.31ml**
 3. Aksi "Dega 1" me gjatësi - **176.96ml**
 4. Aksi "Dega 2" me gjatësi - **173.16ml**
 5. Aksi "Dega 3" me gjatësi - **102.99ml**
 6. Aksi "Dega 4" me gjatësi - **38.06ml**
 7. Aksi "Dega 5" me gjatësi - **242.08ml**
 8. Aksi "Dega 6" me gjatësi - **58.21ml**

Projekti ka për qëllim rehabilitimin e akseve rrugore dhe rikualifikimin urban të hapësirës së sheshit qëndror të Fshatit "Gurrë e Vogël", duke realizuar një hapësirë të përshatshme për banorët dhe automjetet.

REPUBLIKA E SHQIPËRISË

Porositës:

BASHKIA TIRANË
Sheshi Shënëndrej, Nr.2, Kod postar 1001, Tiranë

Projektues:

DEKLIADA
INSTITUTI

"INSTITUTI DEKLIADA ALB" sh.p.k
Rruga "Ura e Lirë", P.N. Tetovo projekt, K1, 10, Ap. 9, Tel:+35492078555, dekliaada.alb@gmail.com, Tiranë

Titulli i projektit:
**STUDIM-PROJEKTIM:
"NDËRTIMI I RRUGËVE TË FSHATIT
GURRË E VOGËL"**

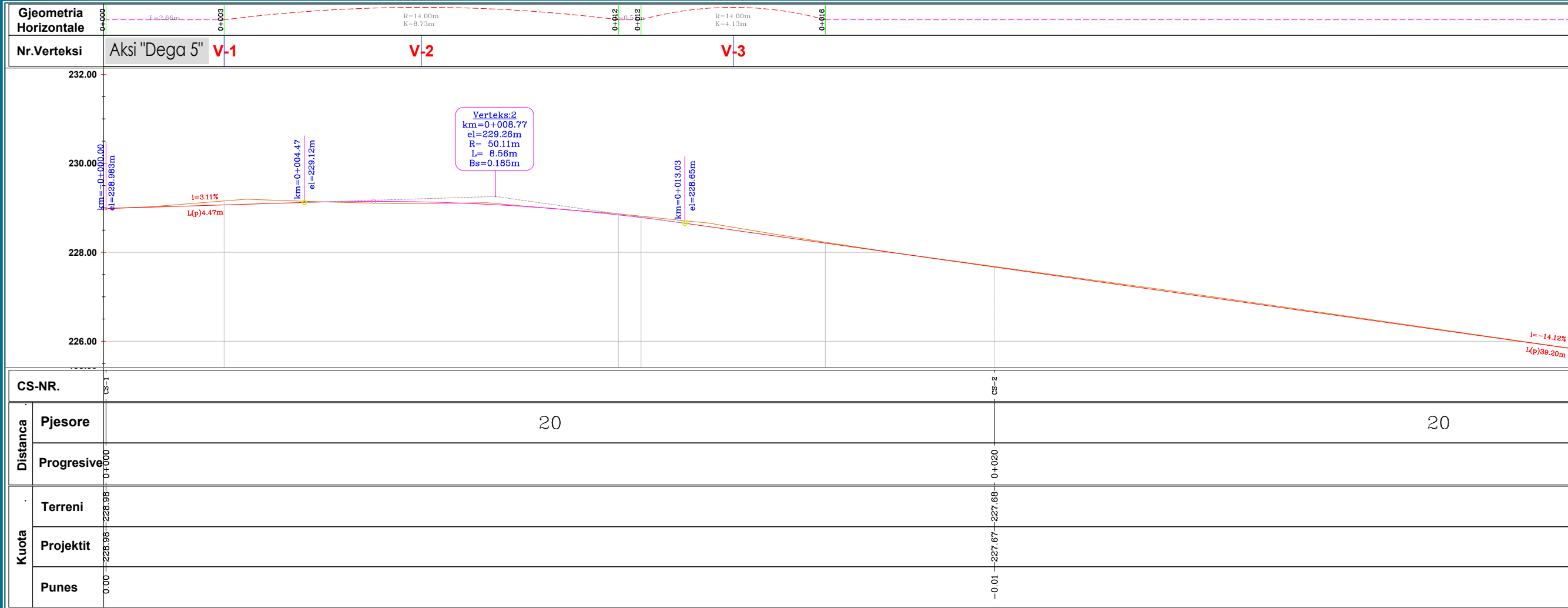
Emërtimi i vizatimit: PROFILAT GJATËSORE

Përshkrimi i Fazës: PROJEKT - ZBATIM

Shkalla: 1: 100 Data: SHKURT 2023

Nr. Licencë: N. 5670/9 Nr. Flete: 08_21

© KY VIZATIM ËSHË PRONË E "INSTITUTIT DEKLIADA-ALB" SH.P.K. KOPIJIMI, SHIFRIMIMI OSE SHPËRNDARJA NËDRËMTJET TË TËRËTËVE TË KËTUJ DOKUMENTI JOSE TË CDPO PËJESË TË TËJ PA LEJEN E MËPËRSHKIMË ME SHKIRM TË "INSTITUTIT DEKLIADA-ALB" SH.P.K. ËSHË E NDALUAR.



CS-NR.	CS-1	CS-2	CS-3
--------	------	------	------

Distanca	Pjesore	20	20
	Progresive	0+000	0+020
Kuota	Terreni		
	Projektit		
	Punes	0.00	-0.01



CS-NR.	CS-3	CS-4
--------	------	------

Distanca	Pjesore	20
	Progresive	0+040
Kuota	Terreni	
	Projektit	
	Punes	0.02



CS-NR.	CS-3	CS-4
--------	------	------

Distanca	Pjesore	20
	Progresive	0+060
Kuota	Terreni	
	Projektit	
	Punes	0.00



LEGJENDA

- NIVELETA E RRUGES
- TERRENI AKTUAL I RRUGES
- DIMENSIONIMI I NIVELETES

PËRSHKRIM:

Rrugët për rikonstruksion ndodhen në fshatin "Gurrë e Vogël", në Njësinë Administrative Petreë, pjesë e Bashkisë Tiranë. Ojekti në studim përfshin aksat si më poshtë:

1. Aksi kryesor "Gurrë e Vogël" me gjatësi -**540.35ml**
- Degëzimet:
 2. Aksi "Gurrë e Vogël Vazhdim" me gjatësi - **197.31ml**
 3. Aksi "Dega 1" me gjatësi - **176.96ml**
 4. Aksi "Dega 2" me gjatësi - **173.16ml**
 5. Aksi "Dega 3" me gjatësi - **102.99ml**
 6. Aksi "Dega 4" me gjatësi - **38.06ml**
 7. Aksi "Dega 5" me gjatësi - **242.08ml**
 8. Aksi "Dega 6" me gjatësi - **58.21ml**

Projekti ka për qëllim rehabilitimin e akseve rrugore dhe rikualifikimin urban të hapësirës së sheshit qëndror të Fshatit "Gurrë e Vogël", duke realizuar një hapësirë të përshatshme për banorët dhe automjetet.

REPUBLIKA E SHQIPËRISË

Porositës:

BASHKIA TIRANË
Sheshi Shënëndrej, Nr.2, Kod postar 1001, Tiranë

Projektues:

Dekliada
INSTITUTI

"INSTITUTI DEKLIADA ALB" sh.p.k
Rruga "Ura e Urit", P.I. Tekno projekt, K1, 10, Ap. 9, Tel:+355472078555, dekliaadalb@ipk@gmail.com, Tiranë

Titulli i projektit:
**STUDIM-PROJEKTIM:
"NDËRTIMI I RRUGËVE TË FSHATIT
GURRË E VOGËL"**

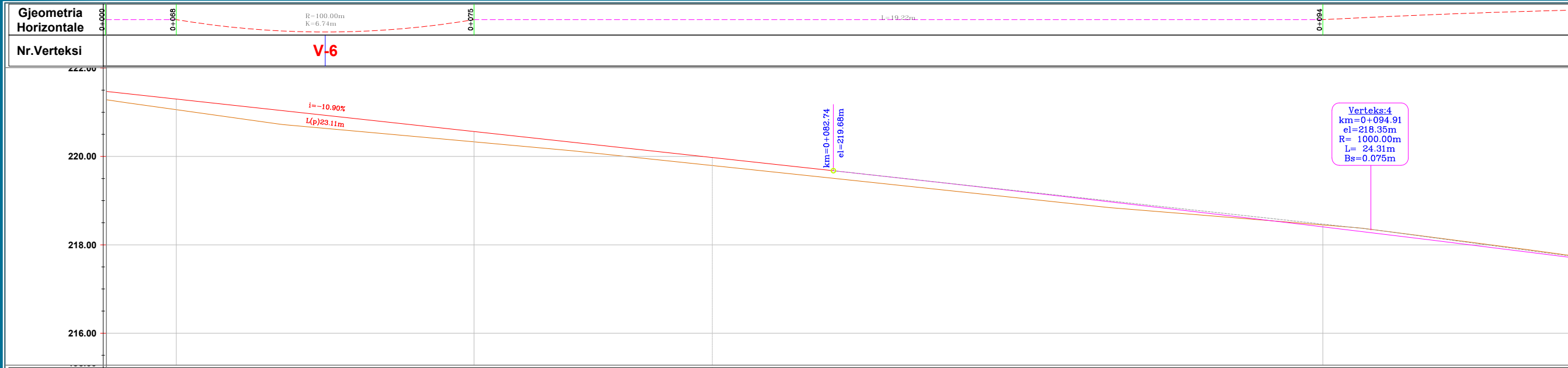
Emërtimi i vizatimit: PROFILAT GJATËSORE

Përshkrimi i Fazës: PROJEKT - ZBATIM

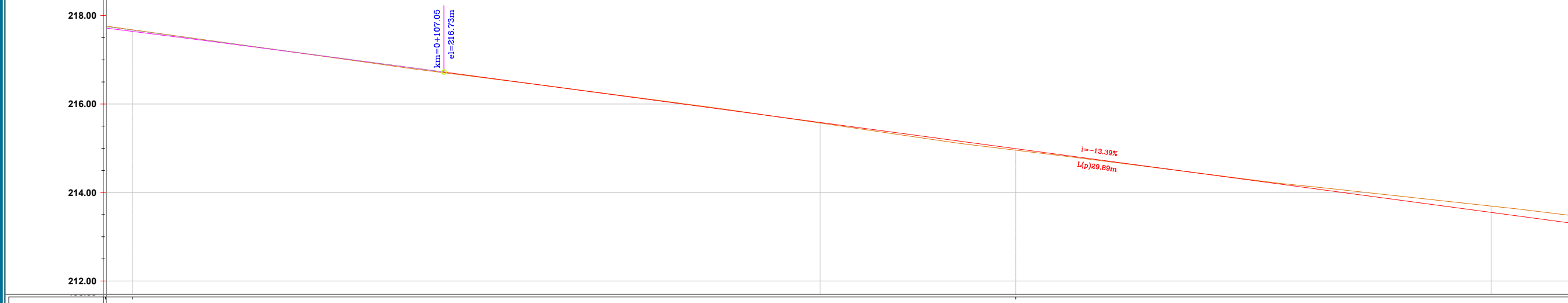
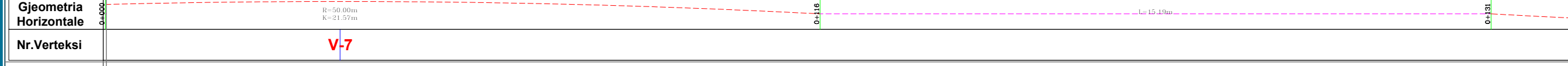
Shkalla: 1: 100 Data: SHKURT 2023

Nr. Licencë: N. 5670/9 Nr. Flete: 08_22

© KY VIZATIM ËSHTË PRONË E "INSTITUTIT DEKLIADA ALB" SH.P.K. EOPJIMI - SHKURTIMI JOSE SHËRNDARJA NDRËMJET TË FRETEVE TË KËTUJ DOKUMENTI JOSE TË ÇDO PJESE TË TËJ PA LEJEN E MËPËRSHMË ME SHKURIM TË "INSTITUTIT DEKLIADA ALB" SH.P.K. ËSHTË E NDALUAR.



CS-NR.		CS-5	
Distanca	Pjesore	20	20
	Progresive		
Kuota	Terreni	0.18	0+080
	Projektit	0.18	0+080
	Punes	0.18	0+080



CS-NR.		CS-6		CS-7	
Distanca	Pjesore	20	20	20	20
	Progresive				
Kuota	Terreni	0.04	0+100	0.03	0+120
	Projektit	0.04	0+100	0.03	0+120
	Punes	0.04	0+100	0.03	0+120



LEGJENDA

- NIVELETA E RRUGES
- TERRENI AKTUAL I RRUGES
- DIMENSIONIMI I NIVELETES

PËRSHKRIM:

Rrugët për rikonstruksion ndodhen në fshatin "Gurrë e Vogël", në Njësinë Administrative Petrelë, pjesë e Bashkisë Tiranë. Ojekti në studim përfshin aksat si më poshtë:

1. Aksi kryesor "Gurrë e Vogël" me gjatësi - **540.35ml**
- Degëzimet:
 2. Aksi "Gurrë e Vogël Vazhdim" me gjatësi - **197.31ml**
 3. Aksi "Dega 1" me gjatësi - **176.96ml**
 4. Aksi "Dega 2" me gjatësi - **173.16ml**
 5. Aksi "Dega 3" me gjatësi - **102.99ml**
 6. Aksi "Dega 4" me gjatësi - **38.06ml**
 7. Aksi "Dega 5" me gjatësi - **242.08ml**
 8. Aksi "Dega 6" me gjatësi - **58.21ml**

Projekti ka për qëllim rehabilitimin e akseve rrugore dhe rikualifikimin urban të hapësirës së sheshit qëndror të Fshatit "Gurrë e Vogël", duke realizuar një hapësirë të përshatshme për banorët dhe automjetet.

REPUBLIKA E SHQIPËRISË

Porositës:

BASHKIA TIRANË
Sheshi Shënëndërror, Nr. 2, Kod postar 1001, Tiranë

Projektues:

DeKliada
INSTITUTI

"INSTITUTI DEKLIADA ALB" sh.p.k
Rruga "Ura e Urit", P.N. Tekno projekt, K1, 10, Ap. 9, Tel: +355672078555, dekliaada@ipk@gmail.com, Tiranë

Titulli i projektit:
**STUDIM-PROJEKTIM:
"NDËRTIMI I RRUGËVE TË FSHATIT
GURRË E VOGËL"**

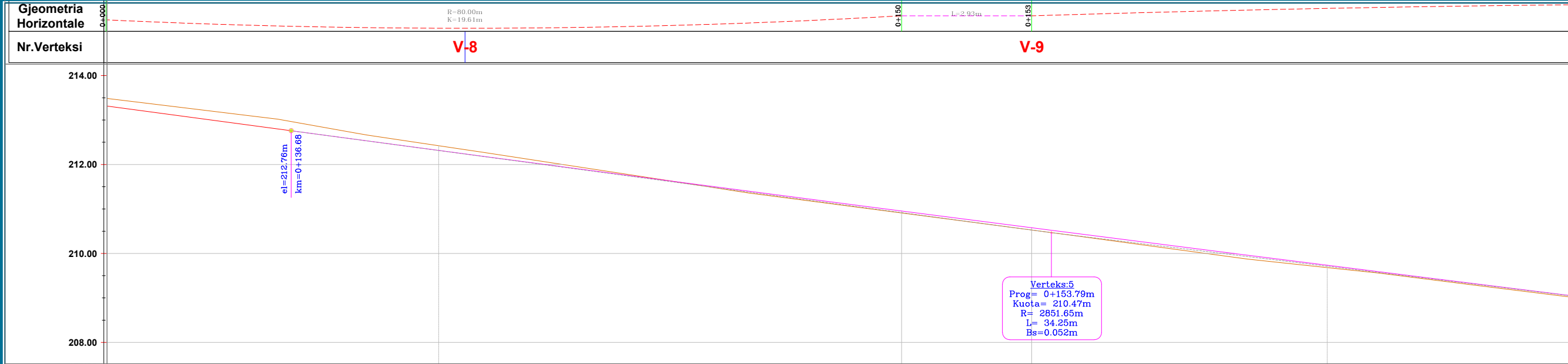
Emërtimi i vizatimit: PROFILAT GJATËSORE

Përshkrimi i Fazës: PROJEKT - ZBATIM

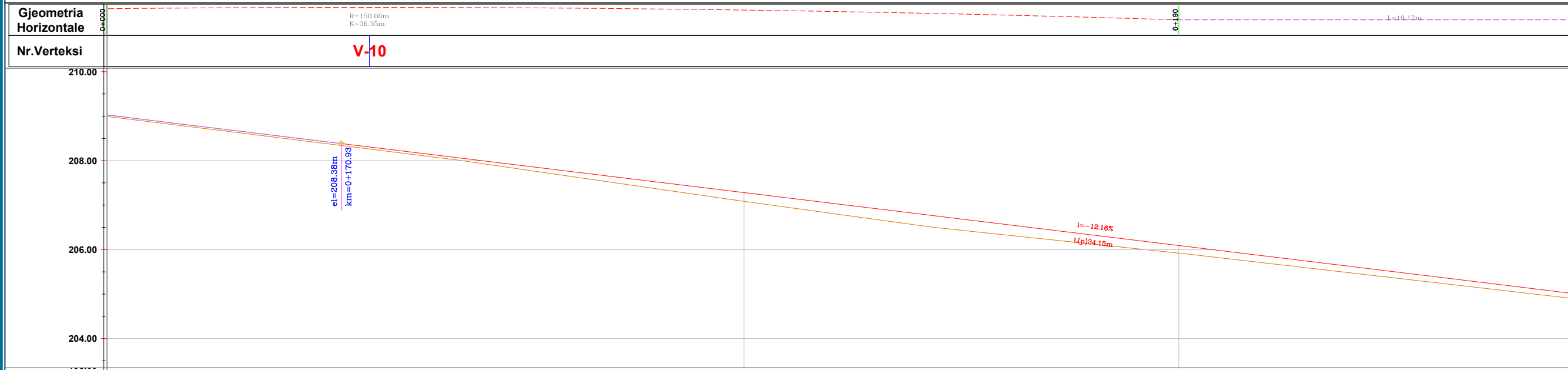

Shkalla: 1: 100 Data: SHKURT 2023

Nr. Licencë: N. 5670/9 Nr. Flete: 08_23


© KY VIZATIM ËSHË PRONË E "INSTITUTIT DEKLIADA-ALB" SH.P.K. EOPJIMI - SHKURTIMI OSE SHPËRNDARJA NDERMJET TË TRETËVE TË KËTUJ DOKUMENTI JOSE TË CD/O PËJSE TË TUJ PA LEJEN E MËPASHKËME ME SHKURIM TË "INSTITUTIT DEKLIADA-ALB" SH.P.K. ËSHË E NDALUAR.



CS-NR.		CS-8	CS-9
Distanca	Pjesore	20	
	Progresive	0+140	0+160
Kuota	Terreni	212.32	209.68
	Projektit	212.32	209.73
	Punes	-0.11	0.05



CS-NR.		CS-10
Distanca	Pjesore	20
	Progresive	0+180
Kuota	Terreni	207.09
	Projektit	207.28
	Punes	0.20



LEGJENDA

- NIVELETA E RRUGES
- TERRENI AKTUAL I RRUGES
- DIMENSIONIMI I NIVELETES

PËRSHKRIM:

Rrugët për rikonstruksion ndodhen në fshatin "Gurrë e Vogël", në Njësinë Administrative Petrelë, pjesë e Bashkisë Tiranë. Ojekti në studim përfshin aksat si më poshtë:

1. Aksi kryesor "Gurrë e Vogël" me gjatësi **-540.35ml**
2. Aksi "Gurrë e Vogël Vazhdim" me gjatësi **-197.31ml**
3. Aksi "Dega 1" me gjatësi **-176.96ml**
4. Aksi "Dega 2" me gjatësi **-173.16ml**
5. Aksi "Dega 3" me gjatësi **-102.99ml**
6. Aksi "Dega 4" me gjatësi **-38.06ml**
7. Aksi "Dega 5" me gjatësi **-242.08ml**
8. Aksi "Dega 6" me gjatësi **-58.21ml**

Projekti ka për qëllim rehabilitimin e akseve rrugore dhe rikuilifikimin urban të hapësirës së sheshit qendror të Fshatit "Gurrë e Vogël", duke realizuar një hapësirë të përshatshme për banorët dhe automjetet.

REPUBLIKA E SHQIPËRISË

Porositës:

BASHKIA TIRANË
Sheshi Skënderbeu, Nr.2, Kod postar 1001, Tiranë

Projektues:

Dekliada
INSTITUTI

"INSTITUTI DEKLIADA ALB" sh.p.k
Rruga "Ura e Lirë", P.I. Tekno projekt, K1, 10, Ap. 9, Tel:+355472078555, dekliaada@ipk@gmail.com, Tiranë

Titulli i projektit:
**STUDIM-PROJEKTIM:
"NDËRTIMI I RRUGËVE TË FSHATIT
GURRË E VOGËL"**

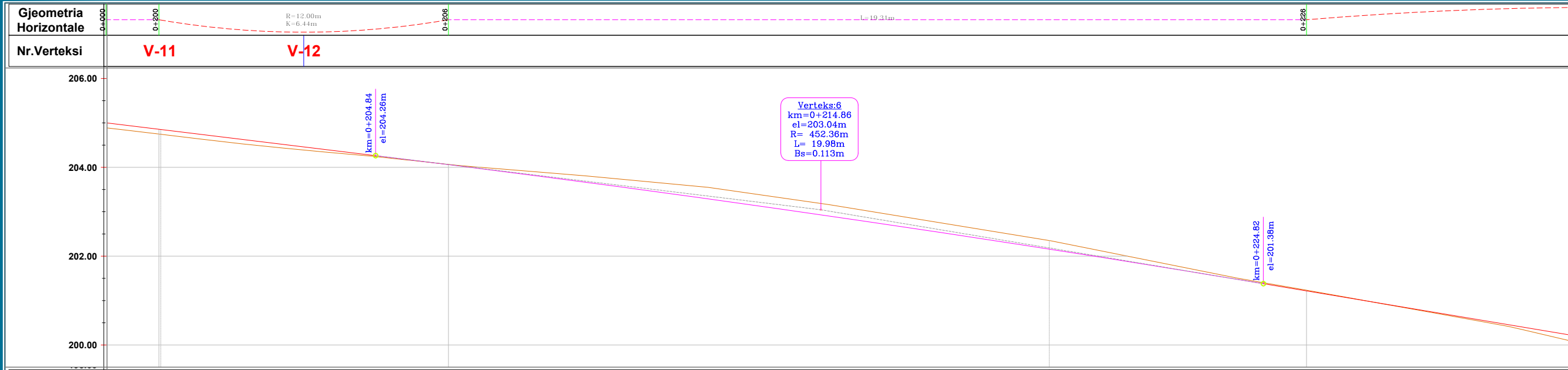
Emërtimi i vizatimit: **PROFILAT GJATËSORE**

Përshkrimi i Fazës: **PROJEKT - ZBATIM**

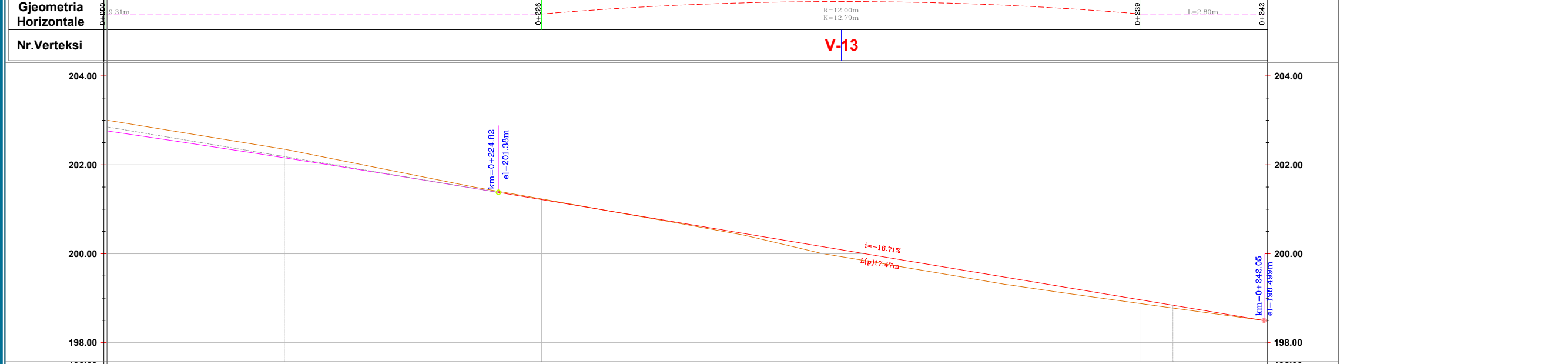

Shkalla: **1: 100** Data: **SHKURT 2023**

Nr. Licencë: **N. 5670/9** Nr. Flete: **08_24**


© KY VIZATIM ËSHË PRONË E "INSTITUTI DEKLIADA ALB" SH.P.K. EOPJIMI - SHUMËPËRIMI OSE SHPËRNDARJA NËDËRMEJ TË RETËVE TË KËTUJ DOKUMENTI JOSE TË CDJO PËJËSE TË TUJ PA LEJEN E MËPASHKËME ME SHKURIM TË "INSTITUTI DEKLIADA ALB" SH.P.K. ËSHË E NDALUAR.



CS-NR.		CS-11		CS-12
Distanca	Pjesore		20	
	Progresive	0+200		0+220
Kuota	Terreni	0+204.74		0+202.35
	Projektit	0+204.85		0+202.16
	Punes	0.11		-0.19



CS-NR.		CS-12		CS-13	CS-14
Distanca	Pjesore		20		2
	Progresive	0+220		0+240	0+242
Kuota	Terreni	0+202.35		0+198.78	0+198.84
	Projektit	0+202.16		0+198.64	0+198.78
	Punes	-0.19		0.06	



LEGJENDA

- NIVELETA E RRUGES
- TERRENI AKTUAL I RRUGES
- DIMENSIONIMI I NIVELETES

PËRSHKRIM:

Rrugët për rikonstruksion ndodhen në fshatin "Gurrë e Vogël", në Njësinë Administrative Petrelë, pjesë e Bashkisë Tiranë. Ojekti në studim përfshin aksat si më poshtë:

1. Aksi kryesor "Gurrë e Vogël" me gjatësi -**540.35ml**
2. Aksi "Gurrë e Vogël Vazhdim" me gjatësi -**197.31ml**
3. Aksi "Dega 1" me gjatësi - **176.96ml**
4. Aksi "Dega 2" me gjatësi - **173.16ml**
5. Aksi "Dega 3" me gjatësi - **102.99ml**
6. Aksi "Dega 4" me gjatësi - **38.06ml**
7. Aksi "Dega 5" me gjatësi - **242.08ml**
8. Aksi "Dega 6" me gjatësi - **58.21ml**

Projekti ka për qëllim rehabilitimin e akseve rrugore dhe rikualifikimin urban të hapësirës së sheshit qendror të Fshatit "Gurrë e Vogël", duke realizuar një hapësirë të përshatshme për banorët dhe automjetet.

REPUBLIKA E SHQIPËRISË

Porositës:

BASHKIA TIRANË
Sheshi Skënderbeu, Nr. 2, Kod postar 1001, Tiranë

Projektues:

DEKLIADA
INSTITUTI

"INSTITUTI DEKLIADA ALB" sh.p.k
Rruga "Ura e Urit", P.N. Tekno projekt, K1, 10, Ap. 9, Tel:+355672078555, dekliaada@ipk.al@gmail.com, Tiranë

Titulli i projektit:
**STUDIM-PROJEKTIM:
"NDËRTIMI I RRUGËVE TË FSHATIT
GURRË E VOGËL"**


Emërtimi i vizatimit: **PROFILAT GJATËSORE**

Përshkrimi i Fazës: **PROJEKT - ZBATIM**

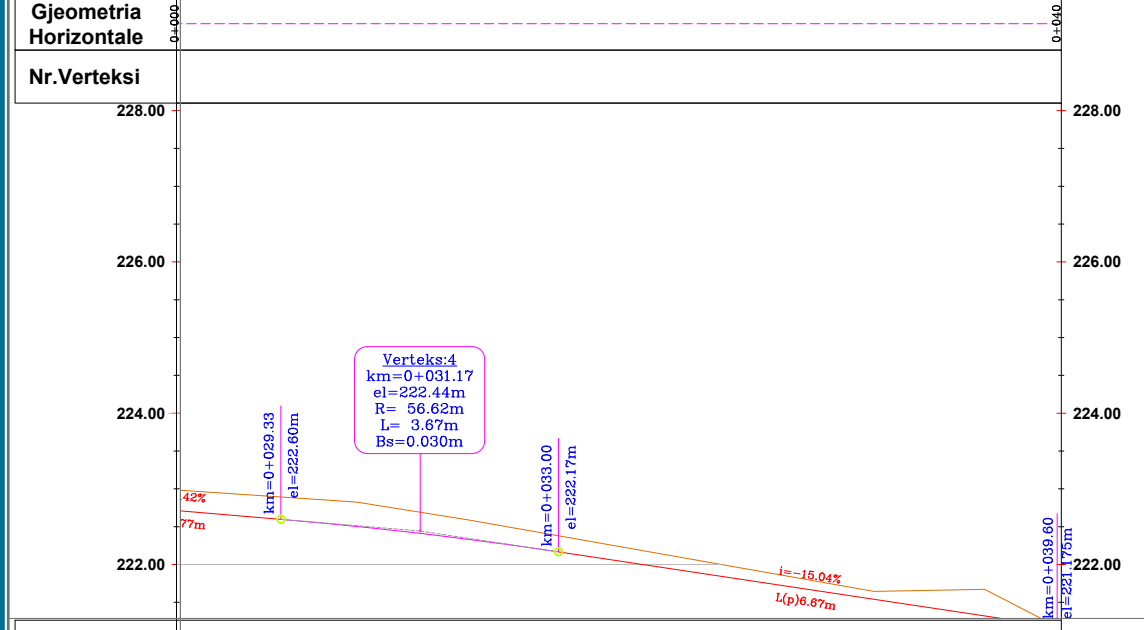
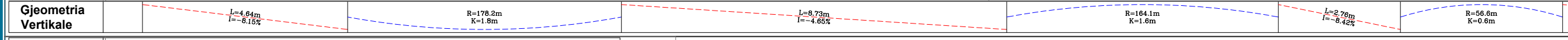
Shkalla: **1: 100** Data: **SHKURT 2023**

Nr. Licencë: **N. 5670/9** Nr. Flete: **08_25**

© KY VIZATIM ËSHTË PËRQIJE E "INSTITUTIT DEKLIADA ALB" SH.P.K. EOPJIMI - SHUMIFISHIMI OSE SHPËRNDARJA NËDRËMJET TË TRECËTË TË KËTUJ DOKUMENTI JOSE TË ÇDO PËJË TË TUJ PA LEJEN E MËPËRSHMË ME SHKURIM TË "INSTITUTIT DEKLIADA ALB" SH.P.K. ËSHTË E NDALUAR.



CS-NR.		CS-1	CS-2
Distanca	Pjesore	20	
	Progresive	0+000	
Kuota	Terreni	-0.38 - 223.25 - 223.63 - 0+020	
	Projektit		
	Punes		



CS-NR.		
Distanca	Pjesore	
	Progresive	
Kuota	Terreni	
	Projektit	
	Punes	



LEGJENDA

- NIVELETA E RRUGES
- TERRENI AKTUAL I RRUGES
- DIMENSIONIMI I NIVELETES

PËRSHKRIM:

Rrugët për rikonstruksion ndodhen në fshatin "Gurrë e Vogël", në Njësinë Administrative Petreë, pjesë e Bashkisë Tiranë. Ojëkti në studim përfshin aksët si më poshtë:

1. Aksë kryesor "Gurrë e Vogël" me gjatësi **-540.35ml**
- Degëzimet:
 2. Aksë "Gurrë e Vogël Vazhdim" me gjatësi **-197.31ml**
 3. Aksë "Dega 1" me gjatësi **-176.96ml**
 4. Aksë "Dega 2" me gjatësi **-173.16ml**
 5. Aksë "Dega 3" me gjatësi **-102.99ml**
 6. Aksë "Dega 4" me gjatësi **-38.06ml**
 7. Aksë "Dega 5" me gjatësi **-242.08ml**
 8. Aksë "Dega 6" me gjatësi **-58.21ml**

Projekti ka për qëllim rehabilitimin e akseve rrugore dhe rikualifikimin urban të hapësirës së sheshit qëndror të Fshatit "Gurrë e Vogël", duke realizuar një hapësirë të përshatshme për banorët dhe automjetet.

REPUBLIKA E SHQIPËRISË

Porositës:

BASHKIA TIRANË
Sheshi Skënderbeu, Nr.2, Kod postar 1001, Tiranë

Projektues:

DEKLIADA
INSTITUTI

"INSTITUTI DEKLIADA ALB" sh.p.k
Rruga "Ura e Lirë", P.N. Tetovo projekt, K1, 10, Ap. 9, Tel:+355472078555, dekliaada@ipk.com, Tirane

Titulli i projektit:

**STUDIM-PROJEKTIM:
"NDËRTIMI I RRUGËVE TË FSHATIT
GURRË E VOGËL"**

Emërtimi i vizatimit: PROFILAT GJATËSORE

Përshkrimi i Fazës: PROJEKT - ZBATIM

Shkalla: 1: 100 Data: SHKURT 2023

Nr. Licencë: N. 5670/9 Nr. Flete: 08_26

© KY VIZATIM ËSHË PRONË E "INSTITUTIT DEKLIADA-ALB" SH.P.K. KOPIJIMI, SHUMFISHIMI OSE SHPËRNDARJA NDRËMJET TË TRECËTË TË KËTËJ DOKUMENTI JOSE TË ÇDO PËJESË TË TËJ PA LEJEN E MËPASHKES ME SHKURIM TË "INSTITUTIT DEKLIADA-ALB" SH.P.K. ËSHË E NDALUAR.