

02.TOPOGRAFIA

PËRSHKRIM:

Rrugët për rikonstruksion ndodhen në fshatin "Gurrë e Vogël", në Njësinë Administrative Petrelë, pjesë e Bashkisë Tiranë.
Objekti në studim përfshin akset si më poshtë:

1. Aksi kryesor "Gurrë e Vogël" me gjatësi - **540.35ml**
2. Aksi "Gurrë e Vogël Vazhdim" me gjatësi - **197.31ml**
3. Aksi "Dega 1" me gjatësi - **176.96ml**
4. Aksi "Dega 2" me gjatësi - **173.16ml**
5. Aksi "Dega 3" me gjatësi - **102.99ml**
6. Aksi "Dega 4" me gjatësi - **38.06ml**
7. Aksi "Dega 5" me gjatësi - **242.08ml**
8. Aksi "Dega 6" me gjatësi - **58.21ml**

Projekti ka për qëllim rehabilitimin e akseve rugore dhe rikualifikimin urban të hapësirës së sheshit qendror të fshatit "Gurrë e Vogël", duke realizuar një hapësirë të përshatshme për banorët dhe automjetet.



REPUBLIKA E SHQIPËRISË

Porositës:



BASHKIA TIRANË

Sheshi Skënderbeu, Nr. 2, Kod postar 1001, Tiranë

Projektues:



Dekliada

"INSTITUTI DEKLIADA ALB" sh.p.k

Rruga "Ura e Lirë", P.I. Tekno-projekt, K1, 10, Ap. 9, Tel:+355472078555, dekliaada@shqip.com, Tiranë

Titulli i projektit:

STUDIM-PROJEKTIM:
"NDËRTIMI I RRUGËVE TË FSHATIT
GURRË E VOGËL"

Emërtimi i vizatimit: TOPOGRAFIA

Përshkrimi i Fazës: PROJEKT - ZBATIM









Shkalla: Data: SHKURT 2023

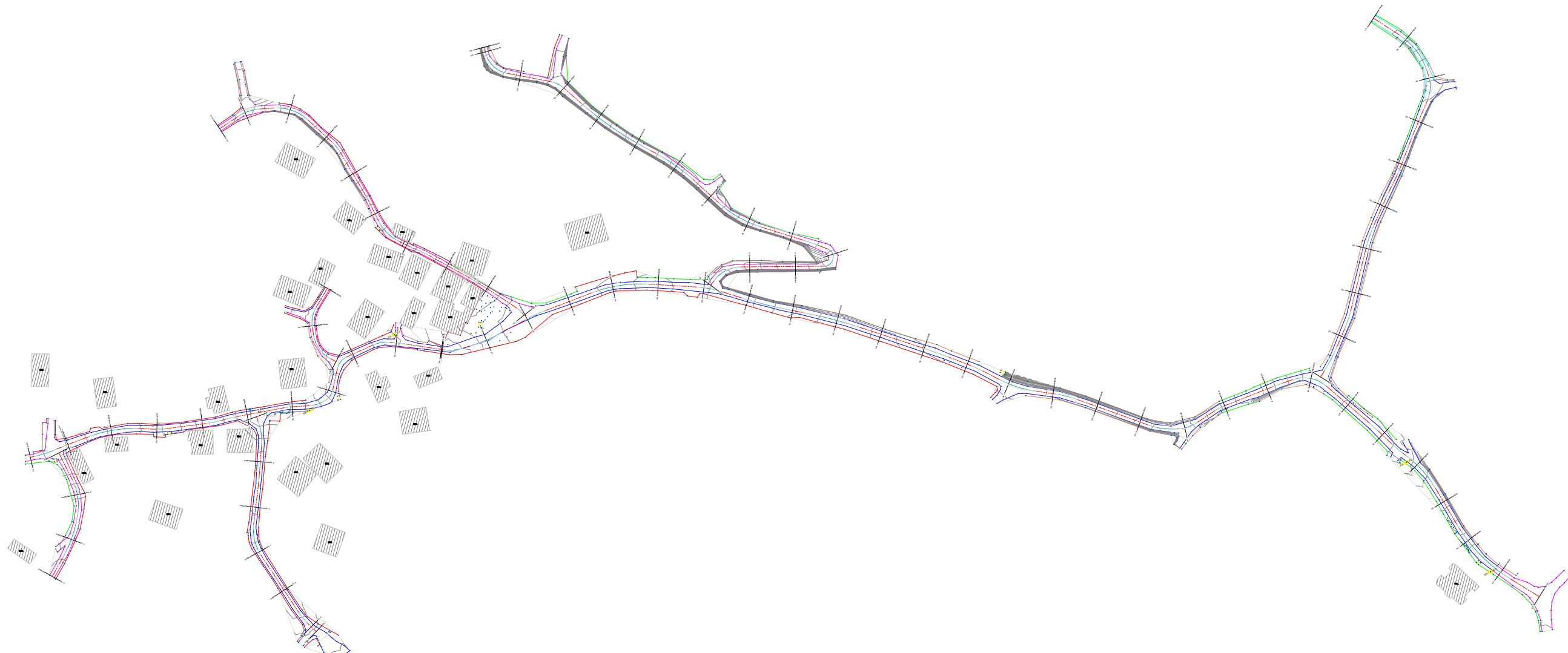
Nr. Licencë: N. 5670/9 Nr. Flete: 02_00

© KY VIZATIM ËSHË PRONË E "INSTITUTIT DEKLIADA-ALB" SH.P.K. EKPJMI - SHUMFISHMI OSE SHPËRNDARJA NDERMJET TË TRECËTËVE TË KËTUJ DOKUMENTI JOSE TË ÇDO PJESE TË TËJ PA LEJEN E MËPASHKES ME SHKURIM TË "INSTITUTIT DEKLIADA-ALB" SH.P.K. ËSHË E NDALUAR.



Legjenda:

-  *Asfalt i prishur*
-  *Shtrese betoni*
-  *Rruge kalldrem*
-  *Rrethim*
-  *Mur rrethues*
-  *Terren/Skarpate*
-  *Pusete*
-  *Shtylle elektrike*



PËRSHKRIM:

Rrugët për rikonstrukcion ndodhen në fshatin "Gurrë e Vogël", në Njësinë Administrative Petrelë, pjesë e Bashkisë Tiranë. Ojekti në studim përfshin akset si më poshtë:

1. Aksi kryesor "Gurrë e Vogël" me gjatësi - **540.35ml**
- Degëzimet:
 2. Aksi "Gurrë e Vogël Vazhdim" me gjatësi - **197.31ml**
 3. Aksi "Dega 1" me gjatësi - **176.96ml**
 4. Aksi "Dega 2" me gjatësi - **173.16ml**
 5. Aksi "Dega 3" me gjatësi - **102.99ml**
 6. Aksi "Dega 4" me gjatësi - **38.06ml**
 7. Aksi "Dega 5" me gjatësi - **242.08ml**
 8. Aksi "Dega 6" me gjatësi - **58.21ml**

Projekti ka për qëllim rehabilitimin e akseve rrugore dhe rikualifikimin urban të hapësirës së sheshit qendror të Fshatit "Gurrë e Vogël", duke realizuar një hapësirë të përshatshme për banorët dhe automjetet.



REPUBLIKA E SHQIPËRISË

Porositës:



BASHKIA TIRANË

Sheshi Shërbimit, Nr. 2, Kod postar 1001, Tiranë

Projektues:



Dekliada

"INSTITUTI DEKLIADA ALB" sh.p.k

Rruga "Ulcina e Lirë", P.I. Tekno projekt, K1, 10, Ap. 9, Tel: +355472078555, dekliaadalb@ipk@gmail.com, Tiranë

Titulli i projektit:

STUDIM-PROJEKTIM:
"NDËRTIMI I RRUGËVE TË FSHATIT
GURRË E VOGËL"


Emërtimi i vizatimit: TOPOGRAFIA

Përshkrimi i Fazës: PROJEKT - ZBATIM

Shkalla: 1: 2000 Data: SHKURT 2023

Nr. Licencë: N. 5670/9 Nr. Flete: 02_01

Aksi "Gurre e Vogel"



Legjenda:

-  Asfalt i prishur
-  Shtrese betoni
-  Rruge kalldrem
-  Rrethim
-  Mur rrethues
-  Terren/Skarpate
-  Pusete
-  Shtylle elektrike

PËRSHKRIM:

Rrugët për rikonstrukcion ndodhen në fshatin "Gurrë e Vogël", në Njësinë Administrative Petrelë, pjesë e Bashkisë Tiranë. Objekti në studim përfshin aksat si më poshtë:

1. Aksi kryesor "Gurrë e Vogël" me gjatësi - **540.35ml**
- Degëzimet:
 2. Aksi "Gurrë e Vogël Vazhdim" me gjatësi - **197.31ml**
 3. Aksi "Dega 1" me gjatësi - **176.96ml**
 4. Aksi "Dega 2" me gjatësi - **173.16ml**
 5. Aksi "Dega 3" me gjatësi - **102.99ml**
 6. Aksi "Dega 4" me gjatësi - **38.06ml**
 7. Aksi "Dega 5" me gjatësi - **242.08ml**
 8. Aksi "Dega 6" me gjatësi - **58.21ml**

Projekti ka për qëllim rehabilitimin e akseve rrugore dhe rikualifikimin urban të hapësirës së sheshit qëndror të fshatit "Gurrë e Vogël", duke realizuar një hapësirë të përshatshme për banorët dhe automjetet.



REPUBLIKA E SHQIPËRISË



BASHKIA TIRANË

Shehi Shërbime, Nr. 2, Kod postar 1001, Tiranë



Projektohet:
"INSTITUTI DEKLIADA ALB" sh.p.k
 Rruga "Ulcina e Lirë", P.I. Tekno projekt, K1.10, Ap. 9, Tel:+355472078555, dekliaada@ipk@gmail.com, Tiranë

Titulli i projektit:
**STUDIM-PROJEKTIM:
 "NDËRTIMI I RRUGËVE TË FSHATIT
 GURRË E VOGËL"**

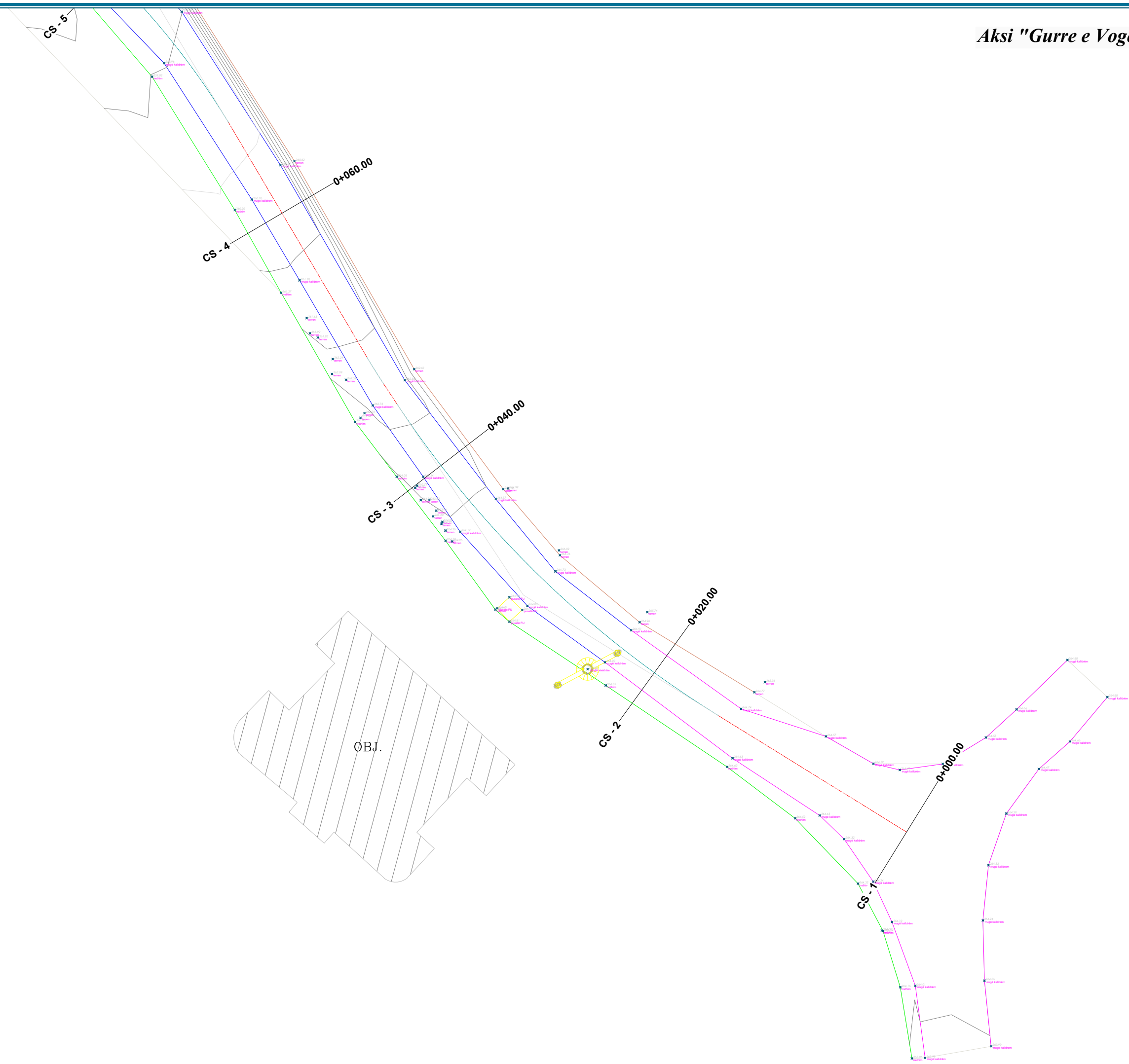
Emërtimi i vizatimit: TOPOGRAFIA

Përshkrimi i Fazës: PROJEKT - ZBATIM

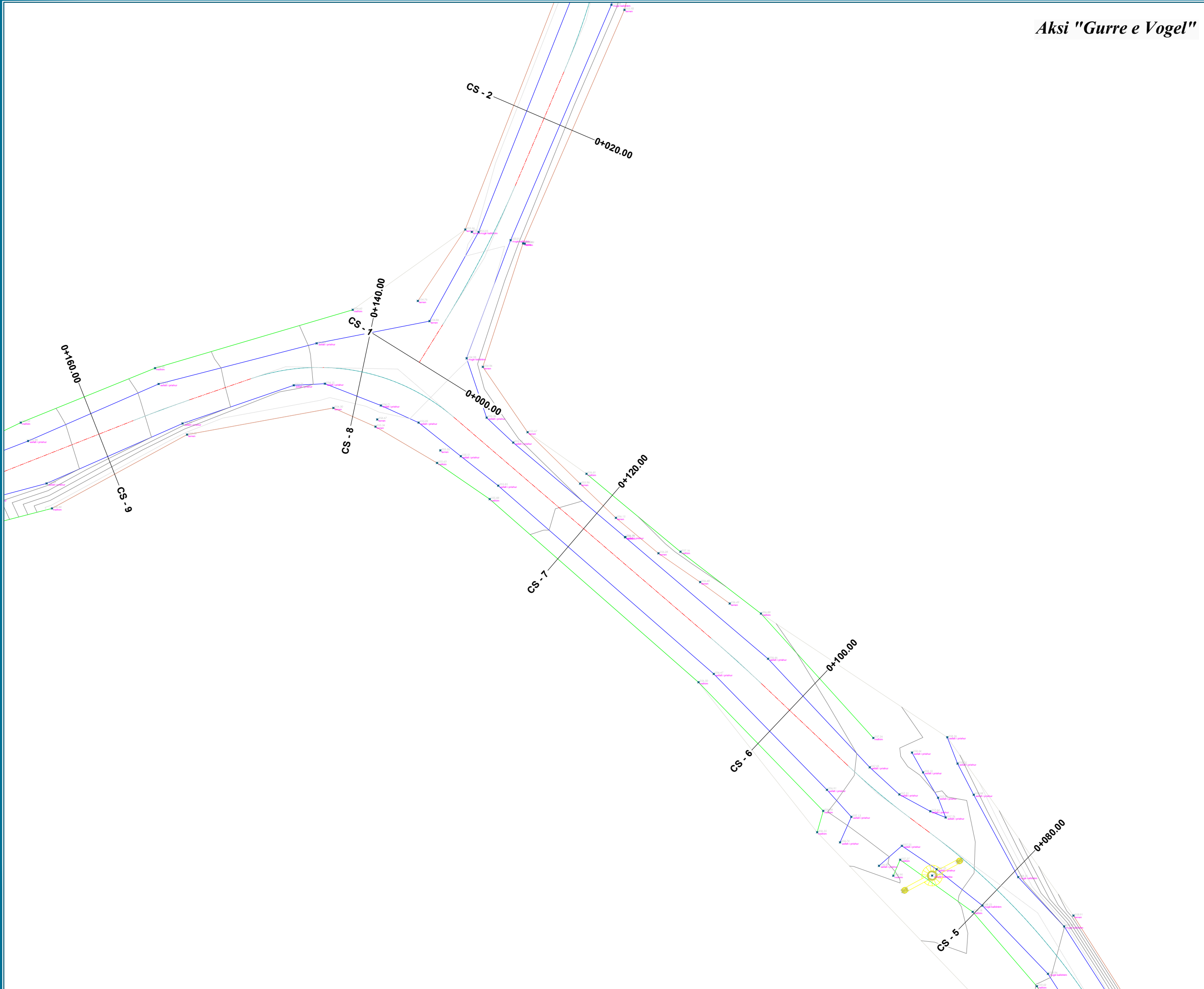

Shkalla: 1: 250 Data: SHKURT 2023

Nr. Licencë: N. 5670/9 Nr. Flete: 02_02

© KY VIZATIM ËSHË PRONË E "INSTITUTIT DEKLIADA-ALB" SH.P.K. EKPJ.MI - SHUMFISHMI OSE SHPËRNDARJAJA NDRËMJET TË RETRËVË TË KËTUJ DOKUMENTI JOSE TË ÇDO PJËSE TË TËJ PA LEJEN E MËPASHKËME ME SHKURIM TË "INSTITUTIT DEKLIADA-ALB" SH.P.K. ËSHË E NDALUAR.



Aksi "Gurre e Vogel"



Legjenda:

- Asfalt i prishur
- Shtrese betoni
- Rruge kalldrem
- Rrethim
- Mur rrethues
- Terren/Skarpate
- Pusete
- Shtylle elektrike

PËRSHKRIM:

Rrugët për rikonstrukcion ndodhen në fshatin "Gurrë e Vogël", në Njësinë Administrative Petrelë, pjesë e Bashkisë Tiranë. Ojkti në studim përfshin aksat si më poshtë:

1. Aksi kryesor "Gurrë e Vogël" me gjatësi - **540.35ml**
- Degëzimet:
2. Aksi "Gurrë e Vogël Vazhdim" me gjatësi - **197.31ml**
3. Aksi "Dega 1" me gjatësi - **176.96ml**
4. Aksi "Dega 2" me gjatësi - **173.16ml**
5. Aksi "Dega 3" me gjatësi - **102.99ml**
6. Aksi "Dega 4" me gjatësi - **38.06ml**
7. Aksi "Dega 5" me gjatësi - **242.08ml**
8. Aksi "Dega 6" me gjatësi - **58.21ml**

Projekti ka për qëllim rehabilitimin e akseve rrugore dhe rikualifikimin urban të hapësirës së sheshit qëndror të fshatit "Gurrë e Vogël", duke realizuar një hapësirë të përshatshme për banorët dhe automjetet.



Titulli i projektit:
**STUDIM-PROJEKTIM:
 "NDËRTIMI I RRUGËVE TË FSHATIT
 GURRË E VOGËL"**

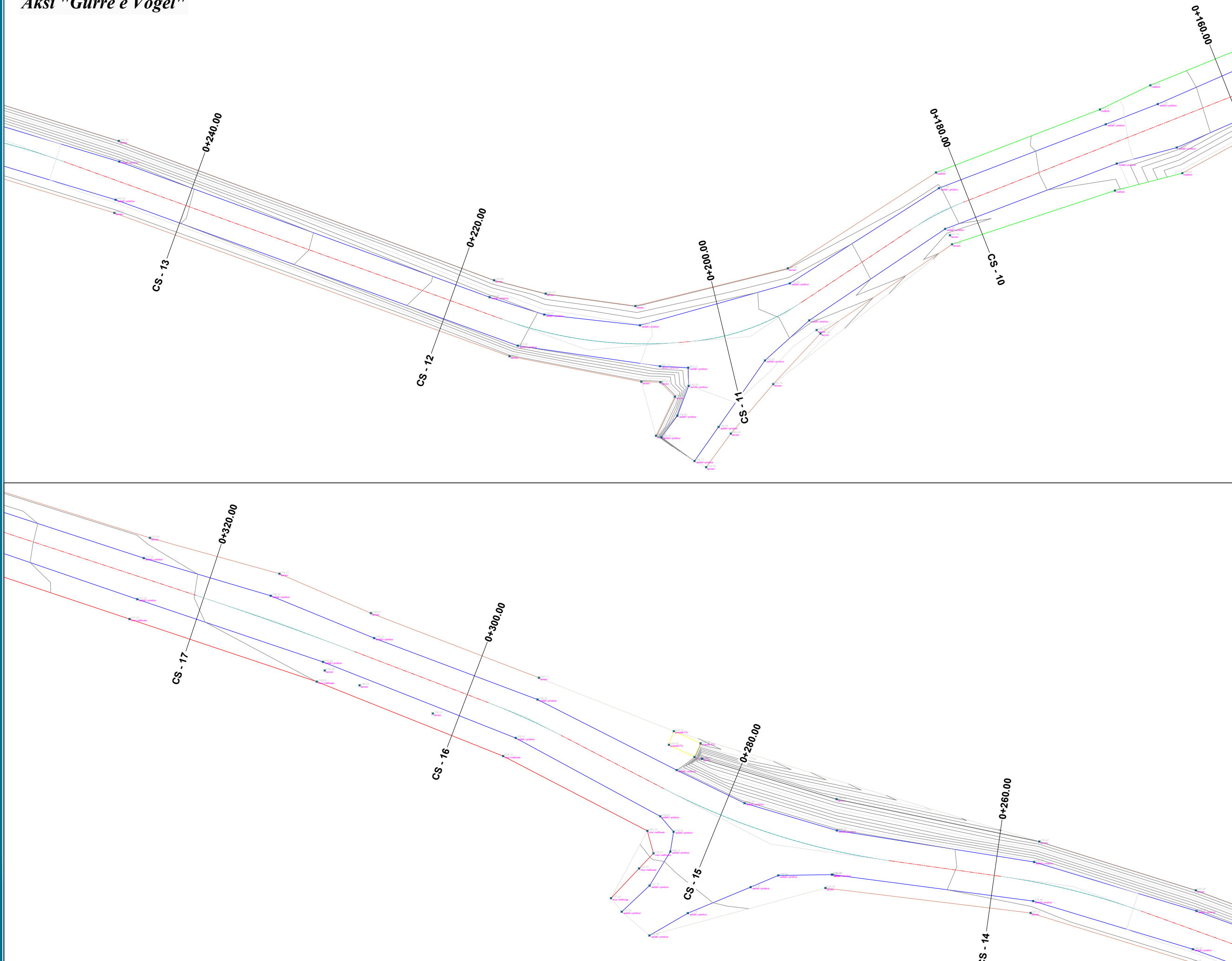

Emërtimi i vizatimit: **TOPOGRAFIA**
 Përshkrimi i Fazës: **PROJEKT - ZBATIM**

Shkalla: 1: 250 Data: SHKURT 2023









Nr. Licencë: N. 5670/9 Nr. Flete: 02_03

© KY VIZATIM ËSHË PRONË E "INSTITUTIT DEKLIADA-ALB" SH.P.K. EKPJIMI - SHUMFISHMI OSE SHPËRNDARJA NËDRAMJET TË TRETËVE TË KËTUJ DOKUMENTI JOSE TË ÇDO PËJESË TË TUJ PA LEJEN E MËPËRSHMË ME SHKRIM TË "INSTITUTIT DEKLIADA-ALB" SH.P.K. ËSHË E NDALUAR.

Aksi "Gurre e Vogel"



Legjenda:

-  Asfalt i prishur
-  Shtrese betoni
-  Rruge kalldrem
-  Rrethim
-  Mur rrethues
-  Terren/Skarpate
-  Pusete
-  Shtylle elektrike

PËRSHKRIM:

Rrugët për rikonstruksion ndodhen në fshatin "Gurrë e Vogël", në Njësinë Administrative Petrelë, pjesë e Bashkisë Tiranë. Ojekti në studim përfshin akset si më poshtë:

1. Aksi kryesor "Gurrë e Vogël" me gjatësi - **540.35ml**
2. Aksi "Gurrë e Vogël Vazhdim" me gjatësi - **197.31ml**
3. Aksi "Dega 1" me gjatësi - **176.96ml**
4. Aksi "Dega 2" me gjatësi - **173.16ml**
5. Aksi "Dega 3" me gjatësi - **102.99ml**
6. Aksi "Dega 4" me gjatësi - **38.06ml**
7. Aksi "Dega 5" me gjatësi - **242.08ml**
8. Aksi "Dega 6" me gjatësi - **58.21ml**

Projekti ka për qëllim rehabilitimin e akseve rrugore dhe rikualifikimin urban të hapësirës së sheshit qëndror të fshatit "Gurrë e Vogël", duke realizuar një hapësirë të përshatshme për banorët dhe automjetet.



Titulli i projektit:
**STUDIM-PROJEKTIM:
"NDËRTIMI I RRUGËVE TË FSHATIT
GURRË E VOGËL"**

Emërtimi i vizatimit: **TOPOGRAFIA**


Përshkrimi i Fazës: **PROJEKT - ZBATIM**

Shkalla: 1: 250 Data: SHKURT 2023



Nr. Licencë: N. 5670/9 Nr. Flete: 02_04

SH.KY VIZATIM ËSHË PRONË E "INSTITUTIT DEKLIADA-ALB" SH.P.K. EKPJ.M. SHUMFISHMI OSE SHPËRNDARJA NËDRUMJET TË TËREJVE TË KËTUJ DOKUMENTI JOSE TË ÇDO P.J.ËSE TË TËJ PA LEJEN E MËPASHKME ME SHKURIM TË "INSTITUTIT DEKLIADA-ALB" SH.P.K. ËSHË E NDALUAR.

**Aksi "Gurre e Vogel"
+"Dega 5"**



Legjenda:

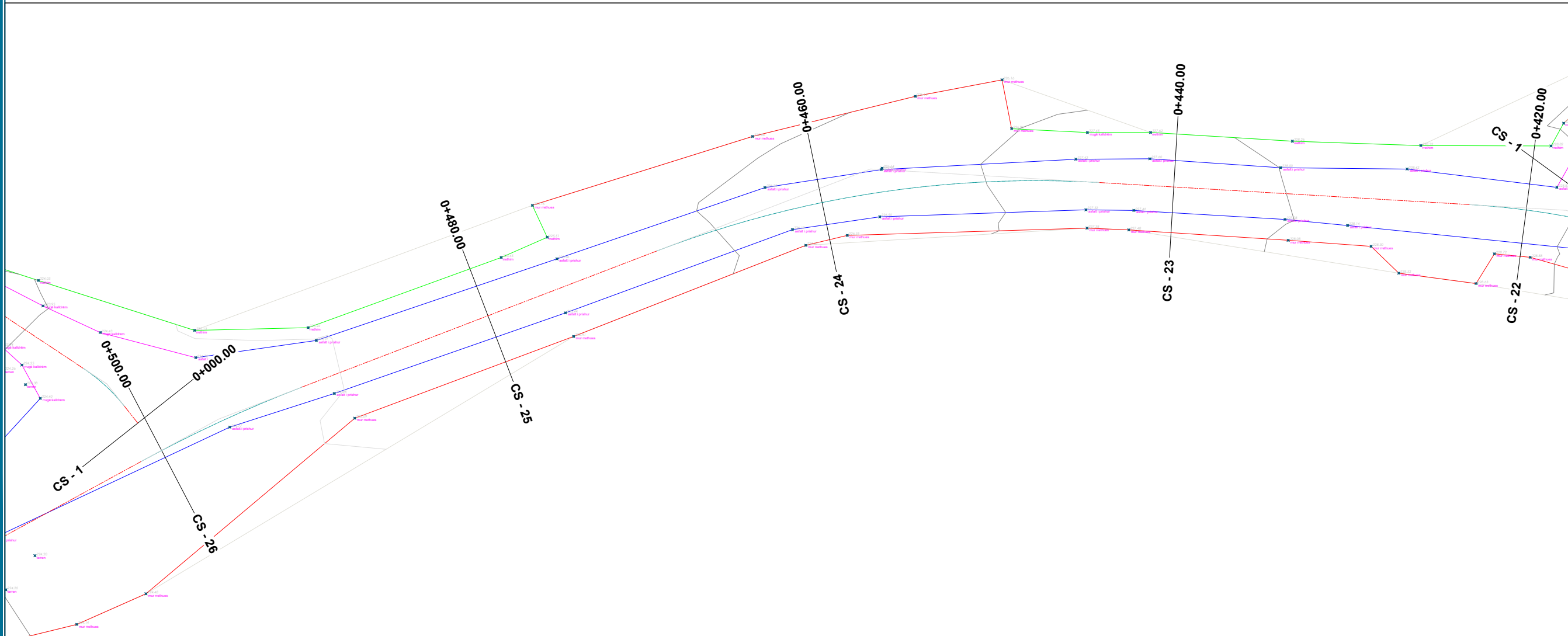
-  *Asfalt i prishur*
-  *Shtrese betoni*
-  *Rruge kalldrem*
-  *Rrethim*
-  *Mur rrethues*
-  *Terren/Skarpate*
-  *Pusete*
-  *Shtylle elektrike*

PËRSHKRIM:

Rrugët për rikonstrukcion ndodhen në fshatin "Gurrë e Vogël", në Njësinë Administrative Petrelë, pjesë e Bashkisë Tiranë. Ojekti në studim përfshin akset si më poshtë:

1. Aksi kryesor "Gurrë e Vogël" me gjatësi - **540.35ml**
2. Aksi "Gurrë e Vogël Vazhdim" me gjatësi - **197.31ml**
3. Aksi "Dega 1" me gjatësi - **176.96ml**
4. Aksi "Dega 2" me gjatësi - **173.16ml**
5. Aksi "Dega 3" me gjatësi - **102.99ml**
6. Aksi "Dega 4" me gjatësi - **38.06ml**
7. Aksi "Dega 5" me gjatësi - **242.08ml**
8. Aksi "Dega 6" me gjatësi - **58.21ml**

Projekti ka për qëllim rehabilitimin e akseve rrugore dhe rikualifikimin urban të hapësirës së sheshit qëndror të Fshatit "Gurrë e Vogël", duke realizuar një hapësirë të përshatshme për banorët dhe automjetet.



Titulli i projektit:
**STUDIM-PROJEKTIM:
"NDËRTIMI I RRUGËVE TË FSHATIT
GURRË E VOGËL"**

Emërtimi i vizatimit: **TOPOGRAFIA**

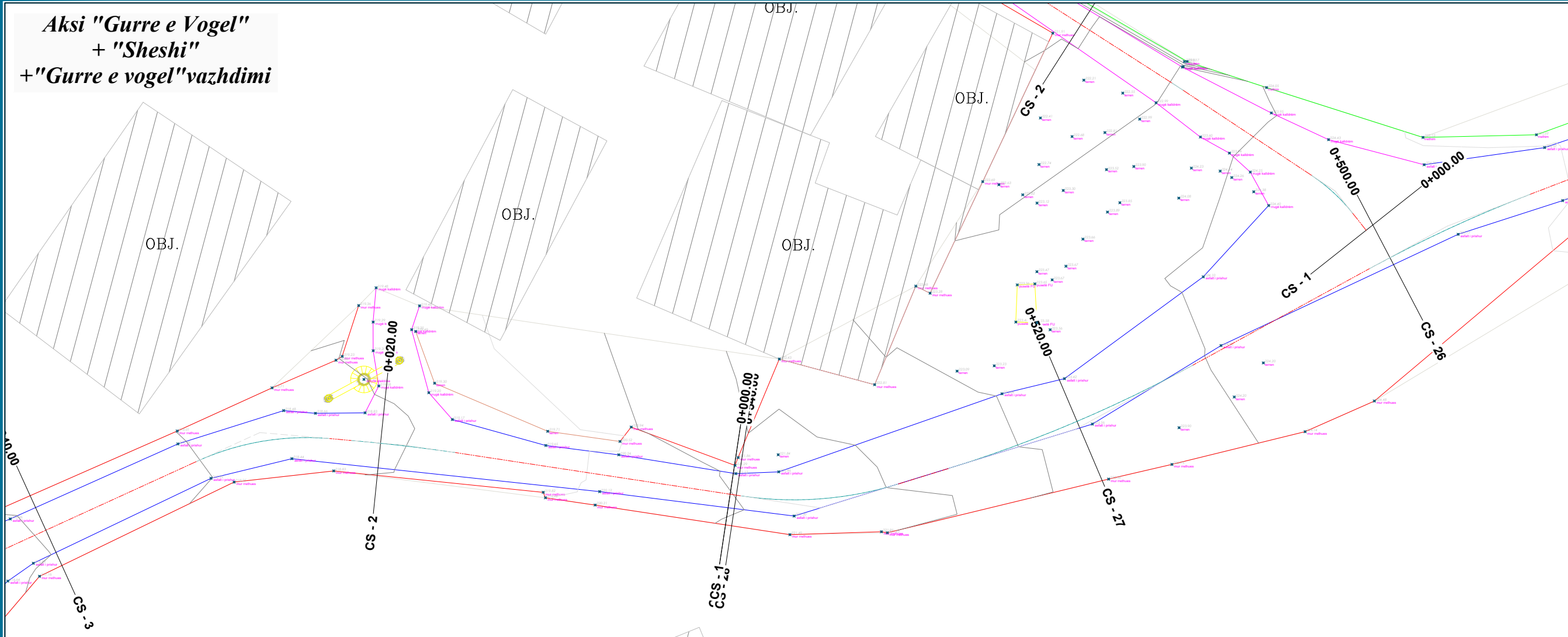
Përshkrimi i Fazës: **PROJEKT - ZBATIM**

Shkalla: 1: 250 Data: SHKURT 2023

Nr. Licencë: N. 5670/9 Nr. Flete: 02_05

© KY VIZATIM ËSHË PRONË E "INSTITUTIT DEKLIADA-ALB" SH.P.K. KOPJIMI, SHRIMPËSHIMI OSE SHPËRNDARJA NDERMJET TË TRETËVE TË KËRËJ DOKUMENTI JOSE TË ÇDO PËJESË TË TËJ PA LEJEN E MËPASHKME ME SHIKIM TË "INSTITUTIT DEKLIADA-ALB" SH.P.K. ËSHË E NDALUAR.

**Aksi "Gurre e Vogel"
+ "Sheshi"
+"Gurre e vogel" vazhdimi**



Legjenda:

- Asfalt i prishur*
- Shtrese betoni*
- Rruge kalldrem*
- Rrethim*
- Mur rrethues*
- Terren/Skarpate*
- Pusete*
- Shtylle elektrike*

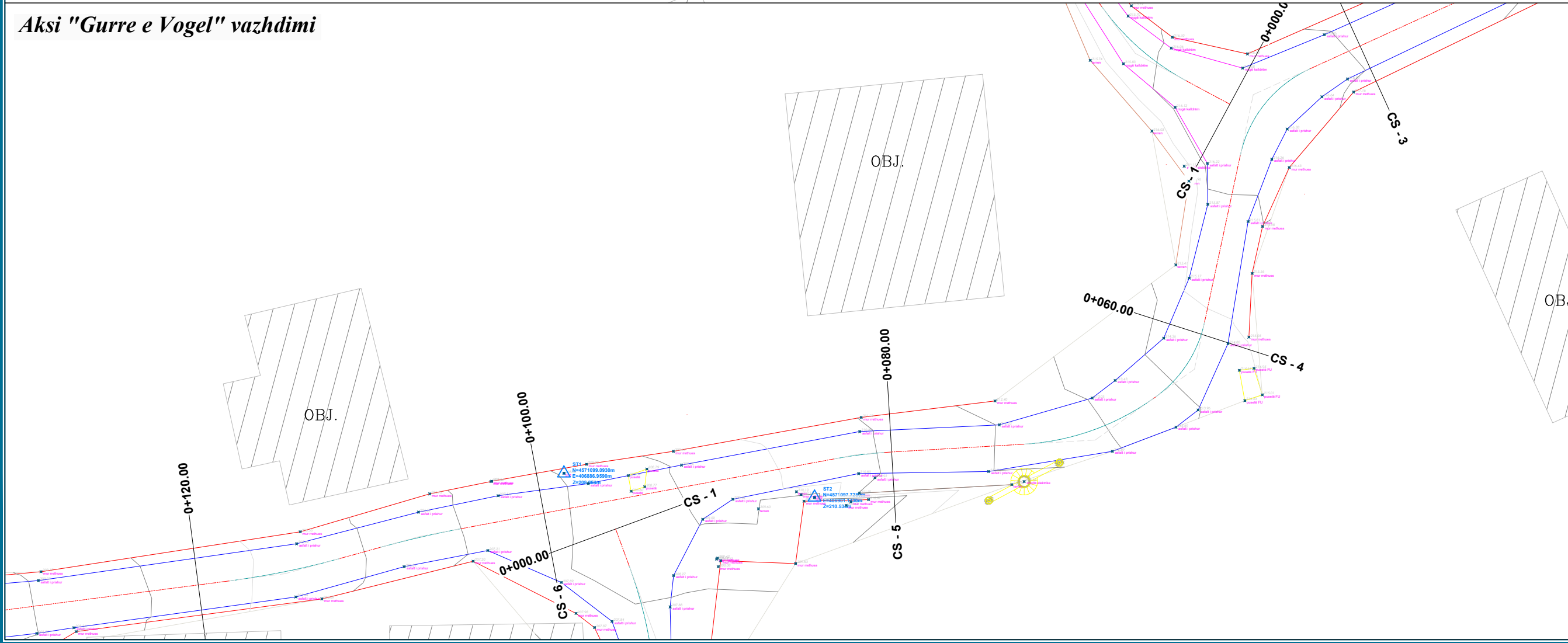
PËRSHKRIM:

Rrugët për rikonstruksion ndodhen në fshatin "Gurrë e Vogël", në Njësinë Administrative Petrelë, pjesë e Bashkisë Tiranë.
Objekti në studim përfshin aksat si më poshtë:

1. Aksi kryesor "Gurrë e Vogël" me gjatësi - **540.35ml**
2. Aksi "Gurrë e Vogël Vazhdim" me gjatësi - **197.31ml**
3. Aksi "Dega 1" me gjatësi - **176.96ml**
4. Aksi "Dega 2" me gjatësi - **173.16ml**
5. Aksi "Dega 3" me gjatësi - **102.99ml**
6. Aksi "Dega 4" me gjatësi - **38.06ml**
7. Aksi "Dega 5" me gjatësi - **242.08ml**
8. Aksi "Dega 6" me gjatësi - **58.21ml**

Projekti ka për qëllim rehabilitimin e akseve rugore dhe rikualifikimin urban të hapësirës së sheshit qëndror të fshatit "Gurrë e Vogël", duke realizuar një hapësirë të përshatshme për banorët dhe automjetet.

Aksi "Gurre e Vogel" vazhdimi



Titulli i projektit:
**STUDIM-PROJEKTIM:
"NDËRTIMI I RRUGËVE TË FSHATIT
GURRË E VOGËL"**

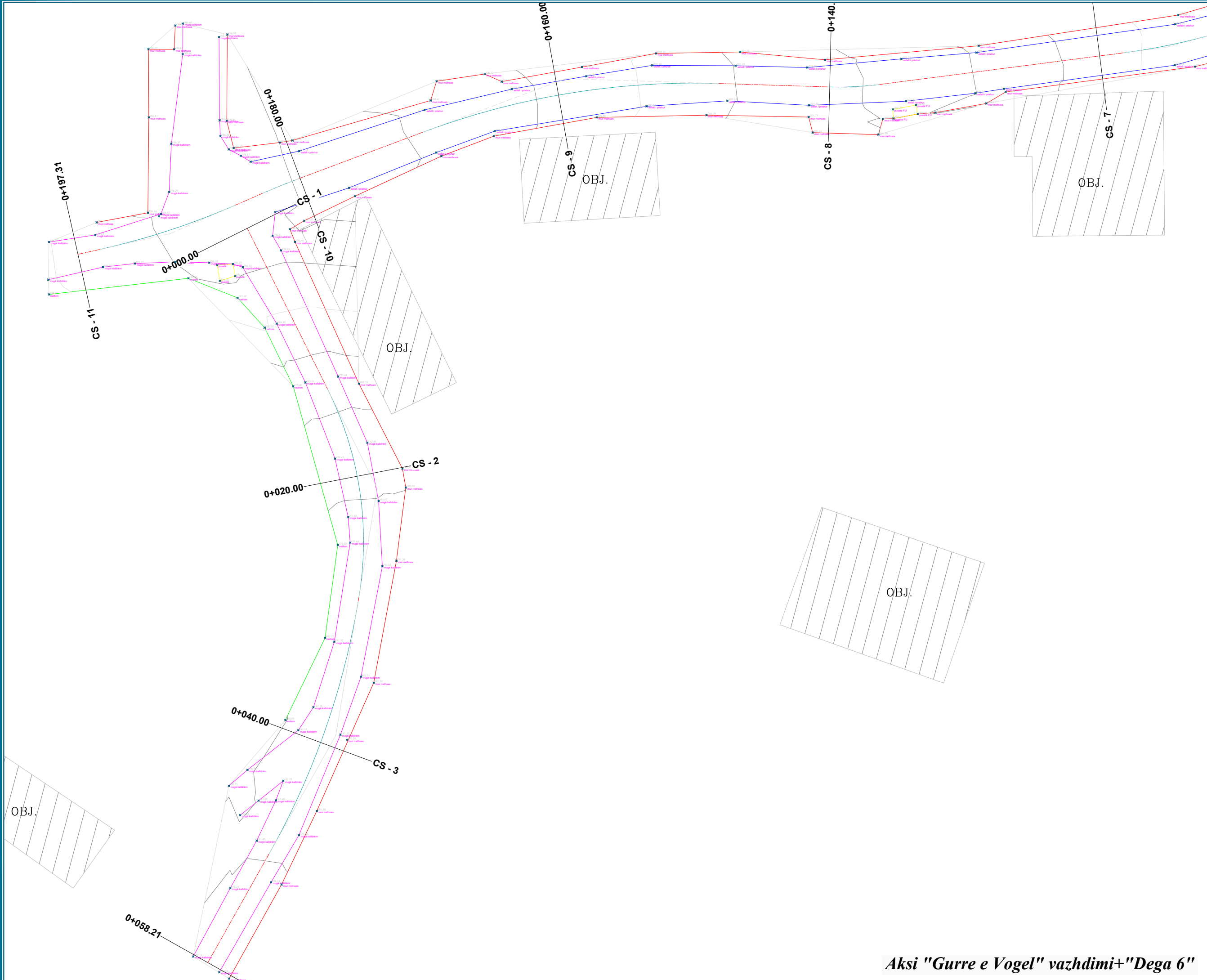
Emërtimi i vizatimit: **TOPOGRAFIA**

Përshkrimi i Fazës: **PROJEKT - ZBATIM**






Shkalla: 1: 250 Data: SHKURT 2023

Nr. Licencë: N. 5670/9 Nr. Flete: 02_06

© KY VIZATIM ËSHTË PRONË E "INSTITUTIT DEKLIADA-ALB" SH.P.K. EOPJIMI - SHUMFISHIMI OSE SHPËRNDARJA NËDRUMJET TË RRETYEVE TË KËTUJ DOKUMENTI JOSE TË CDPO P.JESE TË TUJ PA LEJEN E MËPËRSHMË ME SHKRIJA TË "INSTITUTIT DEKLIADA-ALB" SH.P.K. ËSHTË E NDALUAR.



Legjenda:

-  *Asfalt i prishur*
-  *Shtrese betoni*
-  *Rruge kalldrem*
-  *Rrethim*
-  *Mur rrethues*
-  *Terren/Skarpate*
-  *Pusete*
-  *Shtylle elektrike*

PËRSHKRIM:

Rrugët për rikonstruksion ndodhen në fshatin "Gurrë e Vogël", në Njësinë Administrative Petrelë, pjesë e Bashkisë Tiranë. Ojekti në studim përfshin aksat si më poshtë:

1. Aksi kryesor "Gurrë e Vogël" me gjatësi - **540.35ml**
- Degëzimet:
 2. Aksi "Gurrë e Vogël Vazhdim" me gjatësi - **197.31ml**
 3. Aksi "Dega 1" me gjatësi - **176.96ml**
 4. Aksi "Dega 2" me gjatësi - **173.16ml**
 5. Aksi "Dega 3" me gjatësi - **102.99ml**
 6. Aksi "Dega 4" me gjatësi - **38.06ml**
 7. Aksi "Dega 5" me gjatësi - **242.08ml**
 8. Aksi "Dega 6" me gjatësi - **58.21ml**

Projekti ka për qëllim rehabilitimin e akseve rrugore dhe rikualifikimin urban të hapësirës së sheshit qendror të fshatit "Gurrë e Vogël", duke realizuar një hapësirë të përshatshme për banorët dhe automjetet.



TITULLI I PROJEKTIT:
 STUDIM-PROJEKTIM:
 "NDËRTIMI I RRUGËVE TË FSHATIT GURRË E VOGËL"

Emërtimi i vizatimit: TOPOGRAFIA

Përshkrimi i Fazës: PROJEKT - ZBATIM

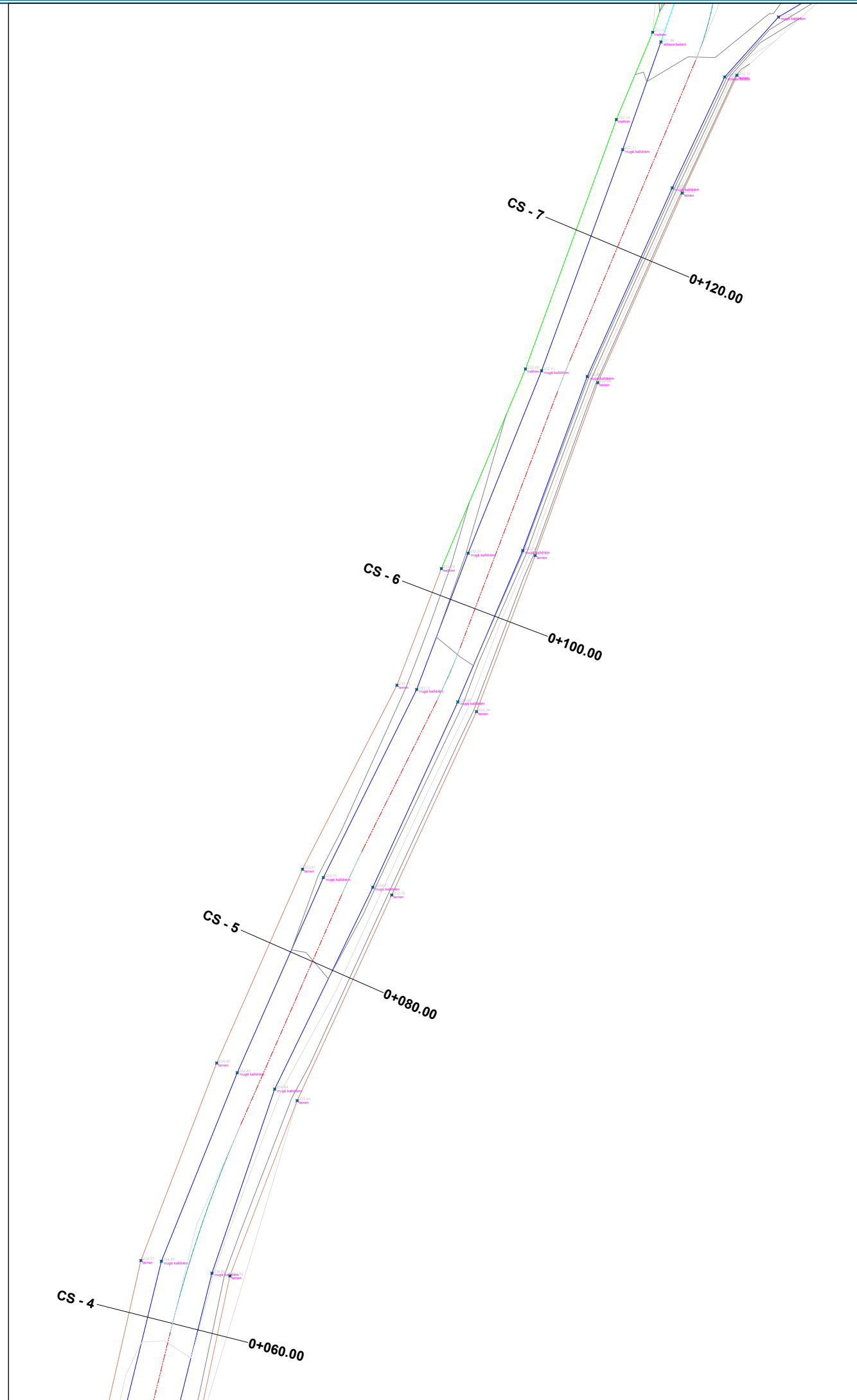

Shkalla: 1: 250 Data: SHKURT 2023

Nr. Licencë: N. 5670/9 Nr. Flete: 02_07







Aksi "Gurre e Vogël" vazhdimi+"Dega 6"

© KY VIZATIM ËSHË PRONË E "INSTITUTIT DEKLIADA-ALB" SH.P.K. KOPJIMI, SHIFRIMIMI OSE SHPËRNDARJA NDERMJET TË TRECËTËVE TË KËTUJ DOKUMENTI JOSE TË CDO PJESE TË TËJ PA LEJEN E MËPASHKME ME SHKURIM TË "INSTITUTIT DEKLIADA-ALB" SH.P.K. ËSHË E NDALUAR.

Aksi "Dega 1"



Legjenda:

-  Asfalt i prishur
-  Shtrese betoni
-  Rruge kalldrem
-  Rrethim
-  Mur rrethues
-  Terren/Skarpate
-  Pusete
-  Shtylle elektrike

PËRSHKRIM:

Rrugët për rikonstrukcion ndodhen në fshatin "Gurrë e Vogël", në Njësinë Administrative Petrelë, pjesë e Bashkisë Tiranë. Objekti në studim përfshin aksat si më poshtë:

1. Aksi kryesor "Gurrë e Vogël" me gjatësi - **540.35ml**
2. Aksi "Gurrë e Vogël Vazhdim" me gjatësi - **197.31ml**
3. Aksi "Dega 1" me gjatësi - **176.96ml**
4. Aksi "Dega 2" me gjatësi - **173.16ml**
5. Aksi "Dega 3" me gjatësi - **102.99ml**
6. Aksi "Dega 4" me gjatësi - **38.06ml**
7. Aksi "Dega 5" me gjatësi - **242.08ml**
8. Aksi "Dega 6" me gjatësi - **58.21ml**

Projekti ka për qëllim rehabilitimin e akseve rrugore dhe rikualifikimin urban të hapësirës së sheshit qëndror të fshatit "Gurrë e Vogël", duke realizuar një hapësirë të përshatshme për banorët dhe automjetet.



REPUBLIKA E SHQIPËRISË

Porositës:



BASHKIA TIRANË
Sheshi Sërkëndej, Nr. 2, Kod postar 1001, Tiranë

Projektues:



"INSTITUTI DEKLIADA ALB" sh.p.k
Rruga "Ulcina e Ure", P.N. Tërbunë, Tiranë, K1, 10, Ap. 9, Tel: +355472078555, dekliaada@ipk.al@gmail.com, Tiranë

Titulli i projektit:

STUDIM-PROJEKTIM:
"NDËRTIMI I RRUGËVE TË FSHATIT GURRË E VOGËL"

Emërtimi i vizatimit: TOPOGRAFIA

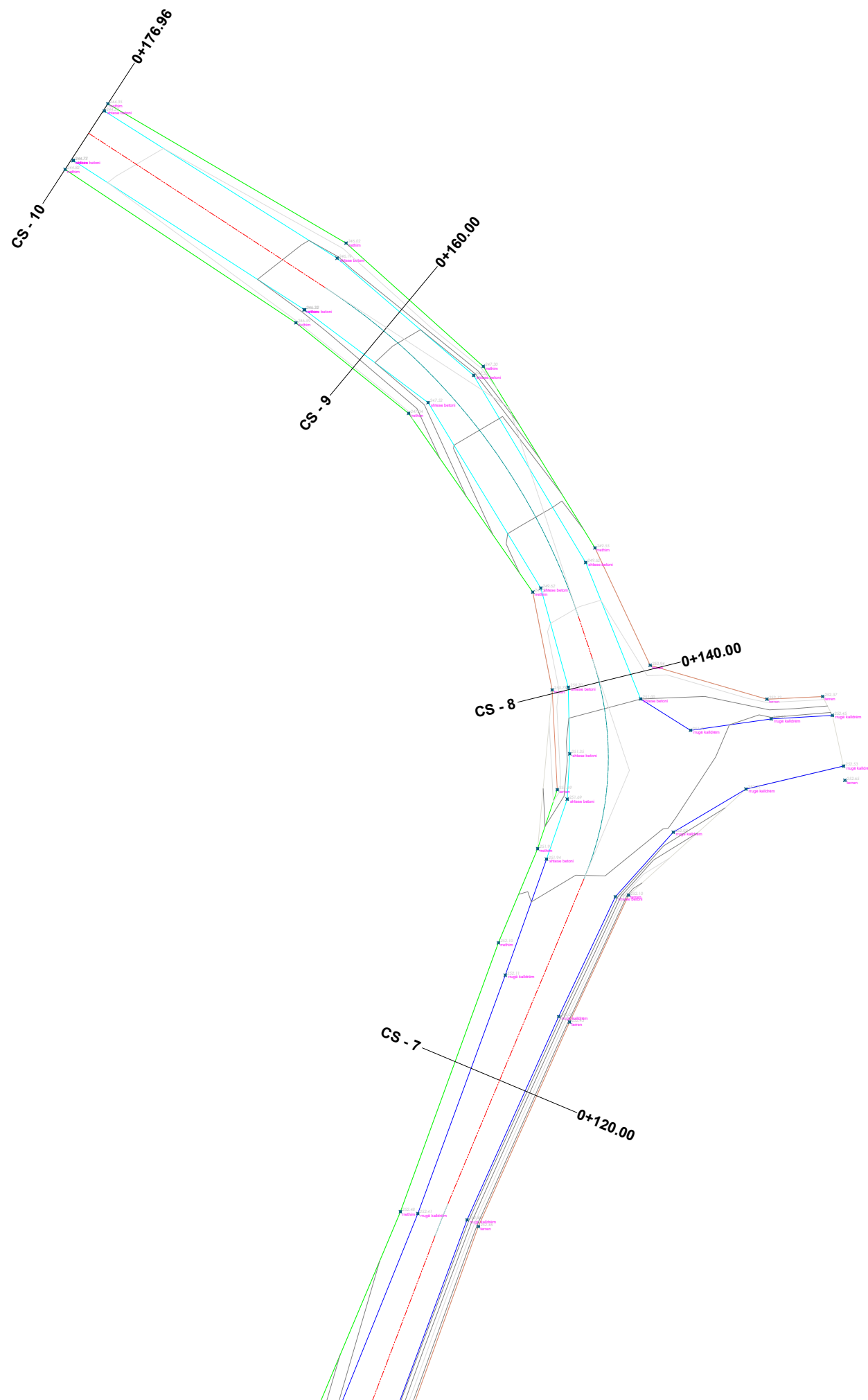
Përshkrimi i Fazës: PROJEKT - ZBATIM

Shkalla: 1: 250 Data: SHKURT 2023


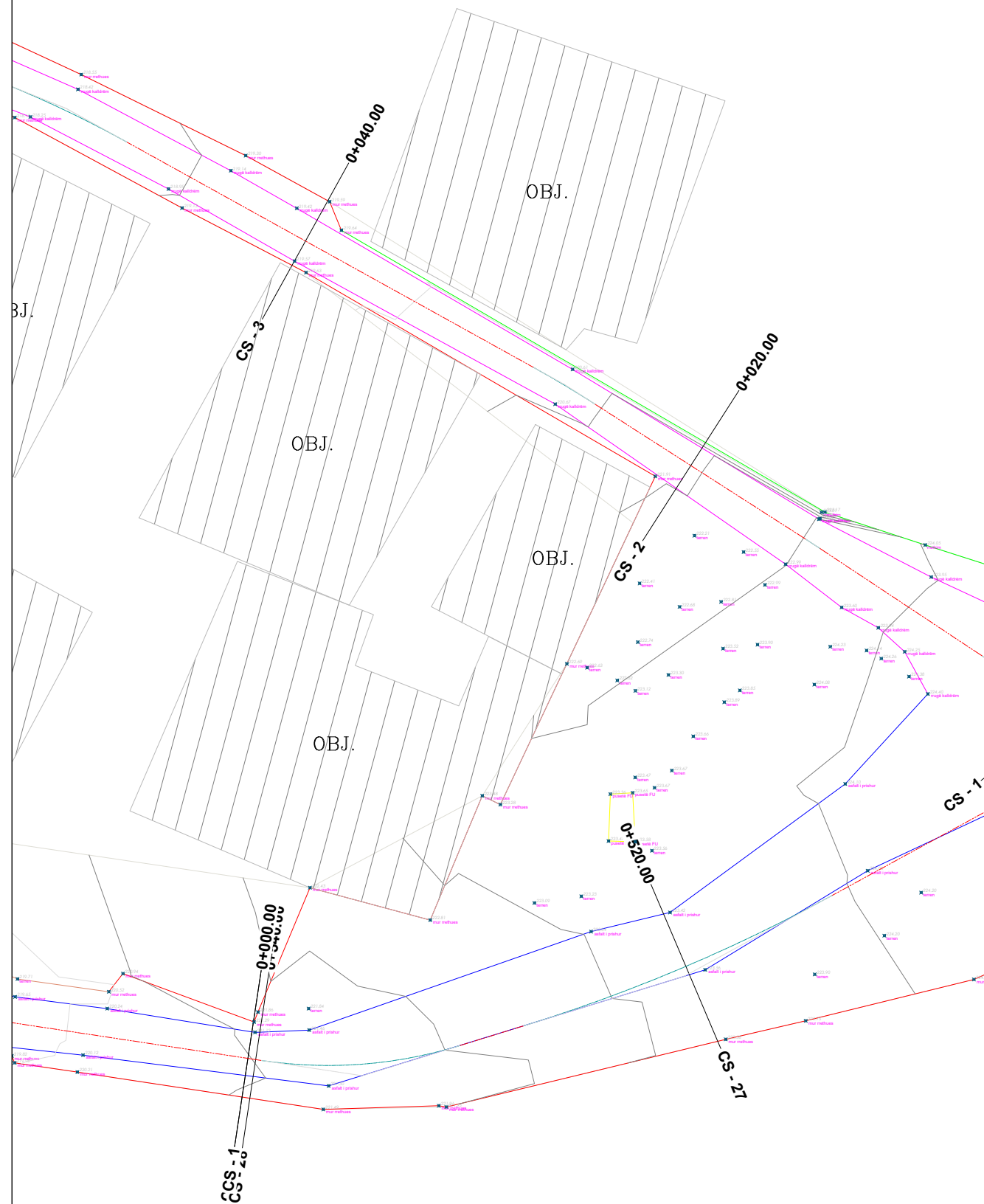
Nr. Licencë: N. 5670/9 Nr. Flete: 02_08

© KY VIZATIM ËSHË PRONË E "INSTITUTIT DEKLIADA-ALB" SH.P.K. KOPJIMI, SHUMFISHIMI OSE SHPËRNDARJA NDERMJET TË TRETËVE TË KËRËJ DOKUMENTI JOSE TË CDO PJESE TË TËJ PA LEJEN E MËPASHME ME SHKURIM TË "INSTITUTIT DEKLIADA-ALB" SH.P.K. ËSHË E NDALUAR.









Aksi "Dega 1"



Aksi "Dega 2"



Legjenda:

-  Asfalt i prishur
-  Shtrese betoni
-  Rruge kalldrem
-  Rrethim
-  Mur rrethues
-  Terren/Skarpate
-  Pusete
-  Shtylle elektrike

PËRSHKRIM:

Rrugët për rikonstrukcion ndodhen në fshatin "Gurrë e Vogël", në Njësinë Administrative Petrelë, pjesë e Bashkisë Tiranë. Ojeksi në studim përfshin aksat si më poshtë:

1. Aksi kryesor "Gurrë e Vogël" me gjatësi - **540.35ml**
2. Aksi "Gurrë e Vogël Vazhdim" me gjatësi - **197.31ml**
3. Aksi "Dega 1" me gjatësi - **176.96ml**
4. Aksi "Dega 2" me gjatësi - **173.16ml**
5. Aksi "Dega 3" me gjatësi - **102.99ml**
6. Aksi "Dega 4" me gjatësi - **38.06ml**
7. Aksi "Dega 5" me gjatësi - **242.08ml**
8. Aksi "Dega 6" me gjatësi - **58.21ml**

Projekti ka për qëllim rehabilitimin e akseve rrugore dhe rikualifikimin urban të hapësirës së sheshit qëndror të fshatit "Gurrë e Vogël", duke realizuar një hapësirë të përshatshme për banorët dhe automjetet.



REPUBLIKA E SHQIPËRISË

Porositës:



BASHKIA TIRANË

Projektues:



"INSTITUTI DEKLIADA ALB" sh.p.k

Titulli i projektit:

STUDIM-PROJEKTIM:
"NDËRTIMI I RRUGËVE TË FSHATIT GURRË E VOGËL"

Emërtimi i vizatimit: TOPOGRAFIA

Përshkrimi i Fazës: PROJEKT - ZBATIM

Shkalla: 1: 250 Data: SHKURT 2023








Nr. Licencë: N. 5670/9 Nr. Flete: 02_09

© KY VIZATIM ËSHË PRONË E "INSTITUTIT DEKLIADA-ALB" SH.P.K. EKPJ.M. - SHUMFISHMI OSE SHPËRNDARJA NËDRUMJET TË RETRËVË TË KËTUJ DOKUMENTI JOSE TË CD/O PËJË TË TUJ PA LEJEN E MËPËRSHMË ME SHKURIM TË "INSTITUTIT DEKLIADA-ALB" SH.P.K. ËSHË E NDALUAR.

Aksi "Dega 2"



Legjenda:

-  Asfalt i prishur
-  Shtrese betoni
-  Rruge kalldrem
-  Rrethim
-  Mur rrethues
-  Terren/Skarpate
-  Pusete
-  Shtylle elektrike

PËRSHKRIM:

Rrugët për rikonstrukcion ndodhen në fshatin "Gurrë e Vogël", në Njësinë Administrative Petrelë, pjesë e Bashkisë Tiranë. Objekti në studim përfshin aksat si më poshtë:

1. Aksi kryesor "Gurrë e Vogël" me gjatësi - **540.35ml**
2. Aksi "Gurrë e Vogël Vazhdim" me gjatësi - **197.31ml**
3. Aksi "Dega 1" me gjatësi - **176.96ml**
4. Aksi "Dega 2" me gjatësi - **173.16ml**
5. Aksi "Dega 3" me gjatësi - **102.99ml**
6. Aksi "Dega 4" me gjatësi - **38.06ml**
7. Aksi "Dega 5" me gjatësi - **242.08ml**
8. Aksi "Dega 6" me gjatësi - **58.21ml**

Projekti ka për qëllim rehabilitimin e akseve rrugore dhe rikualifikimin urban të hapësirës së sheshit qëndror të fshatit "Gurrë e Vogël", duke realizuar një hapësirë të përshatshme për banorët dhe automjetet.



REPUBLIKA E SHQIPËRISË

Porositës:



BASHKIA TIRANË

Projektues:



"INSTITUTI DEKLIADA ALB" sh.p.k

Titulli i projektit:

STUDIM-PROJEKTIM:
"NDËRTIMI I RRUGËVE TË FSHATIT GURRË E VOGËL"

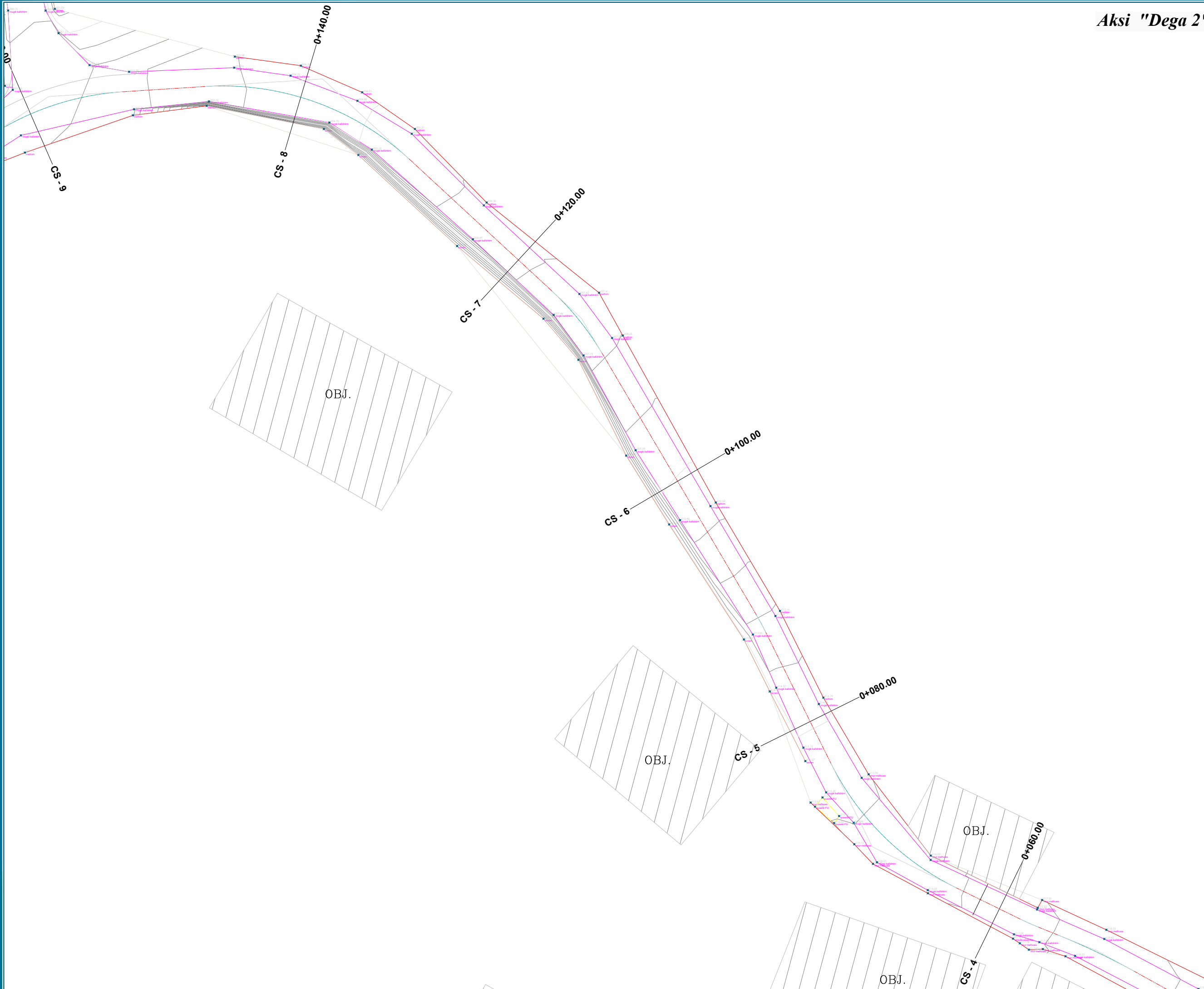
Emërtimi i vizatimit: TOPOGRAFIA

Përshkrimi i Fazës: PROJEKT - ZBATIM


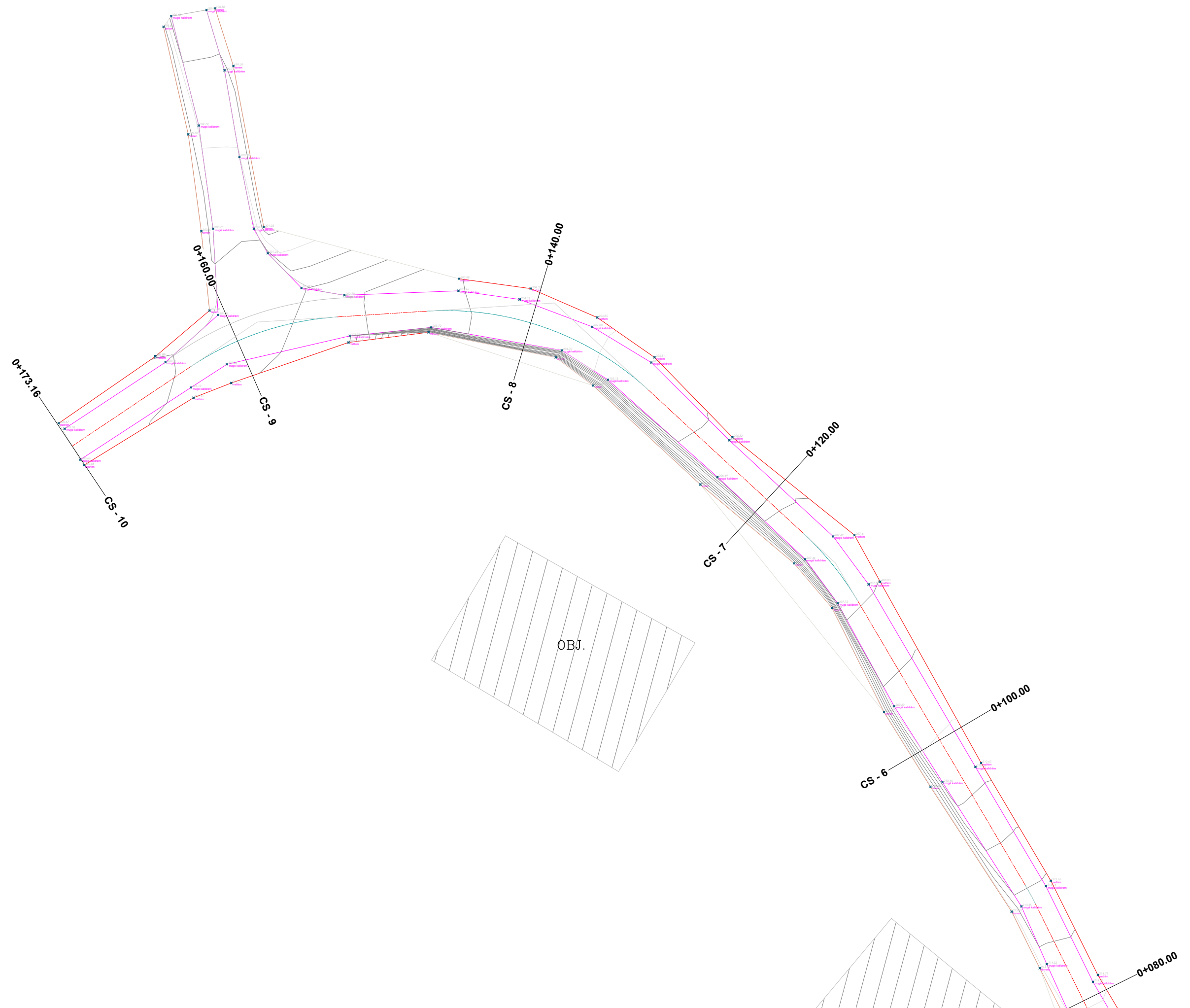
Shkalla: 1: 250 Data: SHKURT 2023

Nr. Licencë: N. 5670/9 Nr. Flete: 02_10



© KY VIZATIM ËSHË PRONË E "INSTITUTI DEKLIADA-ALB" SH.P.K. EOPJIMI - SHUMFISHMI OSE SHPËRNDARJA NDERMJET TË TRETËVE TË KËTUJ DOKUMENTI JOSE TË CDJO PËJË TË TUJ PA LEJEN E MËPASHMË ME SHKURIM TË "INSTITUTI DEKLIADA-ALB" SH.P.K. ËSHË E NDALUAR.



Aksi "Dega 2"



Legjenda:

-  Asfalt i prishur
-  Shtrese betoni
-  Rruge kalldrem
-  Rrethim
-  Mur rrethues
-  Terren/Skarpate
-  Pusete
-  Shtylle elektrike

PËRSHKRIM:

Rrugët për rikonstrukcion ndodhen në fshatin "Gurrë e Vogël", në Njësinë Administrative Petrelë, pjesë e Bashkisë Tiranë. Objekti në studim përfshin akset si më poshtë:

1. Aksi kryesor "Gurrë e Vogël" me gjatësi - **540.35ml**
2. Aksi "Gurrë e Vogël Vazhdim" me gjatësi - **197.31ml**
3. Aksi "Dega 1" me gjatësi - **176.96ml**
4. Aksi "Dega 2" me gjatësi - **173.16ml**
5. Aksi "Dega 3" me gjatësi - **102.99ml**
6. Aksi "Dega 4" me gjatësi - **38.06ml**
7. Aksi "Dega 5" me gjatësi - **242.08ml**
8. Aksi "Dega 6" me gjatësi - **58.21ml**

Projekti ka për qëllim rehabilitimin e akseve rrugore dhe rikualifikimin urban të hapësirës së sheshit qëndror të fshatit "Gurrë e Vogël", duke realizuar një hapësirë të përshatshme për banorët dhe automjetet.



REPUBLIKA E SHQIPËRISË

Porositës:



BASHKIA TIRANË

Sheshi Shënëndrej, Nr. 2, Kod postar 1001, Tiranë

Projektues:



Dekliada

"INSTITUTI DEKLIADA ALB" sh.p.k

Rruga "Ura e Lirë", P.I. Tekno projekt, K1, 10, Ap. 9, Tel: +355472078555, dekliaada@ipk@gmail.com, Tiranë

Titulli i projektit:

STUDIM-PROJEKTIM:
"NDËRTIMI I RRUGËVE TË FSHATIT
GURRË E VOGËL"

Emërtimi i vizatimit: TOPOGRAFIA


Përshkrimi i Fazës: PROJEKT - ZBATIM

Shkalla: 1: 250 Data: SHKURT 2023









Nr. Licencë: N. 5670/9 Nr. Flete: 02_11

© KY VIZATIM ËSHTË PROJEKT I "INSTITUTIT DEKLIADA-ALB" SH.P.K. E KOPJIM. SHUMFISHMI OSE SHPËRNDARJA NDERMJET TË TRETËVE TË KËTUJ DOKUMENTI JOSE TË CDO PJESE TË TËJ PA LEJEN E MËPASHKES ME SHKURIM TË "INSTITUTIT DEKLIADA-ALB" SH.P.K. ËSHTË E NDALUAR.

Aksi "Dega 3"



Legjenda:

-  Asfalt i prishur
-  Shtrese betoni
-  Rruge kalldrem
-  Rrethim
-  Mur rrethues
-  Terren/Skarpate
-  Pusete
-  Shtylle elektrike

PËRSHKRIM:

Rrugët për rikonstrukcion ndodhen në fshatin "Gurrë e Vogël", në Njësinë Administrative Petrelë, pjesë e Bashkisë Tiranë. Ojekti në studim përfshin aksat si më poshtë:

1. Aksi kryesor "Gurrë e Vogël" me gjatësi - **540.35ml**
2. Aksi "Gurrë e Vogël Vazhdim" me gjatësi - **197.31ml**
3. Aksi "Dega 1" me gjatësi - **176.96ml**
4. Aksi "Dega 2" me gjatësi - **173.16ml**
5. Aksi "Dega 3" me gjatësi - **102.99ml**
6. Aksi "Dega 4" me gjatësi - **38.06ml**
7. Aksi "Dega 5" me gjatësi - **242.08ml**
8. Aksi "Dega 6" me gjatësi - **58.21ml**

Projekti ka për qëllim rehabilitimin e akseve rrugore dhe rikualifikimin urban të hapësirës së sheshit qëndror të fshatit "Gurrë e Vogël", duke realizuar një hapësirë të përshatshme për banorët dhe automjetet.



REPUBLIKA E SHQIPËRISË

Porositës:



BASHKIA TIRANË

Sheshi Shërbimit, Nr. 2, Kod postar 1001, Tiranë

Projektues:



"INSTITUTI DEKLIADA ALB" sh.p.k

Rruga "Ulcina e Lirë", P.I. Tekno projekt, K1.10, Ap. 9, Tel:+355672078555, dekliaadalb@ipk@gmail.com, Tiranë

Titulli i projektit:

STUDIM-PROJEKTIM:
"NDËRTIMI I RRUGËVE TË FSHATIT GURRË E VOGËL"

Emërtimi i vizatimit: TOPOGRAFIA

Përshkrimi i Fazës: PROJEKT - ZBATIM

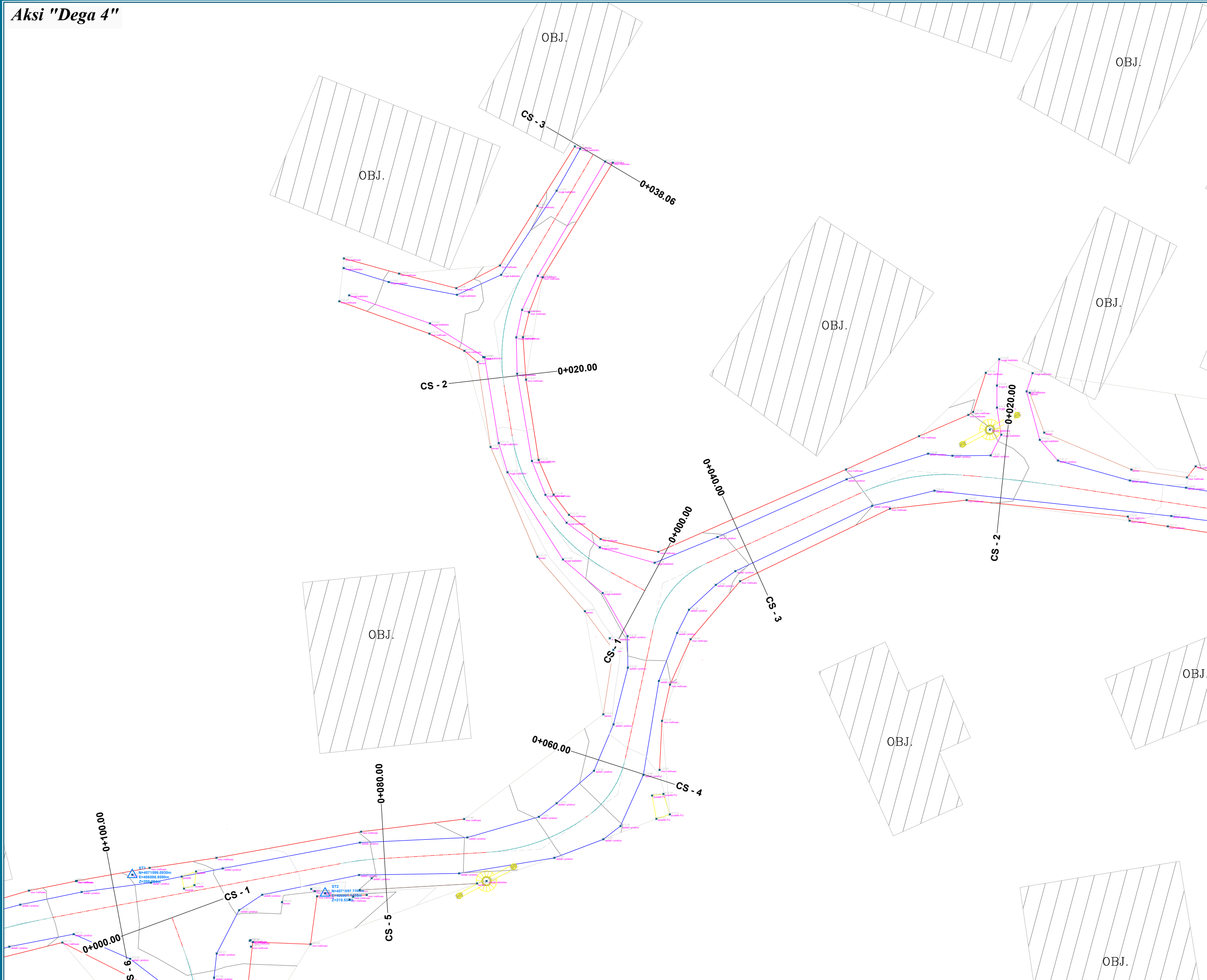
Shkalla: 1: 250 Data: SHKURT 2023

Nr. Licencë: N. 5670/9 Nr. Flete: 02_12



© KY VIZATIM ËSHTË PROJEKT I "INSTITUTIT DEKLIADA-ALB" SH.P.K. E KOPJIM. SHUMFISHMI OSE SHPËRNDARJA NËNDROJËTË TË KËRËJ DOKUMENTI JOSE TË CDO PJESE TË TËJ PA LEJEN E MËPASHKES ME SHKURIM TË "INSTITUTIT DEKLIADA-ALB" SH.P.K. ËSHTË E NDALUAR.



Aksi "Dega 4"



Legjenda:

-  *Asfalt i prishur*
-  *Shtrese betoni*
-  *Rruge kalldrem*
-  *Rrethim*
-  *Mur rrethues*
-  *Terren/Skarpate*
-  *Pusete*
-  *Shtylle elektrike*

PËRSHKRIM:

Rrugët për rikonstrukcion ndodhen në fshatin "Gurrë e Vogël", në Njësinë Administrative Petrelë, pjesë e Bashkisë Tiranë. Ojekti në studim përfshin aksesi si më poshtë:

1. Aksi kryesor "Gurrë e Vogël" me gjatësi - **540.35ml**
2. Aksi "Gurrë e Vogël Vazhdim" me gjatësi - **197.31ml**
3. Aksi "Dega 1" me gjatësi - **176.96ml**
4. Aksi "Dega 2" me gjatësi - **173.16ml**
5. Aksi "Dega 3" me gjatësi - **102.99ml**
6. Aksi "Dega 4" me gjatësi - **38.06ml**
7. Aksi "Dega 5" me gjatësi - **242.08ml**
8. Aksi "Dega 6" me gjatësi - **58.21ml**

Projekti ka për qëllim rehabilitimin e akseve rrugore dhe rikualifikimin urban të hapësirës së sheshit qëndror të fshatit "Gurrë e Vogël", duke realizuar një hapësirë të përshatshme për banorët dhe automjetet.



Titulli i projektit:
**STUDIM-PROJEKTIM:
 "NDËRTIMI I RRUGËVE TË FSHATIT
 GURRË E VOGËL"**

Emërtimi i vizatimit: **TOPOGRAFIA**

Përshkrimi i Fazës: **PROJEKT - ZBATIM**

Shkalla: 1: 250 Data: SHKURT 2023









Nr. Licencë: N. 5670/9 Nr. Flete: 02_13

© KY VIZATIM ËSHË PRONË E "INSTITUTIT DEKLIADA-ALB" SH.P.K. KOPJIMI, SHKUPËRIMI OSE SHPËRNDARJA NËNDROJTI TË TËRËTËVE TË KËTUJ DOKUMENTI (OSE TË ÇDO PJESE TË TËJ) PA LEJEN E MËPASHKES ME SHKURIM TË "INSTITUTIT DEKLIADA-ALB" SH.P.K. ËSHË E NDALUAR.

Aksi "Dega 5"



Legjenda:

-  Asfalt i prishur
-  Shtrese betoni
-  Rruge kalldrem
-  Rrethim
-  Mur rrethues
-  Terren/Skarpate
-  Pusete
-  Shtylle elektrike

PËRSHKRIM:

Rrugët për rikonstrukcion ndodhen në fshatin "Gurrë e Vogël", në Njësinë Administrative Petrelë, pjesë e Bashkisë Tiranë. Ojekti në studim përfshin akset si më poshtë:

1. Aksi kryesor "Gurrë e Vogël" me gjatësi - **540.35ml**
2. Aksi "Gurrë e Vogël Vazhdim" me gjatësi - **197.31ml**
3. Aksi "Dega 1" me gjatësi - **176.96ml**
4. Aksi "Dega 2" me gjatësi - **173.16ml**
5. Aksi "Dega 3" me gjatësi - **102.99ml**
6. Aksi "Dega 4" me gjatësi - **38.06ml**
7. Aksi "Dega 5" me gjatësi - **242.08ml**
8. Aksi "Dega 6" me gjatësi - **58.21ml**

Projekti ka për qëllim rehabilitimin e akseve rrugore dhe rikualifikimin urban të hapësirës së sheshit qëndror të fshatit "Gurrë e Vogël", duke realizuar një hapësirë të përshatshme për banorët dhe automjetet.



REPUBLIKA E SHQIPËRISË

Porositës:



BASHKIA TIRANË

Projektues:



"INSTITUTI DEKLIADA ALB" sh.p.k

Titulli i projektit:

STUDIM-PROJEKTIM:
"NDËRTIMI I RRUGËVE TË FSHATIT
GURRË E VOGËL"

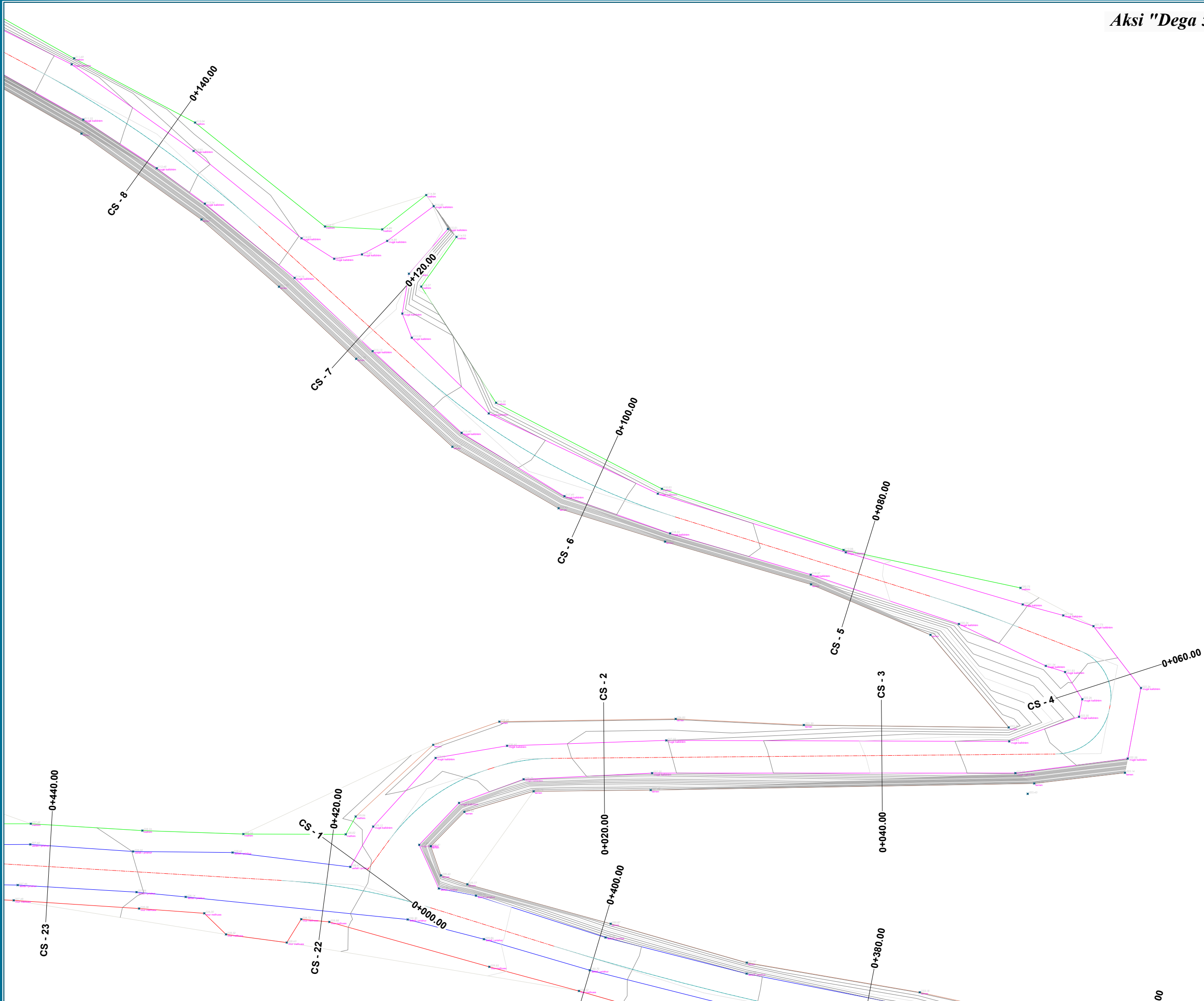
Emërtimi i vizatimit: TOPOGRAFIA

Përshkrimi i Fazës: PROJEKT - ZBATIM

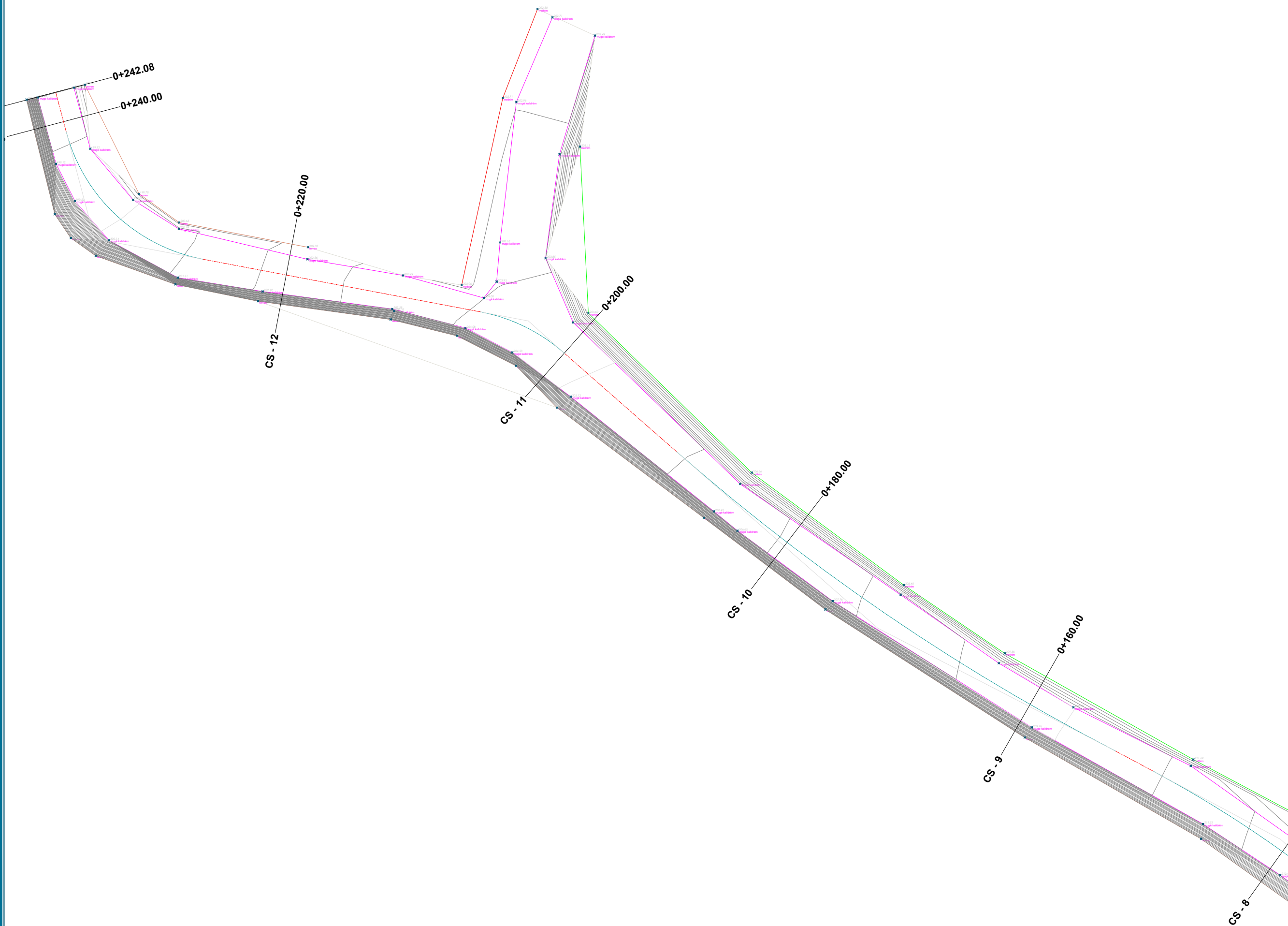

Shkalla: 1: 250 Data: SHKURT 2023

Nr. Licencë: N. 5670/9 Nr. Flete: 02_14

© KY VIZATIM ËSHTË PRONË E "INSTITUTIT DEKLIADA-ALB" SH.P.K. EOPJIMI - SHUMFISHMI OSE SHPËRNDARJA NDRERJETI TË FRETEVE TË KËTUJ DOKUMENTI JOSE TË CDJO PËJË TË TUJ PA LEJEN E MËPËRSHMË ME SHKURIM TË "INSTITUTIT DEKLIADA-ALB" SH.P.K. ËSHTË E NDALUAR.



Aksi "Dega 5"



Legjenda:

- Asfalt i prishur
- Shtrese betoni
- Rruge kalldrem
- Rrethim
- Mur rrethues
- Terren/Skarpate
- Pusete
- Shtylle elektrike

PËRSHKRIM:

Rrugët për rikonstrukcion ndodhen në fshatin "Gurrë e Vogël", në Njësinë Administrative Petrelë, pjesë e Bashkisë Tiranë. Objekti në studim përfshin akset si më poshtë:

1. Aksi kryesor "Gurrë e Vogël" me gjatësi - **540.35ml**
2. Aksi "Gurrë e Vogël Vazhdim" me gjatësi - **197.31ml**
3. Aksi "Dega 1" me gjatësi - **176.96ml**
4. Aksi "Dega 2" me gjatësi - **173.16ml**
5. Aksi "Dega 3" me gjatësi - **102.99ml**
6. Aksi "Dega 4" me gjatësi - **38.06ml**
7. Aksi "Dega 5" me gjatësi - **242.08ml**
8. Aksi "Dega 6" me gjatësi - **58.21ml**

Projekti ka për qëllim rehabilitimin e akseve rrugore dhe rikualifikimin urban të hapësirës së sheshit qëndror të fshatit "Gurrë e Vogël", duke realizuar një hapësirë të përshatshme për banorët dhe automjetet.



Titulli i projektit:
**STUDIM-PROJEKTIM:
"NDËRTIMI I RRUGËVE TË FSHATIT
GURRË E VOGËL"**

Emërtimi i vizatimit: **TOPOGRAFIA**
Përshkrimi i Fazës: **PROJEKT - ZBATIM**

Shkalla: 1: 250 Data: SHKURT 2023

Nr. Licencë: N. 5670/9 Nr. Flete: 02_15

© KY VIZATIM ËSHTË PROJEKT I "INSTITUTIT DEKLIADA-ALB" SH.P.K. E KOPJIMI, SHUMFISHIMI OSE SHPËRNDARJA NËDËRMEJ TË TËRËTËVE TË KËTËJ DOKUMENTI JOSE TË CDO PJESE TË TËJ PA LEJEN E MËPASHKES ME SHIKIM TË "INSTITUTIT DEKLIADA-ALB" SH.P.K. ËSHTË E NDALUAR.