

Planvendosja e shkolles Gurez "NIKOLL MIRI"



Siperfaqja totale =900m²

Siperfaqja gjurmes =450m²

Planvendosja e shkolles ADRIATIK



Siperfaqja totale =940m²

Siperfaqja gjurmes =470m²

Planvendosja e shkolles SHULLAZ



Siperfaqja totale =850m²

Planvendosja e shkolles “BESNIK SYLA”



Siperfaqja totale =1650m²

Siperfaqja gjurmes =550m²

Planvendosja e shkolles "MIGJENTI"



Siperfaqja totale =1680m²

Siperfaqja gjurmes =560m²

Planvendosja e shkolles "ISMAIL DEMA"



Siperfaqja totale =1350m²

Siperfaqja gjurmes =500m²

Planvendosja e shkolles “FRAN PIROLI”



Siperfaqja totale =960m²

Siperfaqja gjurmes =480m²

Planvendosja e shkolles SKURAJ



Siperfaqja totale =210m²

Siperfaqja gjurmes =210m²

Planvendosja e shkolles SHPERDHET



Siperfaqja totale =285m²

Siperfaqja gjurmes =285m²

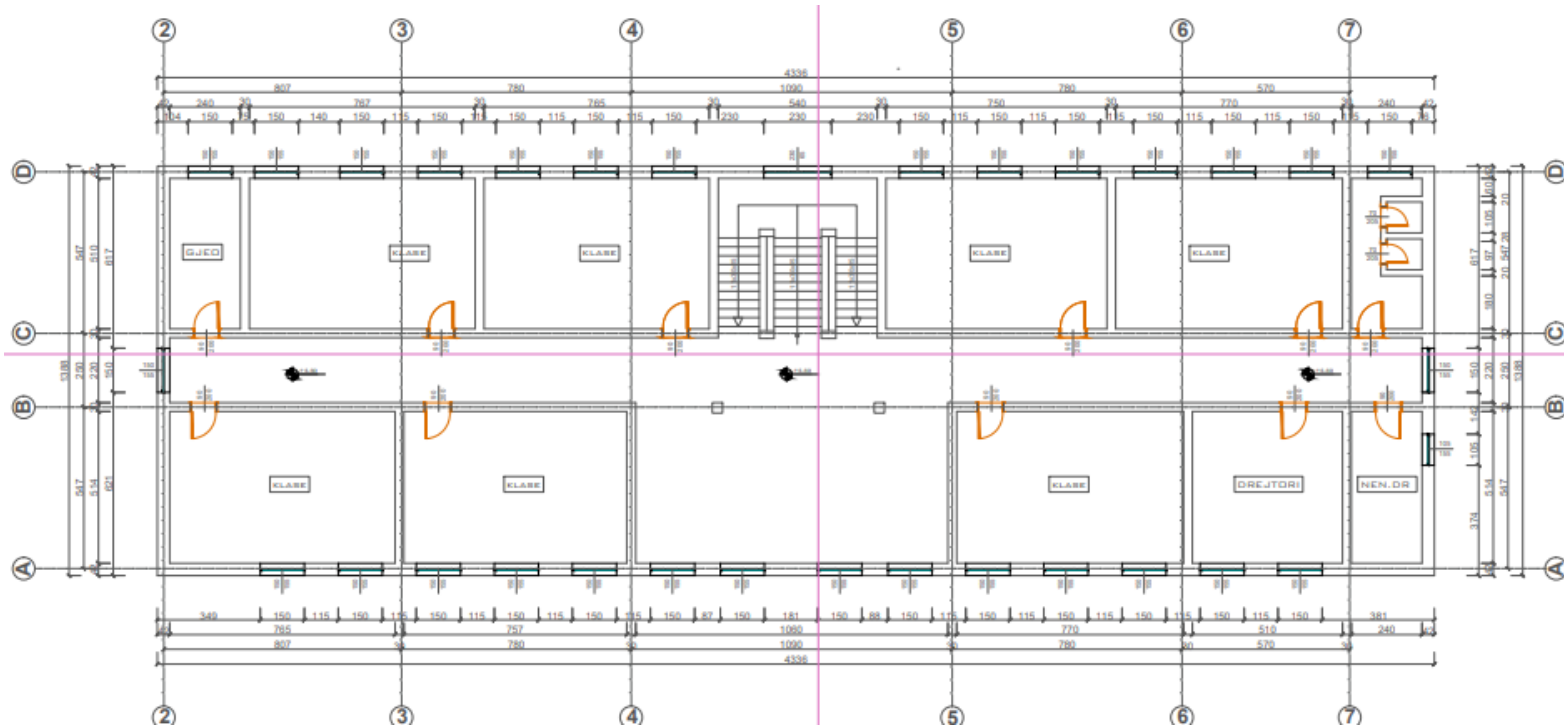
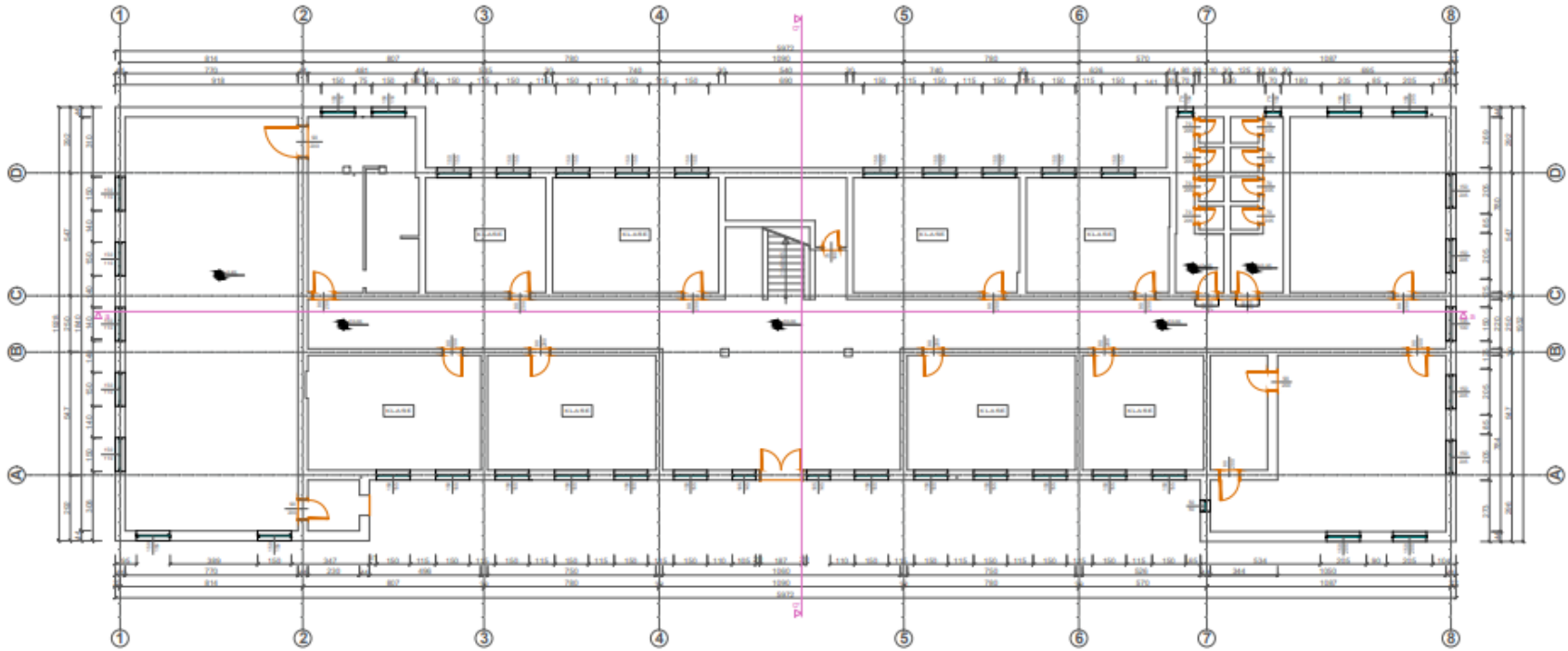
Planvendosja e shkolles VINJOLLE

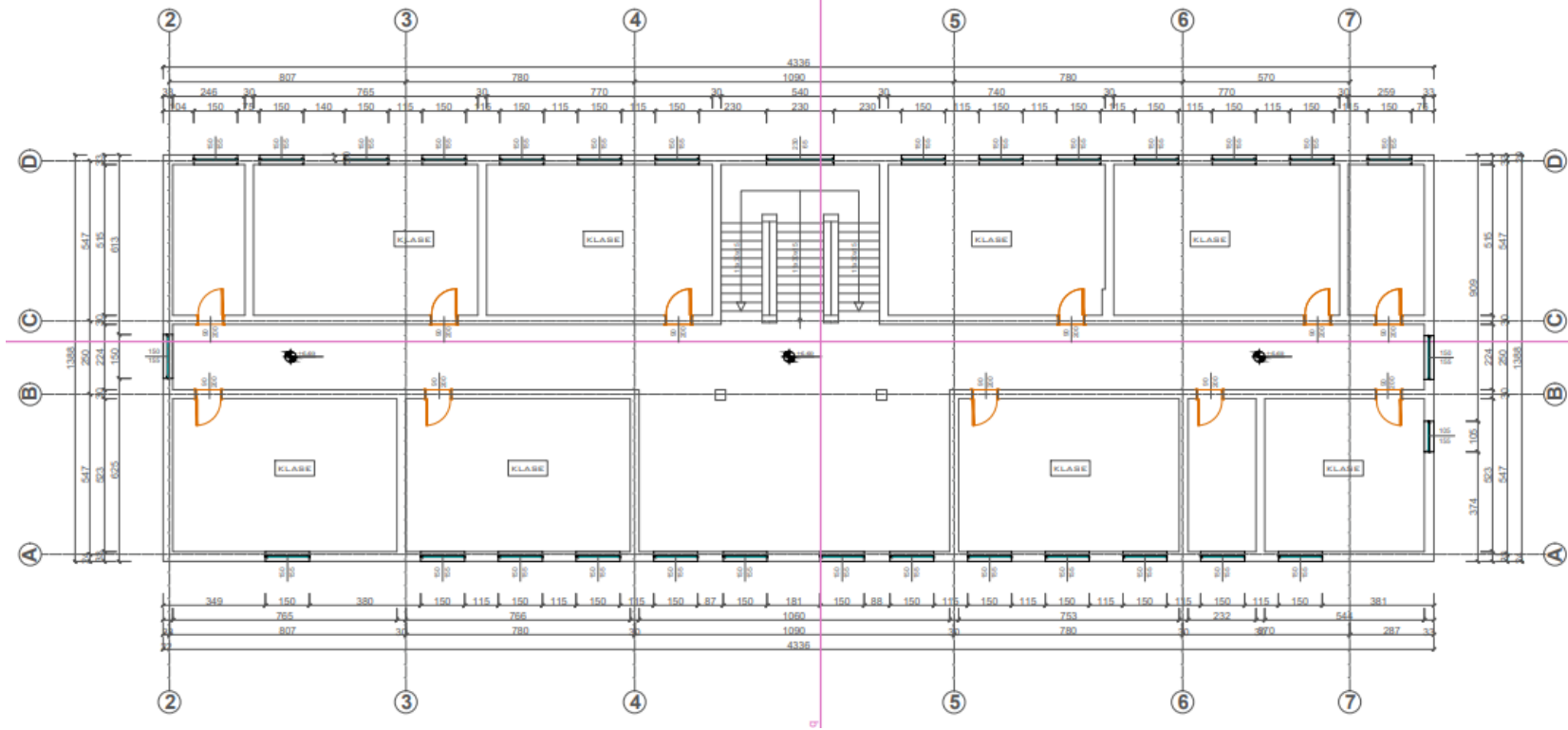


Siperfaqja totale =150m²

Siperfaqja gjurmes =150m²

Planvendosja e shkolles "GJIN PJETRI"





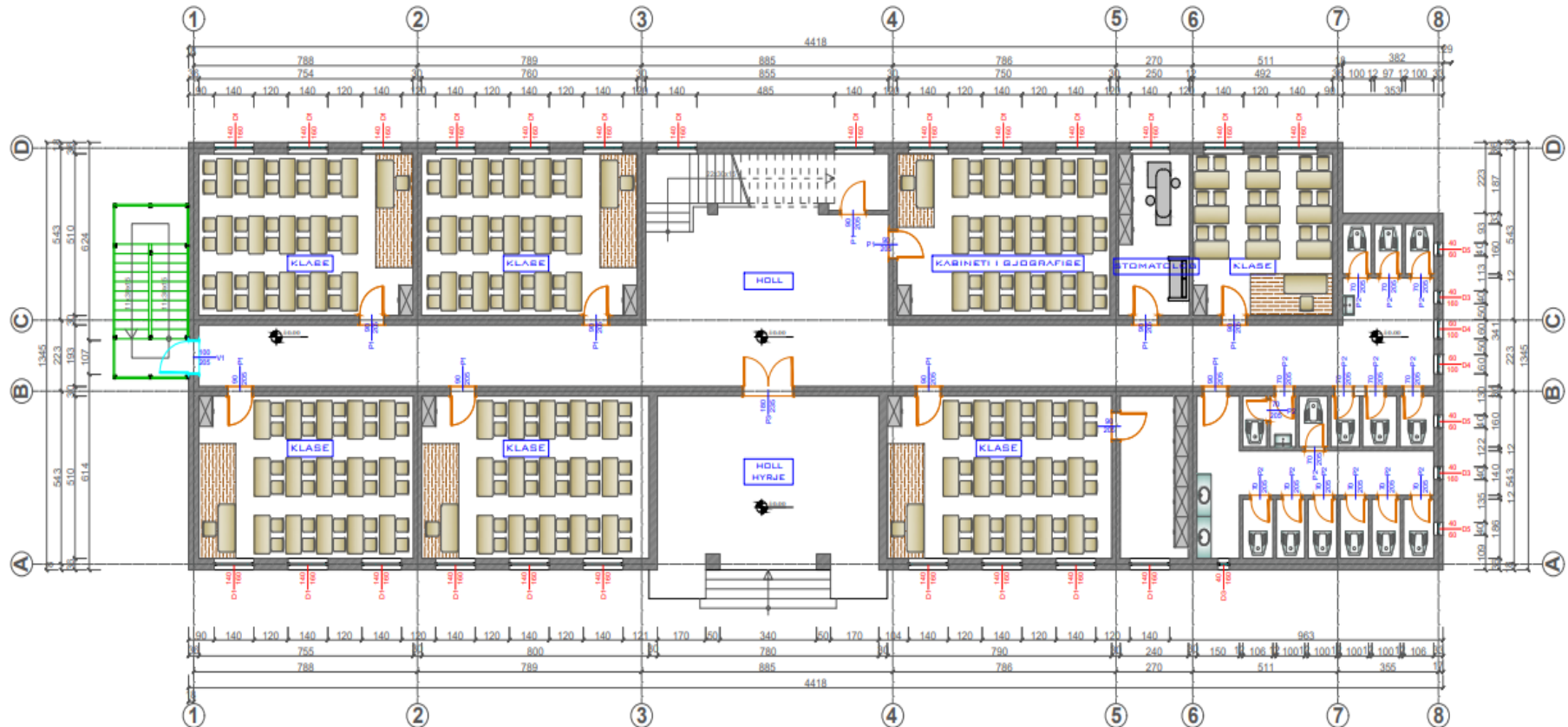
Siperfaqja totale = 2347m²

Siperfaqja gjurmes = 1150m²

PLANIMETRI, KATI PËRDHE “SHKOLLA 9 VJEÇARE NR.3, LAÇ” S=550 M2

PLANIMETRIA E KATIT PËRDHE TË SHKOLLËS (MOBILIMI), GJENDJA E PROPOZUAR
SH:1:150

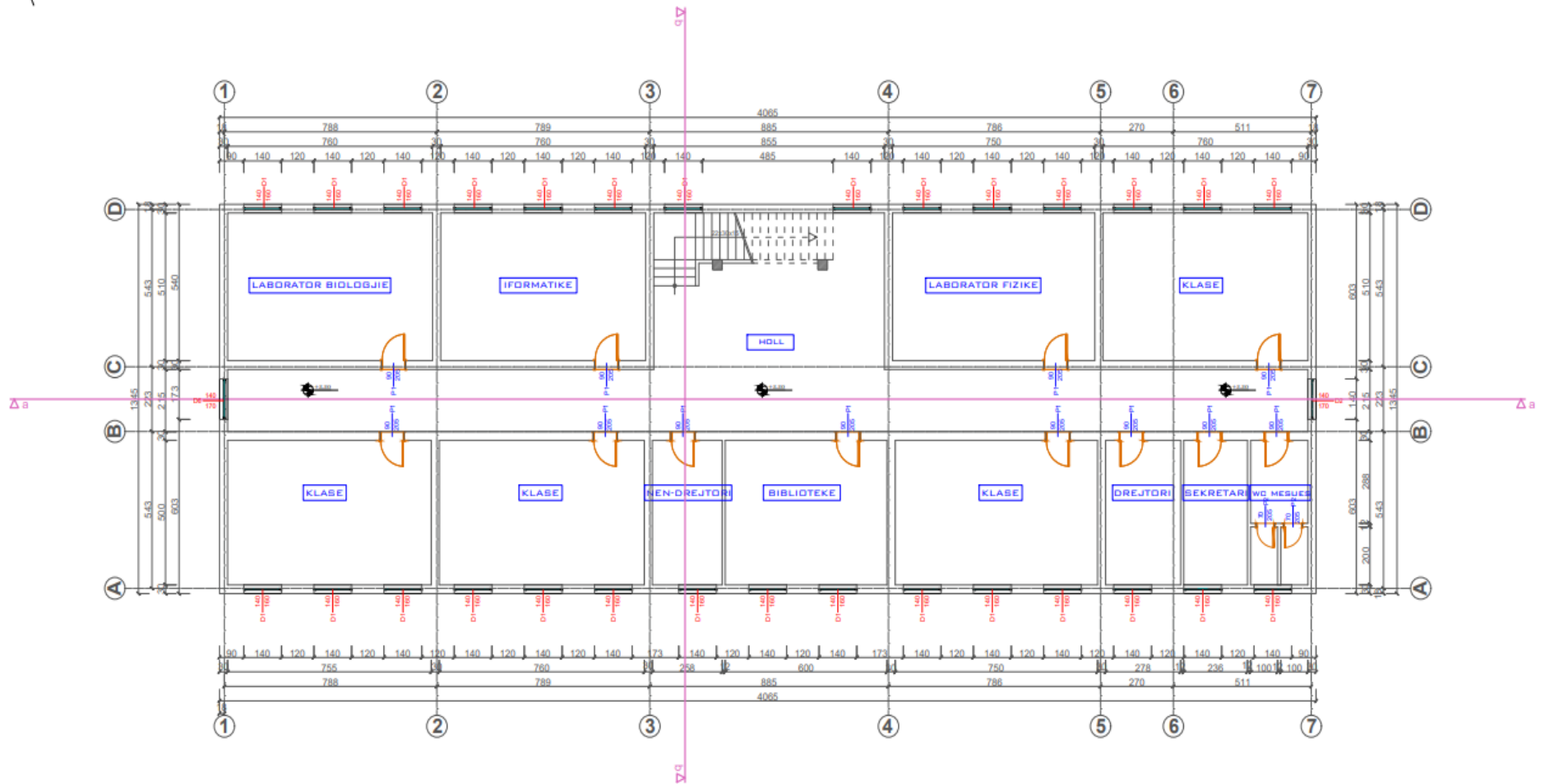
AMBIENTIVE SPORTIVE LAÇ			Arkitekte	Joana GOLEMI
POROSITËS: "BASHKIA KURBIN"			Inxh. Hidroteknik MSc.	Besart SHIMA
EMËRTIMI I FLETËS			Topograf	Artan LATO
PLANIMETRIË E PROPOZUARJA TË SHKOLLËS			Inxh. Gjeolog	Florian LILAJ
FAZA	DATA	NR. FLETËS	Inxh. Elektrik	Klodian MALO
PR. ZBATIMI	11. 2017	06		



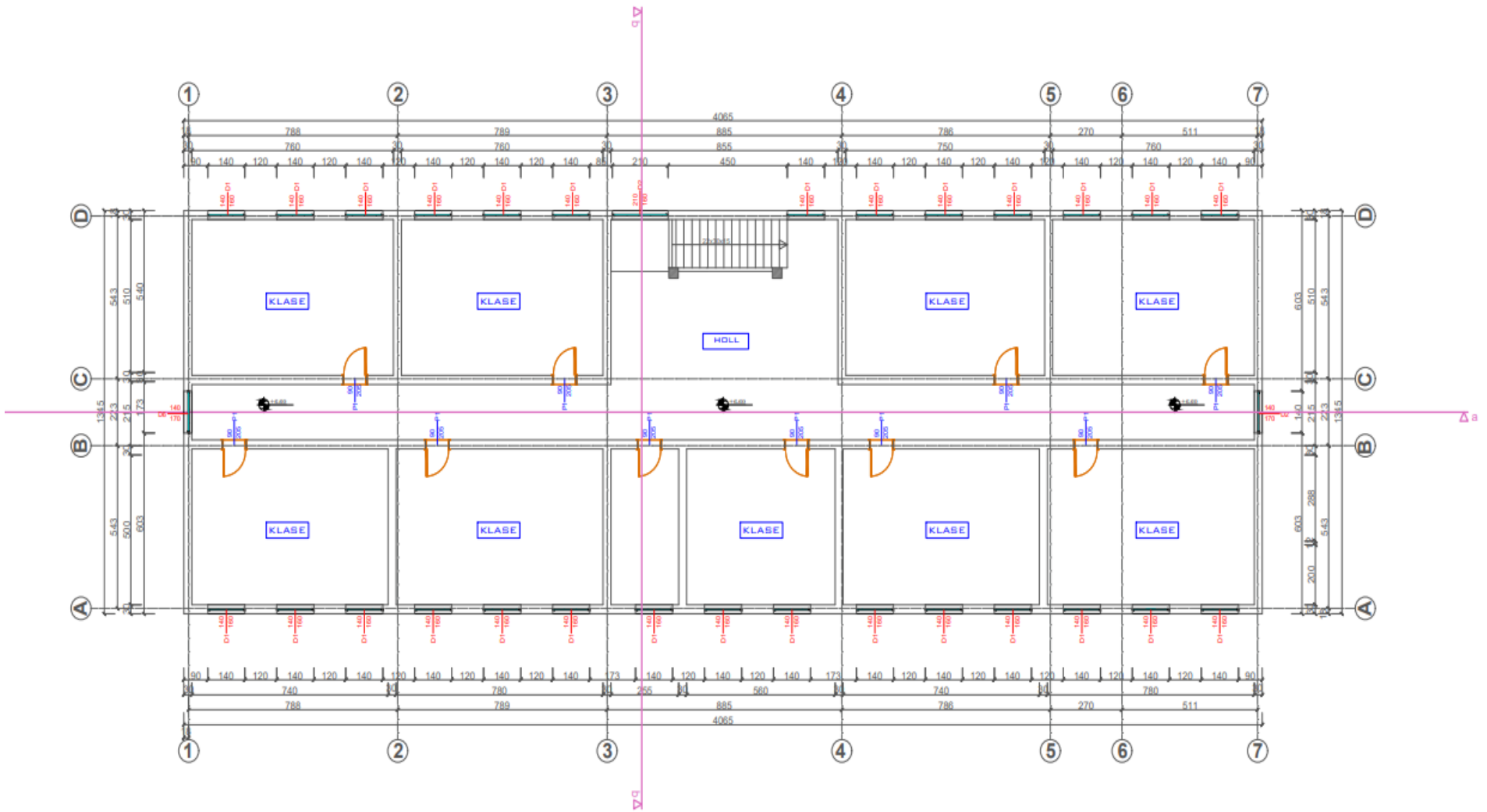
PLANIMETRI, KATI PARE "SHKOLLA 9 VJEÇARE NR.3, LAÇ", S=550 M2

PLANIMETRIA E KATIT TE PARE TË SHKOLLËS , GJËNDJA EKZISTUESE
SH: 1:150

POROSITËS "SHKOLLA KURBIN"			Arktekte	JOSHA GJOLEMI
EMËRTIM I FLETËS			Insh. Hidroelektrik MSc.	Besart SHIMA
PLANIMETRIË EKZISTUESË TË SHKOLLËS			Topograf	Artan LATO
FAZA	DATA	NR. FLETËS	Insh. Gjeolog	Florian LILAJ
PR. ZBATIM	11. 2017	04	Insh. Elektrik	Klodian MALO



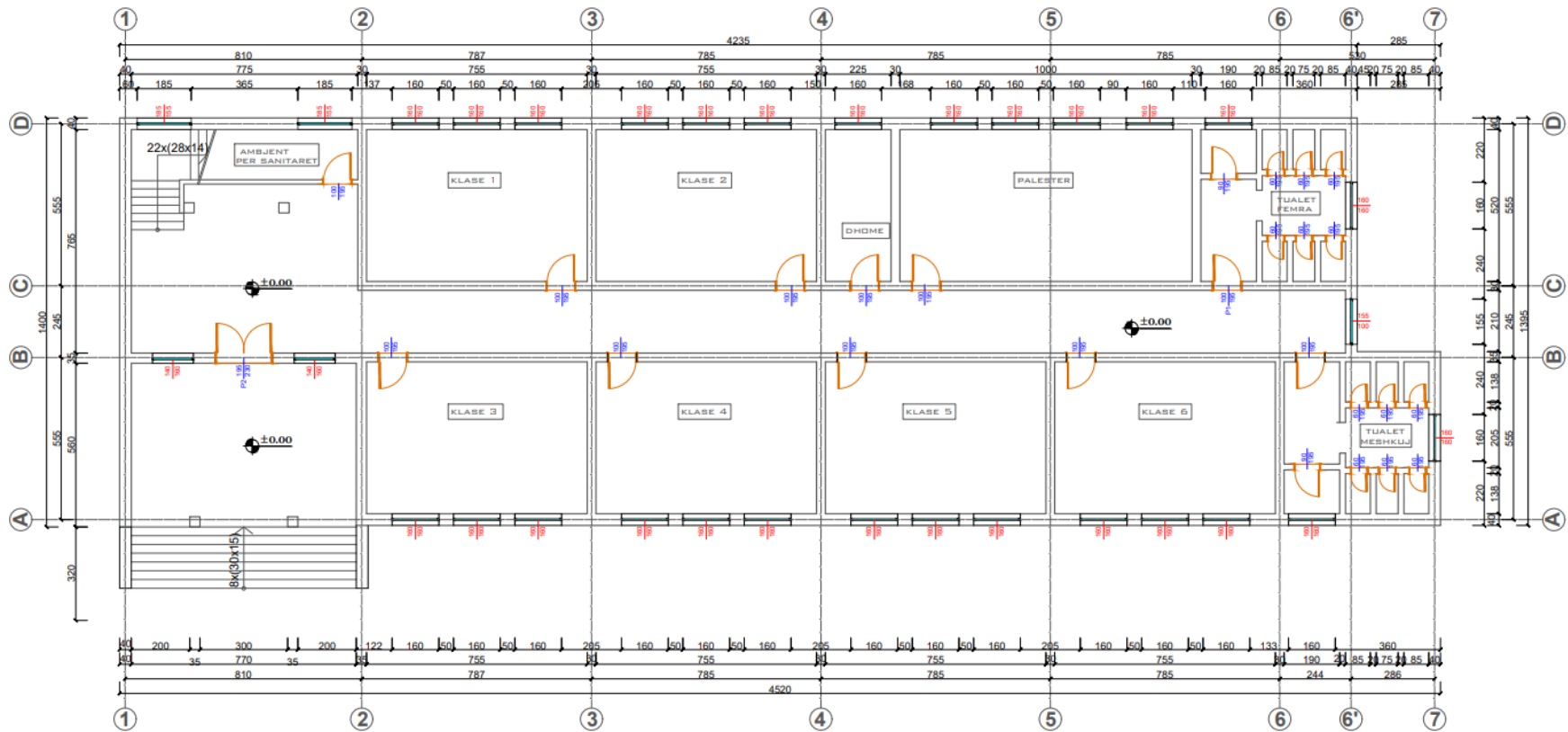
PLANIMETRI, KATI DYTE "SHKOLLA 9 VJEÇARE NR.3, LAÇ", S=550 M2



PLANIMETRI, KATI PERDHE “SHKOLLA MARK TROKTHI, LAÇ” S=590 M2

SHK. 1:150
 PLANIMETRIA E KATIT PERDHE TE SHKOLLËS, GJENDJA EGZISTUESE
 SHK. 1:150

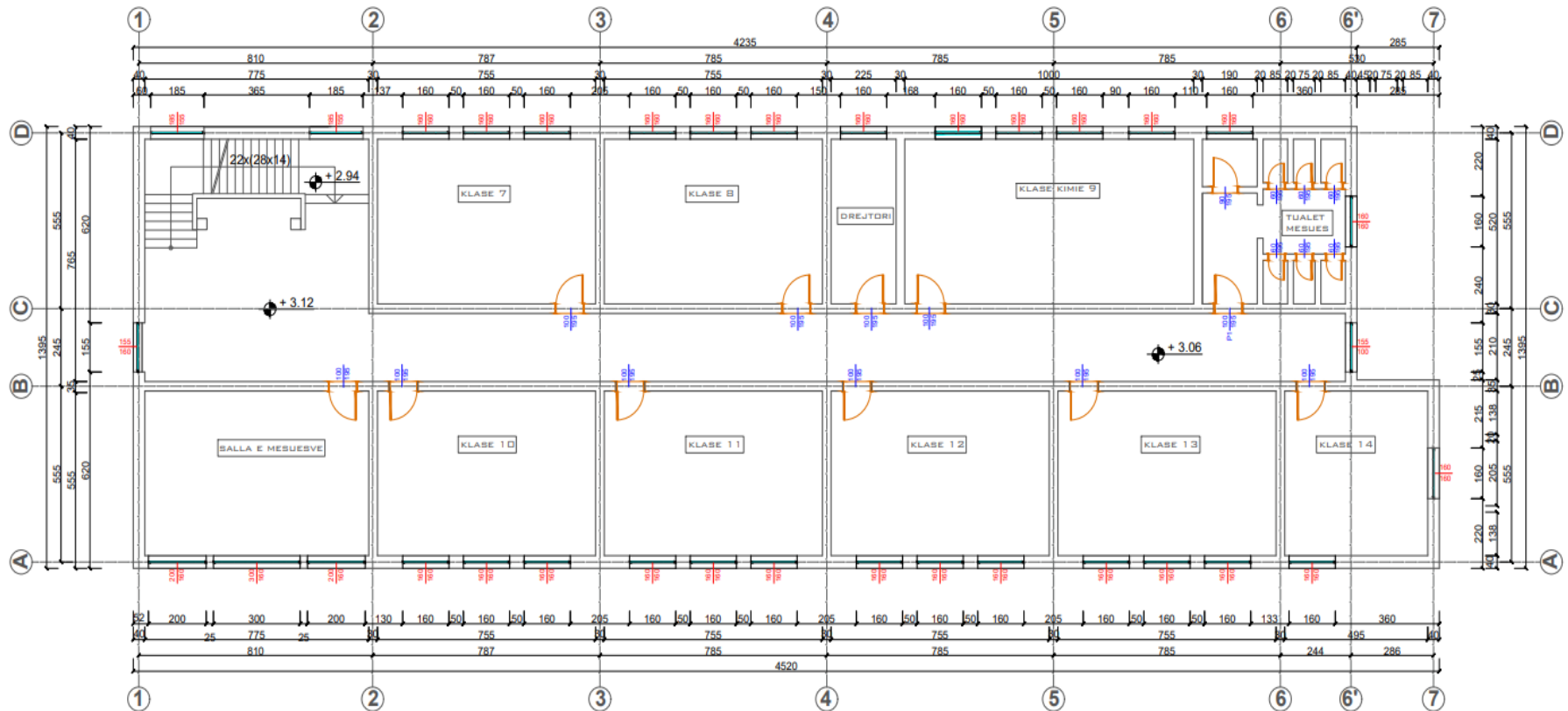
POROBITES: "BASHKIA KURBIN"			Arkitekte	Joana BRAJA
EMERTIMI I FLETES			Inxh. Hidroteknik MSc.	Arlind OMURI
PLANIMETRIA E KATIT PERDHE			Topograf	Artan LATO
FAZA	DATA	NR. FLETES	Inxh. Gjeolog	Florian LILAJ
PR. ZBATIMI	12. 2018	03	Inxh. Elektrik	Klodian MALO



PLANIMETRI, KATI PARE "SHKOLLA MARK TROKTHI, LAÇ" S=590 M2

DHE QËRDEH KURBIMI NR. 1, LAÇ, BASHKIA KURBIN.
 PLANIMETRIA E KATIT TE PARE TE SHKOLLES, GJENDJA EGZISTUESE
 SHK. 1:150

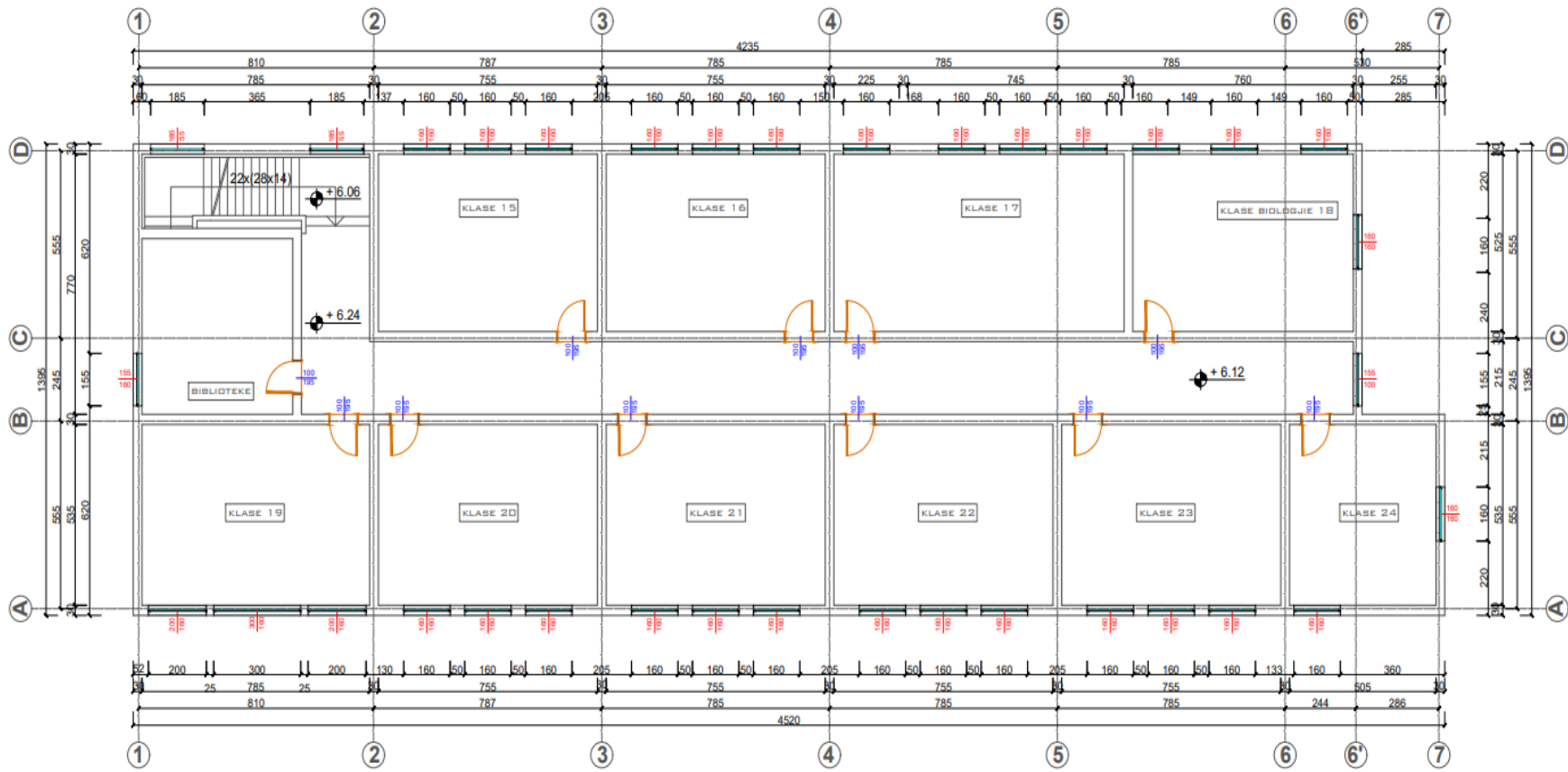
POROBITES: "BASHKIA KURBIN"			Arktekte	Joana BRAJA
EMËRTIM I FLETËS			Inxh. Hidroteknik MSc.	Arlind OMURI
PLANIMETRIA E KATIT TE PARE			Topograf	Artan LATO
FAZA	DATA	NR. FLETËS	Inxh. Gjeolog	Florian LILAJ
PR. ZBATIMI	12. 2018	04	Inxh. Elektrik	Klodian MALO



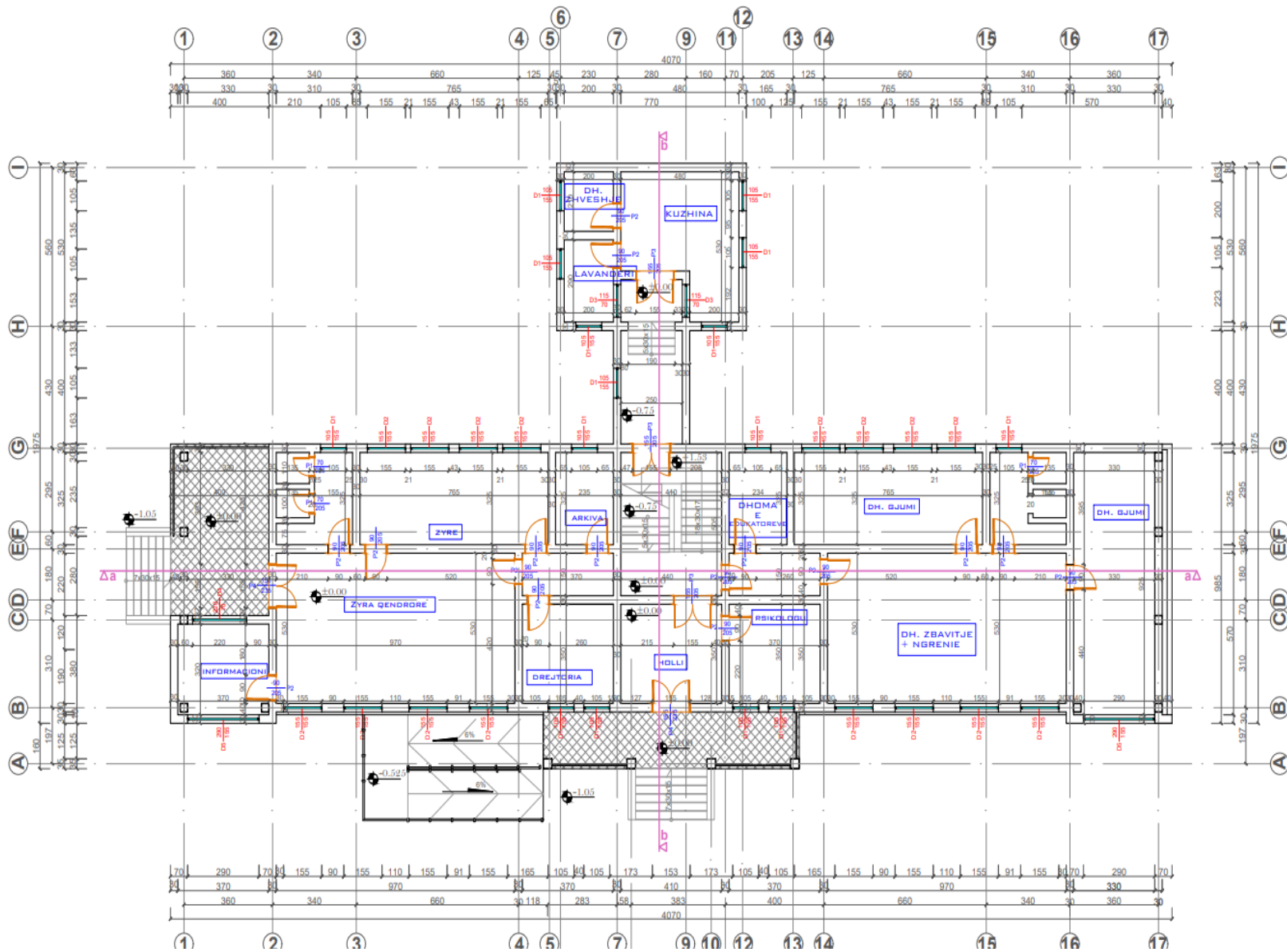
PLANIMETRI, KATI DYTE "SHKOLLA MARK TROKTHI, LAÇ" S=590 M2

PLANIMETRIA E KATIT TE DYTE TE SHKOLLËS, GJENDJA EGZISTUESE
SHK. 1:150

PROJEKTI: "BASHKIA KURBIN"			Inxh. Hidroteknik MSc.	Arlind OMURI
EMËRTIMI / FLETES			Topograf	Artan LATO
PLANIMETRIA E KATIT TE DYTE				
FAZA	DATA	NR. FLETES	Inxh. Gjeolog	Florian LILAJ
PR. ZBATIMI	12. 2018	05	Inxh. Elektrik	Klodian MALO



PLANIMETRI, KATI PERDHE "KOPSHTI NR.1, LAÇ"



PLANIMETRI, KATI PERDHE "KOPSHTI NR.1, LAÇ"



Shkolla Dan Bajrami Gjorem S: SIPERFAQA E KATIT PERDHE 1739 M² SIPERFAQJA TOTALE E NDERTIMIT 3265 M²



MIRATONET

KRYETARI I BASHKISË SË KURBINIT

MAJLINDA CARA

TREGUESIT E ZHVILLIMIT

SIPERFAQA E TRUALLIT QE DO ZHVILLOHET 8360 M²

SIPERFAQA E NJOLLES SE NDERTIMIT 1912 M²

SIPERFAQA E KATIT PERDHE 1739 M²

SIPERFAQJA TOTALE E NDERTIMIT 3265 M²

SIPERFAQA E OBORRIT TE SHKOLLES 5719 M²

NUMRI I KATEVE MBI TOKE 2 KAT

INTENSITETI I NDERTIMIT 0.39

KOEFICIENTI I SHFRYTEZIMIT TE TERRITORIT 20%

DISTANCAT NGA KUFIRI I PRONËS:

JUGLINDJE: 4.42 m - 12.37m NGA KUFIRI I PRONËS

JUGPERENDIM: 25.7m - 38.96m NGA KUFIRI I PRONËS

VERIPERENDIM 8.9m NGA KUFIRI I PRONËS

VERILINDJE: 15.84m - 16.88 m NGA KUFIRI I PRONËS

FRAGMENTI I HARTES SE PARCELES SIPAS PPV
3ASHKJA KURBIN Njesia MA-B-015

POZICIONI KADASTRAL

ZONA KADASTRALE ZK 1768, Indeksi K-34-88139-D7, Nr. Pasurie 185/2, S=8360 m²

ZYRA VENDORE
E AGJENCISE SHQIPTARE
TE KADASTRIT DHE
TERRITORE

A HONTIFIKIMI PASURISE
ZYRA KADASTRALE 1768 NR. TERALES 185/2
PERDRE TRATHE 17-11-21-02 SHKALLA 1:2500
ADRESA E PARCELES NGA ZUCBINI 01 01 01 01 01

476174.398
4611433.884

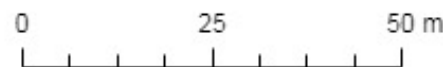
476421.638
4611433.884



476174.398
4611276.804

476421.638
4611276.804

<https://geoportal.asig.gov.al>: ofron të dhëna gjeohapësinore të ofruara nga autoritetet publike përgjegjëse. Përgjegjësia për saktësinë e të dhënave është e autoritetit publik që i ka krijuar ato.



Sistemi koordinativ: KRGJSH
Projektimi: KRGJSH

468224.110
4610606.219

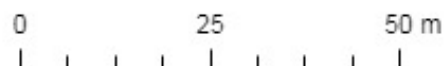
468471.350
4610806.219



468224.110
4610449.139

468471.350
4610449.139

<https://geoportal.asig.gov.al>: ofron të dhëna gjeohapësinore të ofruara nga autoritetet publike përgjegjëse.
Përgjegjësia për saktësinë e të dhënave është e autoritetit publik që i ka krijuar ato.



Sistemi koordinativ: KRGJSH
Projektimi: KRGJSH