

PLANIMETRIA E PROPOZUAR E RRUGËS "ARIF DARDHA" - KUB

SHKALLA 1 : 3500

Të dhënat për rrugën:

Gjatësia e rrugës Arif Dardha

Sipërfaqja që asfaltohet

Sipërfaqe kunete

Bordurë betoni 20x35cm

Bordurë betoni monolite 10x30cm

Sipërfaqe Trotuari

Puseta të ujërave të bardha 60x40cm

Tubacion Ø 200mm

Tubacion Ø 300mm

Shtylla ndriçimi

Tombino box 3x2x8 m

L = 861 ml B = 8 ml

S = 4475 m²

S = 689 m²

L = 1722 ml

L = 1722 ml

S = 1203 m²

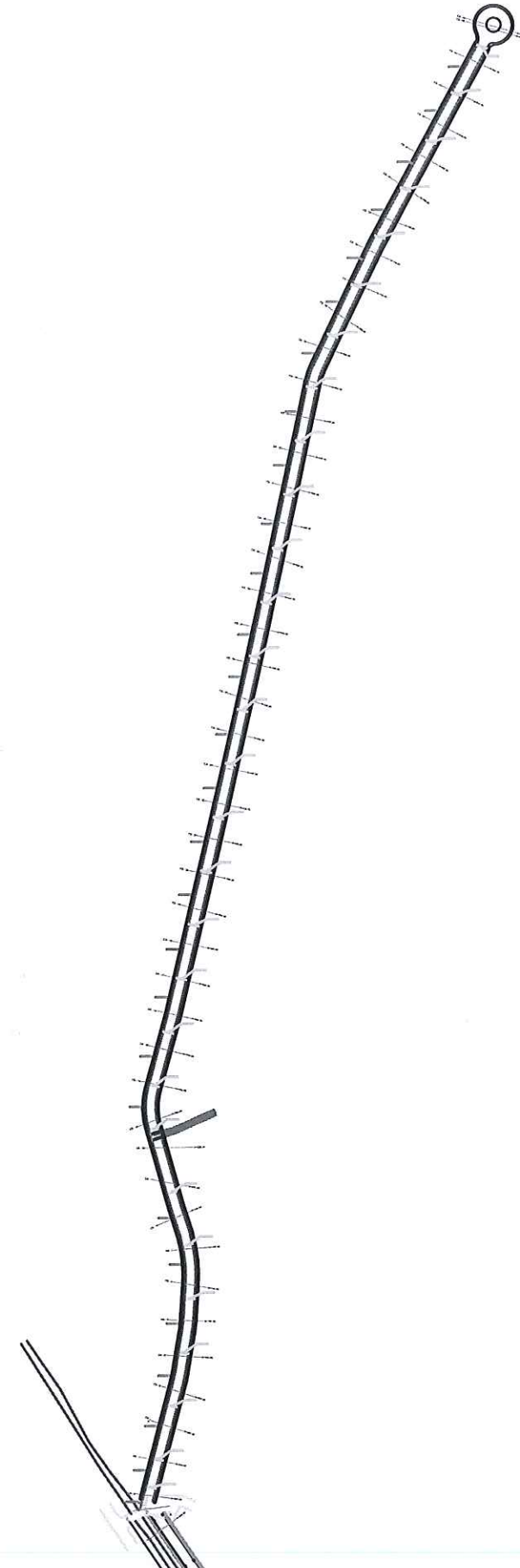
58 copë

L = 145 ml

L = 831 ml

35 copë

1 copë



SHËNIME TEKNIKE

- 1.KY PROJEKT ËSHTË PRONË E BASHKISË ELBASAN.
- 2.NUK LEJOHET KOPJIMI APO RIPRODHIMI I KËTJ VIZATIMI PA AUTORIZIMIN E DREJTORISË SË PROJEKTIMIT DHE SHËRBIMEVE INXHINIERIKE NË BASHKINË ELBASAN.
- 3.TË RESPEKTOHEN DIMENSIONET E SHKRUARA NË VIZATIM.
- 4.PËR ÇDO PAQARTËSI APO MOSPËRPUTHJE TË PROJEKTIT ME SITUATËN NË TERREN TË MERRET KONTAKT ME PROJEKTUESIN
- 5.NUK LEJOHET ASNJË NDRYSHIM I PROJEKTIT PA MIRATIMIN SPECIFIK TË D.P.SH.I -së.
- 6.PËR PËRCAKTIMIN E NGJYRAVE, MATERIALEVE APO MALLRAVE QË DO TË PËRDOREN NË KËTË PROJEKT DUHET TË MERRET FILLIMISHT MIRATIMI I PROJEKTUESIT DHE SUPERVIZORIT.

ADRESA:
Lagja:"5 MAJI" Rruga "ARIF DARDHA"

RISH: PERSHKRIMI: NGA: DATA:

FAZA E PROJEKTIT:
PROJEKTI ZBATIMIT (ARKITEKTONIK)

BASHKIA ELBASAN
Rruga:"Qemal Stafa"
Lagja:"Brig 17 Sulmuese"
+35554400152
email: bashkiaelbasan@elbasani.gov.al
web: www.elbasani.gov.al

INVESTITOR:
BASHKIA ELBASAN

DREJTORIA:
DREJTORIA PROJEKTIMIT DHE AZHORNIMIT TOPOGRAFIK

Drejtor
ark/Marvis Avllazagaj

Përgjegjës
ing/Arian Baku

PROJEKTUES:
ark. Marvis Avllazagaj Lic. A.0992/2
ark. Valbona Lufta Lic. A.1149/1
ing. Arian Baku Lic. K.1800/2
ing. Amarildo Ahmati Lic. -----

MATJET TOPOGRAFIKE:
Sektori A.T-së

PROJEKTI:
Rikonstruksion i gjendjes ekzistuese të rrugës "Arif Dardha", Lagjja "5 Maji"

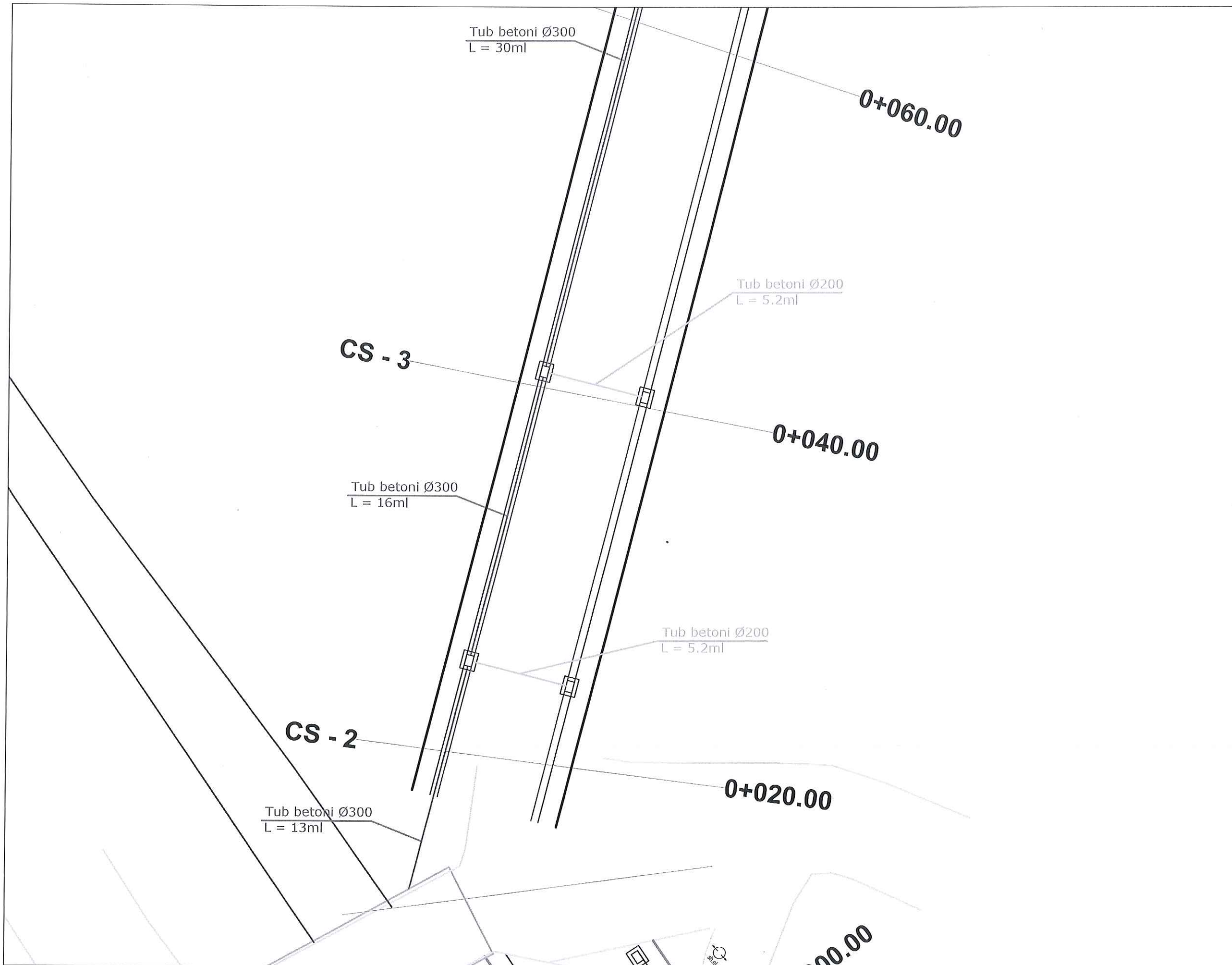
EMËRTIMI I FLETËS:
Planimetria e propozuar e rrugës "Arif Dardha" Kanalizimet e Ujërave të Bardha

SHKALLA A3: 1:3500 DATA: / 01 / 2023 VIZATOI: Sektori Projektimit KONTROLLOI: Sektori Projektimit

PROJEKTI NR: FLETA NR: A3 / K 00 RISHIKIMI:

PLANIMETRIA E PROPOZUAR E RRUGËS "ARIF DARDHA" - KUB

SHKALLA 1 : 200



SHËNIME TEKNIKE

- 1.KY PROJEKT ËSHTË PRONË E BASHKISË ELBASAN.
- 2.NUK LEJOHET KOPJIMI APO RIPRODHIMI I KËTIJ VIZATIMI PA AUTORIZIMIN E DREJTORISË SË PROJEKTIMIT DHE SHËRBBIMEVE INXHINIERIKE NË BASHKINË ELBASAN.
- 3.TË RESPEKTOHEN DIMENSIONET E SHKRUARA NË VIZATIM.
- 4.PËR ÇDO PAQARTËSI APO MOSPËRPTHJE TË PROJEKTIT ME SITUATËN NË TERREN TË MERRET KONTAKT ME PROJEKTUESIN
- 5.NUK LEJOHET ASNJË NDRYSHIM I PROJEKTIT PA MIRATIMIN SPECIFIK TË D.P.SH.I -së.
- 6.PËR PËRCAKTIMIN E NGJYRAVE, MATERIALEVE APO MALLRAVE QË DO TË PËRDOREN NË KËTË PROJEKT DUHET TË MERRET FILLIMISHT MIRATIMI I PROJEKTUESIT DHE SUPERVIZORIT.

ADRESA:
Lagja:"5 MAJI" Rruga "ARIF DARDHA"

RISH: PËRSHKRIMI: NGA: DATA:

FAZA E PROJEKTIT :
PROJEKTI ZBATIMIT (ARKITEKTONIK)

BASHKIA ELBASAN
Rruga."Qemal Stafa"
Lagja."Brig 17 Sulmuese"
+35554400152
email: bashkiaelbasan@elbasani.gov.al
web: www.elbasani.gov.al

INVESTITOR:
BASHKIA ELBASAN

DREJTORIA:
DREJTORIA PROJEKTIMIT DHE AZHORNIMIT TOPOGRAFIK

Drejtor
ark/Marvis Avllazagaj

Përgjegjës
ing/Arian Baku

PROJEKTUES:
ark. Marvis Avllazagaj Lic. A.0992/2
ark. Valbona Lufta Lic. A.1149/1
ing. Arian Baku Lic. K.1800/2
ing. Amarildo Ahmati Lic.

MATJET TOPOGRAFIKE:
Sektori A.T-së

PROJEKTI:
Rikonstruksion i gjendjes ekzistuese të rrugës "Arif Dardha", Lagjia "5 Maji"

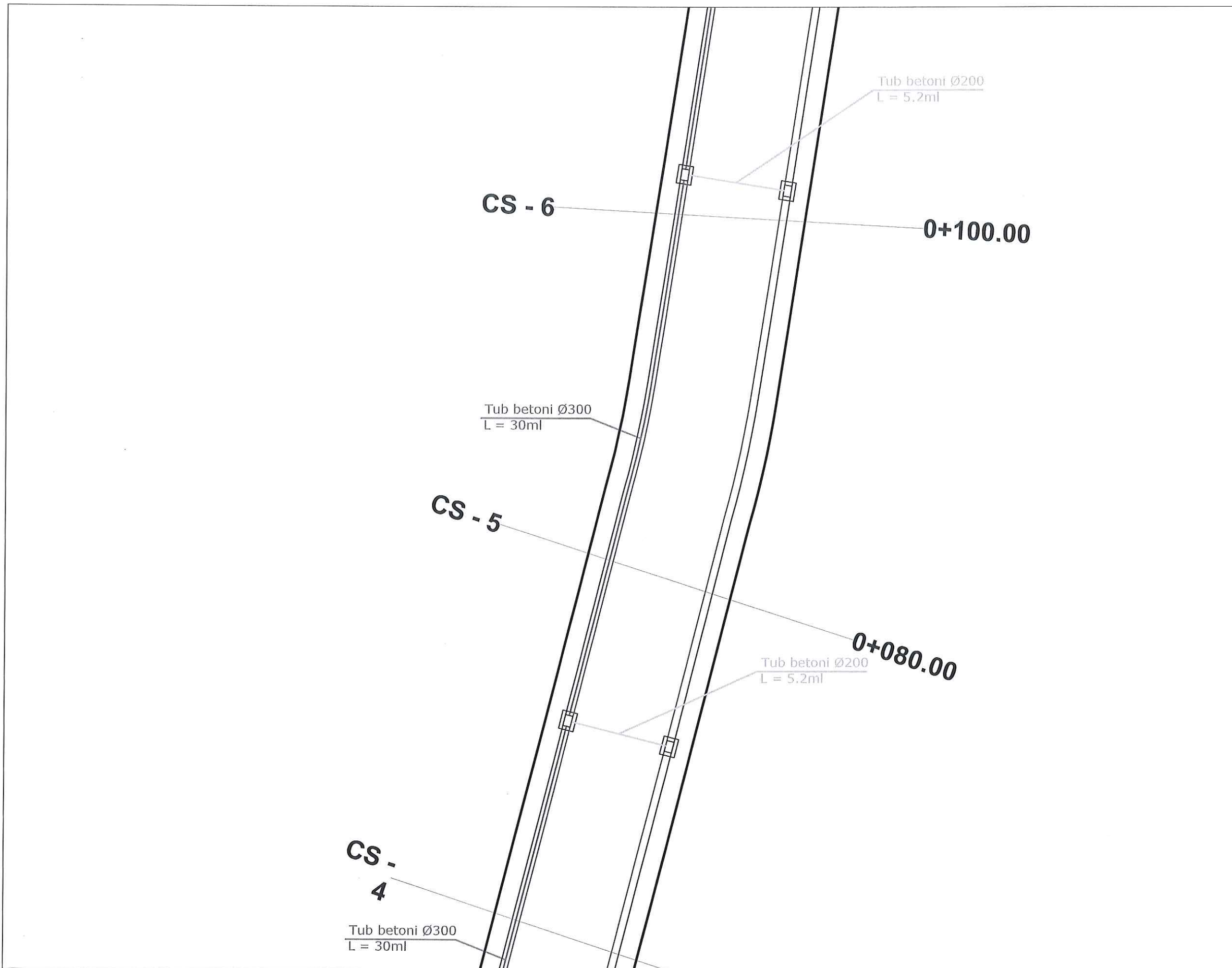
EMËRTIMI I FLETËS:
Planimetria e propozuar e rrugës "Arif Dardha"
Kanalizimet e Ujërave të Bardha

SHKALLA A3: 1:200 DATA:/01/2023 VIZATOI: Sektori Projektimit KONTROLLOI: Sektori Projektimit

PROJEKTI NR: FLETA NR: A3 / K 01 RISHIKIMI:

PLANIMETRIA E PROPOZUAR E RRUGËS "ARIF DARDHA" - KUB

SHKALLA 1 : 200



SHËNIME TEKNIKE

- 1.KY PROJEKT ËSHTË PRONË E BASHKISË ELBASAN.
- 2.NUK LEJOHET KOPJIMI APO RIPRODHIMI I KËTIJ VIZATIMI PA AUTORIZIMIN E DREJTORISË SË PROJEKTIMIT DHE SHËRBIMEVE INXHINIERIKE NË BASHKINË ELBASAN.
- 3.TË RESPEKTOHEN DIMENSIONET E SHKRUARA NË VIZATIM.
- 4.PËR ÇDO PAQARTËSI APO MOSPËRPTHJE TË PROJEKTIT ME SITUATËN NË TERREN TË MERRET KONTAKT ME PROJEKTUESIN
- 5.NUK LEJOHET ASNJË NDRYSHIM I PROJEKTIT PA MIRATIMIN SPECIFIK TË D.P.SH.I -së.
- 6.PËR PËRCAKTIMIN E NGJYRAVE, MATERIALEVE APO MALLRAVE QË DO TË PËRDOREN NË KËTË PROJEKT DUHET TË MERRET FILLIMISHT MIRATIMI I PROJEKTUESIT DHE SUPERVIZORIT.

ADRESA:
Lagja:"5 MAJI" Rruga "ARIF DARDHA"

RISH: PËRSHKRIMI: NGA: DATA:

FAZA E PROJEKTIT :
PROJEKTI ZBATIMIT (ARKITEKTONIK)

 **BASHKIA ELBASAN**
Rruga:"Qemal Stafa"
Lagja:"Brig 17 Sulmuese"
+35554400152
email: bashkiaelbasan@elbasani.gov.al
web: www.elbasani.gov.al

INVESTITOR:
BASHKIA ELBASAN

DREJTORIA:
DREJTORIA PROJEKTIMIT DHE AZHORNIMIT TOPOGRAFIK

Drejtor
ark/Marvis Avllazagaj

Përgjegjës
ing/Arian Baku

PROJEKTUES:

ark. Marvis Avllazagaj	Lic. A.0992/2
ark. Valbona Lufta	Lic. A.1149/1
ing. Arian Baku	Lic. K.1800/2
ing. Amarildo Ahmati	Lic. -----

MATJET TOPOGRAFIKE:
Sektor i A.T-së

PROJEKTI:
Rikonstruksion i gjendjes ekzistuese të rrugës "Arif Dardha", Lagjja "5 Maji"

EMËRTIMI I FLETËS:
Planimetria e propozuar e rrugës "Arif Dardha"
Kanalizimet e Ujërave të Bardha

SHKALLA A3:
1:200

DATA:
...../ 01 /2023

VIZATOF:
Sektor Projektimit

KONTROLLOJ:
Sektor Projektimit

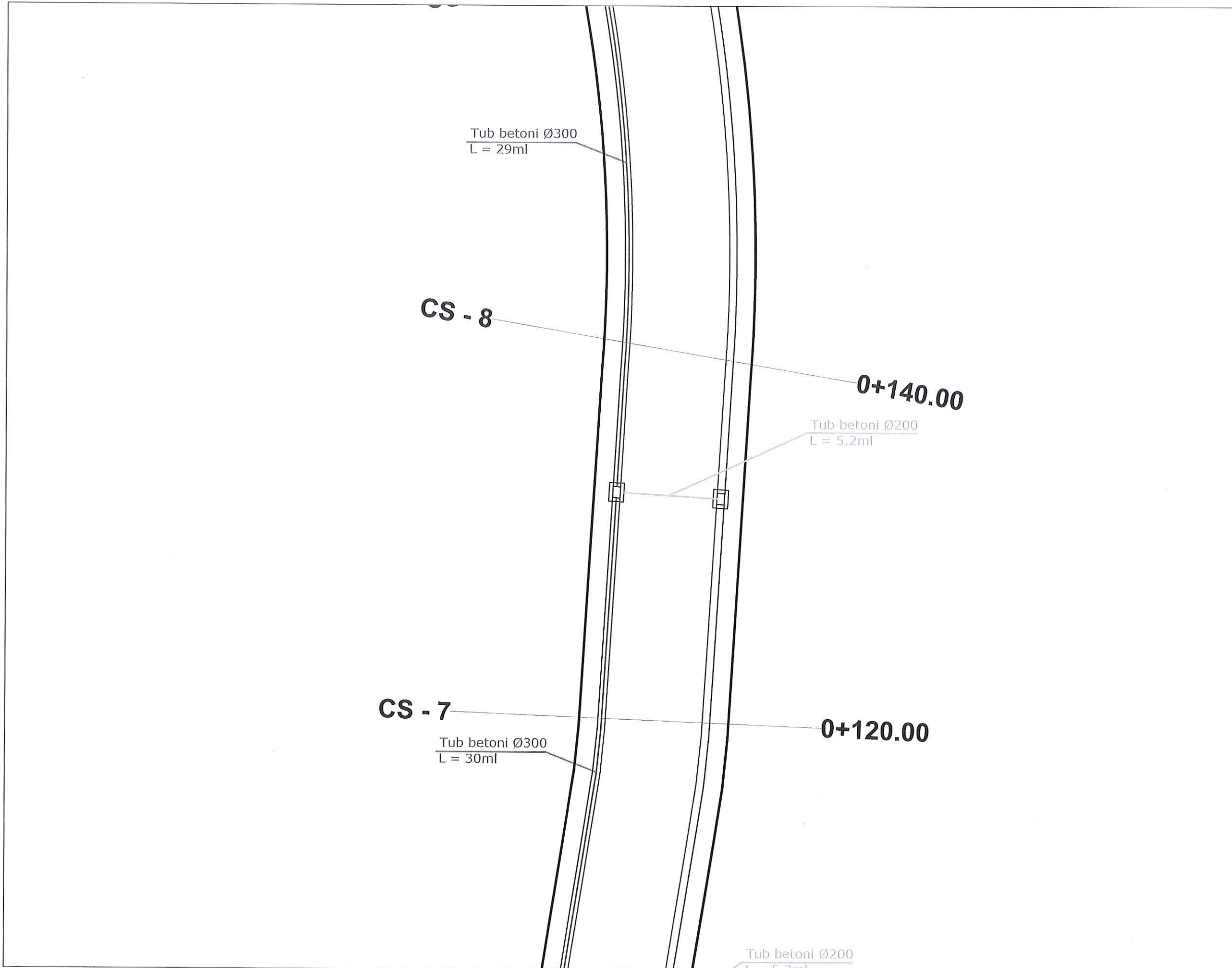
PROJEKTI NR:
.....

FLETA NR:
A3 / K 02

RISHIKIMI:
.....

PLANIMETRIA E PROPOZUAR E RRUGËS "ARIF DARDHA" - KUB

SHKALLA 1 : 200



SHËNIME TEKNIKE

- 1.KY PROJEKT ËSHTË PRONË E BASHKISË ELBASAN.
- 2.NUK LEJOHET KOPJIMI APO RIPRODHIMI I KËTJ VIZATIMI PA AUTORIZIMIN E DREJTORISË SË PROJEKTIMIT DHE SHËRBIMEVE INXHINIERIKE NË BASHKINË ELBASAN.
- 3.TË RESPEKTOHEN DIMENSIONET E SHKRUARA NË VIZATIM.
- 4.PËR ÇDO PAQARTËSI APO MOSPËRPTHJE TË PROJEKTIT ME SITUATËN NË TERREN TË MERRET KONTAKT ME PROJEKTUESIN
- 5.NUK LEJOHET ASNJË NDRYSHIM I PROJEKTIT PA MIRATIMIN SPECIFIK TË D.P.SH.I -së.
- 6.PËR PËRCAKTIMIN E NGJYRAVE, MATERIALEVE APO MALLRAVE QË DO TË PËRDOREN NË KËTË PROJEKT DUHET TË MERRET FILLIMISHT MIRATIMI I PROJEKTUESIT DHE SUPERVIZORIT.

ADRESA:
Lagja:"5 MAJI" Rruga "ARIF DARDHA"

RISHI: PËRSHKRIMI: NGA: DATA:

FAZA E PROJEKTIT :
PROJEKTI ZBATIMIT (ARKITEKTONIK)

BASHKIA ELBASAN
Rruga."Qemal Stafa"
Lagja."Brig 17 Sulmuese"
+35554400152
email: bashkiaeelbasan@elbasani.gov.al
web: www.elbasani.gov.al

INVESTITOR:
BASHKIA ELBASAN

DREJTORIA:
DREJTORIA PROJEKTIMIT DHE AZHORNIMIT TOPOGRAFIK

Drejtor
ark/Marvis Avllazagaj

Përgjegjës
ing/Arian Baku

PROJEKTUES:

ark. Marvis Avllazagaj	Lic. A.0992/2
ark. Valbona Lufta	Lic. A.1149/1
ing. Arian Baku	Lic. K.1800/2
ing. Amarildo Ahmati	Lic. ---

MATJET TOPOGRAFIKE:
Sektori A.T-së

PROJEKTI:
Rikonstruksion i gjendjes ekzistuese të rrugës "Arif Dardha", Lagjja "5 Maji"

EMËRTIMI I FLETËS:
Planimetria e propozuar e rrugës "Arif Dardha"
Kanalizimet e Ujërave të Bardha

SHKALLA A3: 1:200	DATA:/ 01 /2023	VIZATORI: Sektori Projektimit	KONTROLLOI: Sektori Projektimit
PROJEKTI NR:	FLETA NR: A3 / K 03	RISHIKIMI:	

PLANIMETRIA E PROPOZUAR E RRUGËS "ARIF DARDHA" - KUB

SHKALLA 1 : 200



SHËNIME TEKNIKE

- 1.KY PROJEKT ËSHTË PRONË E BASHKISË ELBASAN.
- 2.NUK LEJOHET KOPJIMI APO RIPRODHIMI I KËTIJ VIZATIMI PA AUTORIZIMIN E DREJTORISË SË PROJEKTIMIT DHE SHËRBIMEVE INXHINIERIKE NË BASHKINË ELBASAN.
- 3.TË RESPEKTOHEN DIMENSIONET E SHKRUARA NË VIZATIM.
- 4.PËR ÇDO PAQARTËSI APO MOSPËRPUTHJE TË PROJEKTIT ME SITUATËN NË TERREN TË MERRET KONTAKT ME PROJEKTUESIN
- 5.NUK LEJOHET ASNJË NDRYSHIM I PROJEKTIT PA MIRATIMIN SPECIFIK TË D.P.SH.I -së.
- 6.PËR PËRCAKTIMIN E NGJYRAVE, MATERIALEVE APO MALLRAVE QË DO TË PËRDOREN NË KËTË PROJEKT DUHET TË MERRET FILLIMISHT MIRATIMI I PROJEKTUESIT DHE SUPERVIZORIT.

ADRESA:
Lagja:"5 MAJI" Rruga "ARIF DARDHA"

RISH: PËRSHKRIMI: NGA: DATA:

FAZA E PROJEKTIT:
PROJEKTI ZBATIMIT (ARKITEKTONIK)

BASHKIA ELBASAN
Rruga."Qemal Stafa"
Lagja."Brig 17 Sulmuese"
+35554400152
email: bashkiaelbasan@elbasani.gov.al
web: www.elbasani.gov.al

INVESTITOR:
BASHKIA ELBASAN

DREJTORIA:
DREJTORIA PROJEKTIMIT DHE AZHORNIMIT TOPOGRAFIK

Drejtor
ark/Marvis Avllazagaj

Përgjegjës
ing/Arian Baku

PROJEKTUES:

ark. Marvis Avllazagaj	Lic. A.0992/2
ark. Valbona Lufta	Lic. A.1149/1
ing. Arian Baku	Lic. K.1800/2
ing. Amarildo Ahmati	Lic. ---

MATJET TOPOGRAFIKE:
Sektori A.T-së

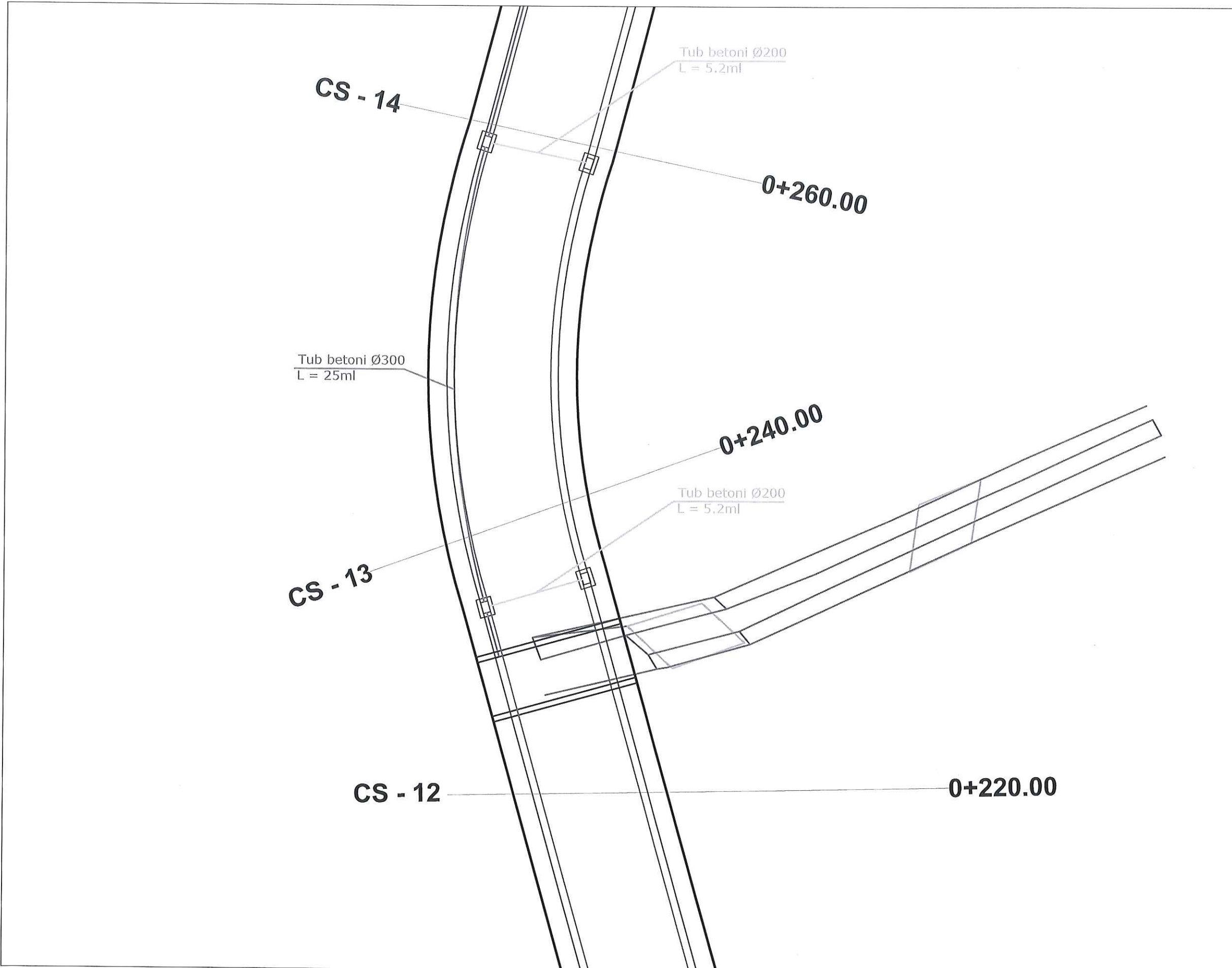
PROJEKTI:
Rikonstruksion i gjendjes ekzistuese të rrugës "Arif Dardha", Lagja "5 Maji"

EMËRTIMI I FLETËS:
Planimetria e propozuar e rrugës "Arif Dardha"
Kanalizimet e Ujërave të Bardha

SHKALLA A3: 1:200	DATA: / 01 /2023	VIZATOI: Sektori Projektimit	KONTROLLOR: Sektori Projektimit
PROJEKTI NR:	FLETA NR: A3 / K 04	RISHIKIMI:	

PLANIMETRIA E PROPOZUAR E RRUGËS "ARIF DARDHA" - KUB

SHKALLA 1 : 200



SHËNIME TEKNIKE

- 1.KY PROJEKT ËSHTË PRONË E BASHKISË ELBASAN.
- 2.NUK LEJOHET KOPJIMI APO RIPRODHIMI I KËTIJ VIZATIMI PA AUTORIZIMIN E DREJTORISË SË PROJEKTIMIT DHE SHËRBIMEVE INXHINIERIKE NË BASHKINË ELBASAN.
- 3.TË RESPEKTOHEN DIMENSIONET E SHKRUARAT NË VIZATIM.
- 4.PËR ÇDO PAQARTËSI APO MOSPËRPUTHJE TË PROJEKTIT ME SITUATËN NË TERREN TË MERRET KONTAKT ME PROJEKTUESIN
- 5.NUK LEJOHET ASNJË NDRYSHIM I PROJEKTIT PA MIRATIMIN SPECIFIK TË D.P.SH.I -së.
- 6.PËR PËRCAKTIMIN E NGJYRAVE, MATERIALEVE APO MALLRAVE QË DO TË PËRDOREN NË KËTË PROJEKT DUHET TË MERRET FILLIMISHT MIRATIMI I PROJEKTUESIT DHE SUPERVIZORIT.

ADRESA:
Lagja:"5 MAJI" Rruga "ARIF DARDHA"

RISHI: PËRSHKRIMI: NGA: DATA:

FAZA E PROJEKTIT:
PROJEKTI ZBATIMIT (ARKITEKTONIK)

BASHKIA ELBASAN
Rruga,"Qemal Stafa"
Lagja,"Brig 17 Sulmuese"
+35554400152
email: bashkiaelbasan@elbasani.gov.al
web: www.elbasani.gov.al

INVESTITOR:
BASHKIA ELBASAN

DREJTORIA:
DREJTORIA PROJEKTIMIT DHE AZHORNIMIT TOPOGRAFIK

Drejtor
ark/Marvis Avllazagaj

Përgjegjës
ing/Arian Baku

PROJEKTUES:

ark. Marvis Avllazagaj	Lic. A.0992/2
ark. Valbona Lufta	Lic. A.1149/1
ing. Arian Baku	Lic. K.1800/2
ing. Amarildo Ahmati	Lic.

MATJET TOPOGRAFIKE:
Sektorë A.T-së

PROJEKTI:
Rikonstruksion i gjendjes ekzistuese të rrugës "Arif Dardha", Lagja "5 Maji"

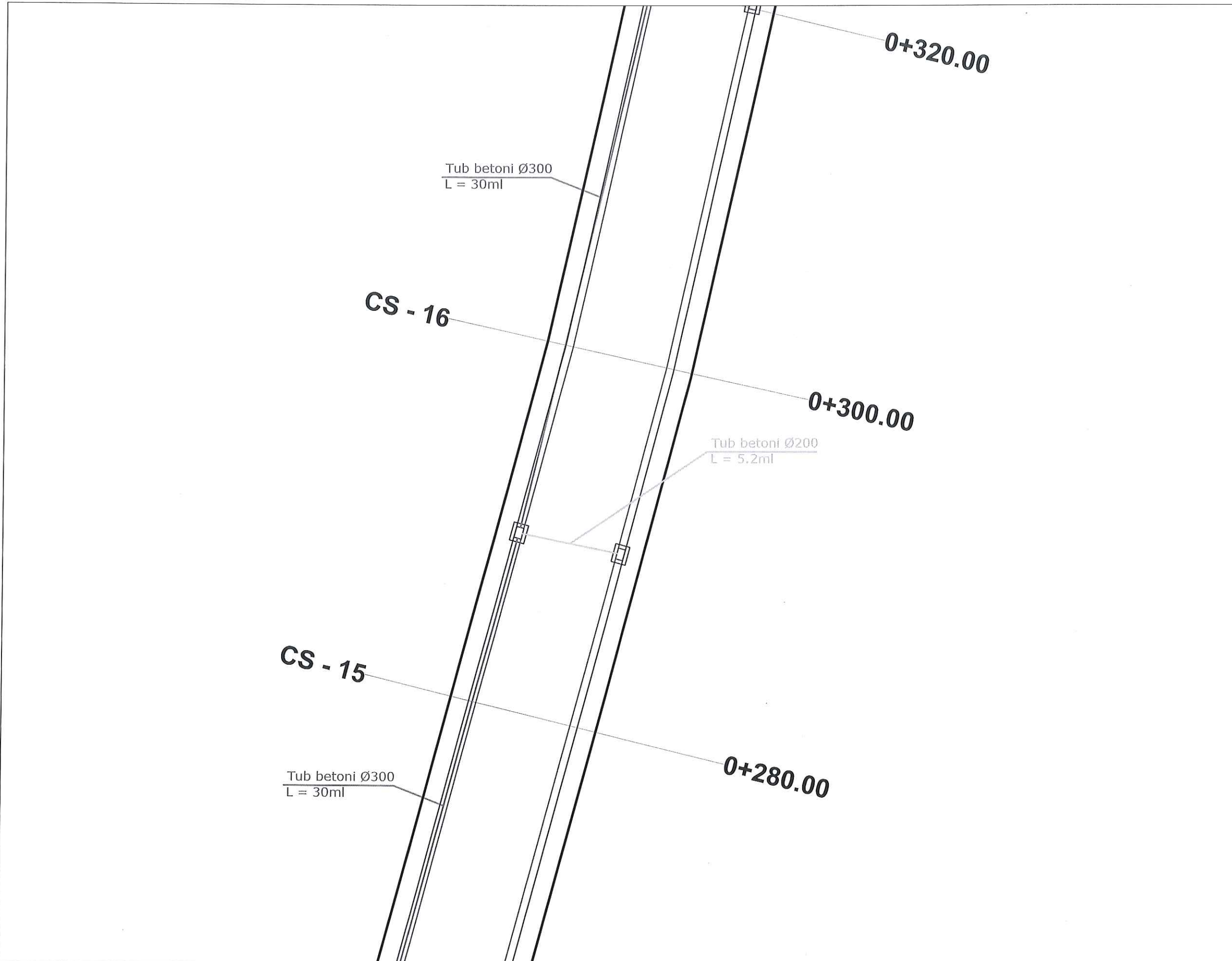
EMËRTIMI I FLETËS:
Planimetria e propozuar e rrugës "Arif Dardha"
Kanalizimet e Ujërave të Bardha

SHKALLA A3: DATA: VIZATOI: KONTROLLOI:
1:500 / 01 /2023 Sektorë Projektimit Sektorë Projektimit

PROJEKTI NR: FLETA NR: RISHIKIMI:
..... A3 / K 05

PLANIMETRIA E PROPOZUAR E RRUGËS "ARIF DARDHA" - KUB

SHKALLA 1 : 200



SHËNIME TEKNIKE

- 1.KY PROJEKT ËSHTË PRONË E BASHKISË ELBASAN.
- 2.NUK LEJOHET KOPJIMI APO RIPRODHIMI I KËTIJ VIZATIMI PA AUTORIZIMIN E DREJTORISË SË PROJEKTIMIT DHE SHËRBIMEVE INXHINIERIKE NË BASHKINË ELBASAN.
- 3.TË RESPEKTOHEN DIMENSIONET E SHKRUARA NË VIZATIM.
- 4.PËR ÇDO PAQARTËSI APO MOSPËRPTHJE TË PROJEKTIT ME SITUATËN NË TERREN TË MERRET KONTAKT ME PROJEKTUESIN
- 5.NUK LEJOHET ASNJË NDRYSHIM I PROJEKTIT PA MIRATIMIN SPECIFIK TË D.P.SH.I -së.
- 6.PËR PËRCAKTIMIN E NGJYRAVE, MATERIALEVE APO MALLRAVE QË DO TË PËRDOREN NË KËTË PROJEKT DUHET TË MERRET FILLIMISHT MIRATIMI I PROJEKTUESIT DHE SUPERVIZORIT.

ADRESA:
Lagja:"5 MAJI" Rruga "ARIF DARDHA"

RISH: PERSHKRIMI: NGA: DATA:

FAZA E PROJEKTIT :
PROJEKTI ZBATIMIT (ARKITEKTONIK)



BASHKIA ELBASAN
Rruga:"Qemal Stafa"
Lagja:"Brig 17 Sulmuese"
+35554400152
email: bashkiaeelbasan@elbasani.gov.al
web: www.elbasani.gov.al

INVESTITOR:
BASHKIA ELBASAN

DREJTORIA:
DREJTORIA PROJEKTIMIT DHE AZHORNIMIT TOPOGRAFIK

Drejtor
ark/Marvis Avllazagaj

Përgjegjës
ing/Arian Baku

PROJEKTUES:	
ark. Marvis Avllazagaj	Lic. A.0992/2
ark. Valbona Lufta	Lic. A.1149/1
ing. Arian Baku	Lic. K.1800/2
ing. Amarildo Ahmati	Lic. ----

MATJET TOPOGRAFIKE:
Sektori A.T-së

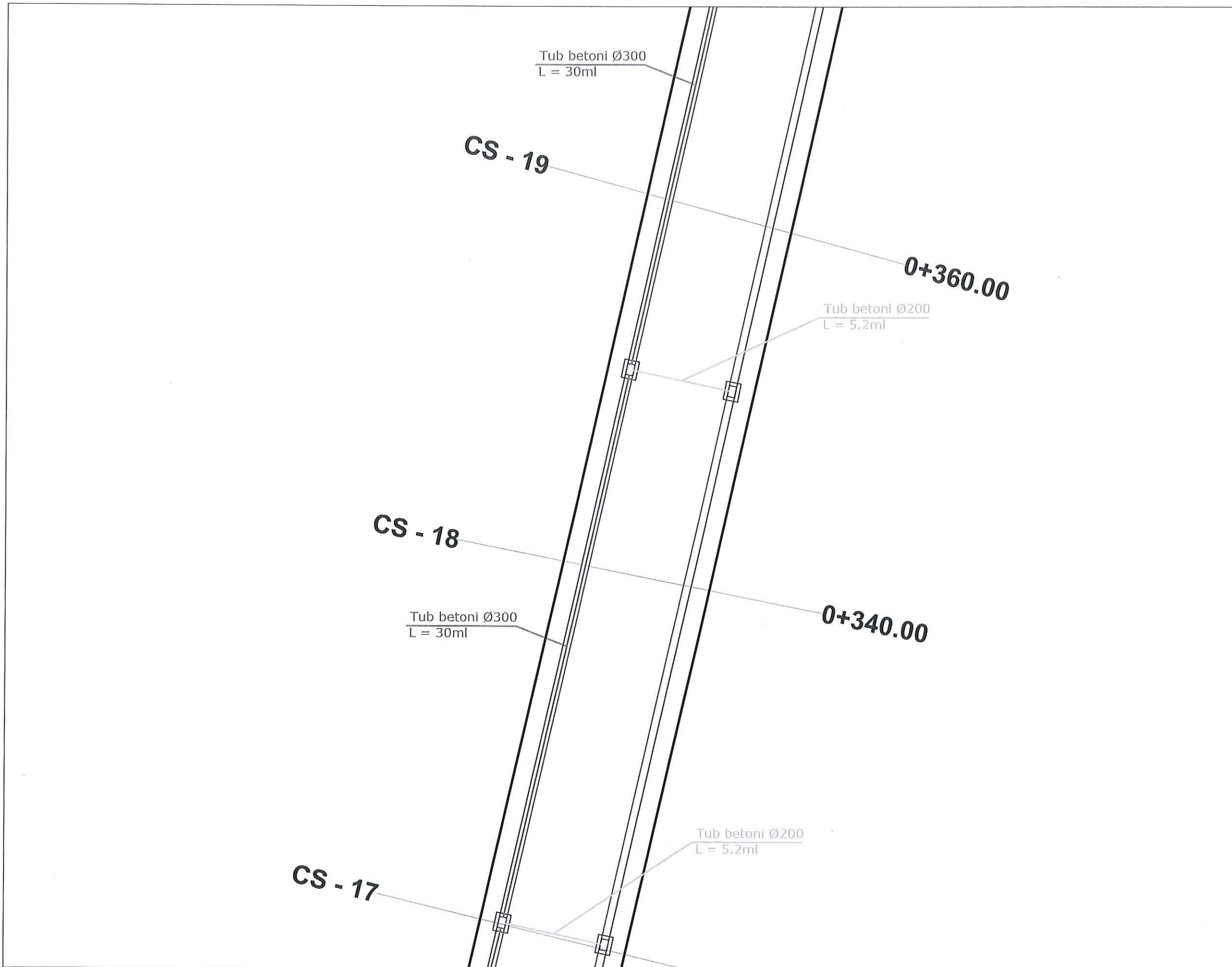
PROJEKTI:
Rikonstruksion i gjendjes ekzistuese të rrugës "Arif Dardha", Lagjja "5 Maji"

EMËRTIMI I FLETËS:
Planimetria e propozuar e rrugës "Arif Dardha"
Kanalizimet e Ujërave të Bardha

SHKALLA A3:	DATA:	VIZATOI:	KONTROLLOI:
1:200/ 01 /2023	Sektori Projektimi	Sektori Projektimi
PROJEKTI NR:	FLETA NR:	RISHIKIMI:	
.....	A3 / K 06	

PLANIMETRIA E PROPOZUAR E RRUGËS "ARIF DARDHA" - KUB

SHKALLA 1 : 200



SHËNIME TEKNIKE

- 1.KY PROJEKT ËSHTË PRONË E BASHKISË ELBASAN.
- 2.NUK LEJOHET KOPJIMI APO RIPRODHIMI I KËTIJ VIZATIMI PA AUTORIZIMIN E DREJTORISË SË PROJEKTIMIT DHE SHËRBIMEVE INXHINIERIKE NË BASHKINË ELBASAN.
- 3.TË RESPEKTOHEN DIMENSIONET E SHKRUARA NË VIZATIM.
- 4.PËR ÇDO PAQARTËSI APO MOSPËRPTHJE TË PROJEKTIT ME SITUATËN NË TERREN TË MERRET KONTAKT ME PROJEKTUESIN
- 5.NUK LEJOHET ASNJË NDRYSHIM I PROJEKTIT PA MIRATIMIN SPECIFIK TË D.P.SH.I -së.
- 6.PËR PËRCAKTIMIN E NGJYRAVE, MATERIALEVE APO MALLRAVE QË DO TË PËRDOREN NË KËTË PROJEKT DUHET TË MERRET FILLIMISHT MIRATIMI I PROJEKTUESIT DHE SUPERVIZORIT.

ADRESA:
Lagja:"5 MAJI" Rruga "ARIF DARDHA"

RISH: PËRSHKRIMI: NGA: DATA:

FAZA E PROJEKTIT :
PROJEKTI ZBATIMIT (ARKITEKTONIK)

BASHKIA ELBASAN
Rruga."Qemal Stafa"
Lagja."Brig 17 Sulmuese"
+35554400152
email: bashkiaeelbasan@elbasani.gov.al
web: www.elbasani.gov.al

INVESTITOR:
BASHKIA ELBASAN

DREJTORIA:
DREJTORIA PROJEKTIMIT DHE AZHORNIMIT TOPOGRAFIK

Drejtor
ark/Marvis Avllazagaj

Përgjegjës
ing/Arian Baku

PROJEKTUES:

ark. Marvis Avllazagaj	Lic. A.0992/2
ark. Valbona Lufta	Lic. A.1149/1
ing. Arian Baku	Lic. K.1800/2
ing. Amarildo Ahmati	Lic. ---

MATJET TOPOGRAFIKE:
Sektori A.T-së

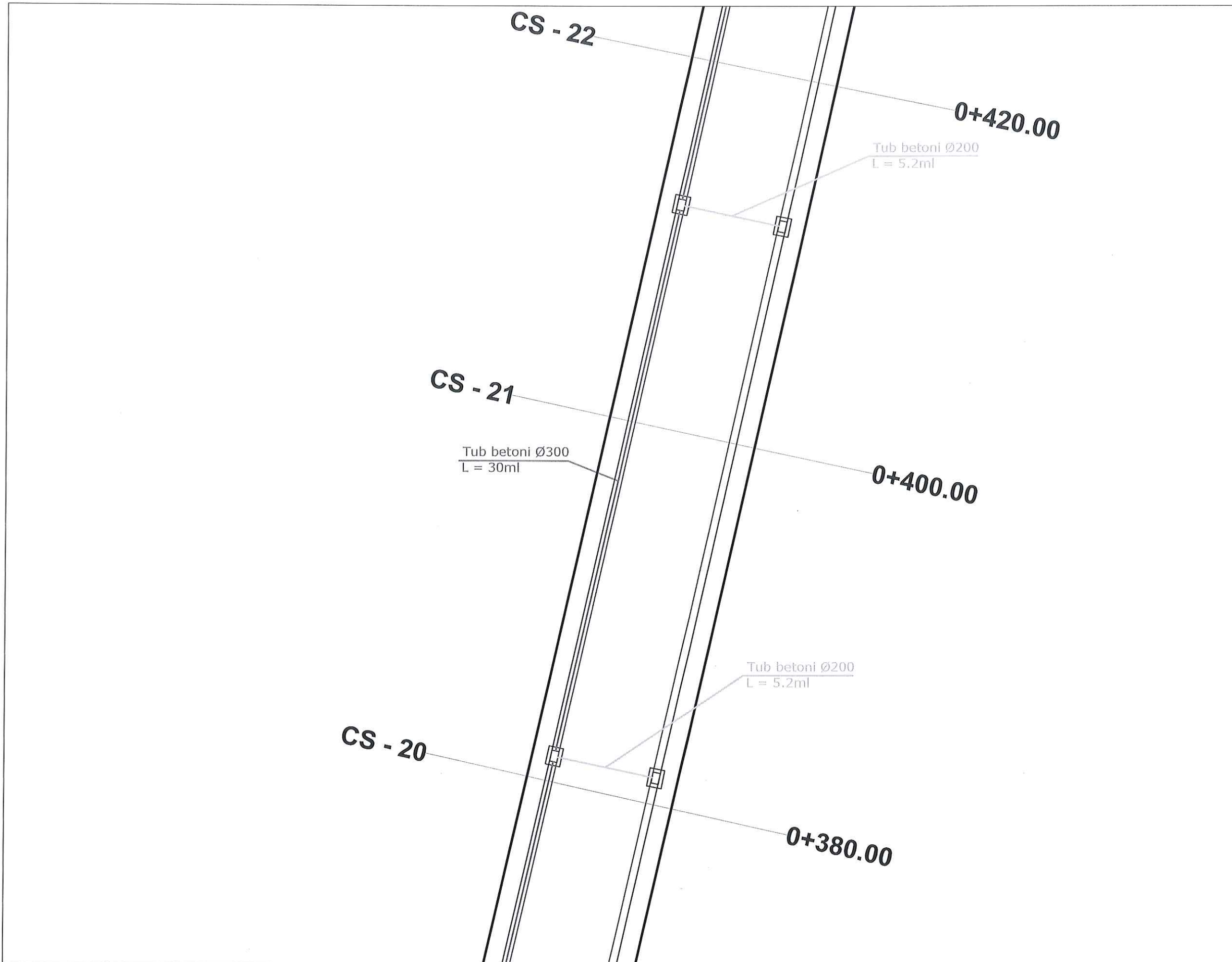
PROJEKTI:
Rikonstruksion i gjendjes ekzistuese të rrugës "Arif Dardha", Lagjja "5 Maji"

EMËRTIMI I FLETËS:
Planimetria e propozuar e rrugës "Arif Dardha" Kanalizimet e Ujërave të Bardha

SHKALLA A3: 1:500	DATA:/ 01 /2023	VIZATOI: Sektori Projektimit	KONTROLLOI: Sektori Projektimit
PROJEKTI NR:	FLETA NR: A3 / K 07	RISHIKIMI:	

PLANIMETRIA E PROPOZUAR E RRUGËS "ARIF DARDHA" - KUB

SHKALLA 1 : 200



SHËNIME TEKNIKE

- 1.KY PROJEKT ËSHTË PRONË E BASHKISË ELBASAN.
- 2.NUK LEJOHET KOPJIMI APO RIPRODHIMI I KËTJ VIZATIMI PA AUTORIZIMIN E DREJTORISË SË PROJEKTIMIT DHE SHËRBIMEVE INXHINIERIKE NË BASHKINË ELBASAN.
- 3.TË RESPEKTOHEN DIMENSIONET E SHKRUARA NË VIZATIM.
- 4.PËR ÇDO PAQARTËSI APO MOSPËRPUTHJE TË PROJEKTIT ME SITUATËN NË TERREN TË MERRET KONTAKT ME PROJEKTUESIN
- 5.NUK LEJOHET ASNJË NDRYSHIM I PROJEKTIT PA MIRATIMIN SPECIFIK TË D.P.SH.I -së.
- 6.PËR PËRCAKTIMIN E NGJYRAVE, MATERIALEVE APO MALLRAVE QË DO TË PËRDOREN NË KËTË PROJEKT DUHET TË MERRET FILLIMISHT MIRATIMI I PROJEKTUESIT DHE SUPERVIZORIT.

ADRESA:
Lagja:"5 MAJI" Rruga "ARIF DARDHA"

RISH: PERSHKRIMI: NGA: DATA:

FAZA E PROJEKTIT :
PROJEKTI ZBATIMIT (ARKITEKTONIK)



BASHKIA ELBASAN
Rruga:"Qemal Stafa"
Lagja:"Brig 17 Sulmuese"
+35554400152
email: bashkiaeelbasan@elbasani.gov.al
web: www.elbasani.gov.al

INVESTITOR:
BASHKIA ELBASAN

DREJTORIA:
DREJTORIA PROJEKTIMIT DHE AZHORNIMIT TOPOGRAFIK

Drejtor
ark/Marvis Avllazagaj

Përgjegjës
ing/Arian Baku

PROJEKTUES:

ark. Marvis Avllazagaj	Lic. A.0992/2
ark. Valbona Lufta	Lic. A.1149/1
ing. Arian Baku	Lic. K.1800/2
ing. Amarildo Ahmati	Lic. ---

MATJET TOPOGRAFIKE:
Sektori A.T-së

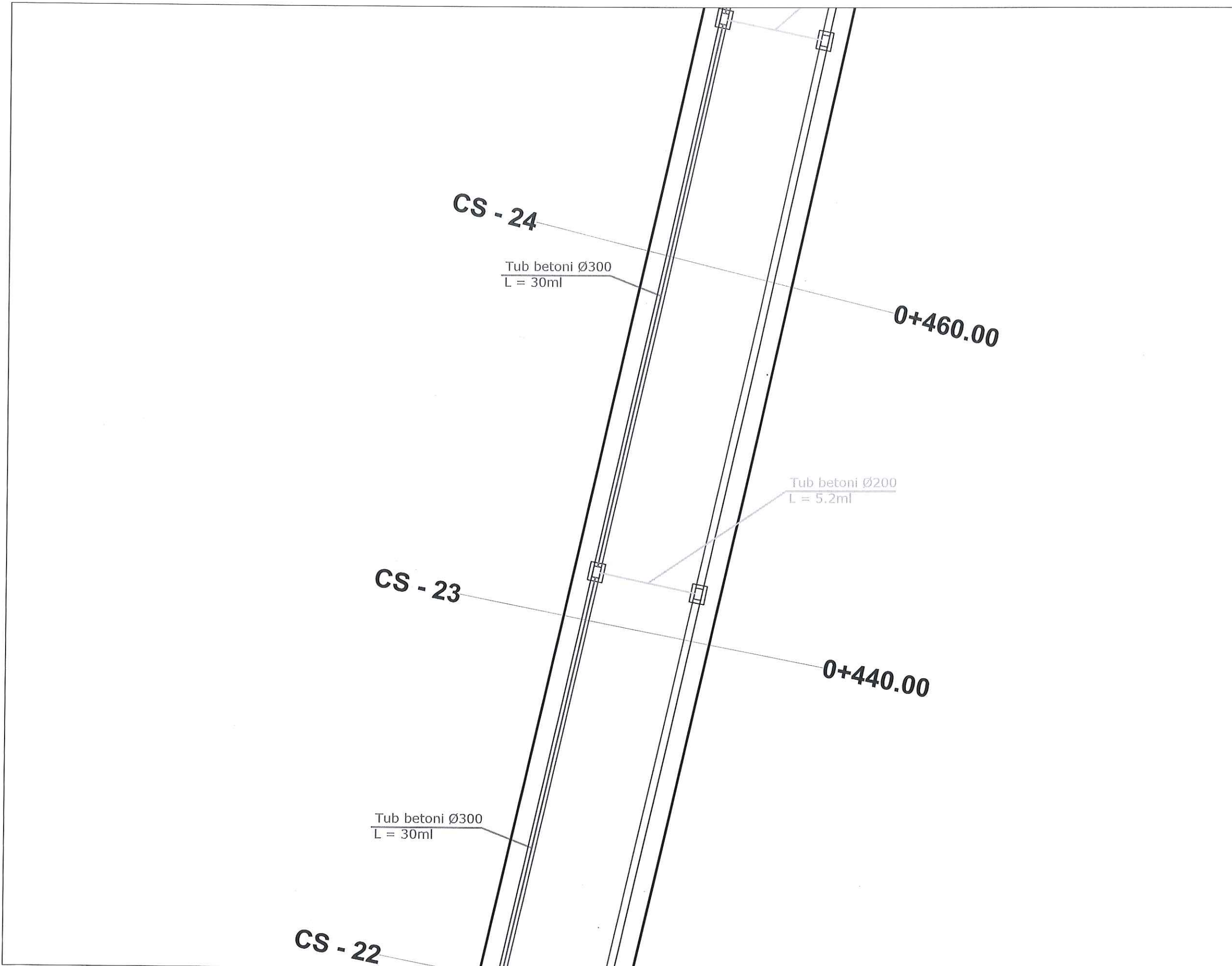
PROJEKTI:
Rikonstrukcion i gjendjes ekzistuese të rrugës "Arif Dardha", Lagjja "5 Maji"

EMËRTIMI I FLETËS:
Planimetria e propozuar e rrugës "Arif Dardha"
Kanalizimet e Ujërave të Bardha

SHKALLA A3: 1:200	DATA: / 01 / 2023	VIZATOI: Sektori Projektimit	KONTROLLOI: Sektori Projektimit
PROJEKTI NR:	FLETA NR: A3 / K 08	RISHIKIMI:	

PLANIMETRIA E PROPOZUAR E RRUGËS "ARIF DARDHA" - KUB

SHKALLA 1 : 200



SHËNIME TEKNIKE

- 1.KY PROJEKT ËSHTË PRONË E BASHKISË ELBASAN.
- 2.NUK LEJOHET KOPJIMI APO RIPRODHIMI I KËTJË VIZATIMI PA AUTORIZIMIN E DREJTORISË SË PROJEKTIMIT DHE SHËRBIMEVE INXHINIERIKE NË BASHKINË ELBASAN.
- 3.TË RESPEKTOHEN DIMENSIONET E SHKRUARA NË VIZATIM.
- 4.PËR ÇDO PAQARTËSI APO MOSPËRPTHJE TË PROJEKTIT ME SITUATËN NË TERREN TË MERRET KONTAKT ME PROJEKTUESIN
- 5.NUK LEJOHET ASNJË NDRYSHIM I PROJEKTIT PA MIRATIMIN SPECIFIK TË D.P.SH.I -së.
- 6.PËR PËRCAKTIMIN E NGJYRAVE, MATERIALEVE APO MALLRAVE QË DO TË PËRDOREN NË KËTË PROJEKT DUHET TË MERRET FILLIMISHT MIRATIMI I PROJEKTUESIT DHE SUPERVIZORIT.

ADRESA:
Lagja:"5 MAJI" Rruga "ARIF DARDHA"

RISH: PERSHKRIMI: NGA: DATA:

FAZA E PROJEKTIT :
PROJEKTI ZBATIMIT (ARKITEKTONIK)

BASHKIA ELBASAN
Rruga."Qemal Stafa"
Lagja."Brig 17 Sulmuese"
+35554400152
email: bashkiaeelbasan@elbasani.gov.al
web: www.elbasani.gov.al

INVESTITOR:
BASHKIA ELBASAN

DREJTORIA:
DREJTORIA PROJEKTIMIT DHE AZHORNIMIT TOPOGRAFIK

Drejtor
ark/Marvis Avllazagaj

Përgjegjës
ing/Arian Baku

PROJEKTUES:
ark. Marvis Avllazagaj Lic. A.0992/2
ark. Valbona Lufta Lic. A.1149/1
ing. Arian Baku Lic. K.1800/2
ing. Amarildo Ahmati Lic. ---

MATJET TOPOGRAFIKE:
Sektori A.T-së

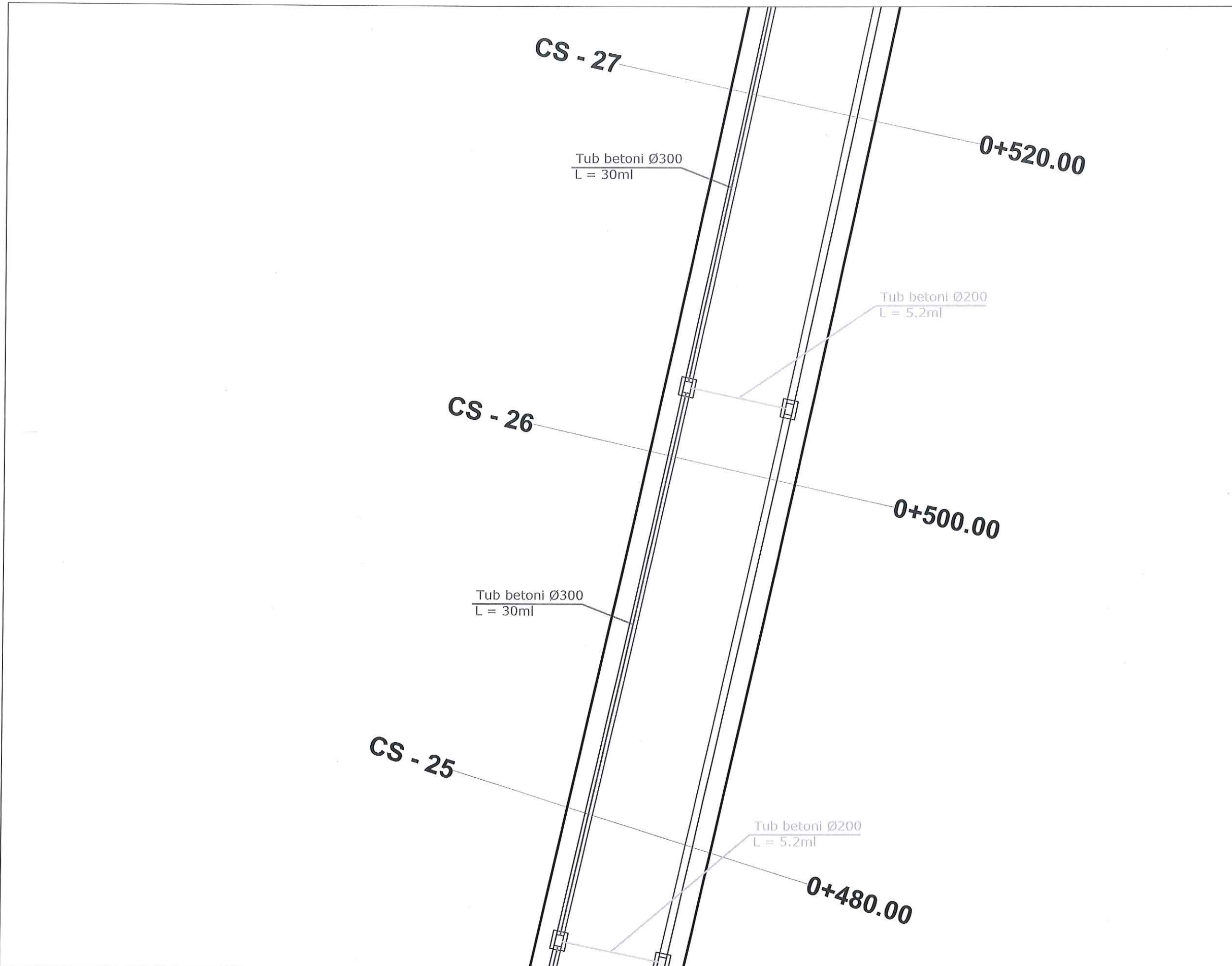
PROJEKTI:
Rikonstruksion i gjendjes ekzistuese të rrugës
"Arif Dardha", Lagjja "5 Maji"

EMËRTIMI I FLETËS:
Planimetria e propozuar e rrugës "Arif Dardha"
Kanalizimet e Ujërave të Bardha

SHKALLA A3: 1:200	DATA:/ 01 /2023	VIZATOI: Sektori Projektimit	KONTROLLOI: Sektori Projektimit
PROJEKTI NR:	FLETA NR: A3 / K 09	RISHIKIMI:	

PLANIMETRIA E PROPOZUAR E RRUGËS "ARIF DARDHA" - KUB

SHKALLA 1 : 200



SHËNIME TEKNIKE

- 1.KY PROJEKT ËSHTË PRONË E BASHKISË ELBASAN.
- 2.NUK LEJOHET KOPJIMI APO RIPRODHIMI I KËTIJ VIZATIMI PA AUTORIZIMIN E DREJTORISË SË PROJEKTIMIT DHE SHËRBIMEVE INXHINIERIKE NË BASHKINË ELBASAN.
- 3.TË RESPEKTOHEN DIMENSIONET E SHKRUARA NË VIZATIM.
- 4.PËR ÇDO PAQARTËSI APO MOSPËRPTHJE TË PROJEKTIT ME SITUATËN NË TERREN TË MERRET KONTAKT ME PROJEKTUESIN
- 5.NUK LEJOHET ASNJË NDRYSHIM I PROJEKTIT PA MIRATIMIN SPECIFIK TË D.P.SH.I -së.
- 6.PËR PËRCAKTIMIN E NGJYRAVE, MATERIALEVE APO MALLRAVE QË DO TË PËRDOREN NË KËTË PROJEKT DUHET TË MERRET FILLIMISHT MIRATIMI I PROJEKTUESIT DHE SUPERVIZORIT.

ADRESA:
Lagja:"5 MAJI" Rruga "ARIF DARDHA"

RISHI: PËRSHKRIMI: NGA: DATA:

FAZA E PROJEKTIT:
PROJEKTI ZBATIMIT (ARKITEKTONIK)



BASHKIA ELBASAN
Rruga:"Qemal Stafa"
Lagja:"Brig 17 Sulmuese"
+35554400152
email: bashkiaelbasan@elbasani.gov.al
web: www.elbasani.gov.al

INVESTITOR:
BASHKIA ELBASAN

DREJTORIA:
DREJTORIA PROJEKTIMIT DHE AZHORNIMIT TOPOGRAFIK

Drejtor
ark/Marvis Avllazagaj

Përgjegjës
ing/Arian Baku

PROJEKTUES:

ark. Marvis Avllazagaj	Lic. A.0992/2
ark. Valbona Lufta	Lic. A.1149/1
ing. Arian Baku	Lic. K.1800/2
ing. Amarildo Ahmati	Lic.

MATJET TOPOGRAFIKE:
Sektori A.T-së

PROJEKTI:
Rikonstruksion i gjendjes ekzistuese të rrugës "Arif Dardha", Lagjja "5 Maji"

EMËRTIMI I FLETËS:
Planimetria e propozuar e rrugës "Arif Dardha"
Kanalizimet e Ujërave të Bardha

SHKALLA A3: 1:200	DATA:/01/2023	VIZATOI: Sektori Projektimit	KONTROLLOI: Sektori Projektimit
PROJEKTI NR:	FLETA NR: A3 / K 10	RISHIKIMI:	

PLANIMETRIA E PROPOZUAR E RRUGËS "ARIF DARDHA" - KUB

SHKALLA 1 : 200



SHËNIME TEKNIKE

- 1.KY PROJEKT ËSHTË PRONË E BASHKISË ELBASAN.
- 2.NUK LEJOHET KOPJIMI APO RIPRODHIMI I KËTIJ VIZATIMI PA AUTORIZIMIN E DREJTORISË SË PROJEKTIMIT DHE SHËRBIMEVE INXHINIERIKE NË BASHKINË ELBASAN.
- 3.TË RESPEKTOHEN DIMENSIONET E SHKRUARAT NË VIZATIM.
- 4.PËR ÇDO PAQARTËSI APO MOSPËRPUTHJE TË PROJEKTIT ME SITUATËN NË TERREN TË MERRET KONTAKT ME PROJEKTUESIN
- 5.NUK LEJOHET ASNJË NDRYSHIM I PROJEKTIT PA MIRATIMIN SPECIFIK TË D.P.SH.I -së.
- 6.PËR PËRCAKTIMIN E NGJYRAVE, MATERIALEVE APO MALLRAVE QË DO TË PËRDOREN NË KËTË PROJEKT DUHET TË MERRET FILLIMISHT MIRATIMI I PROJEKTUESIT DHE SUPERVIZORIT.

ADRESA:
Lagja:"5 MAJI" Rruga "ARIF DARDHA"

RISH: PËRSHKRIMI: NGA: DATA:

FAZA E PROJEKTIT :
PROJEKTI ZBATIMIT (ARKITEKTONIK)

BASHKIA ELBASAN
Rruga:"Qemal Stafa"
Lagja:"Brig 17 Sulmuese"
+35554400152
email: bashkiaeelbasan@elbasani.gov.al
web: www.elbasani.gov.al

INVESTITOR:
BASHKIA ELBASAN

DREJTORIA:
DREJTORIA PROJEKTIMIT DHE AZHORNIMIT TOPOGRAFIK

Drejtor
ark/Marvis Avllazagaj

Përgjegjës
ing/Arian Baku

PROJEKTUES:

ark. Marvis Avllazagaj	Lic. A.0992/2
ark. Valbona Lufta	Lic. A.1149/1
ing. Arian Baku	Lic. K.1800/2
ing. Amarildo Ahmati	Lic. ---

MATJET TOPOGRAFIKE:
Sektori A.T-së

PROJEKTI:
Rikonstruksion i gjendjes ekzistuese të rrugës "Arif Dardha", Lagjja "5 Maji"

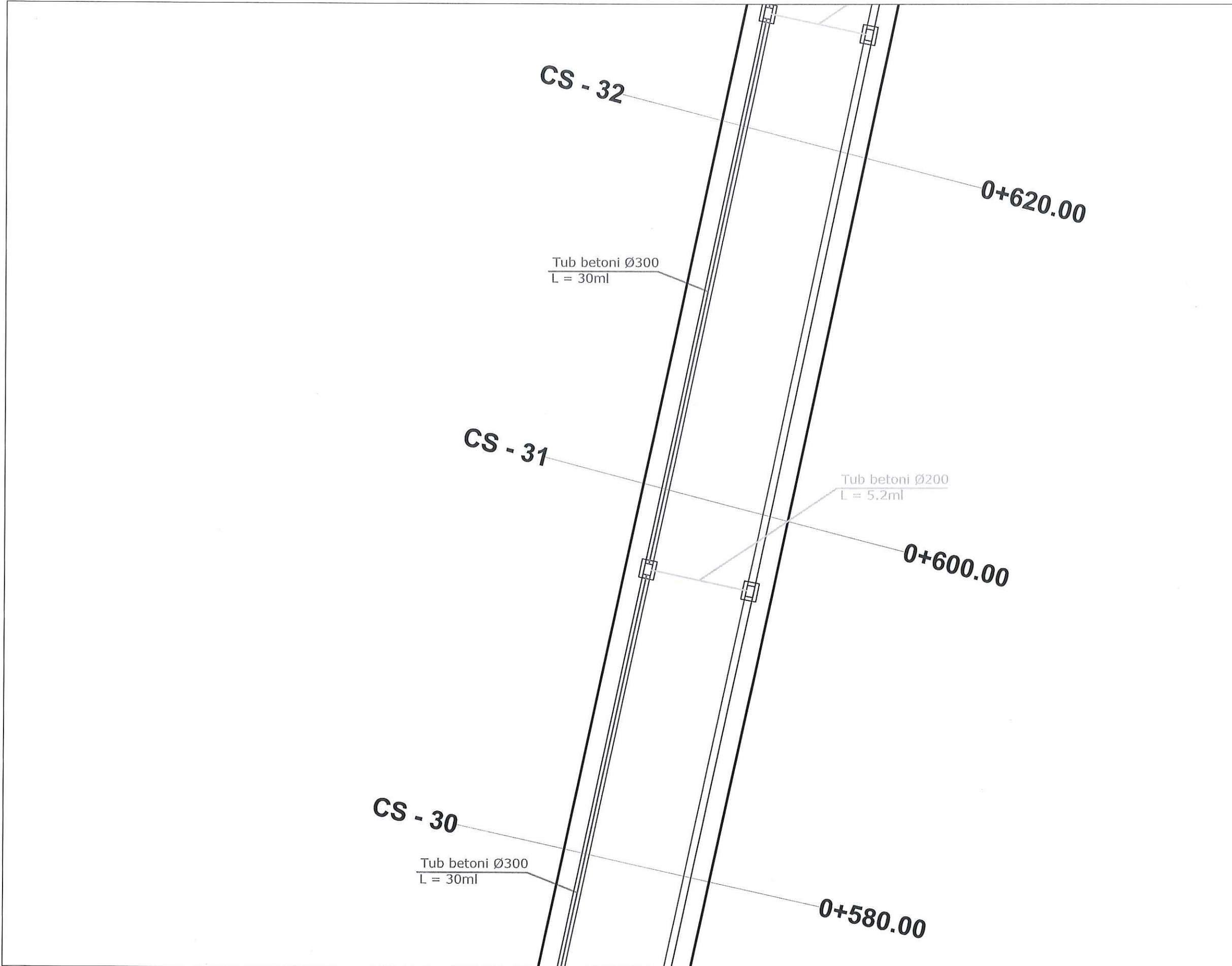
EMERTIMI I FLETËS:
Planimetria e propozuar e rrugës "Arif Dardha"
Kanalizimet e Ujërave të Bardha

SHKALLA A3: 1:200 DATA: 01 /2023 VIZATOI: Sektori Projektimit KONTROLLOI: Sektori Projektimit

PROJEKTI NR: FLETA NR: A3 / K 11 RISHIKIMI:

PLANIMETRIA E PROPOZUAR E RRUGËS "ARIF DARDHA" - KUB

SHKALLA 1 : 200



SHËNIME TEKNIKE

- 1.KY PROJEKT ËSHTË PRONË E BASHKISË ELBASAN.
- 2.NUK LEJOHET KOPJIMI APO RIPRODHIMI I KËTIJ VIZATIMI PA AUTORIZIMIN E DREJTORISË SË PROJEKTIMIT DHE SHËRBIMEVE INXHINIERIKE NË BASHKINË ELBASAN.
- 3.TË RESPEKTOHEN DIMENSIONET E SHKRUARAT NË VIZATIM.
- 4.PËR ÇDO PAQARTËSI APO MOSPËRPTHJE TË PROJEKTIT ME SITUATËN NË TERREN TË MERRET KONTAKT ME PROJEKTUESIN
- 5.NUK LEJOHET ASNJË NDRYSHIM I PROJEKTIT PA MIRATIMIN SPECIFIK TË D.P.SH.I -së.
- 6.PËR PËRCAKTIMIN E NGJYRAVE, MATERIALEVE APO MALLRAVE QË DO TË PËRDOREN NË KËTË PROJEKT DUHET TË MERRET FILLIMISHT MIRATIMI I PROJEKTUESIT DHE SUPERVIZORIT.

ADRESA:
Lagja: "5 MAJI" Rruga "ARIF DARDHA"

RISH: PËRSHKRIMI: NGA: DATA:

FAZA E PROJEKTIT :
PROJEKTI ZBATIMIT (ARKITEKTONIK)

BASHKIA ELBASAN
Rruga: "Gëmal Stafa"
Lagja: "Brig 17 Sulmuese"
+35554400152
email: bashkiae@elbasani.gov.al
web: www.elbasani.gov.al

INVESTITOR:
BASHKIA ELBASAN

DREJTORIA:
DREJTORIA PROJEKTIMIT DHE AZHORNIMIT TOPOGRAFIK

Drejtore
ark/Marvis Avllazagaj

Përgjegjës
ing/Arian Baku

PROJEKTUES:

ark. Marvis Avllazagaj	Lic. A.0992/2
ark. Valbona Lufta	Lic. A.1149/1
ing. Arian Baku	Lic. K.1800/2
ing. Amarildo Ahmati	Lic.

MATJET TOPOGRAFIKE:
Sektori A.T-së

PROJEKTI:
Rikonstruksion i gjendjes ekzistuese të rrugës "Arif Dardha", Lagjia "5 Maji"

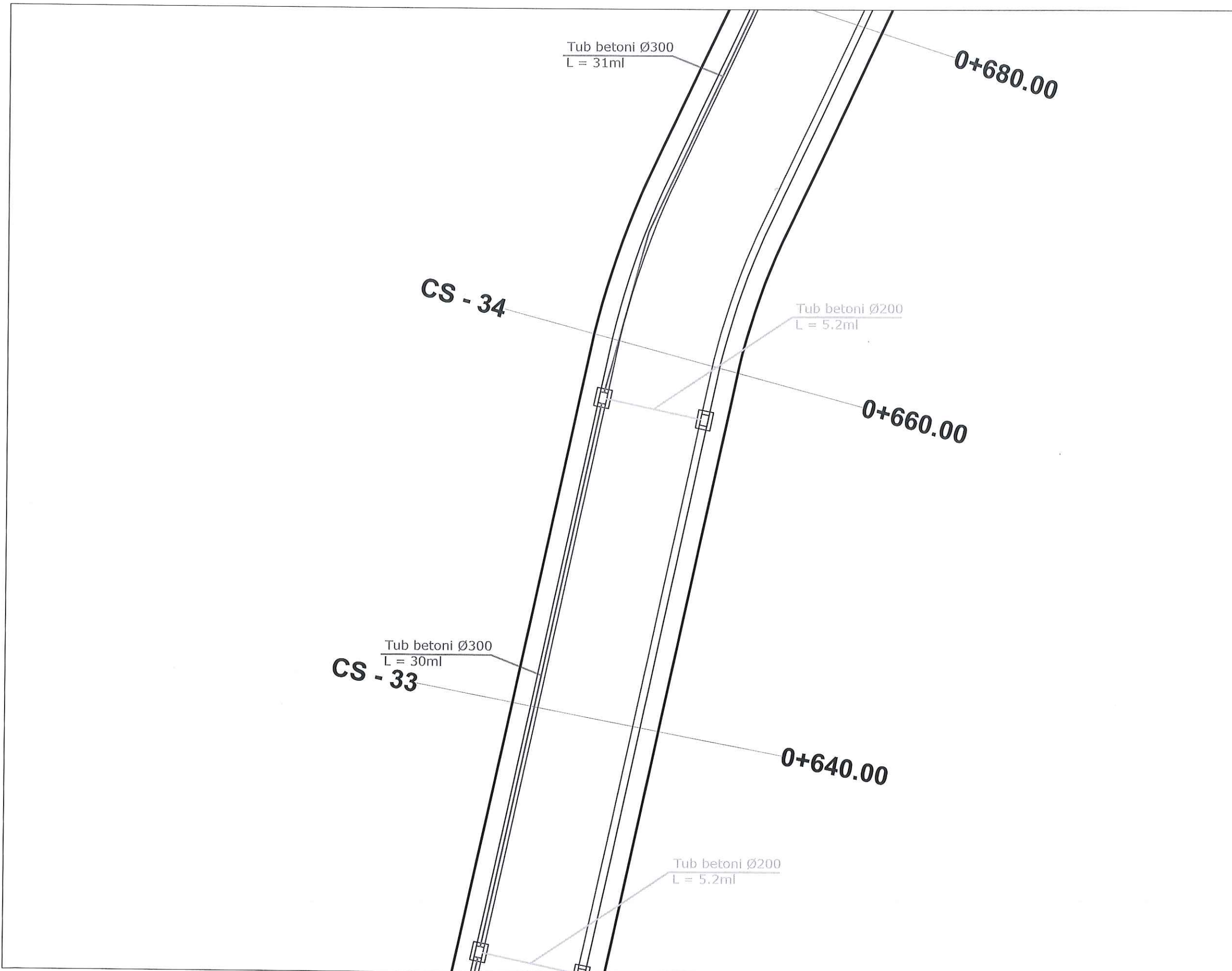
EMËRTIMI I FLETËS:
Planimetria e propozuar e rrugës "Arif Dardha" Kanalizimet e Ujërave të Bardha

SHKALLA A3: DATA: VIZATOI: KONTROLLOI:
1:200 / 01 /2023 Sektori Projektimit Sektori Projektimit

PROJEKTI NR: FLETA NR: RISHIKIMI:
..... A3 / K 12

PLANIMETRIA E PROPOZUAR E RRUGËS "ARIF DARDHA" - KUB

SHKALLA 1 : 200



SHËNIME TEKNIKE

- 1.KY PROJEKT ËSHTË PRONË E BASHKISË ELBASAN.
- 2.NUK LEJOHET KOPJIMI APO RIPRODHIMI I KËTIJ VIZATIMI PA AUTORIZIMIN E DREJTORISË SË PROJEKTIMIT DHE SHËRBIMEVE INXHINIERIKE NË BASHKINË ELBASAN.
- 3.TË RESPEKTOHEN DIMENSIONET E SHKRUARAT NË VIZATIM.
- 4.PËR ÇDO PAQARTËSI APO MOSPËRPUTHJE TË PROJEKTIT ME SITUATËN NË TERREN TË MERRET KONTAKT ME PROJEKTUESIN
- 5.NUK LEJOHET ASNJË NDRYSHIM I PROJEKTIT PA MIRATIMIN SPECIFIK TË D.P.SH.I -së.
- 6.PËR PËRCAKTIMIN E NGJYRAVE, MATERIALEVE APO MALLRAVE QË DO TË PËRDOREN NË KËTË PROJEKT DUHET TË MERRET FILLIMISHT MIRATIMI I PROJEKTUESIT DHE SUPERVIZORIT.

ADRESA:
Lagja:"5 MAJI" Rruga "ARIF DARDHA"

RISH: PËRSHKRIMI: NGA: DATA:

FAZA E PROJEKTIT:
PROJEKTI ZBATIMIT (ARKITEKTONIK)

BASHKIA ELBASAN
Rruga."Qemal Stafa"
Lagja."Brig 17 Sulmuese"
+35554400152
email: bashkiaelbasan@elbasani.gov.al
web: www.elbasani.gov.al

INVESTITOR:
BASHKIA ELBASAN

DREJTORIA:
DREJTORIA PROJEKTIMIT DHE AZHORNIMIT TOPOGRAFIK

Drejtor
ark/Marvis Avllazagaj

Përgjegjës
ing/Arian Baku

PROJEKTUES:

ark. Marvis Avllazagaj	Lic. A.0992/2
ark. Valbona Lufta	Lic. A.1149/1
ing. Arian Baku	Lic. K.1800/2
ing. Amarildo Ahmati	Lic.

MATJET TOPOGRAFIKE:
Sektori A.T-së

PROJEKTI:
Rikonstruksion i gjendjes ekzistuese të rrugës "Arif Dardha", Lagja "5 Maji"

EMËRTIMI I FLETËS:
Planimetria e propozuar e rrugës "Arif Dardha"
Kanalizimet e Ujërave të Bardha

SHKALLA A3: 1:200	DATA: / 01 /2023	VIZATOI: Sektori Projektimit	KONTROLLOI: Sektori Projektimit
PROJEKTI NR:	FLETA NR: A3 / K 13	RISHIKIMI:	

PLANIMETRIA E PROPOZUAR E RRUGËS "ARIF DARDHA" - KUB

SHKALLA 1 : 200



SHËNIME TEKNIKE

- 1.KY PROJEKT ËSHTË PRONË E BASHKISË ELBASAN.
- 2.NUK LEJOHET KOPJIMI APO RIPRODHIMI I KËTJË VIZATIMI PA AUTORIZIMIN E DREJTORISË SË PROJEKTIMIT DHE SHËRBIMEVE INXHINIERIKE NË BASHKINË ELBASAN.
- 3.TË RESPEKTOHEN DIMENSIONET E SHKRUARA NË VIZATIM.
- 4.PËR ÇDO PAQARTËSI APO MOSPËRPTHJE TË PROJEKTIT ME SITUATËN NË TERREN TË MERRET KONTAKT ME PROJEKTUESIN
- 5.NUK LEJOHET ASNJË NDRYSHIM I PROJEKTIT PA MIRATIMIN SPECIFIK TË D.P.SH.I -së.
- 6.PËR PËRCAKTIMIN E NGJYRAVE, MATERIALEVE APO MALLRAVE QË DO TË PËRDOREN NË KËTË PROJEKT DUHET TË MERRET FILLIMISHT MIRATIMI I PROJEKTUESIT DHE SUPERVIZORIT.

ADRESA:
Lagja:"5 MAJI" Rruga "ARIF DARDHA"

RISH: PËRSHKRIMI: NGA: DATA:

FAZA E PROJEKTIT :
PROJEKTI ZBATIMIT (ARKITEKTONIK)

BASHKIA ELBASAN
Rruga,"Qemal Stafa"
Lagja,"Brig 17 Sulmuese"
+35554400152
email: bashkiaeelbasan@elbasani.gov.al
web: www.elbasani.gov.al

INVESTITOR:
BASHKIA ELBASAN

DREJTORIA:
DREJTORIA PROJEKTIMIT DHE AZHORNIMIT TOPOGRAFIK

Drejtor
ark/Marvis Avllazagaj

Përgjegjës
ing/Arian Baku

PROJEKTUES:

ark. Marvis Avllazagaj	Lic. A.0992/2
ark. Valbona Lufta	Lic. A.1149/1
ing. Arian Baku	Lic. K.1800/2
ing. Amarildo Ahmati	Lic. ---

MATJET TOPOGRAFIKE:
Sektori A.T-së

PROJEKTI:
Rikonstruksion i gjendjes ekzistuese të rrugës "Arif Dardha", Lagja "5 Maji"

EMËRTIMI I FLETËS:
Planimetria e propozuar e rrugës "Arif Dardha"
Kanalizimet e Ujërave të Bardha

SHKALLA A3: 1:200	DATA:/ 01 /2023	VIZATOI: Sektori Projektimit	KONTROLLOI: Sektori Projektimit
PROJEKTI NR:	FLETA NR: A3 / K 14	RISHIKIMI:	

PLANIMETRIA E PROPOZUAR E RRUGËS "ARIF DARDHA" - KUB

SHKALLA 1 : 200



SHËNIME TEKNIKE

- 1.KY PROJEKT ËSHTË PRONË E BASHKISË ELBASAN.
- 2.NUK LEJOHET KOPJIMI APO RIPRODHIMI I KËTIJ VIZATIMI PA AUTORIZIMIN E DREJTORISË SË PROJEKTIMIT DHE SHËRBIMEVE INXHINIERIKE NË BASHKINË ELBASAN.
- 3.TË RESPEKTOHEN DIMENSIONET E SHKRUARA NË VIZATIM.
- 4.PËR ÇDO PAQARTËSI APO MOSPËRPTHJE TË PROJEKTIT ME SITUATËN NË TERREN TË MERRET KONTAKT ME PROJEKTUESIN
- 5.NUK LEJOHET ASNJË NDRYSHIM I PROJEKTIT PA MIRATIMIN SPECIFIK TË D.P.SH.I -së.
- 6.PËR PËRCAKTIMIN E NGJYRAVE, MATERIALEVE APO MALLRAVE QË DO TË PËRDOREN NË KËTË PROJEKT DUHET TË MERRET FILLIMISHT MIRATIMI I PROJEKTUESIT DHE SUPERVIZORIT.

ADRESA:
Lagja:"5 MAJI" Rruga "ARIF DARDHA"

RISHI PËRSHKRIMI: NGA: DATA:

FAZA E PROJEKTIT :
PROJEKTI ZBATIMIT (ARKITEKTONIK)

BASHKIA ELBASAN
Rruga:"Gëmal Stafa"
Lagja:"Brig 17 Sulmuese"
+35554400152
email: bashkiaelbasan@elbasani.gov.al
web: www.elbasani.gov.al

INVESTITOR:
BASHKIA ELBASAN

DREJTORIA:
DREJTORIA PROJEKTIMIT DHE AZHORNIMIT TOPOGRAFIK

Drejtor
ark/Marvis Avllazagaj

Përgjegjës
ing/Arian Baku

PROJEKTUES:

ark. Marvis Avllazagaj	Lic. A.0992/2
ark. Valbona Lufta	Lic. A.1149/1
ing. Arian Baku	Lic. K.1800/2
ing. Amarildo Ahmati	Lic. ---

MATJET TOPOGRAFIKE:
Sektori A.T-së

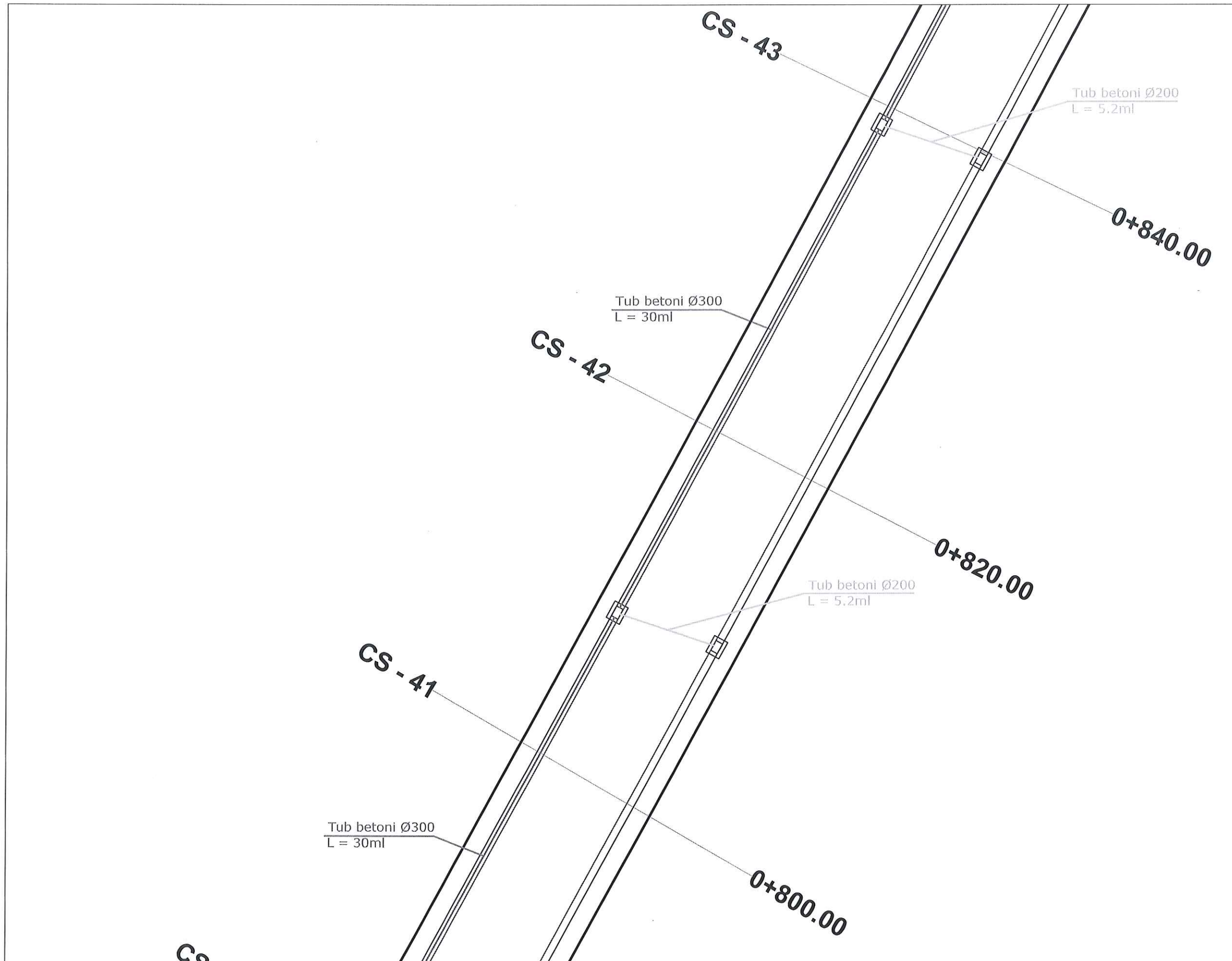
PROJEKTI:
Rikonstruksion i gjendjes ekzistuese të rrugës "Arif Dardha", Lagja "5 Maji"

EMERTIMI I FLETËS:
Planimetria e propozuar e rrugës "Arif Dardha"
Kanalizimet e Ujërave të Bardha

SHKALLA A3: 1:200	DATA:/ 01 /2023	VIZATOI: Sektori Projektimit	KONTROLLOI: Sektori Projektimit
PROJEKTI NR:	FLETA NR: A3 / K 15	RISHIKIMI:	

PLANIMETRIA E PROPOZUAR E RRUGËS "ARIF DARDHA" - KUB

SHKALLA 1 : 200



SHËNIME TEKNIKE

- 1.KY PROJEKT ËSHTË PRONË E BASHKISË ELBASAN.
- 2.NUK LEJOHET KOPJIMI APO RIPRODHIMI I KËTJ VIZATIMI PA AUTORIZIMIN E DREJTORISË SË PROJEKTIMIT DHE SHËRBIMEVE INXHINIERIKE NË BASHKINË ELBASAN.
- 3.TË RESPEKTOHEN DIMENSIONET E SHKRUARAT NË VIZATIM.
- 4.PËR ÇDO PAQARTËSI APO MOSPËRPTHJE TË PROJEKTIT ME SITUATËN NË TERREN TË MERRET KONTAKT ME PROJEKTUESIN
- 5.NUK LEJOHET ASNJË NDRYSHIM I PROJEKTIT PA MIRATIMIN SPECIFIK TË D.P.SH.I -së.
- 6.PËR PËRCAKTIMIN E NGJYRAVE, MATERIALEVE APO MALLRAVE QË DO TË PËRDOREN NË KËTË PROJEKT DUHET TË MERRET FILLIMISHT MIRATIMI I PROJEKTUESIT DHE SUPERVIZORIT.

ADRESA:
Lagja:"5 MAJI" Rruga "ARIF DARDHA"

RISH: PËRSHKRIMI: NGA: DATA:

FAZA E PROJEKTIT :
PROJEKTI ZBATIMIT (ARKITEKTONIK)



BASHKIA ELBASAN
Rruga:"Gëmal Stafa"
Lagja:"Brig 17 Sulmuese"
+35554400152
email: bashkiaelbasan@elbasani.gov.al
web: www.elbasani.gov.al

INVESTITOR:
BASHKIA ELBASAN

DREJTORIA:
DREJTORIA PROJEKTIMIT DHE AZHORNIMIT TOPOGRAFIK

Drejtor
ark/Marvis Avllazagaj

Përgjegjës
ing/Arian Baku

PROJEKTUES:	
ark. Marvis Avllazagaj	Lic. A.0992/2
ark. Valbona Lufta	Lic. A.1149/1
ing. Arian Baku	Lic. K.1800/2
ing. Amarildo Ahmati	Lic. ---

MATJET TOPOGRAFIKE:
Sektori A.T-së

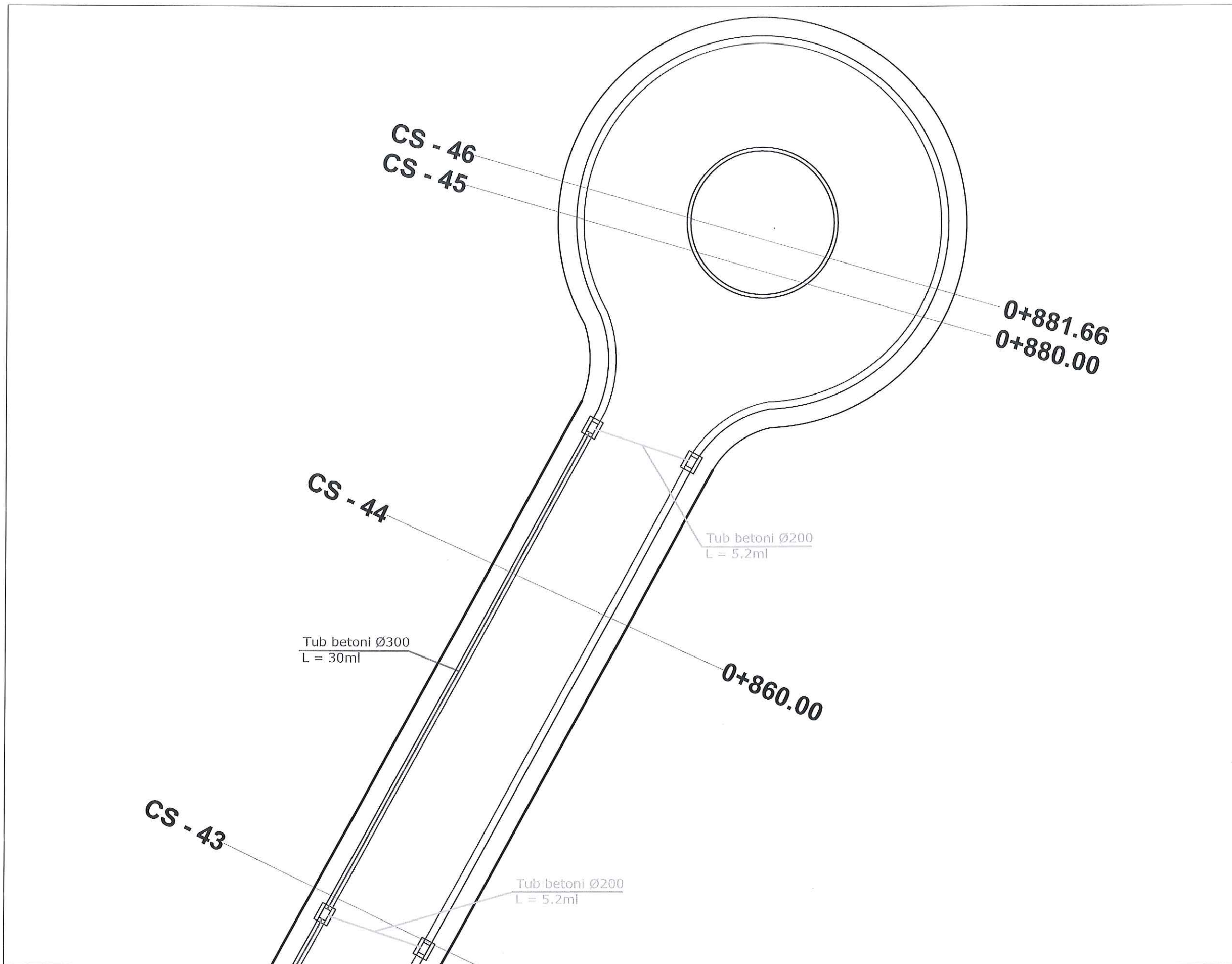
PROJEKTI:
Rikonstruksion i gjendjes ekzistuese të rrugës "Arif Dardha", Lagjja "5 Maji"

EMËRTIMI I FLETËS:
Planimetria e propozuar e rrugës "Arif Dardha"
Kanalizimet e Ujërave të Bardha

SHKALLA A3:	DATA:	VIZATOI:	KONTROLLOI:
1:200	01 / 2023	Sektori Projektimit	Sektori Projektimit
PROJEKTI NR:	FLETA NR:	RISHIKIMI:	
.....	A3 / K 16	

PLANIMETRIA E PROPOZUAR E RRUGËS "ARIF DARDHA" - KUB

SHKALLA 1 : 200



- 1.KY PROJEKT ËSHTË PRONË E BASHKISË ELBASAN.
- 2.NUK LEJOHET KOPJIMI APO RIPRODHIMI I KËTIJ VIZATIMI PA AUTORIZIMIN E DREJTORISË SË PROJEKTIMIT DHE SHËRBBIMEVE INXHINIERIKE NË BASHKINË ELBASAN.
- 3.TË RESPEKTOHEN DIMENSIONET E SHKRUARA NË VIZATIM.
- 4.PËR ÇDO PAQARTËSI APO MOSPËRPTHJE TË PROJEKTIT ME SITUATËN NË TERREN TË MERRET KONTAKT ME PROJEKTUESIN
- 5.NUK LEJOHET ASNJË NDRYSHIM I PROJEKTIT PA MIRATIMIN SPECIFIK TË D.P.SH.I -së.
- 6.PËR PËRCAKTIMIN E NGJYRAVE, MATERIALEVE APO MALLRAVE QË DO TË PËRDOREN NË KËTË PROJEKT DUHET TË MERRET FILLIMISHT MIRATIMI I PROJEKTUESIT DHE SUPERVIZORIT.

ADRESA:
Lagja:"5 MAJI" Rruga "ARIF DARDHA"

RISH: PËRSHKRIMI: NGA: DATA:

FAZA E PROJEKTIT :
PROJEKTI ZBATIMIT (ARKITEKTONIK)



BASHKIA ELBASAN
Rruga,"Qemal Stafa"
Lagja,"Brig 17 Sulmuese"
+35554400152
email: bashkiaelbasan@elbasani.gov.al
web: www.elbasani.gov.al

INVESTITOR:
BASHKIA ELBASAN

DREJTORIA:
DREJTORIA PROJEKTIMIT DHE AZHORNIMIT TOPOGRAFIK

Drejtor
ark/Marvis Avllazagaj

Përgjegjës
ing/Arian Baku

PROJEKTUES:

ark. Marvis Avllazagaj	Lic. A.0992/2
ark. Valbona Lufta	Lic. A.1149/1
ing. Arian Baku	Lic. K.1800/2
ing. Amarildo Ahmati	Lic. ---

MATJET TOPOGRAFIKE:
Sektori A.T-së

PROJEKTI:
Rikonstrukcion i gjendjes ekzistuese të rrugës "Arif Dardha", Lagja "5 Maji"

EMËRTIMI I FLETËS:
Planimetria e propozuar e rrugës "Arif Dardha" Kanalizimet e Ujërave të Bardha

SHKALLA A3: 1:200	DATA: / 01 / 2023	VIZATOI: Sektori Projektimi	KONTROLLOI: Sektori Projektimi
PROJEKTI NR:	FLETA NR: A3 / K 17	RISHIKIMI:	