

PROFILAT TERTHOR TE RRUGES SE PROPOZUAR " ARIF DARDHA"



SHENIME TEKNIKE

1. KY PROJEKT ESHTË PRONË E BASHKISË ELBASAN.
2. NUK LEJOHET KOPJIMI APO RIPRODHIMI I KETIJ VIZATIMI PA AUTORIZIMIN E DRETORISË SE PROJEKTIMIT DHE SHERBIMEVE INXHINIERIKE NE BASHKINE ELBASAN.
3. TE RESPEKTOHEN DIMENSIONET E SHKRUARA NE VIZATIM.
4. PER CDO PAQARTESI APO MOSPËRPUTHJE TE PROJEKTIT ME SITUATËN NE TERREN TE MERRET KONTAKT ME PROJEKTUESIN.
5. NUK LEJOHET ASNJE NDRYSHIM I PROJEKTIT PA MIRATIMIN SPECIFIK TE D.A.P.T.- se.
6. PER PERCAKTIMIN E NGJYRAVE, MATERIALEVE APO MALLRAVE QE DO TE PERDOREN NE KETE PROJEKT DUHET TE MERRET FILLIMISH TE MERRET MIRATIMI I PROJEKTUESIT DHE SUPERVIZORIT.

ADRESA: RRUGA "ARIF DARDHA"
RAJONI 6, LAGJIA 5 MAJ,
BASHKIA ELBASAN.

Shenim: Nuk do te kryhen punimet pa pranine e projektuesit ne piketimin e objektit.

RISH: PERSHKRIMI :
FAZA E PROJEKTIT : **PROJEKTI ZBATIMIT**



BASHKIA ELBASAN
Rruga "Oemal Stafa"
Lagja "Blig 17 Sullmuese"
+3554400152
email: bashkiaeelbasan@elbasan.gov.al
web: www.elbasan.gov.al

INVESTITOR: **BASHKIA ELBASAN**

DREJTORIA :
AZHORNIMIT DHE PROJEKTIMIT TOPOGRAFIK

Pergjegjes: ing. Arian Baku
Drejtore: ark. Marvis Avllazagaj

Sektori Projektimit
ark. Marvis Avllazagaj Lic. A.0992/2
ark. Valbona Lufta Lic. A.1149/1
ing. Arian Baku Lic. K.1800/2
Ing. Teuta Tepelena

MATJET TOPOGRAFIKE:
Sektori Azhornimit Topografik

Emertimi i projektit: Rikonstruksion i gjendjes ekzistuese te rruges "Arif Dardha"

EMERTIMI I FLETES:
Profilat terthor te rruges se propozuar

SHKALLA A3: 1:250	DATA: Janar 2023	VIZATOI: Sektori Projektimit	KONTROLLLOI: Sektori Projektimit
PROJEKTI NR:	FLETA NR: 1		RISHIKIMI:

PROFILAT TERTHOR TE RRUGES SE PROPOZUAR " ARIF DARDHA "

SHENIME TEKNIKE

1. KY PROJEKT ESHTË PRONË E BASHKISË ELBASAN.
2. NUK LEJOHET KOPJIMI APO RIPRODHIMI I KETIJ VIZATIMI PA AUTORIZIMIN E DRETORISË SE PROJEKTIMIT DHE SHERBIMEVE INXHINIERIKE NE BASHKINE ELBASAN.
3. TE RESPEKTOHEN DIMENSIONET E SHKRUARA NE VIZATIM.
4. PER CDO PAQARTESI APO MOSPERPUTHJE TE PROJEKTIT ME SITUATEN NE TERREN TE MERRET KONTAKT ME PROJEKTUESIN.
5. NUK LEJOHET ASNJE NDRYSHIM I PROJEKTIT PA MIRATIMIN SPECIFIK TE D.A.P.T.- se.
6. PER PERCAKTIMIN E NGJYRAVE, MATERIALEVE APO MALLRAVE QE DO TE PERDOREN NE KETE PROJEKT DUHET TE MERRET FILLIMISH TE MERRET MIRATIMI I PROJEKTUESIT DHE SUPERVIZORIT.

ADRESA: RRUGA " ARIF DARDHA " RAJONI 6, LAGJIA 5 MAJ, BASHKIA ELBASAN.

Shenim: Nuk do te kryhen punimet pa pranine e projektuesit ne piketimin e objektit.

RISH: PERSHKRIMI: _____ NGA: _____ DATA: _____
FAZA E PROJEKTIT: **PROJEKTI ZBATIMIT**



BASHKIA ELBASAN
Rruga "Germal Stafa"
Lagja "Brig 17 Sullmese"
4355440152
email: bashkiaelbasan@elbasan.gov.al
web: www.elbasan.gov.al

INVESTITOR: **BASHKIA ELBASAN**

DREJTORIA : **AZHORNIMIT DHE PROJEKTIMIT TOPOGRAFIK**

Pergjegjes: **ing. Arian Baku** Drejtor: **ark. Marvis Avllazagaj**

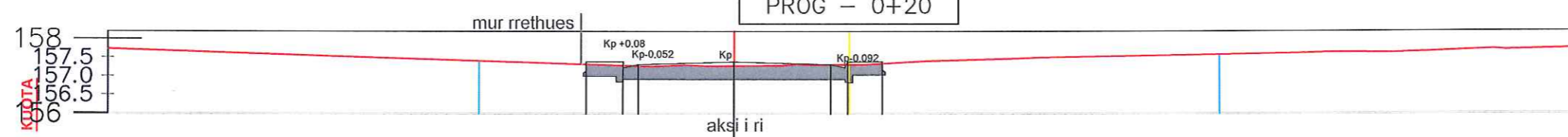
Sektor Projektimit
ark. Marvis Avllazagaj Lic. A.0992/2
ark. Valbona Lufta Lic. A.1149/1
ing. Arian Baku Lic. K.1800/2
Ing. Teuta Tepelena

MATJET TOPOGRAFIKE:
Sektor Azhornimit Topografik

Emertimi i projektit: Rikonstruksion i gjendjes ekzistuese te rruges " Arif Dardha "

EMERTIMI I FLETES:
Profilat terthor te rruges se propozuar

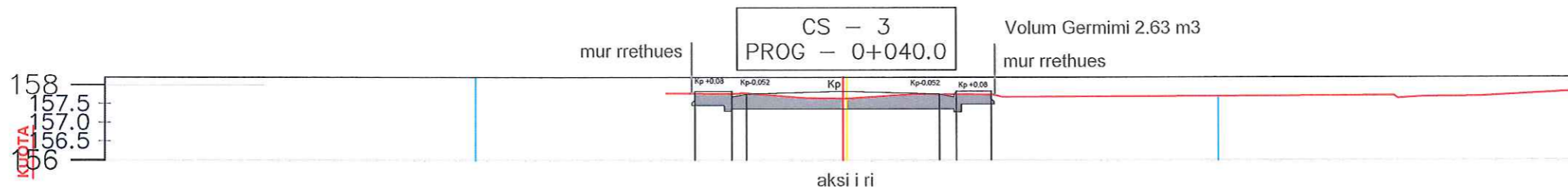
SHKALLA A3: 1:150 DATA: Janar 2023 VIZATOR: Sektori Projektimit KONTROLLOJ: Sektori Projektimit
PROJEKTI NR: FLETA NR: 1 RISHIKIMI:



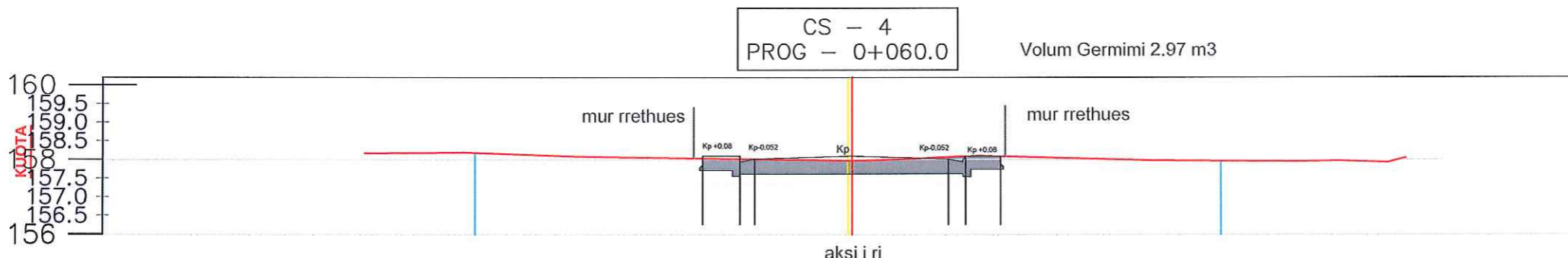
KUOTA TERRENIT																											
DISTANCA		1.00	0.40	2.6	0.00	2.6	0.40	1.00																			
KUOTA PROJEKTIT		-5.88	-157.26	-4.41	-157.29	-3.85	-157.26	-1.82	-157.27	-1.23	-157.31	-1.01	-157.30	-0.39	-157.29	0.00	-157.30	0.44	-157.30	0.69	-157.34	2.11	-157.39	4.52	-157.46	5.23	-157.49
DISTANCA																											

CS - 2
PROG - 0+20
Volum Germimi 2.86 m3

PROFILAT TERTHOR TE RRUGES SE PROPOZUAR " ARIF DARDHA"



KUOTA TERRENIT							
DISTANCA							
KUOTA PROJEKTIT		-4.87	-2.89	-1.08	-0.01	-1.84	-3.25
DISTANCA							



KUOTA TERRENIT							
DISTANCA							
KUOTA PROJEKTIT		-12.98	-10.37	-7.26	-3.70	-0.58	-3.52
DISTANCA							


SHENIME TEKNIKE

1. KY PROJEKT ESHTË PRONË E BASHKISË ELBASAN.
2. NUK LEJOHET KOPJIMI APO RIPRODHIMI I KETIJ VIZATIMI PA AUTORIZIMIN E DRETORISE SE PROJEKTIMIT DHE SHERBIMEVE INXHINIERIKE NE BASHKINE ELBASAN.
3. TE RESPEKTOHEN DIMENSIONET E SHKRUAR NE VIZATIM.
4. PER CDO PAQARTESI APO MOSPËRPUTHJE TE PROJEKTIT ME SITUATEN NE TERREN TE MERRET KONTAKT ME PROJEKTUESIN.
5. NUK LEJOHET ASNJE NDRYSHIM I PROJEKTIT PA MIRATIMIN SPECIFIK TE D.A.P.T.- se.
6. PER PERCAKTIMIN E NGJYRAVE, MATERIALEVE APO MALLRAVE QE DO TE PERDOREN NE KETE PROJEKT DUHET TE MERRET FILLIMISH TE MERRET MIRATIMI I PROJEKTUESIT DHE SUPERVIZORIT.

ADRESA: RRUGA " ARIF DARDHA"
RAJONI 6, LAGJIA 5 MAJ,
BASHKIA ELBASAN.

Shenim: Nuk do te kryhen punimet pa pranine e projektuesit ne piketimin e objektit.

RISH: PERSHKRIMI : NGA: DATA:
FAZA E PROJEKTIT : PROJEKTI ZBATIMIT



BASHKIA ELBASAN
Rruga "D'emal Stafa"
Lagja "Brig 17 Sulmuese"
+3554400152
email: bashkia@elbasan.gov.al
web: www.elbasan.gov.al

INVESTITOR: BASHKIA ELBASAN

DREJTORIA : AZHORNIMIT DHE PROJEKTIMIT TOPOGRAFIK
Pergjegjes: ing. Arian Baku
Drejtore: ark. Marvis Avllazagaj

Sektori Projektimit	
ark. Marvis Avllazagaj	Lic.A.0992/2
ark. Valbona Lufta	Lic.A.1149/1
ing. Arian Baku	Lic.K.1800/2
Ing. Teuta Tepelena	

MATJET TOPOGRAFIKE:
Sektori Azhornimit Topografik

Emertimi i projektit: Rikonstruksion i gjendjes ekzistuese te rruges "Arif Dardha"

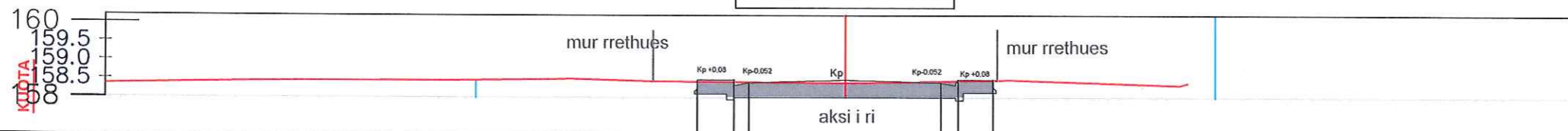
EMERTIMI I FLETES:
Profilat terthor te rruges se propozuar

SHKALLA A3: 1:150	DATA: Janar 2023	VIZATOI: Sektori Projektimit	KONTROLLOI: Sektori Projektimit
PROJEKTI NR:	FLETA NR: 2	RISHIKIMI:	

PROFILAT TERTHOR TE RRUGES SE PROPOZUAR " ARIF DARDHA"

CS - 5
PROG - 0+080.0

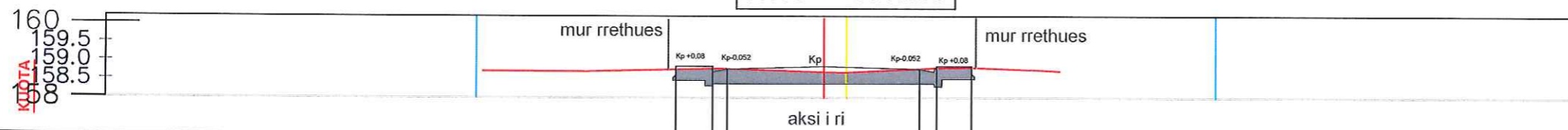
Volum Germimi 3.07 m3



KUOTA TERRENIT											
DISTANCA											
KUOTA PROJEKTIT	-19.49	-158.36									
DISTANCA											

CS - 6
PROG - 0+100.0

Volum Germimi 2.79 m3



KUOTA TERRENIT											
DISTANCA											
KUOTA PROJEKTIT											
DISTANCA											

SHENIME TEKNIKE

1. KY PROJEKT ESHTHE PRONE E BASHKISE ELBASAN.
2. NUK LEJOHET KOPJIMI APO RIPRODHIMI I KETIJ VIZATIMI PA AUTORIZIMIN E DRETORISE SE PROJEKTIMIT DHE SHERBIMEVE INXHINIERIKE NE BASHKINE ELBASAN.
3. TE RESPEKTOHEN DIMENSIONET E SHKRUARA NE VIZATIM.
4. PER CDO PAQARTESI APO MOSPERPTHJE TE PROJEKTIT ME SITUATEN NE TERREN TE MERRET KONTAKT ME PROJEKTUESIN.
5. NUK LEJOHET ASNJE NDRYSHIM I PROJEKTIT PA MIRATIMIN SPECIFIK TE D.A.P.T.- se.
6. PER PERCAKTIMIN E NGJYRAVE, MATERIALEVE APO MALLRAVE QE DO TE PERDOREN NE KETE PROJEKT DUHET TE MERRET FILLIMISH TE MERRET MIRATIMI I PROJEKTUESIT DHE SUPERVIZORIT.

ADRESA: RRUGA " ARIF DARDHA"
RAJONI 6, LAGJIA 5 MAJ,
BASHKIA ELBASAN.

Shenim: Nuk do te kryhen punimet pa pranine e projektuesit ne piketimin e objektit.

RISH: PERSHKRIMI: NGA: DATA:
FAZA E PROJEKTIT: PROJEKTI ZBATIMIT



BASHKIA ELBASAN
Rruga "Qemal Stafa"
Lagja "Brig 17 Sullmuese"
+3554400152
email: bashkiaelbasan@elbasani.gov.al
web: www.elbasani.gov.al

INVESTITOR: BASHKIA ELBASAN

DREJTORIA : AZHORNIMIT DHE PROJEKTIMIT TOPOGRAFIK

Pergjegjes: ing. Arian Baku
Drejtor: ark. Marvis Avllazagaj

Sektori Projektimit
ark. Marvis Avllazagaj Lic.A.0992/2
ark. Valbona Lufta Lic.A.1149/1
ing. Arian Baku Lic.K.1800/2
ing. Teuta Tepelena

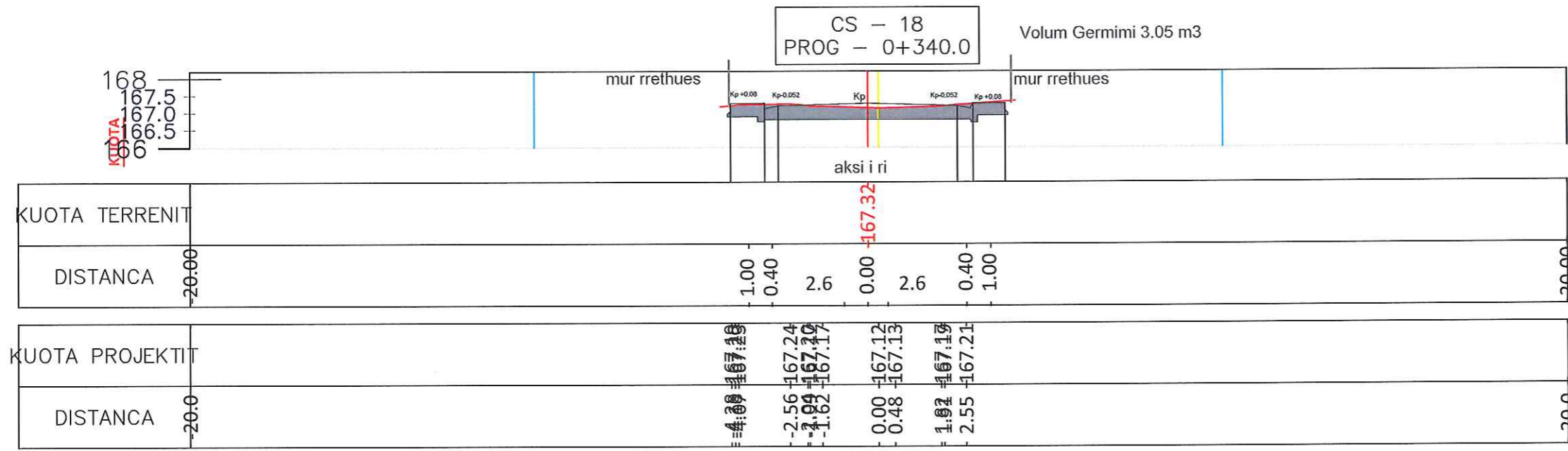
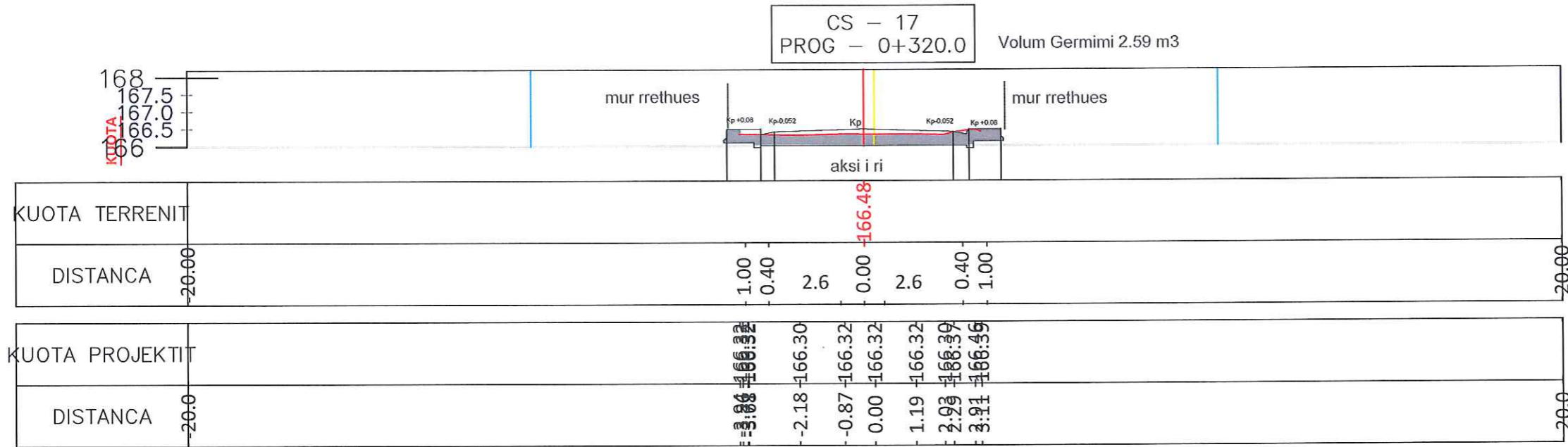
MATJET TOPOGRAFIKE:
Sektori Azhornimit Topografik

Emertimi i projektit: Rikonstruksion i gjendjes ekzistuese te rruges "Arif Dardha"

EMERTIMI I FLETES:
Profilat terthor te rruges se propozuar

SHKALLA A3: 1:150	DATA: Janar 2023	VIZATOI: Sektori Projektimit	KONTROLLLOI: Sektori Projektimit
PROJEKTI NR:	FLETA NR: 3		RISHIKIMI:

PROFILAT TERTHOR TE RRUGES SE PROPOZUAR " ARIF DARDHA"



SHENIME TEKNIKE

1. KY PROJEKT ESHTHE PRONE E BASHKISE ELBASAN.
2. NUK LEJOHET KOPJIMI APO RIPRODHIMI I KETIJ VIZATIMI PA AUTORIZIMIN E DRETORISE SE PROJEKTIMIT DHE SHERBIMEVE INXHINIERIKE NE BASHKINE ELBASAN.
3. TE RESPEKTOHEN DIMENSIONET E SHKRUARA NE VIZATIM.
4. PER CDO PAQARTESI APO MOSPERPETHJE TE PROJEKTIT ME SITUATEN NE TERREN TE MERRET KONTAKT ME PROJEKTUESIN.
5. NUK LEJOHET ASNJE NDRYSHIM I PROJEKTIT PA MIRATIMIN SPECIFIK TE D.A.P.T.- se.
6. PER PERCAKTIMIN E NGJYRAVE, MATERIALEVE APO MALLRAVE QE DO TE PERDOREN NE KETE PROJEKT DUHET TE MERRET FILLIMISH TE MERRET MIRATIMI I PROJEKTUESIT DHE SUPERVIZORIT.

ADRESA: RRUGA " ARIF DARDHA" RAJONI 6, LAGJIA 5 MAJ, BASHKIA ELBASAN.

Shenim: Nuk do te kryhen punimet pa pranine e projektuesit ne piketimin e objektit.

RISH: PERSHKRIMI: NGA: DATA:
FAZA E PROJEKTIT: PROJEKTI ZBATIMIT



BASHKIA ELBASAN
Rruga "Germal Stafa"
Lagja "Brig 17 Sullmuese"
+3554400152
email: bashkia@elbasan.gov.al
web: www.elbasan.gov.al

INVESTITOR: BASHKIA ELBASAN

DREJTORIA : AZHORNIMIT DHE PROJEKTIMIT TOPOGRAFIK
Pergjegjes Drejtor
ing. Arian Baku ark. Marvis Avllazagaj

Sektorit Projektimit	
ark. Marvis Avllazagaj	Lic.A.0992/2
ark. Valbona Lufta	Lic.A.1149/1
ing. Arian Baku	Lic.K.1800/2
Ing. Teuta Tepelena	

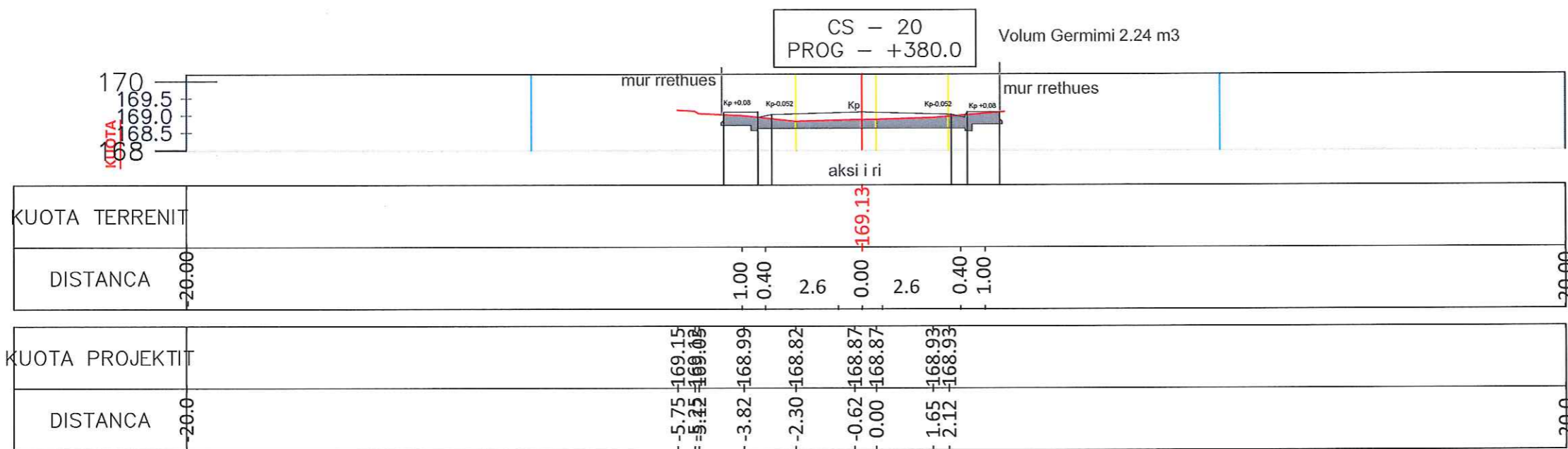
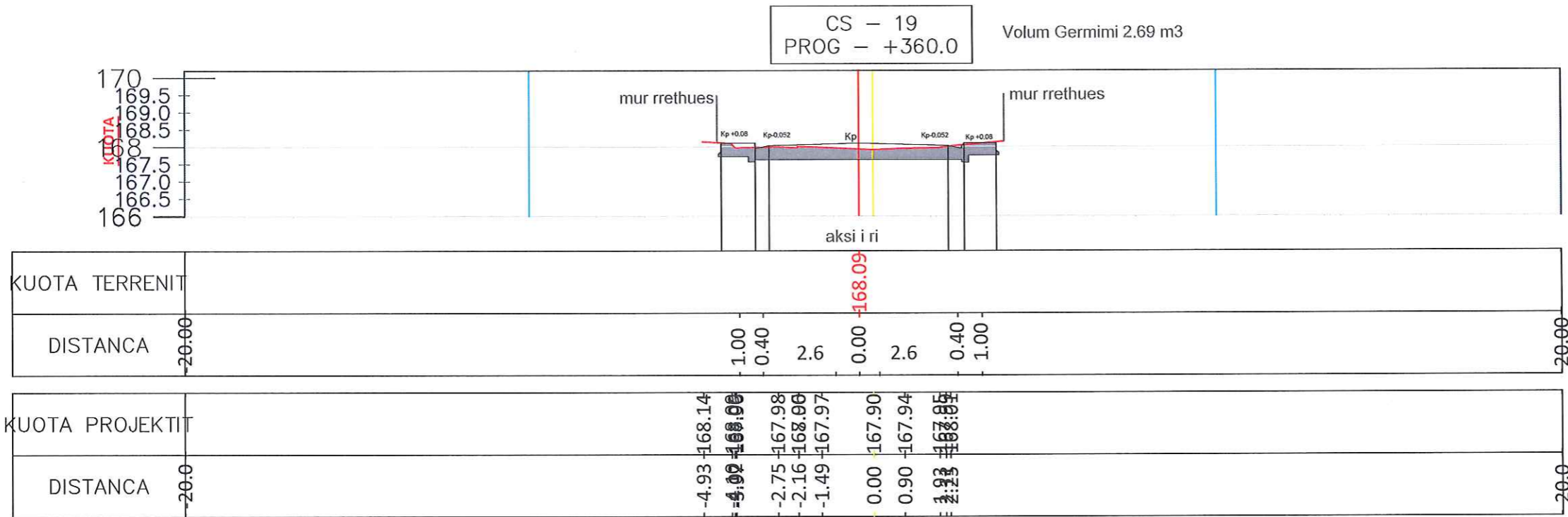
MATJET TOPOGRAFIKE: Sektorit Azhornimit Topografik

Emerlimi i projektit: Rikonstruksion i gjendjes ekzistuese te rruges "Arif Dardha"

EMERTIMI I FLETES:
Profilat terthor te rruges se propozuar

SHKALLA A3: 1:150	DATA: Janar 2023	VIZATO: Sektorit Projektimit	KONTROLLO: Sektorit Projektimit
PROJEKTI NR:	FLETA NR: 9		RISHIKIMI:

PROFILAT TERTHOR TE RRUGES SE PROPOZUAR " ARIF DARDHA "



SHENIME TEKNIKE

1. KY PROJEKT ESHTHE PRONE E BASHKISE ELBASAN.
2. NUK LEJOHET KOPJIMI APO RIPRODHIMI I KETIJ VIZATIMI PA AUTORIZIMIN E DRETORISE SE PROJEKTIMIT DHE SHERBIMEVE INXHINIERIKE NE BASHKINE ELBASAN.
3. TE RESPEKTOHEN DIMENSIONET E SHKRUAR NE VIZATIM.
4. PER CDO PAQARTESI APO MOSPERPUTHJE TE PROJEKTIT ME SITUATEN NE TERREN TE MERRET KONTAKT ME PROJEKTUESIN.
5. NUK LEJOHET ASNJE NDRYSHIM I PROJEKTIT PA MIRATIMIN SPECIFIK TE D.A.P.T.- se.
6. PER PERCAKTIMIN E NGJYRAVE, MATERIALEVE APO MALLRAVE QE DO TE PERDOREN NE KETE PROJEKT DUHET TE MERRET FILLIMISH TE MERRET MIRATIMI I PROJEKTUESIT DHE SUPERVIZORIT.

ADRESA: RRUGA " ARIF DARDHA " RAJONI 6, LAGJIA 5 MAJ, BASHKIA ELBASAN.

Shenim: Nuk do te kryhen punimet pa pranine e projektuesit ne piketimin e objektit.

RISH: PERSHKRIMI: NGA: DATA:
FAZA E PROJEKTIT: PROJEKTI ZBATIMIT



BASHKIA ELBASAN
Rruga "Gemal Stafa"
Lagja "Brig 17 Sullmuese"
+35554400152
email: bashkia@elbasan.gov.al
web: www.elbasan.gov.al

INVESTITOR: BASHKIA ELBASAN

DREJTORIA : AZHORNIMIT DHE PROJEKTIMIT TOPOGRAFIK

Pergjegjes: ing. Arian Baku
Drejtor: ark. Marvis Avllazagaj

Sektori Projektimit	
ark. Marvis Avllazagaj	Lic.A.0992/2
ark. Valbona Lufta	Lic.A.1149/1
ing. Arian Baku	Lic.K.1800/2
Ing. Teuta Tepelena	

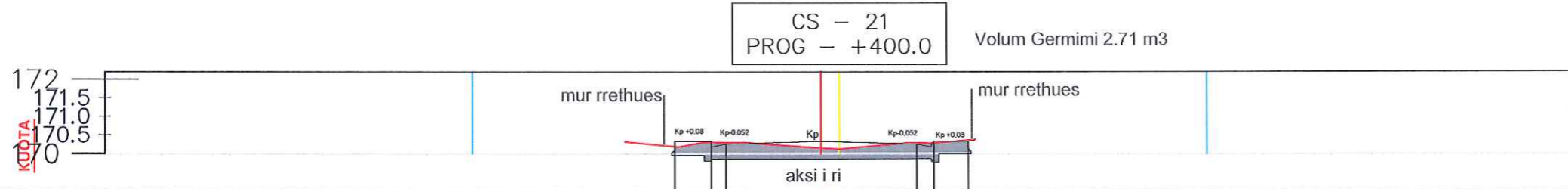
MATJET TOPOGRAFIKE: Sektori Azhornimit Topografik

Emertimi i projektit: Rikonstruksion i gjendjes ekzistuese te rruges "Arif Dardha"

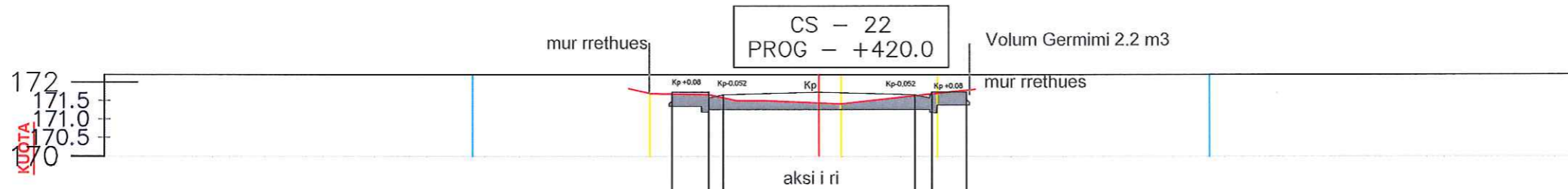
EMERTIMI I FLETES:
Profilat terthor te rruges se propozuar

SHKALLA A3: 1:150	DATA: Janar 2023	VIZATOI: Sektori Projektimit	KONTROLLOI: Sektori Projektimit
PROJEKTI NR:	FLETA NR: 10		RISHIKIMI:

PROFILAT TERTHOR TE RRUGES SE PROPOZUAR " ARIF DARDHA "



KUOTA TERRENIT										
DISTANCA			1.00	0.40	2.6	0.00	2.6	0.40	1.00	
KUOTA PROJEKTIT										
DISTANCA	20.0	-5.83	-4.39	-3.68	-3.04	-2.67	-0.77	0.00	1.86	20.0



KUOTA TERRENIT										
DISTANCA			1.00	0.40	2.6	0.00	2.6	0.40	1.00	
KUOTA PROJEKTIT										
DISTANCA	20.0	-5.76	-5.16	-3.60	-2.85	-2.09	0.00	2.38	2.04	20.0

KUOTA PUNES		0.00	0.00	0.00	0.00	0.00	0.00	0.00	0.00
-------------	--	------	------	------	------	------	------	------	------

SHENIME TEKNIKE

1. KY PROJEKT ESHTHE PRONE E BASHKISE ELBASAN.
2. NUK LEJOHET KOPJIMI APO RIPRODHIMI I KETIJ VIZATIMI PA AUTORIZIMIN E DRETORISE SE PROJEKTIMIT DHE SHERBIMEVE INXHINIERIKE NE BASHKINE ELBASAN.
3. TE RESPEKTOHEN DIMENSIONET E SHKRUARA NE VIZATIM.
4. PER CDO PAQARTESI APO MOSPERPTHJE TE PROJEKTIT ME SITUATEN NE TERREN TE MERRET KONTAKT ME PROJEKTUESIN.
5. NUK LEJOHET ASNJE NDRYSHIM I PROJEKTIT PA MIRATIMIN SPECIFIK TE D.A.P.T.- se.
6. PER PERCAKTIMIN E NGJYRAVE, MATERIALEVE APO MALLRAVE QE DO TE PERDOREN NE KETE PROJEKT DUHET TE MERRET FILLIMISH TE MERRET MIRATIMI I PROJEKTUESIT DHE SUPERVIZORIT.

ADRESA: RRUGA " ARIF DARDHA " RAJONI 6, LAGJIA 5 MAJ, BASHKIA ELBASAN.

Shenim: Nuk do te kryhen punimet pa pranine e projektuesit ne piketimin e objektit.

RISH: PERSHKRIMI : _____ NGA: _____ DATA: _____
FAZA E PROJEKTIT: PROJEKTI ZBATIMIT



BASHKIA ELBASAN
Rruga "Gëmal Sllafa"
Lagja "Brig 17 Sullmuese"
+3554400152
email: bashkiaelbasan@elbasani.gov.al
web: www.elbasani.gov.al

INVESTITOR: BASHKIA ELBASAN

DREJTORIA : AZHORNIMIT DHE PROJEKTIMIT TOPOGRAFIK
Pergjegjes: ing. Arian Baku
Drejtor: ark. Marvis Avllazagaj

Sektori Projektimit
ark. Marvis Avllazagaj Lic.A.0992/2
ark. Valbona Lufta Lic.A.1149/1
ing. Arian Baku Lic.K.1800/2
Ing. Teuta Tepelena

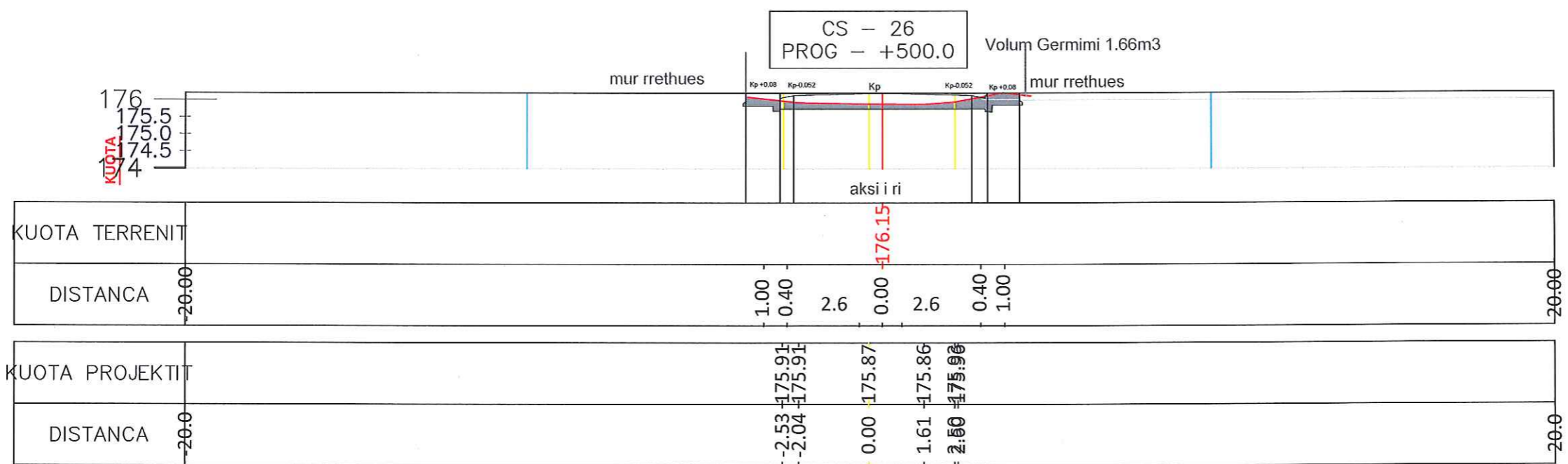
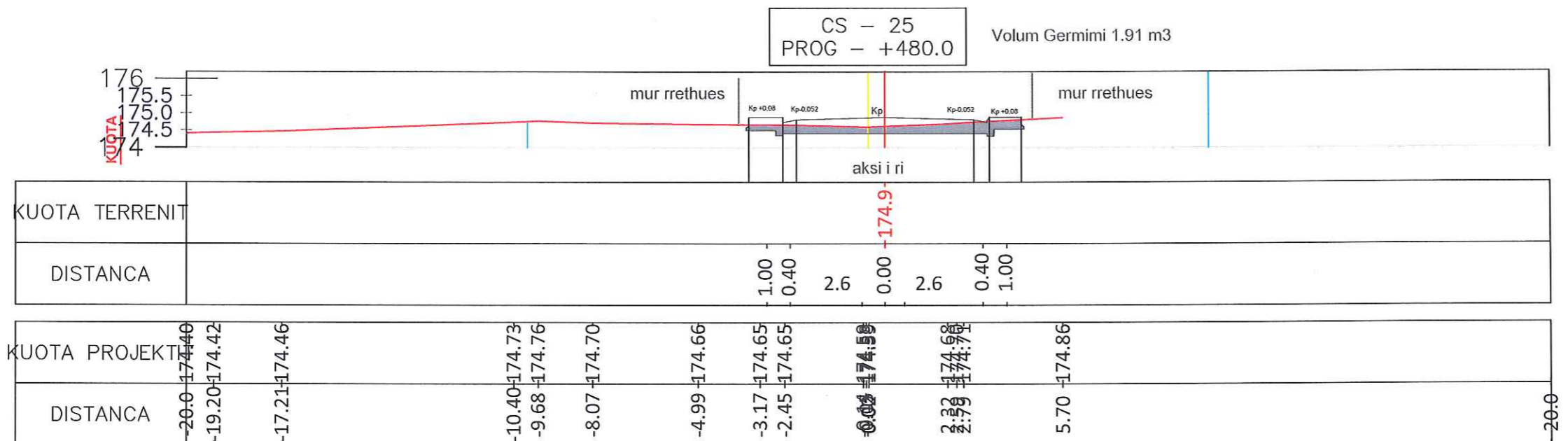
MATJET TOPOGRAFIKE: Sektori Azhornimit Topografik

Emertimi i projektit: Rikonstruksion i gjendjes ekzistuese te rruges "Arif Dardha"

EMERTIMI I FLETES:
Profilat terthor te rruges se propozuar

SHKALLA A3: 1:150 DATA: Janar 2023 VIZATOI: Sektori Projektimit KONTROLLOI: Sektori Projektimit
PROJEKTI NR: FLETA NR: 11 RISHIKIMI:

PROFILAT TERTHOR TE RRUGES SE PROPOZUAR " ARIF DARDHA"



SHENIME TEKNIKE

- KY PROJEKT ESHTË PRONË E BASHKISË ELBASAN.
- NUK LEJOHET KOPJIMI APO RIPRODHIMI I KETIJ VIZATIMI PA AUTORIZIMIN E DRETORISE SE PROJEKTIMIT DHE SHERBIMEVE INXHINIERIKE NE BASHKINE ELBASAN.
- TE RESPEKTOHEN DIMENSIONET E SHKRUARA NE VIZATIM.
- PER CDO PAQARTESI APO MOSPERPETHJE TE PROJEKTIT ME SITUATEN NE TERREN TE MERRET KONTAKT ME PROJEKTUESIN.
- NUK LEJOHET ASNJE NDRYSHIM I PROJEKTIT PA MIRATIMIN SPECIFIK TE D.A.P.T.- se.
- PER PERCAKTIMIN E NGJYRAVE, MATERIALEVE APO MALLRAVE QE DO TE PERDOREN NE KETE PROJEKT DUHET TE MERRET FILLIMISH TE MERRET MIRATIMI I PROJEKTUESIT DHE SUPERVIZORIT.

ADRESA: RRUGA " ARIF DARDHA" RAJONI 6, LAGJIA 5 MAJ, BASHKIA ELBASAN.

Shenim: Nuk do te kryhen punimet pa pranine e projektuesit ne piketimin e objektit.

RISH: PERSHKRIMI: _____ NGA: _____ DATA: _____
 FAZA E PROJEKTIT: **PROJEKTI ZBATIMIT**

BASHKIA ELBASAN
 Rruga "Gëmal Stafa"
 Lagja "Brig 17 Sultmuessë"
 +35554400152
 email: bashkia@elbasan.gov.al
 web: www.elbasan.gov.al

INVESTITOR: **BASHKIA ELBASAN**

DREJTORIA : **AZHORNIMIT DHE PROJEKTIMIT TOPOGRAFIK**

Pergjegjes: *ing. Arian Baku* Drejtor: *ark. Marvis Avllazagaj*

Sektori Projektimit	
ark. Marvis Avllazagaj	Lic.A.0992/2
ark. Valbona Lufta	Lic.A.1149/1
ing. Arian Baku	Lic.K.1800/2
Ing. Teuta Tepelena	

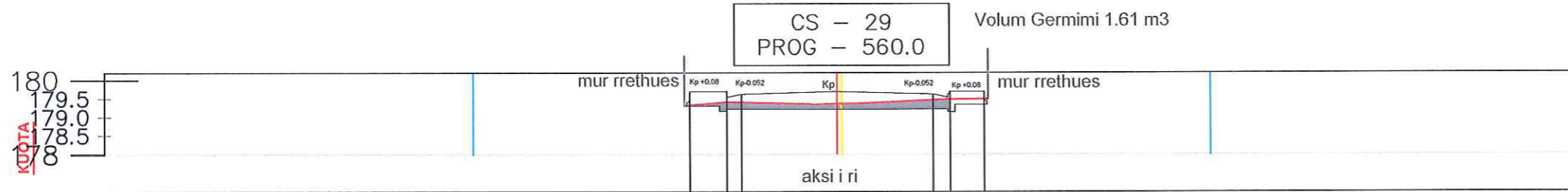
MATJET TOPOGRAFIKE: **Sektori Azhornimit Topografik**

Emertimi i projektit: Rikonstruksion i gjendjes ekzistuese te rruges "Arif Dardha"

EMERTIMI I FLETES:
 Profilat terthor te rruges se propozuar

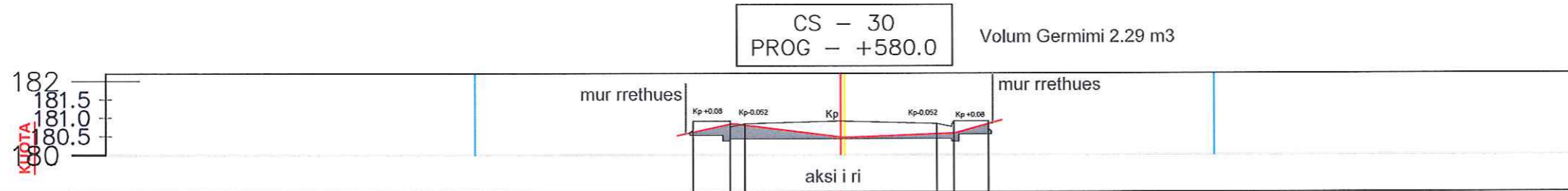
SHKALLA A3: 1:150	DATA: Janar 2023	VIZATOI: Sektori Projektimit	KONTROLLOI: Sektori Projektimit
PROJEKTI NR:	FLETA NR: 13		RISHIKIMI:

PROFILAT TERTHOR TE RRUGES SE PROPOZUAR " ARIF DARDHA "



KUOTA TERRENIT									
DISTANCA	20.00	1.00	0.40	2.6	0.00	2.6	0.40	1.00	20.00

KUOTA PROJEKTIT										
DISTANCA	20.0	-3.05	-179.40	-0.93	-179.34	-0.00	-179.36	-0.42	-179.36	20.0



KUOTA TERRENIT									
DISTANCA	20.00	1.00	0.40	2.6	0.00	2.6	0.40	1.00	20.00

KUOTA PROJEKTIT										
DISTANCA	20.0	-2.85	-180.80	0.00	-180.45	0.00	-180.45	2.85	-180.80	20.0

SHENIME TEKNIKE

1. KY PROJEKT ESHTHE PRONE E BASHKISE ELBASAN.
2. NUK LEJOHET KOPJIMI APO RIPRODHIMI I KETIJ VIZATIMI PA AUTORIZIMIN E DRETORISE SE PROJEKTIMIT DHE SHERBIMEVE INXHINIERIKE NE BASHKINE ELBASAN.
3. TE RESPEKTOHEN DIMENSIONET E SHKRUARA NE VIZATIM.
4. PER CDO PAQARTESI APO MOSPERPUTHJE TE PROJEKTIT ME SITUATEN NE TERREN TE MERRET KONTAKT ME PROJEKTUESIN.
5. NUK LEJOHET ASNJE NDRYSHIM I PROJEKTIT PA MIRATIMIN SPECIFIK TE D.A.P.T.- se.
6. PER PERCAKTIMIN E NGJYRAVE, MATERIALEVE APO MALLRAVE QE DO TE PERDOREN NE KETE PROJEKT DUHET TE MERRET FILLIMISH TE MERRET MIRATIMI I PROJEKTUESIT DHE SUPERVIZORIT.

ADRESA: RRUGA " ARIF DARDHA " RAJONI 6, LAGJIA 5 MAJ, BASHKIA ELBASAN.

Shenim: Nuk do te kryhen punimet pa pranine e projektuesit ne piketimin e objektit.

RISH: PERSHKRIMI: NGA: DATA: FAZA E PROJEKTIT: PROJEKTI ZBATIMIT



BASHKIA ELBASAN
Rruga "Germal Stafa"
Lagja "Brig 17 Sullmuese"
+35554400152
email: bashkia@elbasan.gov.al
web: www.elbasan.gov.al

INVESTITOR: BASHKIA ELBASAN

DREJTORIA : AZHORNIMIT DHE PROJEKTIMIT TOPOGRAFIK
Pergjegjes ing. Arian Baku
Drejtor ark. Marvis Avllazagaj

Sektori Projektimit	
ark. Marvis Avllazagaj	Lic. A.0992/2
ark. Valbona Lufta	Lic. A.1149/1
ing. Arian Baku	Lic. K.1800/2
Ing. Teuta Tepelena	

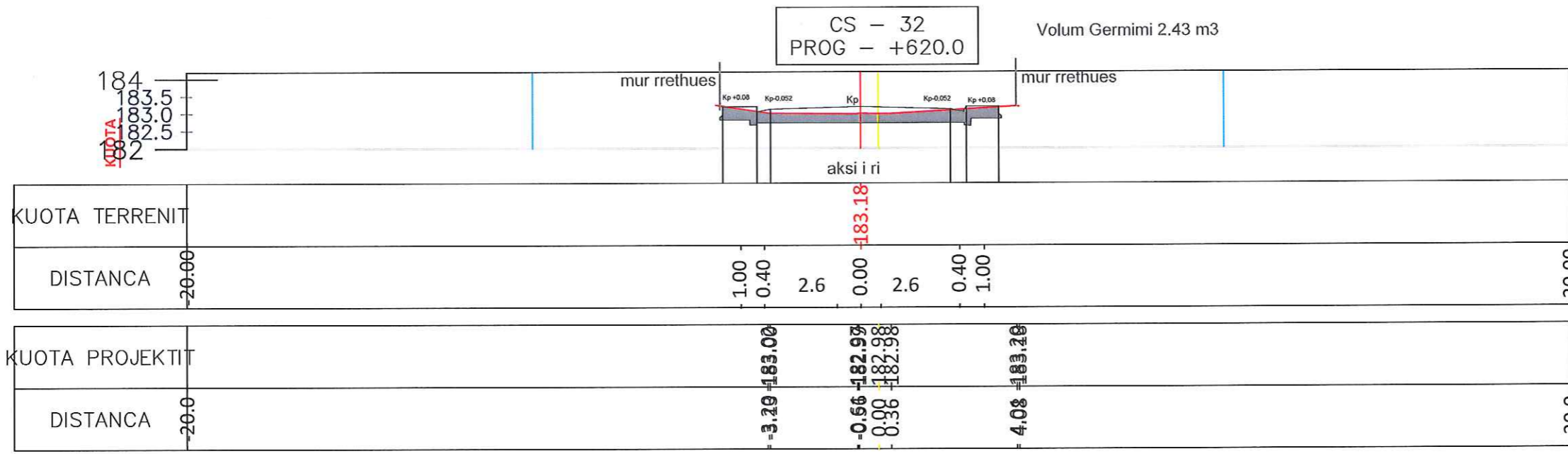
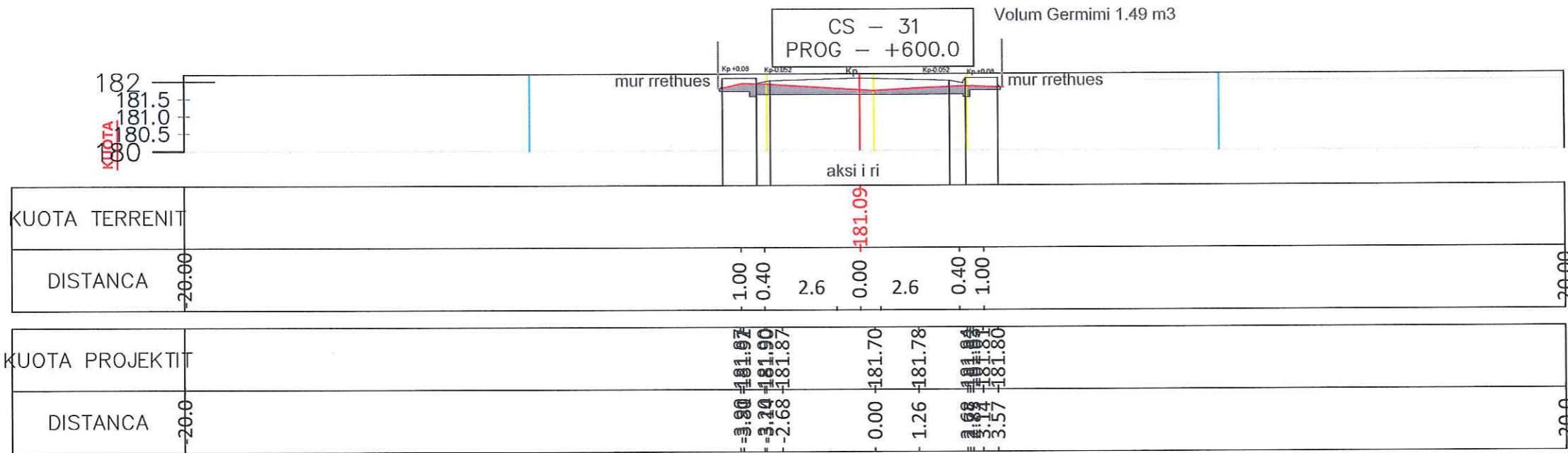
MATJET TOPOGRAFIKE: Sektori Azhornimit Topografik

Emertimi i projektit: Rikonstruksion i gjendjes ekzistuese te rruges "Arif Dardha"

EMERTIMI I FLETES: Profilat terthor te rruges se propozuar

SHKALLA A3: 1:150	DATA: Janar 2023	VIZATOI: Sektori Projektimit	KONTROLLLOI: Sektori Projektimit
PROJEKTI NR:	FLETA NR: 15	RISHIKIMI:

PROFILAT TERTHOR TE RRUGES SE PROPOZUAR " ARIF DARDHA "



SHENIME TEKNIKE

1. KY PROJEKT ESHTHE PRONE E BASHKISE ELBASAN.
2. NUK LEJOHET KOPJIMI APO RIPRODHIMI I KETIJ VIZATIMI PA AUTORIZIMIN E DRETORISE SE PROJEKTIMIT DHE SHERBIMEVE INXHINIERIKE NE BASHKINE ELBASAN.
3. TE RESPEKTOHEN DIMENSIONET E SHKRUARA NE VIZATIM.
4. PER CDO PAQARTESI APO MOSPERPUTHJE TE PROJEKTIT ME SITUATEN NE TERREN TE MERRET KONTAKT ME PROJEKTUESIN.
5. NUK LEJOHET ASNJE NDRYSHIM I PROJEKTIT PA MIRATIMIN SPECIFIK TE D.A.P.T.- se.
6. PER PERCAKTIMIN E NGJYRAVE, MATERIALEVE APO MALLRAVE QE DO TE PERDOREN NE KETE PROJEKT DUHET TE MERRET FILLIMISH TE MERRET MIRATIMIN I PROJEKTUESIT DHE SUPERVIZORIT.

ADRESA: RRUGA " ARIF DARDHA " RAJONI 6, LAGJIA 5 MAJ, BASHKIA ELBASAN.

Shenim: Nuk do te kryhen punimet pa pranine e projektuesit ne piketimin e objektit.

RISH: PERSHKRIMI: _____ NGA: DATA: _____
FAZA E PROJEKTIT: PROJEKTI ZBATIMIT



BASHKIA ELBASAN
Rruga "Gemaal Stafa"
Lagja "Brig 17 Sulmuese"
+3554400152
email: bashkia@elbasan.gov.al
web: www.elbasan.gov.al

INVESTITOR: BASHKIA ELBASAN

DREJTORIA : AZHORNIMIT DHE PROJEKTIMIT TOPOGRAFIK

Pergjegjes ing. Arian Baku
Drejtore ark. Marvis Avllazagaj

Sektori Projektimit

ark. Marvis Avllazagaj	Lic.A.0992/2
ark. Valbona Lufta	Lic.A.1149/1
ing. Arian Baku	Lic.K.1800/2
Ing. Teuta Tepelena	

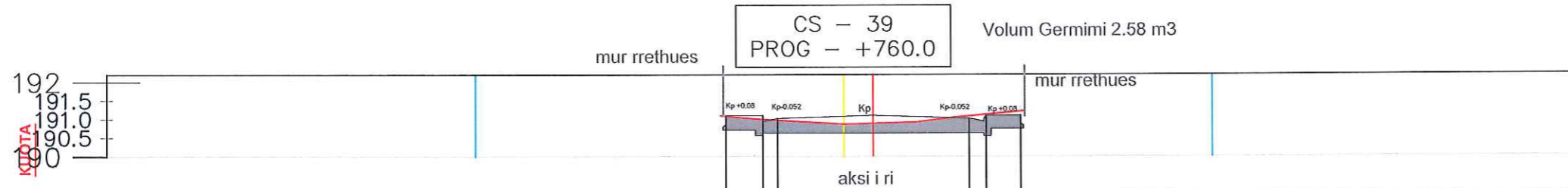
MATJET TOPOGRAFIKE: Sektori Azhornimit Topografik

Emertimi i projektit: Rikonstruksion i gjendjes ekzistuese te rruges "Arif Dardha"

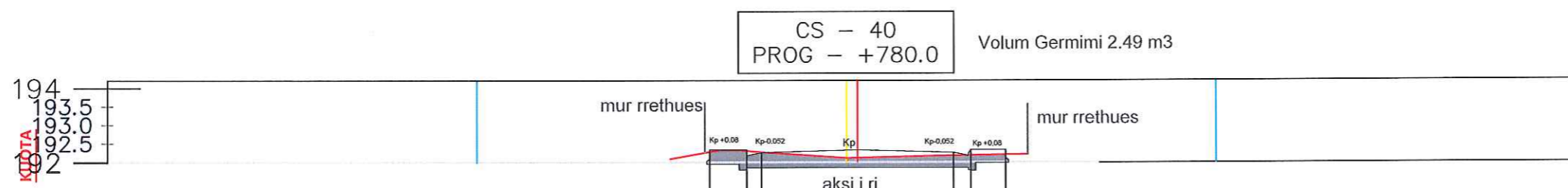
EMERTIMI I FLETES:
Profilat terthor te rruges se propozuar

SHKALLA A3: 1:150	DATA: Janar 2023	VIZATO: Sektori Projektimit	KONTROLLO: Sektori Projektimit
PROJEKTI NR:	FLETA NR: 16		RISHIKIMI:

PROFILAT TERTHOR TE RRUGES SE PROPOZUAR " ARIF DARDHA "



KUOTA TERRENIT									20.00
DISTANCA	20.00	1.00	0.40	2.6	0.00	2.6	0.40	1.00	
KUOTA PROJEKTIT									20.00
DISTANCA	20.00	-2.53	-1.06	0.00	0.56	1.97	3.01	3.57	



KUOTA TERRENIT									20.00
DISTANCA	20.00	1.00	0.40	2.6	0.00	2.6	0.40	1.00	
KUOTA PROJEKTIT									20.00
DISTANCA	20.00	-4.77	-3.39	-2.83	-2.53	0.00	2.51	4.92	

SHENIME TEKNIKE

1. KY PROJEKT ESHTË PRONË E BASHKISË ELBASAN.
2. NUK LEJOHET KOPJIMI APO RIPRODHIMI I KETIJ VIZATIMI PA AUTORIZIMIN E DRETORISË SE PROJEKTIMIT DHE SHERBIMEVE INZHINIERIKE NE BASHKINE ELBASAN.
3. TE RESPEKTOHEN DIMENSIONET E SHKRUARA NE VIZATIM.
4. PER CDO PAQARTESI APO MOSPËRPUTHJE TE PROJEKTIT ME SITUATEN NE TERREN TE MERRET KONTAKT ME PROJEKTUESIN.
5. NUK LEJOHET ASNJE NDRYSHIM I PROJEKTIT PA MIRATIMIN SPECIFIK TE D.A.P.T.- se.
6. PER PERCAKTIMIN E NGJYRAVE, MATERIALEVE APO MALLRAVE QE DO TE PERDOREN NE KETE PROJEKT DUHET TE MERRET FILLIMISH TE MERRET MIRATIMI I PROJEKTUESIT DHE SUPERVIZORIT.

ADRESA: RRUGA " ARIF DARDHA " RAJONI 6, LAGJIA 5 MAJ, BASHKIA ELBASAN.

Shenim: Nuk do te kryhen punimet pa pranine e projektuesit ne piketimin e objektit.

RISH: PERSHKRIMI : NGA: DATA: FAZA E PROJEKTIT : PROJEKTI ZBATIMIT



BASHKIA ELBASAN
Rruga "Gjeneral Stafa"
Lagjia "Brig 17 Sullmuese"
+35554400152
email: bashkia@elbasan.gov.al
web: www.elbasan.gov.al

INVESTITOR: BASHKIA ELBASAN

DREJTORIA : AZHORNIMIT DHE PROJEKTIMIT TOPOGRAFIK
Pergjegjes ing. Arian Baku Drejtor ark. Marvis Avllazagaj

Sektori Projektimit	
ark. Marvis Avllazagaj	Lic. A.0992/2
ark. Valbona Lufta	Lic. A.1149/1
ing. Arian Baku	Lic. K.1800/2
Ing. Teuta Tepelena	

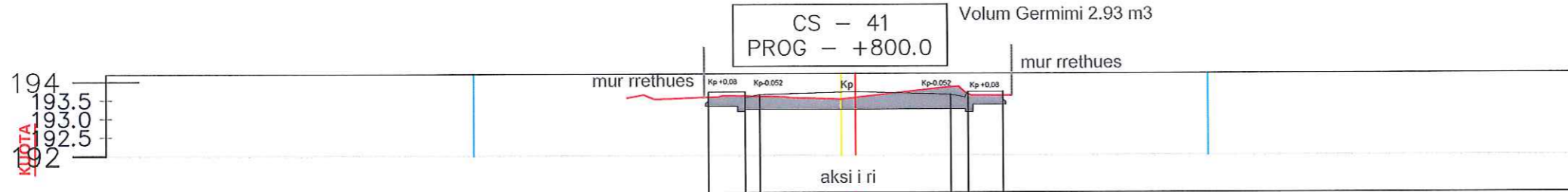
MATJET TOPOGRAFIKE: Sektori Azhornimit Topografik

Emertimi i projektit: Rikonstruksion i gjendjes ekzistuese te rruges "Arif Dardha"

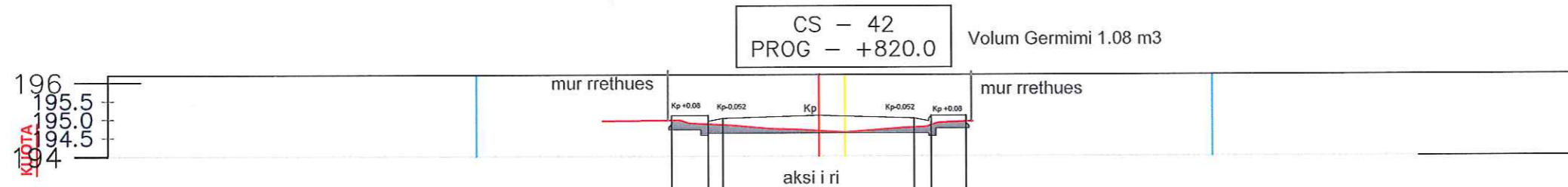
EMERTIMI I FLETES: Profilat terthor te rruges se propozuar

SHKALLA A3: 1:50	DATA: Janar 2023	VIZATOI: Sektori Projektimit	KONTROLLLOI: Sektori Projektimit
PROJEKTI NR:	FLETA NR: 20	RISHIKIMI:

PROFILAT TERTHOR TE RRUGES SE PROPOZUAR " ARIF DARDHA "



KUOTA TERRENIT										
DISTANCA	-20.00		1.00	0.40	2.6	0.00	2.6	0.40	1.00	20.00
KUOTA PROJEKTIT			193.55	193.50	193.52	193.52	193.50	193.52	193.50	
DISTANCA	-20.0		5.82	4.05	4.64	3.81	3.33	1.59	0.78	2.80



KUOTA TERRENIT										
DISTANCA	-20.00		1.00	0.40	2.6	0.00	2.6	0.40	1.00	20.00
KUOTA PROJEKTIT			194.94	194.87	194.82	194.72	194.71	194.63	194.75	
DISTANCA	-20.0		-6.57	-4.48	-3.10	-2.81	-1.41	0.00	1.64	2.23

SHENIME TEKNIKE

1. KY PROJEKT ESHTË PRONË E BASHKISË ELBASAN.
2. NUK LEJOHET KOPJIMI APO RIPRODHIMI I KETIJ VIZATIMI PA AUTORIZIMIN E DRETORISË SE PROJEKTIMIT DHE SHERBIMEVE INXHINIERIKE NE BASHKINE ELBASAN.
3. TE RESPEKTOHEN DIMENSIONET E SHKRUARA NE VIZATIM.
4. PER CDO PAQARTESI APO MOSPËRPUTHJE TE PROJEKTIT ME SITUATËN NE TERREN TE MERRET KONTAKT ME PROJEKTUESIN.
5. NUK LEJOHET ASNJE NDRYSHIM I PROJEKTIT PA MIRATIMIN SPECIFIK TE D.A.P.T.- se.
6. PER PERCAKTIMIN E NGJYRAVE, MATERIALEVE APO MALLRAVE QE DO TE PERDOREN NE KETE PROJEKT DUHET TE MERRET FILLIMISH TE MERRET MIRATIMIN I PROJEKTUESIT DHE SUPERVIZORIT.

ADRESA: RRUGA " ARIF DARDHA " RAJONI 6, LAGJIA 5 MAJ, BASHKIA ELBASAN.

Shenim: Nuk do te kryhen punimet pa pranine e projektuesit ne piketimin e objektit.

RISH: PERSHKRIMI: _____ NGA: DATA: _____
FAZA E PROJEKTIT: PROJEKTI ZBATIMIT



BASHKIA ELBASAN
Rruga "Oemal Stafa"
Lagja "Brig 17 Sulmuese"
+3554400152
email: bashki@elbasan.gov.al
web: www.elbasan.gov.al

INVESTITOR: BASHKIA ELBASAN

DREJTORIA : AZHORNIMIT DHE PROJEKTIMIT TOPOGRAFIK
Pergjegjes: ing. Arian Baku
Drejtor: ark. Marvis Avllazagaj

Sektori Projektimit	
ark. Marvis Avllazagaj	Lic.A.0992/2
ark. Valbona Lufta	Lic.A.1149/1
ing. Arian Baku	Lic.K.1800/2
Ing. Teuta Tepelena	

MATJET TOPOGRAFIKE: Sektori Azhornimit Topografik

Emertimi i projektit: Rikonstruksion i gjendjes ekzistuese te rruges "Arif Dardha"

EMERTIMI I FLETES:
Profilat terthor te rruges se propozuar

SHKALLA A3: 1:150	DATA: Janar 2023	VIZATO: Sektori Projektimit	KONTROLLOR: Sektori Projektimit
PROJEKTI NR:	FLETA NR: 21		RISHIKIMI:

