

OBJEKTI: "SISTEMIM – ASFALTIM I RRUGËVE TË LAGJEVE KETA, TANÇE, HOXHA DHE LIDHJA E RRUGËS KRYESORE TË FSHATIT VAJKAL ME RRUGËN E ARBRIT"

RAPORTI TEKNIK

***Objekti:* "SISTEMIM – ASFALTIM I RRUGËVE TË LAGJEVE KETA, TANÇE, HOXHA DHE LIDHJA E RRUGËS KRYESORE TË FSHATIT VAJKAL ME RRUGËN E ARBRIT, BASHKIA BULQIZË"**

PROJEKT - ZBATIMI

VITI 2023

2D **PROJEKTIM
DESIGN
SUPERVISION
KOLAUDIM**

Adresa: Rruga "Bardhyl", Njesia Bashkiake nr. 8, TIRANË



PËRMBAJTJA E RAPORTIT TEKNIK

1. TË PËRGJITHSHME

A. Hyrje:

Objekti qe po trajtohet ne kete projekt ndodhet ne Bashkine Bulqize te Qarkut te Dibres, me nje popullsi prej 32,210 banoresh sipas censusit te 2011, qe i perket zones se Shqiperise Verilindore.

Ne kete zone mbizoteron pergjithesisht nje terren kodrionoro - malor.

Klima eshte e bute dhe me shume lageshti ne periudhen dimerore, qe shoqerohet me temperatura deri ne -10°C , ndersa temperatura mesatare vjetore eshte $10\div 20^{\circ}\text{C}$.

Me porosi te Bashkise Bulqize, eshte realizuar Projekti i Zbatimit per Sistemimin dhe Asfaltimin e rrugeve te disa lagjeve ne fshatin Vajkal (pjese e qytetit), rruge te cilat sherbejne per aksesimin sa me te shpejte te banoreve te ketyre zonave drejt rruges nacionale Bulqize – Peshkopi – Tirane (rruga e Arbrit), e cila i jep shume prioritet permiresimit te jeteses se banoreve dhe bizneseve te kesaj zone me nje infrastrukture rrugore bashkekohore, si dhe zhvillimit turistik te zones.

B. Vendndodhja e Objektivit:

Objekti: “Sistemim – Asfaltim i Rrugeve te disa Lagjeve ne fshatin Vajkal”, ndodhet ne Njesine Administrative Bulqize, si dhe shume prane qytetit te Bulqizes.

Gjatesia e rruges qe do te trajtohet nga ky projekt perfshin disa rruge te lagjeve ne Vajkal, ku lagjet me kryesore dhe me shume perfitues jane Keta, Hoxha dhe Tançe.

C. Gjendja Aktuale e Objektivit:

Objekti aktualisht paraqitet ne nje gjendje jo te mire, ku gjate periudhes qe bien shira dhe reshje bore kalimi veshtiresohet se tepermi, pasi rruga eshte vetem ne trasene ekzistuese dhe thuajse asnjehere nuk jane bere nderhyrje per rikonstrukcion te saj.


Pra ne kete rruge mungojne plotesisht shtresat dhe elementet e infrastruktures rrugore. Gjithashtu, sistemi i largimit te ujerave te bardha mungon plotesisht, pasi ato rrjedhin ne trup te rruges ne forme siperfaqesore sipas pjerresive natyrale te vete rruges, pasi kanalet anesore kane dale jashte funksionit te tyre primar ose nuk ekzistojne fare.

Me poshte paraqesim disa foto nga gjendja ekzistuese e rrugeve:

OBJEKTI: “SISTEMIM – ASFALTIM I RRUGËVE TË LAGJEVE KETA, TANÇE, HOXHA DHE LIDHJA E RRUGËS KRYESORE TË FSHATIT VAJKAL ME RRUGËN E ARBRIT”



OBJEKTI: “SISTEMIM – ASFALTIM I RRUGËVE TË LAGJEVE KETA, TANÇE, HOXHA DHE LIDHJA E RRUGËS KRYESORE TË FSHATIT VAJKAL ME RRUGËN E ARBRIT”



OBJEKTI: “SISTEMIM – ASFALTIM I RRUGËVE TË LAGJEVE KETA, TANÇE, HOXHA DHE LIDHJA E RRUGËS KRYESORE TË FSHATIT VAJKAL ME RRUGËN E ARBRIT”



OBJEKTI: "SISTEMIM – ASFALTIM I RRUGËVE TË LAGJEVE KETA, TANÇE, HOXHA DHE LIDHJA E RRUGËS KRYESORE TË FSHATIT VAJKAL ME RRUGËN E ARBRIT"

2. ZGJIDHJA E PROJEKTIT

A. Projekti i Rrugeve:

Rruget e Lagjeve te fshatit Vajkal jane projektuar ne perputhje me kerkesat e percaktuara nga vete Investitori, Bashkia Bulqize.

Rruget e projektuara ruajne pergjithesisht aksin e rruges egzistuese duke bere permiresimet e nevojshme gjeometrike te tyre, ku ne disa vende do te kemi edhe zgjerime te rruges ose pershtatje per te arritur parametrat e meposhtem.

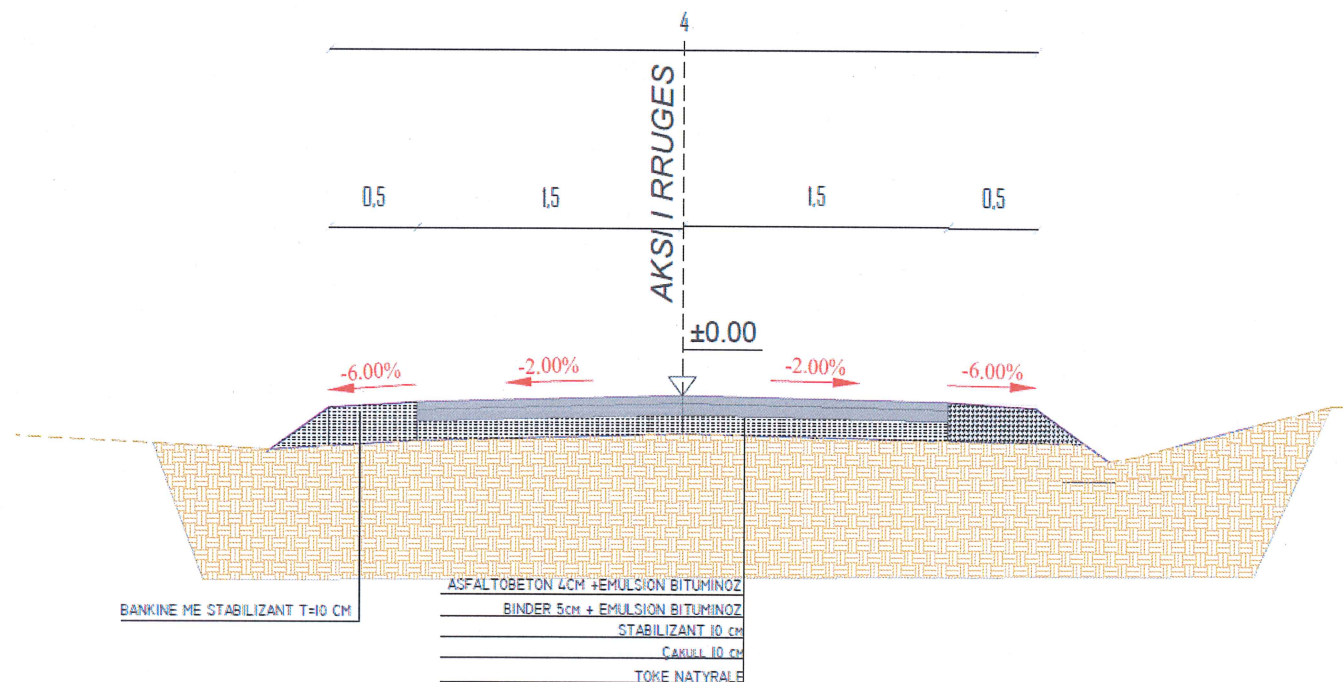
Ato do te kene nje gjeresi te pergjithshme prej 4.0 m dhe do te perbehen nga:

- pjesa e asfaltuar me dy pjerresi terthore, me gjeresi 3.0 m
- ne dy anet e rruges (ose nje ane sipas vendit), bankine me gjeresi prej 0.50 m dhe/ose kanal anesor te hapur natyral ose prej betoni.

B. Tipet e Propozuara per Zgjidhje:

1. Profili Tip i Rruges Kryesore te Fshatit Vajkal:

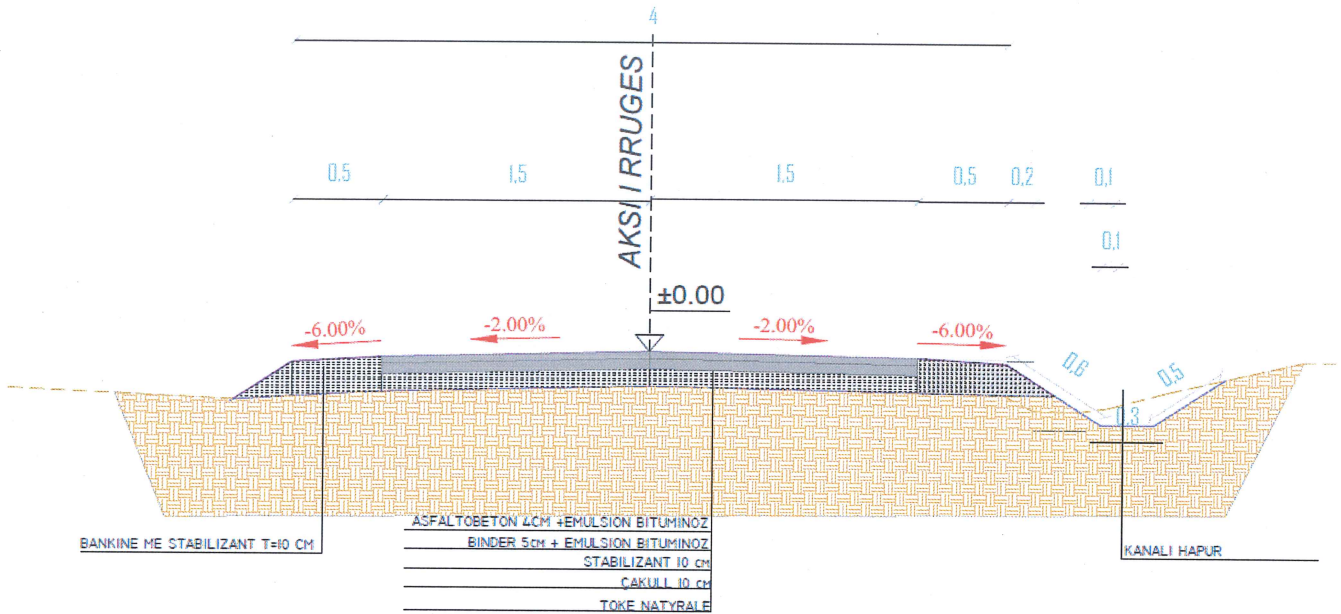
*Profili terthor tip 1 i rruges kryesore
Km 0+000 - Km 0+215*



OBJEKTI: “SISTEMIM – ASFALTIM I RRUGËVE TË LAGJEVE KETA, TANÇE, HOXHA DHE LIDHJA E RRUGËS KRYESORE TË FSHATIT VAJKAL ME RRUGËN E ARBRIT”

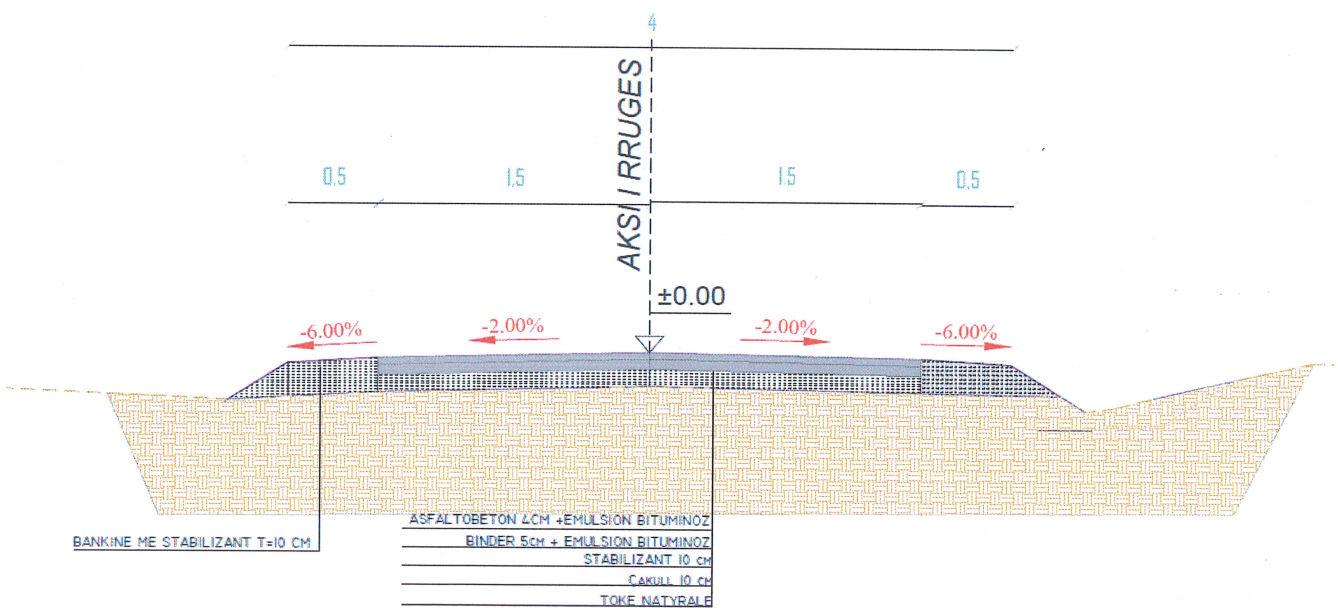
2. Profili Tip i Rruges se Lagjes Keta:

*Profili terthor tip 1 i rruges kryesore
Km 0+000 - Km 0+250*



3. Profili Tip i Rruges se Lagjes Hoxha:

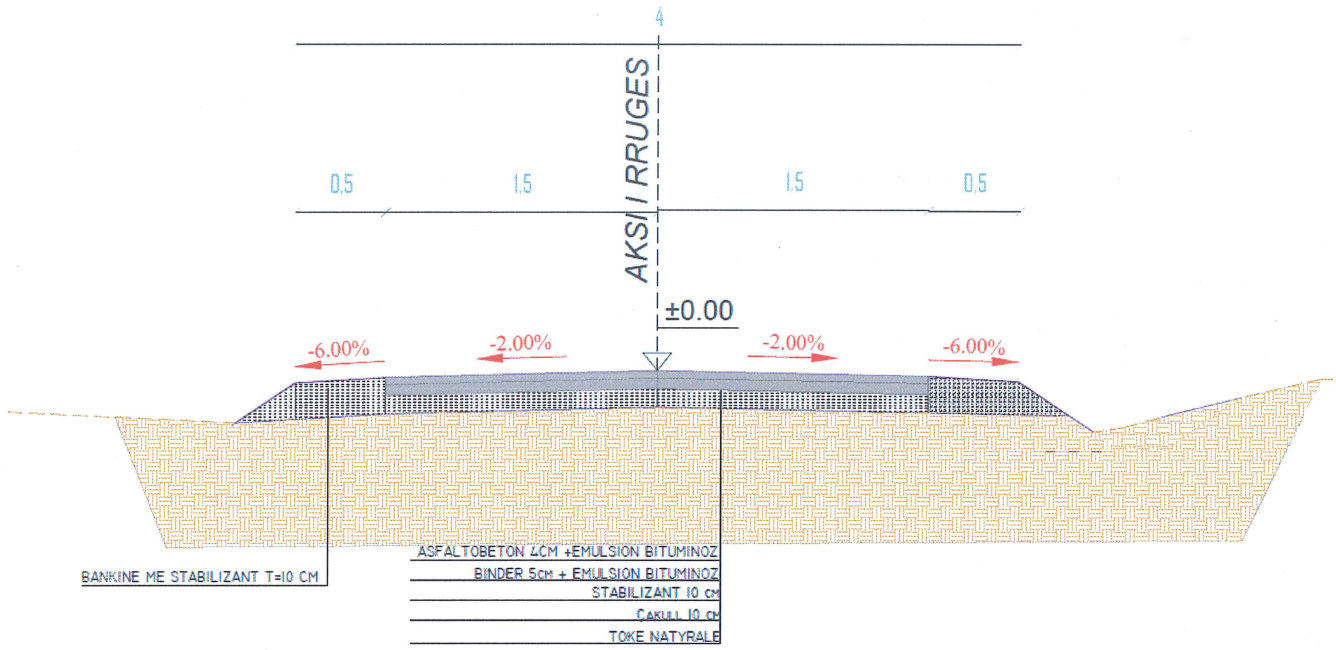
*Profili terthor tip 1 i rruges kryesore
Km 0+000 - Km 0+258*



OBJEKTI: “SISTEMIM – ASFALTIM I RRUGËVE TË LAGJEVE KETA, TANÇE, HOXHA DHE LIDHJA E RRUGËS KRYESORE TË FSHATIT VAJKAL ME RRUGËN E ARBRIT”

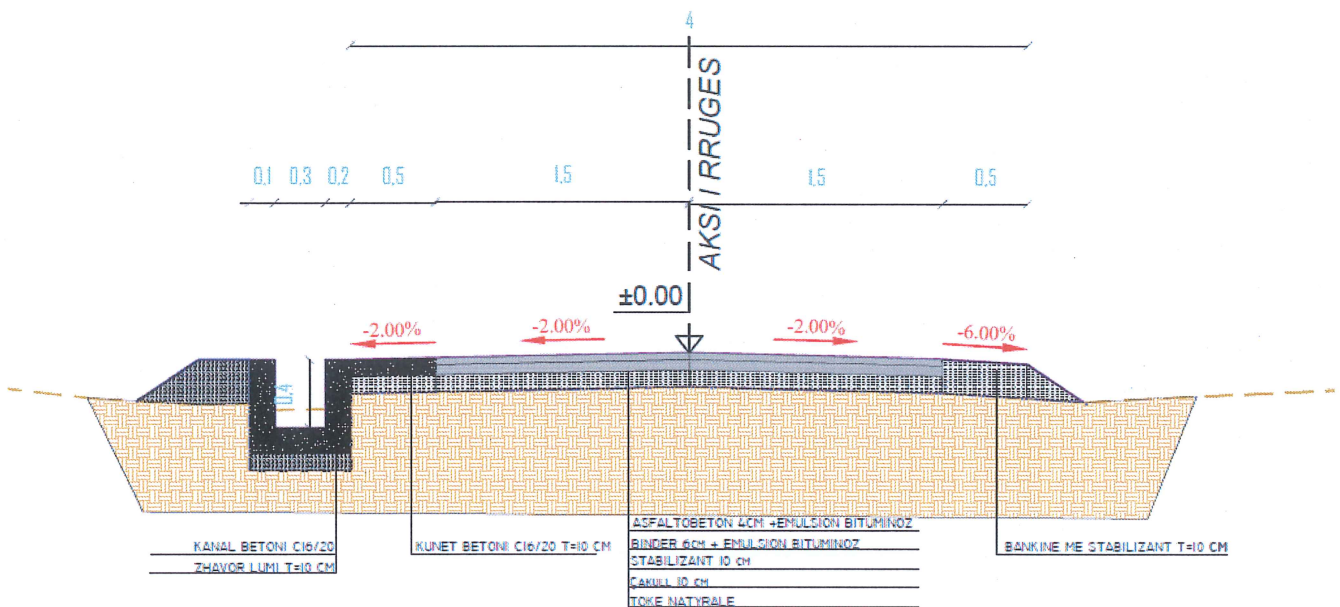
4. Profili Tip i Rruges se Lagjes Tançe 1:

Profili terthor tip 1 i rruges kryesore
Km 0+000 - Km 0+365



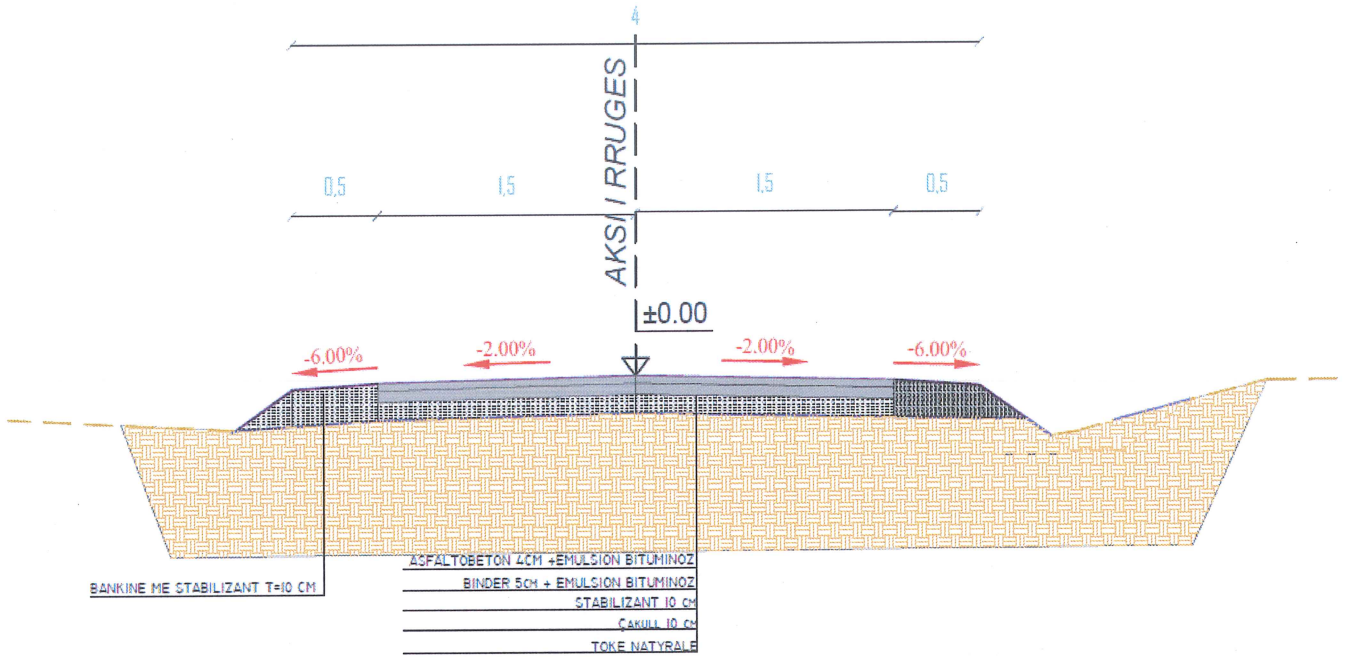
5. Profilet Tip te Rruges se Lagjes Tançe 2:

Profili terthor tip 1 i rruges kryesore
Km 0+000- Km 0+240



OBJEKTI: “SISTEMIM – ASFALTIM I RRUGËVE TË LAGJEVE KETA, TANÇE, HOXHA DHE LIDHJA E RRUGËS KRYESORE TË FSHATIT VAJKAL ME RRUGËN E ARBRIT”

*Profili terthor tip 2 i rruges kryesore
Km 0+240 - Km 0+550*



6. Profili Tip i Rruges se Lagjes Daute:

*Profili terthor tip 1 i rruges kryesore
Km 0+000 - Km 0+170*

