

MI RATO HET  
KRYETARI I BASHKISË  
MALIQ  
GËZIM TOPÇIU

SISTEMIM ASFALTIM RRUGE  
VITI 2024  
BASHKIA MALIQ

Qëllimi	Auth.	Auth.	Auth.	Viti	Doc. number
Për Aprovim	Ing.M.ZHULI	Ing.S.KOÇA	Ing.A.TREBICKA	2024	Faqe:Nr.
Emërtimi i vizatimit				DREJTORIA E PLANIFIKIMIT DHE KONTROLLIT TE ZHVILLIMIT TE TERITORIT Ing.ENKELEJDA JONUSLLARI	
KAPAKU					

# PLANIMETRIA EKZISTUESE ( ME KUOTA)

SHKALLA 1 : 1000

MIRATOHET  
**KRYETARI I BASHKISË**  
 MALIQ  
**GËZIM TOPÇIU**



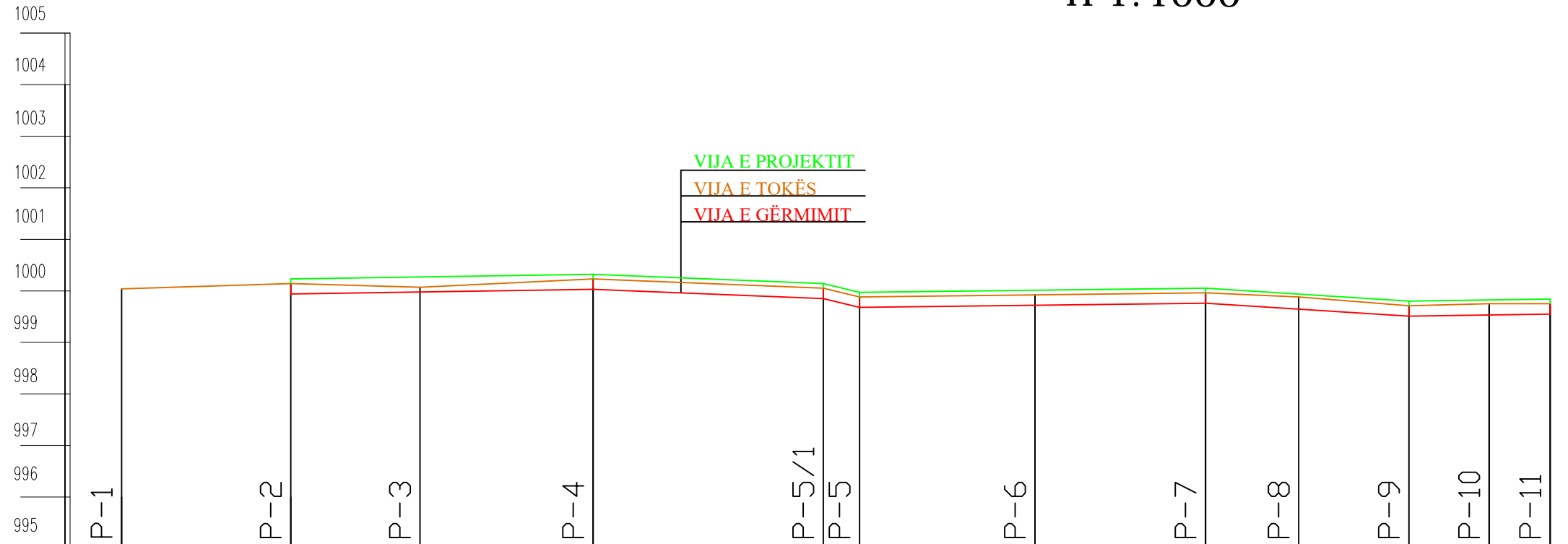
SISTEMIM, ASFALTIM RRUGA E STALLAVE FSHATI SHEQERAS

Qellimi	Auth.	Auth.	Auth.	Shkalla	Doc. number
Për Aprovim	Ing.M.ZHULI	Ing.S.KOÇA	Ing.A.TREBICKA	1 : 1000	Faqe:Nr.
Emërtimi i vizatimit				DREJTORIA E PLANIFIKIMIT DHE KONTROLLIT TE ZHVILLIMIT TE TERRITORIT Ing.ENKELEJDA JONUSLLARI	
PLANIMETRIA EKZISTUESE					

# PROFILI GJATËSOR P.1 - P.11

SHKALLA V 1:100  
H 1:1000

MIRATOHET  
KRYETARI I BASHKISË  
MALIQ  
GËZIM TOPÇIU

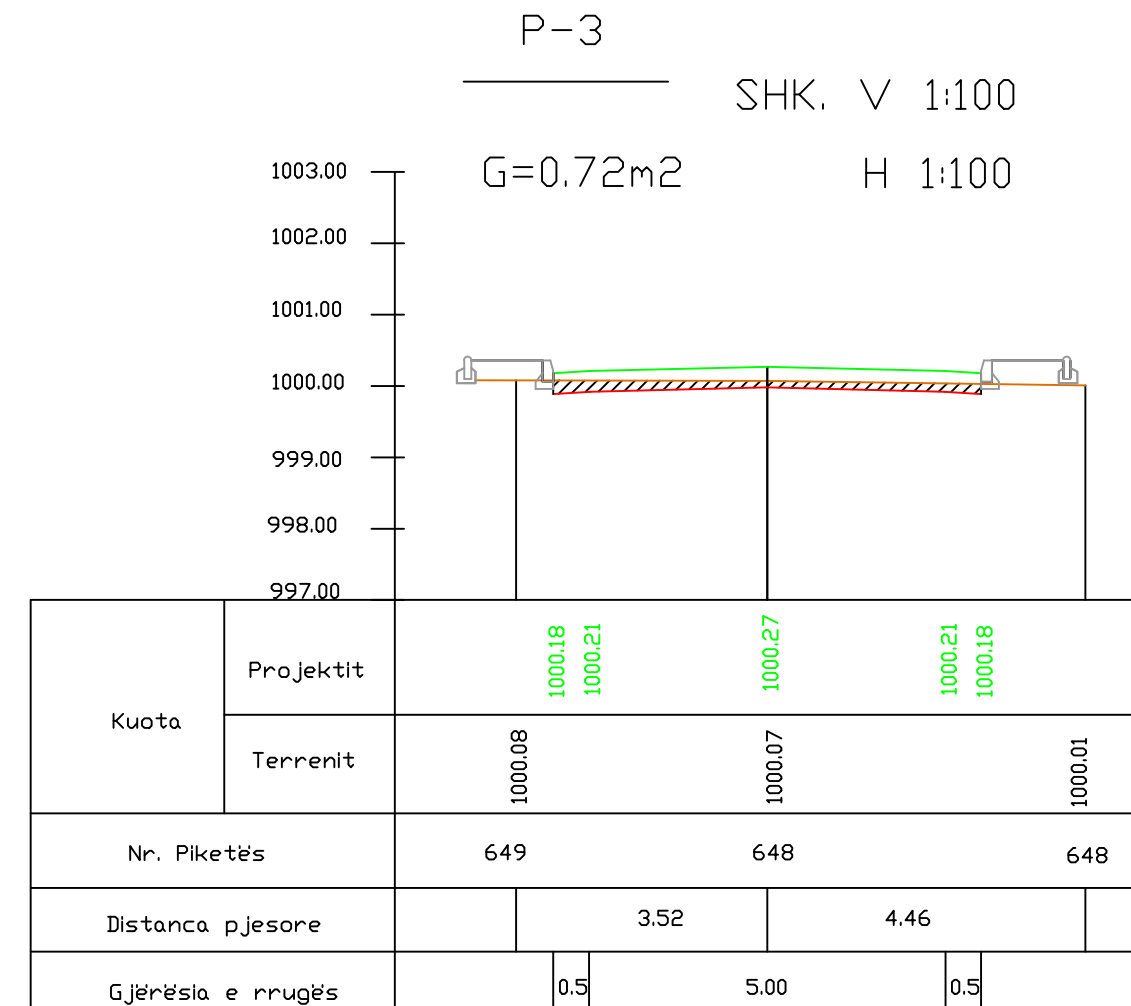
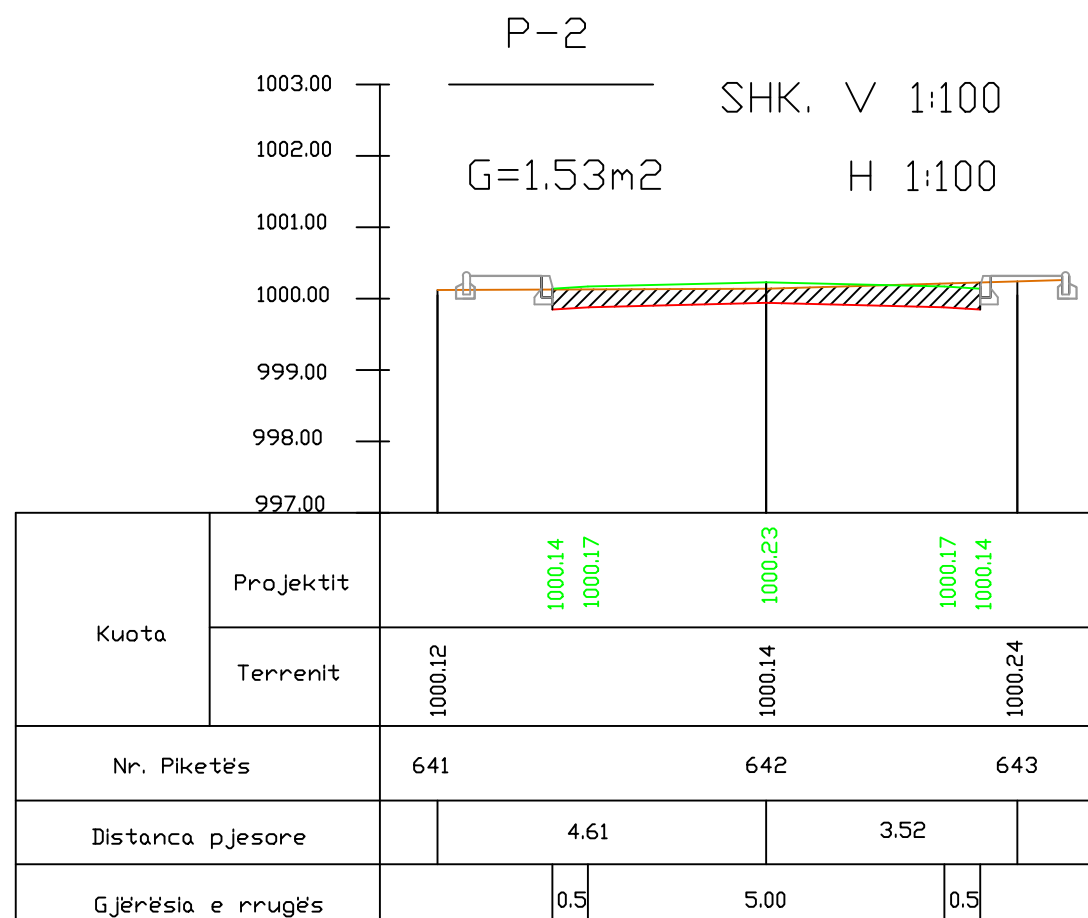
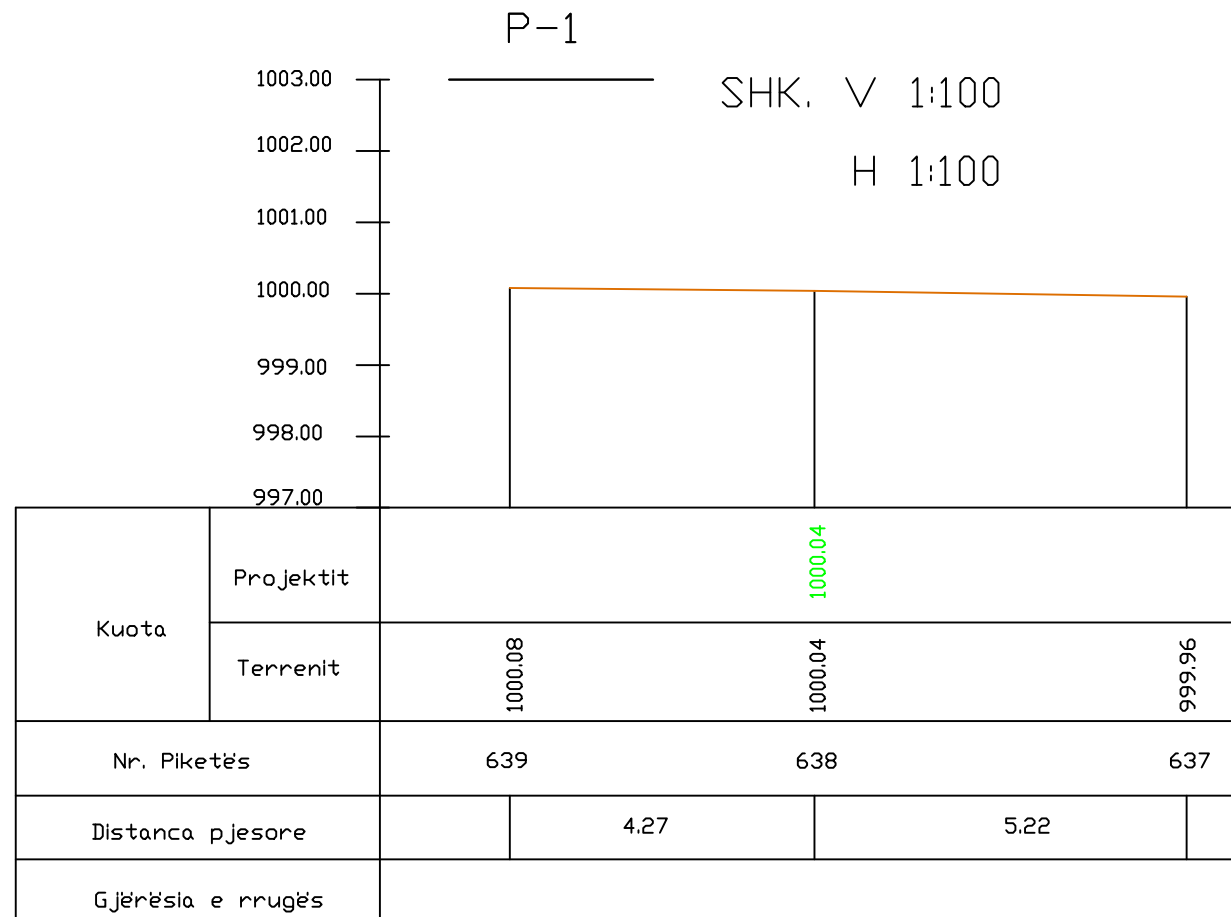


PJERRESIA	P-1	P-2	P-3	P-4	P-5/1	P-5	P-6	P-7	P-8	P-9	P-10	P-11
NUMRI I PIKETES	638	642	648	654	657	660	664	669	673	676	681	683
NDRYSHIMI I KUOTES	0.00	0.09	0.20	0.09	0.09	0.09	0.09	0.09	0.06	0.09	0.07	0.09
KUOTA E PROJEKTIT	0.00	1000.23	1000.27	1000.32	1000.14	999.97	1000.01	1000.05	999.94	999.80	999.82	999.84
KUOTA E TOKES	1000.04	1000.14	1000.07	1000.23	1000.05	999.88	999.92	999.96	999.88	999.71	999.75	999.75
DISTANCA PJESORE		32.85	25.09	33.64	44.68	7.02	34.09	33.09	18.08	21.44	15.56	11.84
DISTANCA PROGRESIVE	0.00	32.85	57.94	91.58	136.26	143.28	177.37	210.46	228.54	249.98	265.54	277.38
KTHESA HORIZONTALE												

SISTEMIM , ASFALTIM RRUGA E STALLAVE FSHATI SHEQERAS

Qëllimi	Auth.	Auth.	Shkalla	Doc. number
Për Aprovim	Ing.M.ZHULI	Ing.S.KOÇA	Ing.A.TREBICKA	V 1:100 H 1:1000
Emërtimi i vizatimit				DREJTORIA E PLANIFIKIMIT DHE KONTROLLIT TE ZHVILLIMIT TE TERRITORIT Ing.ENKELEIDA JONUSLARI
PROFILI GJATËSOR				Faqe:Nr.

MIRATOHET  
KRYETARI I BASHKISË  
MALIQ  
GËZIM TOPÇIU

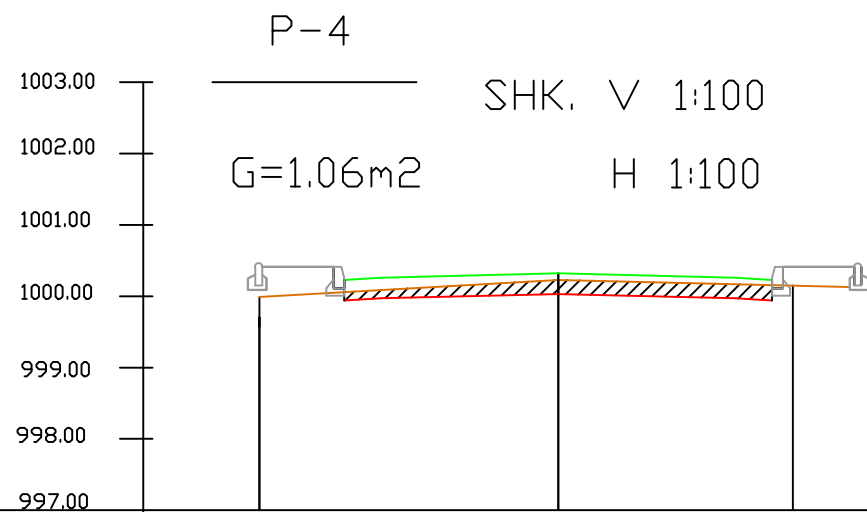


SISTEMIM , ASFALTIM RRUGA E STALLAVE FSHATI SHEQERAS

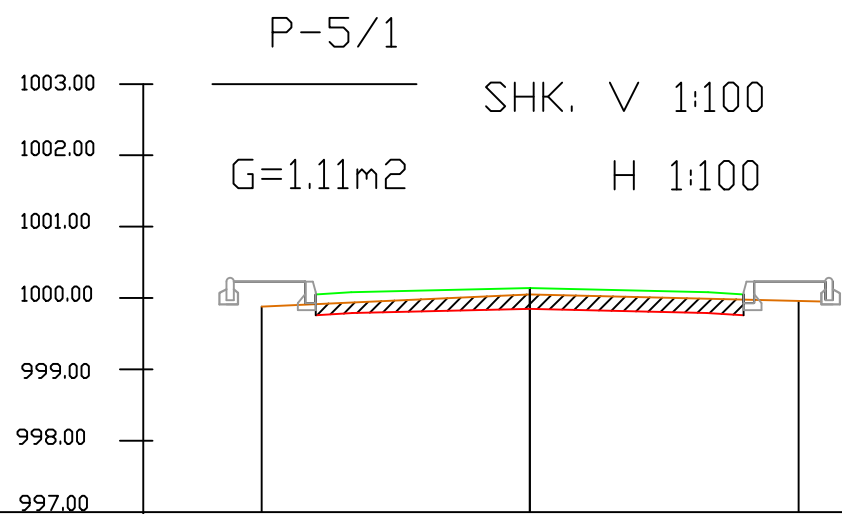
Qëllimi	Auth.	Auth.		Shkalla	Doc. number
Për Aprovim	Ing.M.ZHULI	Ing.S.KOÇA	Ing.A.TREBICKA	V 1:100 H 1:100	Faqe:Nr.
Emërtimi i vizatimit				DREJTORIA E PLANIFIKIMIT DHE KONTROLLIT TE ZHVILLIMIT TE TERRITORIT Ing.ENKELEIDA JONUSLARI	
PROFILA TËRTHORË					



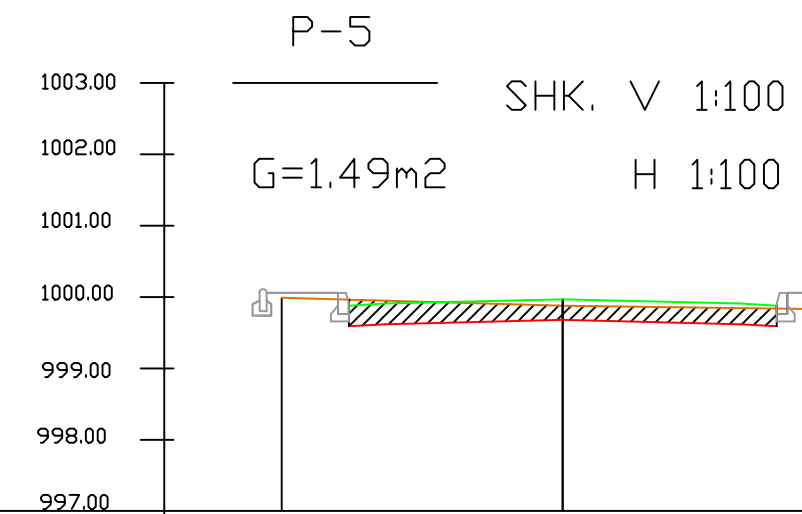
MIRATOHET  
**KRYETARI I BASHKISË**  
 MALIQ  
**GËZIM TOPÇIU**



Kuota	Projektit	1000.23	1000.26	1000.32	1000.26	1000.23
	Terrenit	999.99		1000.23		1000.15
Nr. Piketës		653		654		655
Distanca pjesore			4.19		3.29	
Gjërësia e rrugës			0.5	5.00		0.5



Kuota	Projektit	1000.05	1000.08	1000.14	1000.08	1000.05
	Terrenit	999.88		1000.05		999.96
Nr. Piketës		656		657		658
Distanca pjesore			3.76		3.77	
Gjërësia e rrugës			0.5	5.00		0.5

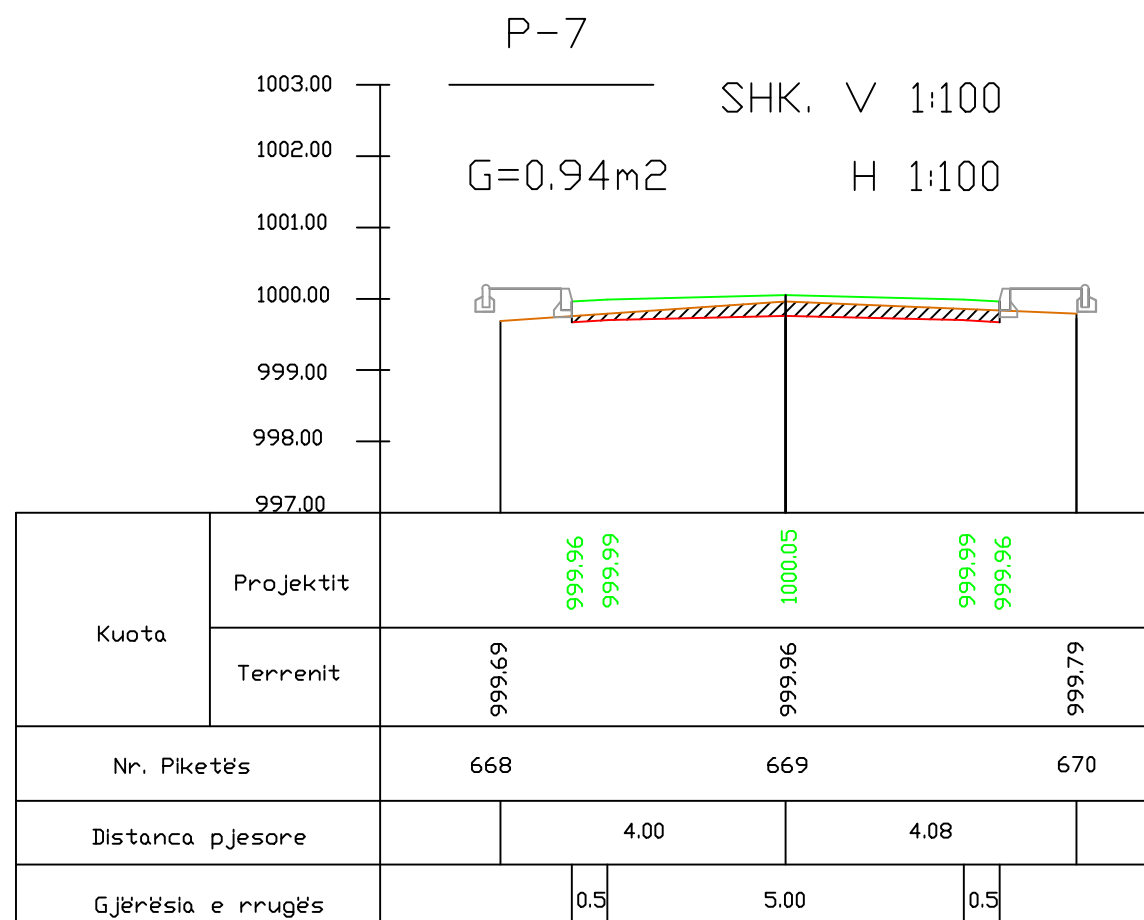
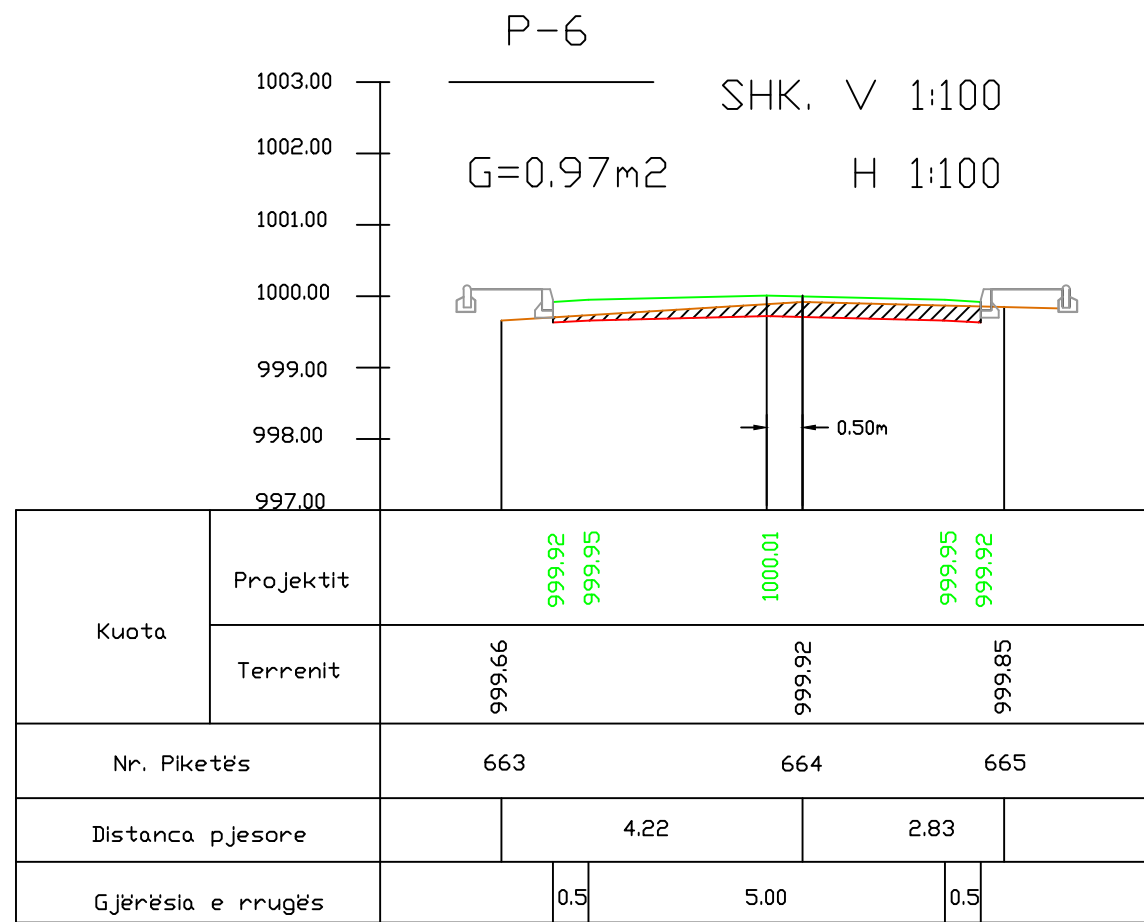


Kuota	Projektit	999.88	999.91	999.97	999.91	999.88
	Terrenit	999.99		999.88		999.82
Nr. Piketës		659		660		661
Distanca pjesore			3.94		4.37	
Gjërësia e rrugës			0.5	5.00		0.5

SISTEMIM , ASFALTIM RRUGA E STALLAVE FSHATI SHEQERAS

Qëllimi	Auth.	Auth.		Shkalla	Doc. number
Për Aproxim	Ing.M.ZHULI	Ing.S.KOÇA	Ing.A.TREBICKA	V 1:100 H 1:100	Faqe:Nr.
Emërtimi i vizatimit				DREJTORIA E PLANIFIKIMIT DHE KONTROLLIT TE ZHVILLIMIT TE TERRITORIT Ing.ENKELEIDA JONUSILARI	
PROFILA TËRTHORË					

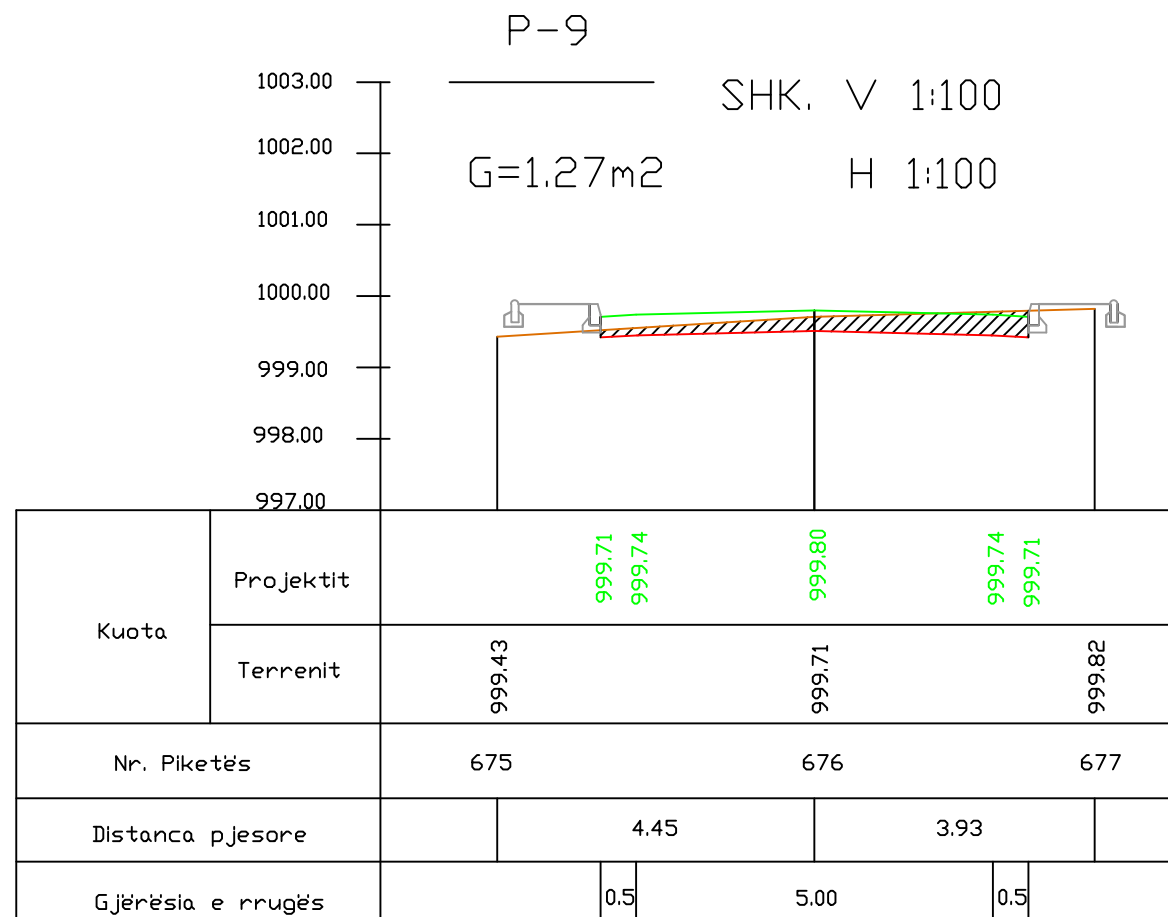
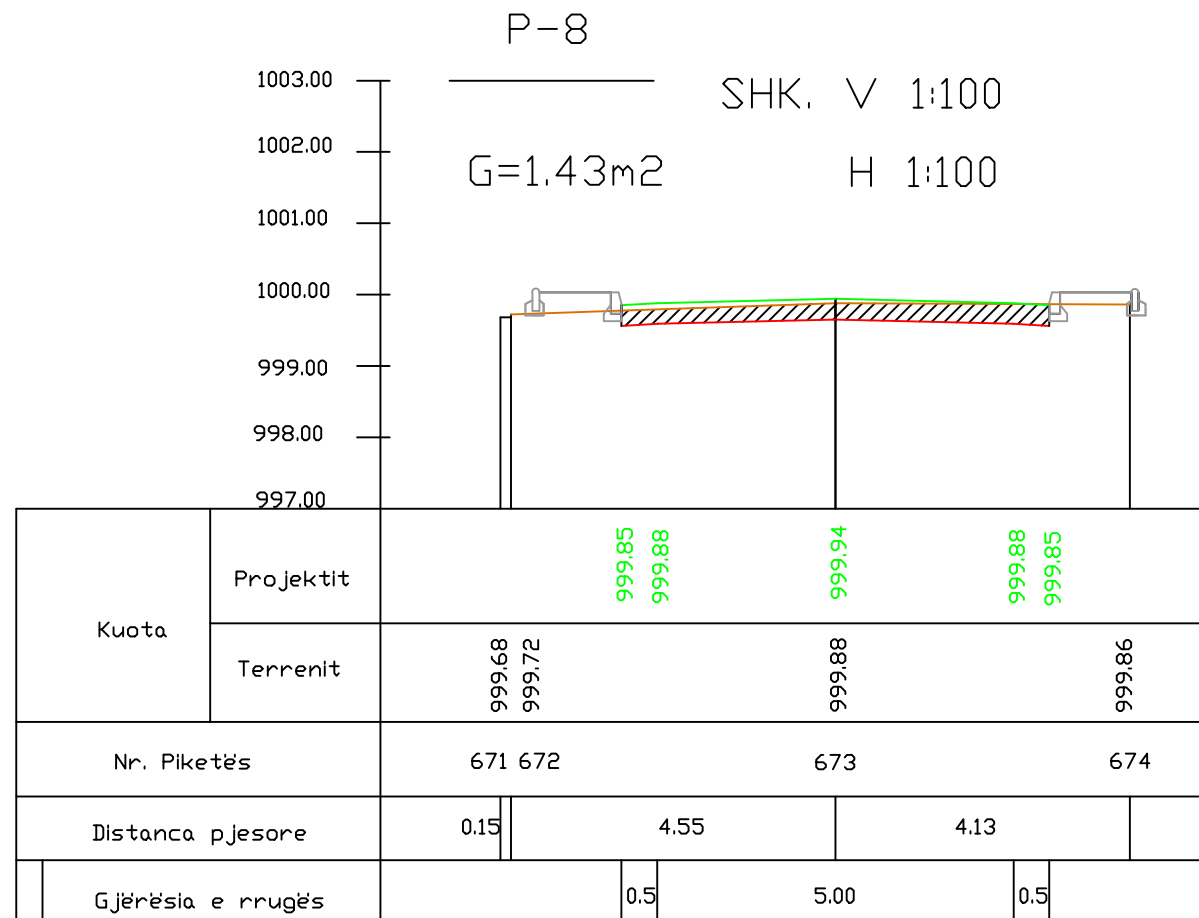
MIRATOHET  
**KRYETARI I BASHKISË**  
 MALIQ  
**GËZIM TOPÇIU**



SISTEMIM , ASFALTIM RRUGA E STALLAVE FSHATI SHEQERAS

Qëllimi	Auth.	Auth.		Shkalla	Doc. number
Për Aprovim	Ing.M.ZHULI	Ing.S.KOÇA	Ing.A.TREBICKA	V 1:100 H 1:100	Faqe:Nr.
Emërtimi i vizatimit				DREJTORIA E PLANIFIKIMIT DHE KONTROLLIT TE ZHVILLIMIT TE TERRITORIT Ing.ENKELEIDA JONUSLLARI	
PROFILA TËRTHORË					

**MIRATOHET  
KRYETARI I BASHKISË  
MALIQ  
GËZIM TOPÇIU**



SISTEMIM , ASFALTIM RRUGA E STALLAVE FSHATI SHEQERAS

Qëllimi	Auth.	Auth.		Shkalla	Doc. number
Për Arovim	Ing.M.ZHULI	Ing.S.KOÇA	Ing.A.TREBICKA	V 1:100 H 1:100	Faqe:Nr.
Emërtimi i vizatimit				DREJTORIA E PLANIFIKIMIT DHE KONTROLLIT TE ZHVILLIMIT TE TERRITORIT Ing.ENKELEIDA JONUSLLARI	
PROFILA TËRTHORË					

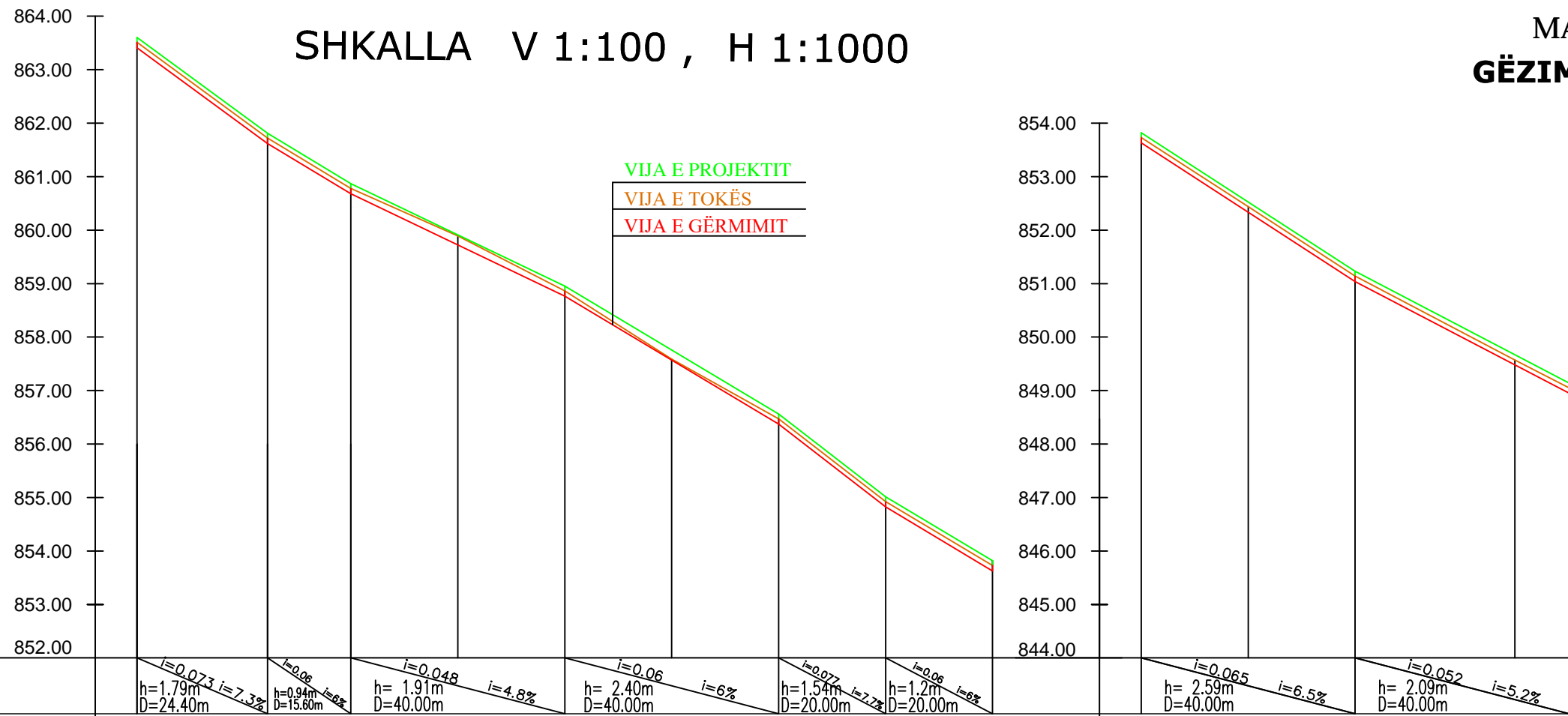




# PROFILI GJATËSOR P.1 - P.11

## SHKALLA V 1:100 , H 1:1000

**MIRATOHET**  
**KRYETARI I BASHKISË**  
**MALIQ**  
**GËZIM TOPÇIU**



PJERRËSIA	i=0.073 i=7.3% h=1.79m D=24.40m		i=0.06 i=6% h=0.94m D=15.60m		i=0.048 i=4.8% h=1.91m D=40.00m		i=0.06 i=6% h=2.40m D=40.00m		i=0.077 i=7.7% h=1.54m D=20.00m		i=0.06 i=6% h=1.2m D=20.00m		i=0.065 i=6.5% h=2.59m D=40.00m		i=0.052 i=5.2% h=2.09m D=40.00m	
NUMRI I PIKETËS	1	1/1	2	3	4	5	6	7	8	8	9	10	10/1	11		
NDRYSHIMI I KUOTËS	0.09	0.09	0.09	0.02	0.09	0.17	0.09	0.09	0.09	0.09	0.09	0.09	0.08	0.09	0.10	0.09
KUOTA E TOKËS	863.51	861.72	860.78	859.89	858.87	857.59	856.47	854.93	853.73	853.73	852.44	851.14	849.57	849.05		
KUOTA E PROJEKTIT	863.60	861.81	860.87	859.91	858.96	857.76	856.56	855.02	853.82	853.82	852.52	851.23	849.67	849.14		
DISTANCA PJESORE		24.40	15.60	20.00	20.00	20.00	20.00	20.00	20.00		20.00	20.00	29.87	10.13		
DISTANCA PROGRESIVE	0.00	24.40	40.00	60.00	80.00	100.00	120.00	140.00	160.00	160.00	180.00	200.00	229.87	240.00		
KTHESA HORIZONTALE																

SISTEMIM, ASFALTIM RRUGA KRYESORE FSHATI SYMIZ

Qellimi	Auth.	Auth.		Shkalla	Doc. number
Për Aprovim	Ing.M.ZHULI	Ing.S.KOÇA	Ing.A.TREBICKA	V 1:100 H 1:1000	Faqe:Nr.
<b>Emërtimi i vizatimit</b>				DREJTORIA E PLANIFIKIMIT DHE KONTROLLIT TE ZHVILLIMIT TE TERITORIT Ing.ENKELEJDA JONUSLLARI	
<b>PROFILI GJATËSOR</b>					

# PLANIMETRIA EKZISTUESE ( ME KUOTA )

SHKALLA 1 : 1000

MIRATOHET  
**KRYETARI I BASHKISË**  
 MALIQ  
**GËZIM TOPÇIU**

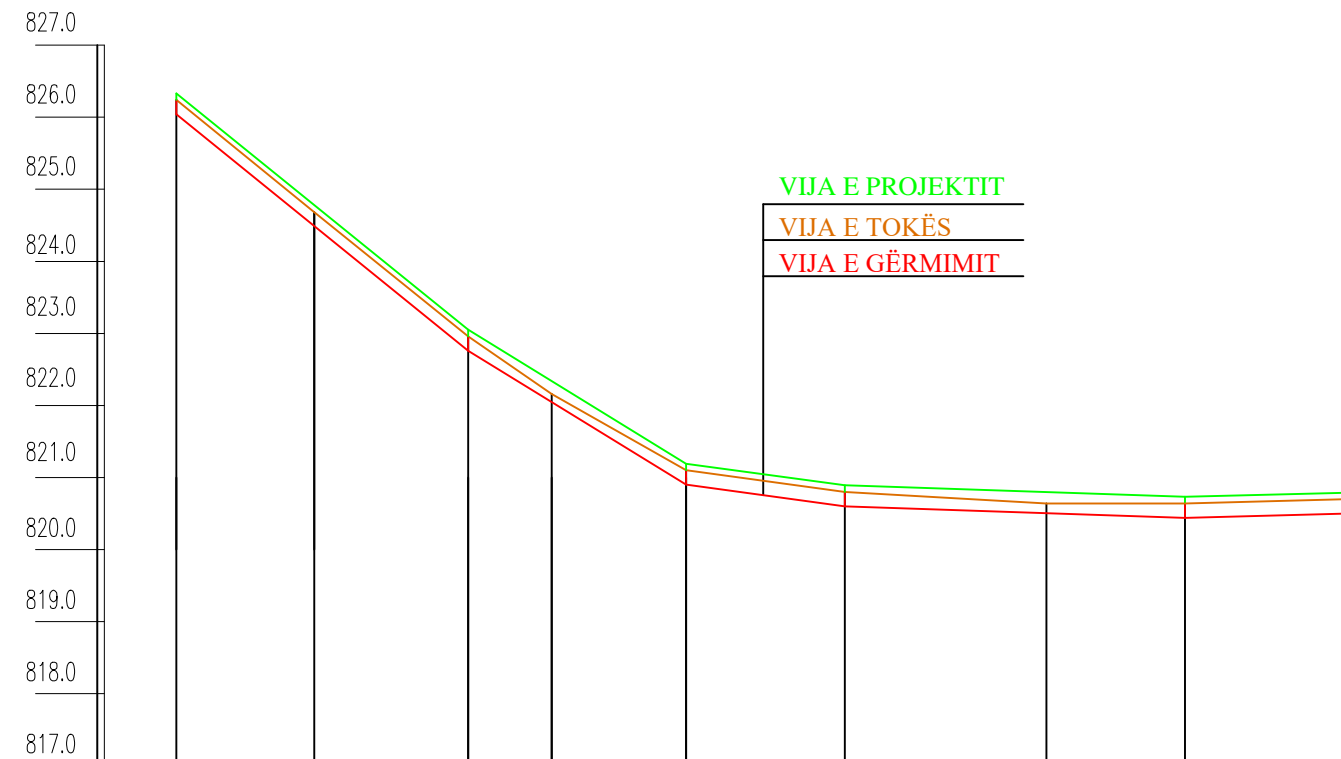


SISTEMIM DHE ASFALTIM RRUGA E FSHATIT VELITERNË

Qëllimi	Auth.	Auth.	Auth.	Shkalla	Doc. number
Për Aproxim	Ing.M.ZHULI	Ing.S.KOÇA	Ing.A.TREBICKA	1 : 1000	Faqe:Nr.
<b>Emërtimi i vizatimit</b>				DREJTORIA E PLANIFIKIMIT DHE KONTROLLIT TE ZHVILLIMIT TE TERRITORIT Ing.ENKELEJDA JONUSLLARI	
PLANIMETRIA EKZISTUESE					

PROFILI GJATËSOR P.1 - P.9  
SHKALLA V 1:100 , H 1:1000

MIRATOHET  
KRYETARI I BASHKISË  
MALIQ  
GËZIM TOPÇIU



PJERRËSIA	$i=0.081$ $i=8.1\%$ $i=0.061$ $i=6.1\%$ $i=0.014$ $i=1.4\%$ $i=0.003$ $i=0.3\%$ $i=0.003$ $i=0.3\%$								
NUMRI I PROFILIT	1	2	3	4	5	6	7	8	9
NDRYSHIMI I KUOTËS	0.09	0.10	0.09	0.18	0.09	0.09	0.15	0.09	0.09
KUOTA E PROJEKTIT	826.33	824.78	823.05	822.34	821.19	820.89	820.79	820.73	820.79
KUOTA E TOKËS	826.24	824.68	822.96	822.16	821.10	820.80	820.64	820.64	820.70
DISTANCA PJESORE		19.13	21.36	11.60	18.68	22.03	28.02	19.20	23.30
DISTANCA PROGRESIVE	0.00	19.13	40.49	52.09	70.77	92.80	120.82	140.02	163.32
KTHESA HORIZONTALE									

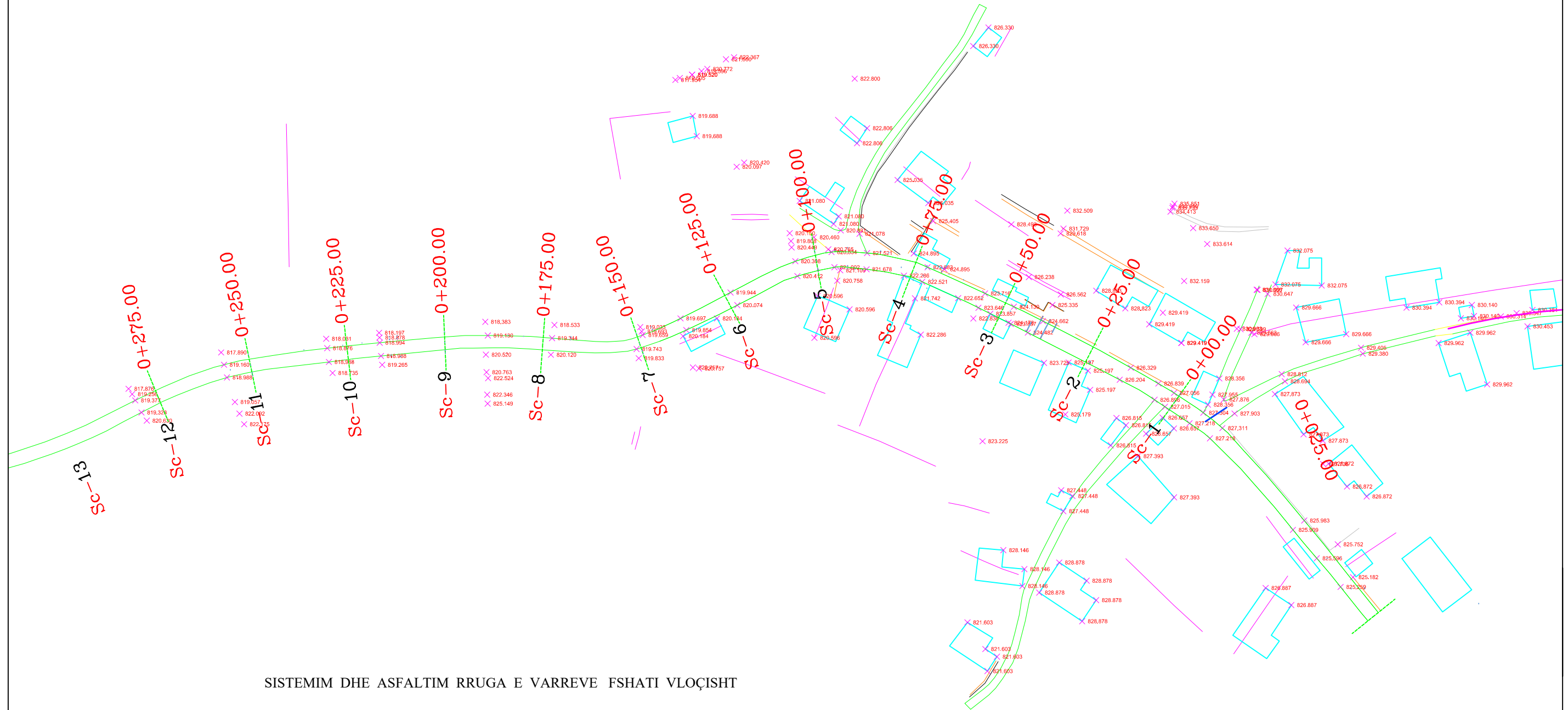
SISTEMIM DHE ASFALTIM RRUGA E FSHATIT VELITERNË

Qëllimi	Auth.	Auth.		Shkalla	Doc. number
Për Aprovim	Ing.M.ZHULI	Ing.S.KOÇA	Ing.A.TREBICKA	V 1:100 H 1:1000	Faqe:Nr.
Emërtimi i vizatimit				DREJTORIA E PLANIFIKIMIT DHE KONTROLLIT TE ZHVILLIMIT TE TERRITORIT Ing.ENKELEJDA JONUSLLARI	
PROFILI GJATËSOR					

# PLANIMETRIA EKZISTUESE ( ME KUOTA)

SHKALLA 1 : 1000

MIRATOHET  
**KRYETARI I BASHKISË**  
 MALIQ  
**GËZIM TOPÇIU**



SISTEMIM DHE ASFALTIM RRUGA E VARREVE FSHATI VLOÇISHT

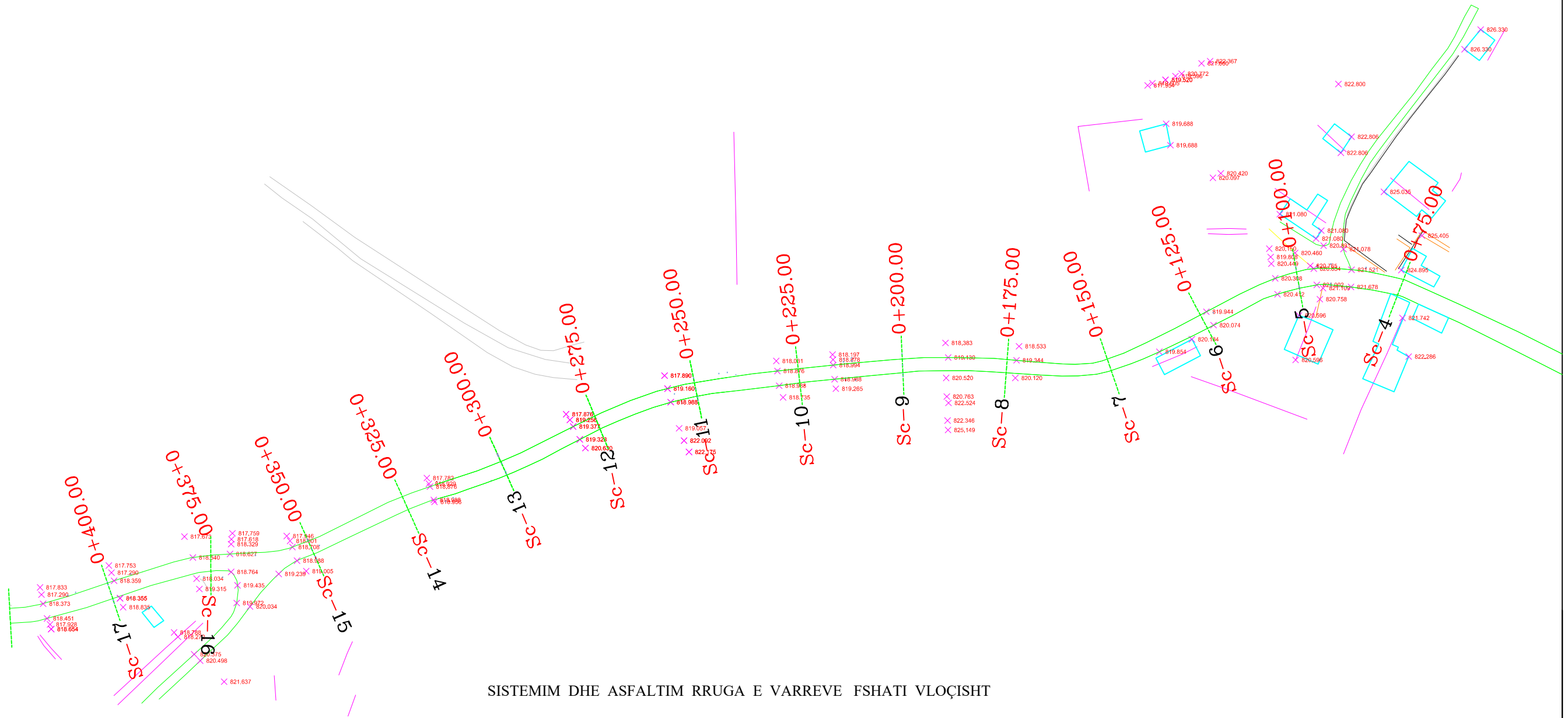
Qëllimi	Auth.	Auth.		Shkalla	Doc. number
Për Aprovim	Ing.M.ZHULI	Ing.S.KOÇA	Ing.A.TREBICKA	1 : 1000	Faqe:Nr.
Emërtimi i vizatimit				DREJTORIA E PLANIFIKIMIT DHE KONTROLLIT TE ZHVILLIMIT TE TERRITORIT Ing.ENKELEIDA JONUSLLARI	
PLANIMETRIA EKZISTUESE					



# PLANIMETRIA EKZISTUESE ( ME KUOTA)

SHKALLA 1 : 1000

MIRATOHET  
KRYETARI I BASHKISË  
MALIQ  
GËZIM TOPÇIU

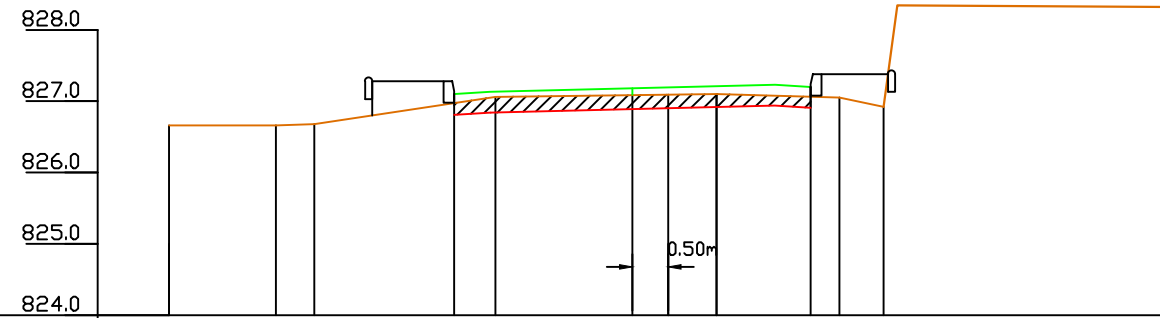


SISTEMIM DHE ASFALTIM RRUGA E VARREVE FSHATI VLOÇISHT

Qëllimi	Auth.	Auth.		Shkalla	Doc. number
Për Aprovim	Ing.M.ZHULI	Ing.S.KOÇA	Ing.A.TREBICKA	1 : 1000	Faqe:Nr.
Emërtimi i vizatimit				DREJTORIA E PLANIFIKIMIT DHE KONTROLLIT TE ZHVILLIMIT TE TERRITORIT Ing.ENKELEIDA JONUSLLARI	
PLANIMETRIA EKZISTUESE					

PROFILI NR.1 SHK. V 1:100  
H 1:100

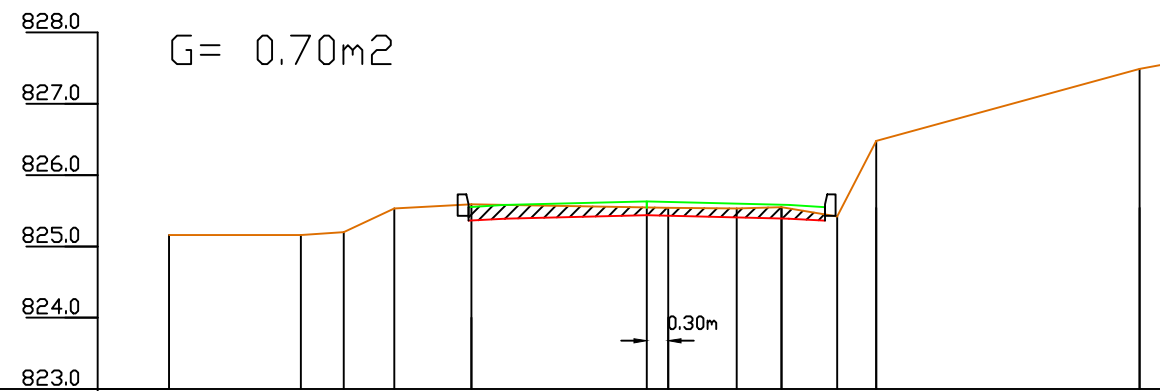
G= 0.93m<sup>2</sup>



KUOTA	Projektit								
	Terrenit								
	826.66	826.66	826.68	827.10	827.13	827.18	827.23	827.20	828.32
Nr. Profilit	1								
Dist. progresive e tokës	-7.00	-5.50	-4.96	-2.42	0.00	0.68	2.40	3.02	7.00
Dist. progresive e projektit				-2.50	-2.00	0.00	2.00	2.50	

PROFILI NR.2 SHK. V 1:100  
H 1:100

G= 0.70m<sup>2</sup>



KUOTA	Projektit											
	Terrenit											
	825.16	825.16	825.20	825.53	825.55	825.58	825.63	825.58	825.55	826.48	827.49	827.56
Nr. Profilit	2											
Dist. progresive e tokës	-7.00	-5.15	-4.55	-3.84	-2.76	0.00	0.96	1.59	2.37	2.92	6.61	7.00
Dist. progresive e projektit					-2.50	-2.00	0.00	2.00	2.50			

MIRATOHET  
KRYETARI I BASHKISË  
MALIQ  
GËZIM TOPÇIU

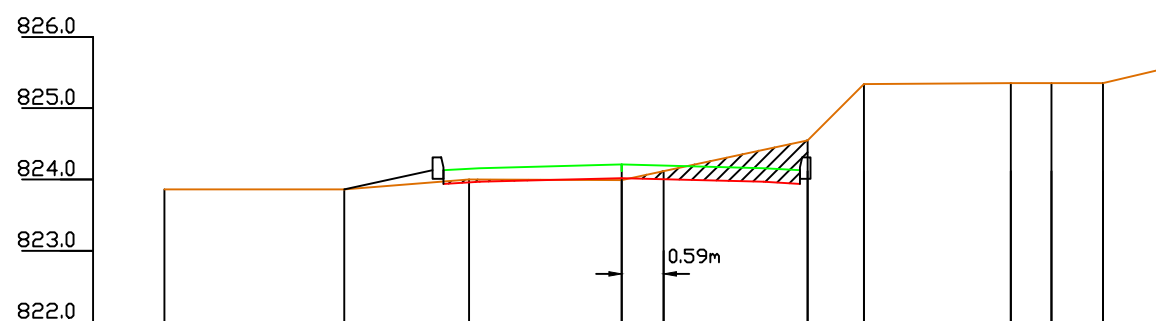
SISTEMIM DHE ASFALTIM RRUGA E VARREVE FSHATI VLOÇISHT

Qëllimi	Auth.	Auth.	Shkalla	Doc. number
Për Arovim	Ing.M.ZHULI	Ing.S.KOÇA	Ing.A.TREBICKA	V 1:100 H 1:100
Emërtimi i vizatimit				Faqe:Nr.
PROFILA TËRTHOR				DREJTORIA E PLANIFIKIMIT DHE KONTROLLIT TE ZHVILLIMIT TE TERRITORIT Ing.ENKELEJDA JONUSLLARI

PROFILI NR.3 SHK. V 1:100

H 1:100

G= 0.75m<sup>2</sup>



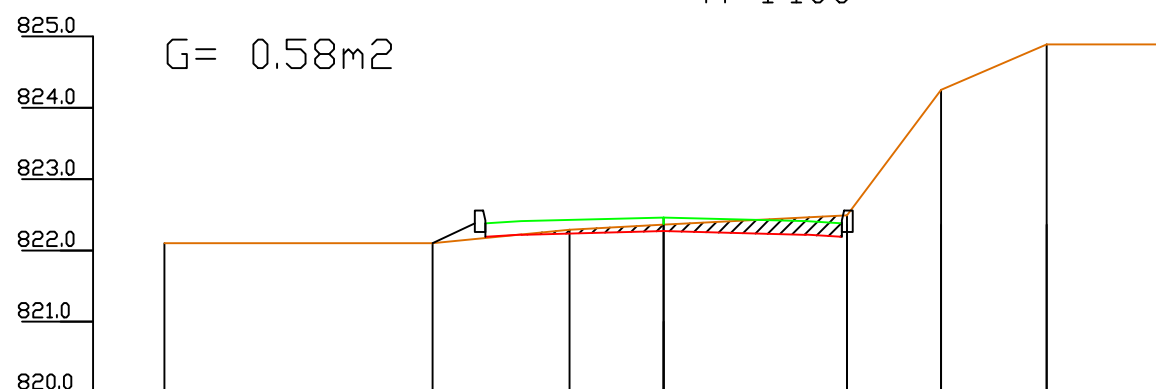
KUOTA	Projektit	824.13	824.16	824.21	824.16	824.13						
	Terrenit	823.86	823.86	824.00	823.99	824.12	824.55	825.34	825.35	825.35	825.35	825.55
Nr. Profilit		3										
Dist. progresive e tokës		-7.00	-4.48	-2.73	-0.59	0.00	2.02	2.81	4.87	5.44	6.16	7.00
Dist. progresive e projektit				-2.50	-2.00	0.00	2.00	2.50				

MIRATOHET  
KRYETARI I BASHKISË  
MALIQ  
GËZIM TOPÇIU

PROFILI NR.4 SHK. V 1:100

H 1:100

G= 0.58m<sup>2</sup>



KUOTA	Projektit	822.38	822.41	822.46	822.41	822.38					
	Terrenit	822.10	822.10	822.29	822.36	822.49	824.25	824.89	824.89		
Nr. Profilit		4									
Dist. progresive e tokës		-7.00	-3.24	-1.32	0.00	2.57	3.89	5.37	7.00		
Dist. progresive e projektit			-2.50	-2.00	0.00	2.00	2.50				

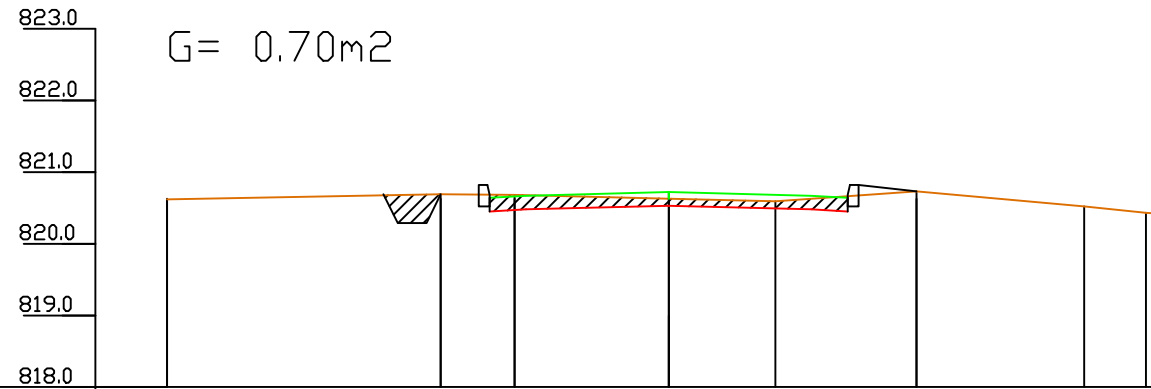
SISTEMIM DHE ASFALTIM RRUGA E VARREVE FSHATI VLOÇISHT

Qëllimi	Auth.	Auth.	Shkalla	Doc. number
Për Arovim	Ing.M.ZHULI	Ing.S.KOÇA	Ing.A.TREBICKA	V 1:100 H 1:100
Emërtimi i vizatimit				Faqe:Nr.
PROFILA TËRTHOR				DREJTORIA E PLANIFIKIMIT DHE KONTROLLIT TE ZHVILLIMIT TE TERRITORIT Ing.ENKELEJDA JONUSLLARI

PROFILI NR.5 SHK. V 1:100

H 1:100

G= 0.70m<sup>2</sup>

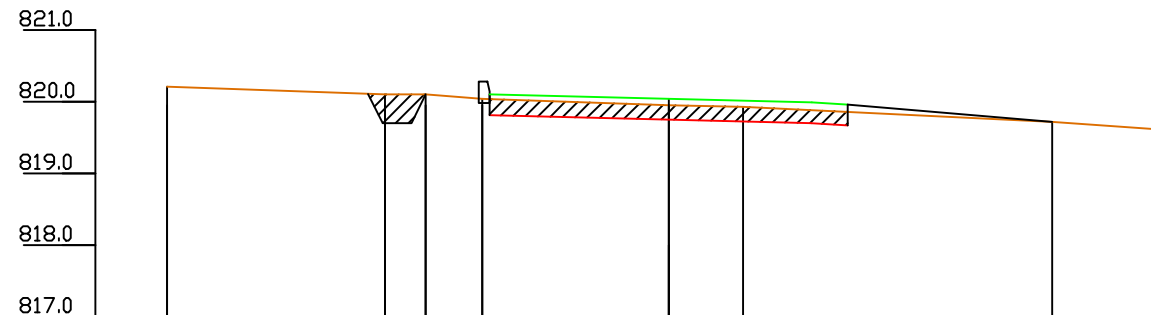


KUOTA	Projektit		820.64	820.67	820.72	820.67	820.64		
	Terrenit	820.62	820.69	820.68	820.63	820.59	820.73	820.52	820.43 820.41
Nr. Profilit		5							
Dist. progresive e tokës		-7.00	-3.18	-2.15	0.00	1.49	3.46	5.80	6.66 7.00
Dist. progresive e projektit			-2.50	-2.00	0.00	2.00	2.50		

PROFILI NR.6 SHK. V 1:100

H 1:100

G= 1.02m<sup>2</sup>



KUOTA	Projektit		820.11	820.09	820.04	819.99	819.96		
	Terrenit	820.21	820.10	820.10	820.04	819.95	819.93	819.72	819.60
Nr. Profilit		6							
Dist. progresive e tokës		-7.00	-3.96	-3.39	-2.60	0.00	1.04	5.35	7.00
Dist. progresive e projektit			-2.50	-2.00	0.00	2.00	2.50		

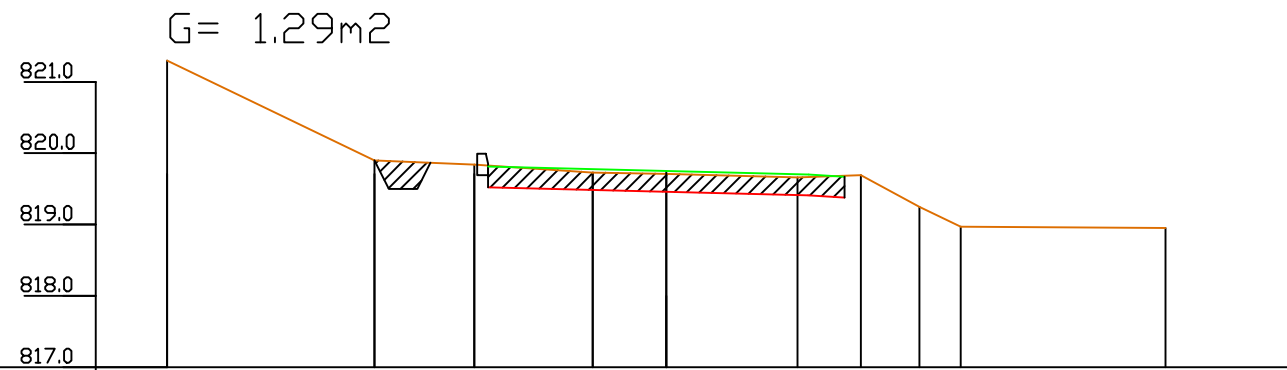
SISTEMIM DHE ASFALTIM RRUGA E VARREVE FSHATI VLOÇISHT

MIRATOHET  
KRYETARI I BASHKISË  
MALIQ  
GËZIM TOPÇIU

Qëllimi	Auth.	Auth.		Shkalla	Doc. number
Për Aprovim	Ing.M.ZHULI	Ing.S.KOÇA	Ing.A.TREBICKA	V 1:100 H 1:100	Faqe:Nr.
Emërtimi i vizatimit				DREJTORIA E PLANIFIKIMIT DHE KONTROLLIT TE ZHVILLIMIT TE TERRITORIT Ing.ENKELEJDA JONUSLLARI	
PROFILA TËRTHOR					



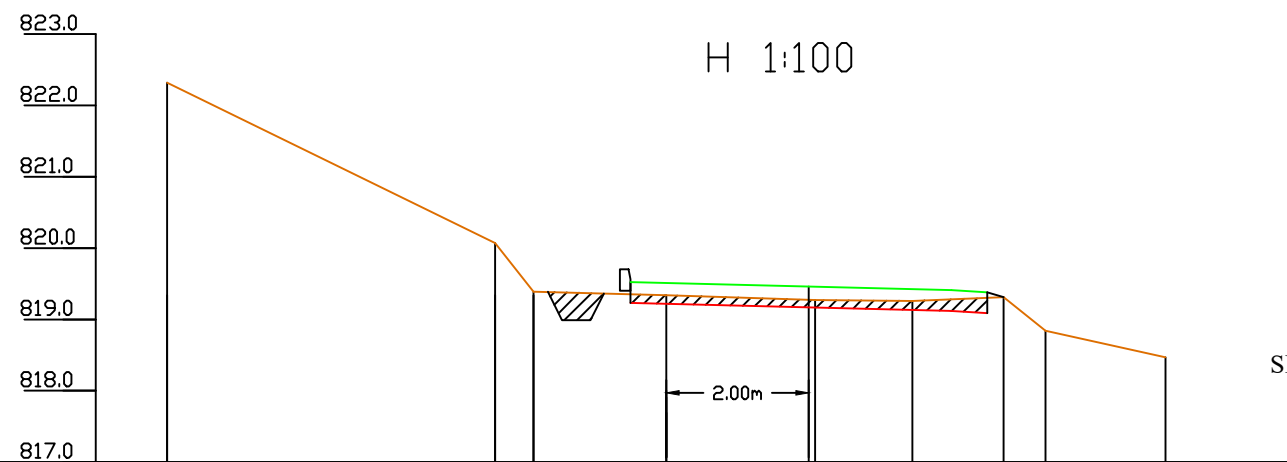
PROFILI NR.7 SHK. V 1:100  
H 1:100



KUOTA	Projektit		819.82	819.80	819.75	819.70	819.67				
	Terrenit	821.30	819.90	819.84	819.73	819.71	819.66	819.69	819.25	818.97	818.95
Nr. Profilit		7									
Dist. progresive e tokës		-7.00	-4.09	-2.69	-1.03	0.00	1.84	2.73	3.55	4.13	7.00
Dist. progresive e projektit				-2.50	-2.00	0.00	2.00	2.50			

MIRATOHET  
KRYETARI I BASHKISË  
MALIQ  
GËZIM TOPÇIU

PROFILI NR.8 SHK. V 1:100  
H 1:100



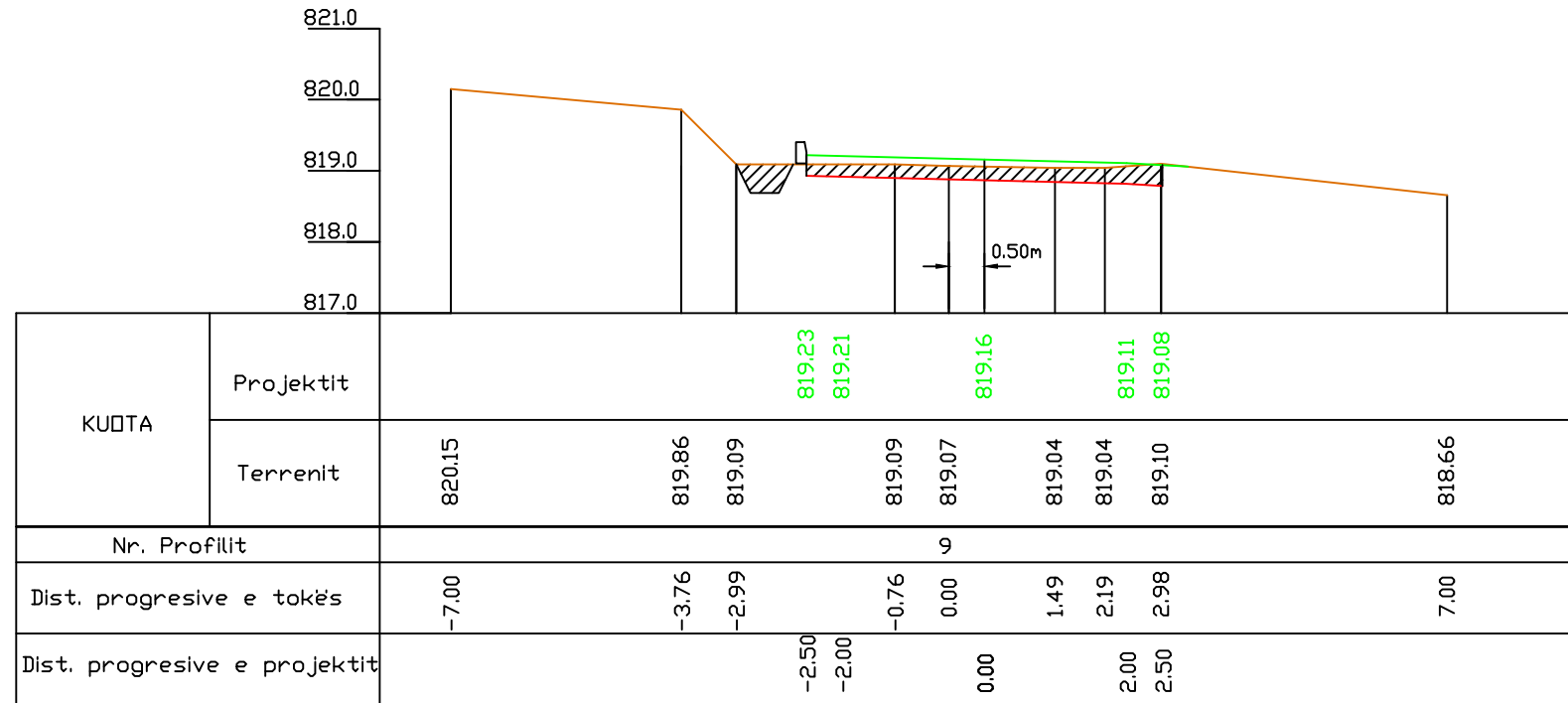
KUOTA	Projektit			819.53	819.51	819.46	819.41	819.38			
	Terrenit	822.32	820.07	819.39	819.34	819.27	819.26	819.31	818.84	818.47	
Nr. Profilit		8									
Dist. progresive e tokës		-7.00	-2.40	-1.86	0.00	2.09	3.45	4.73	5.32	7.00	
Dist. progresive e projektit					-2.50	-2.00	0.00	2.00	2.50		

SISTEMIM DHE ASFALTIM RRUGA E VARREVE FSHATI VLOÇISHT

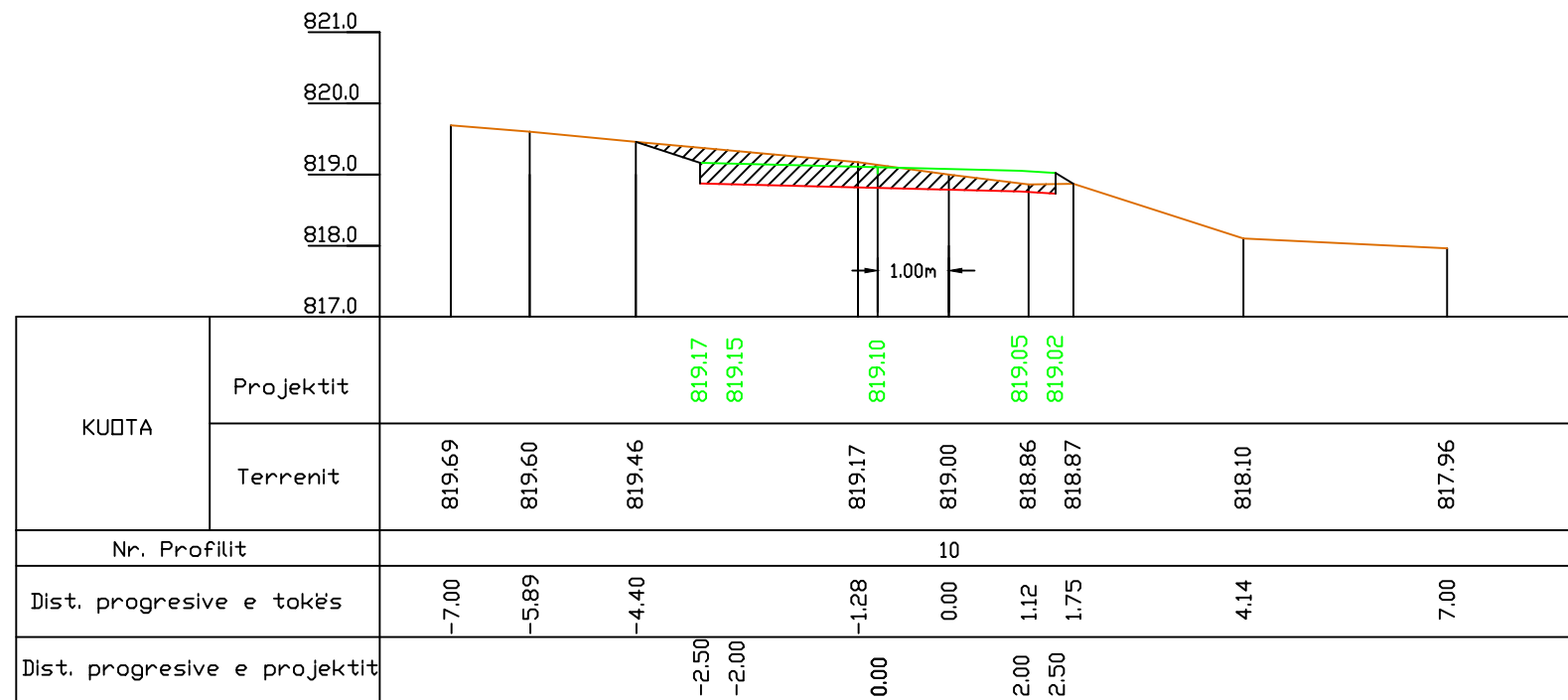
Qëllimi	Auth.	Auth.		Shkalla	Doc. number
Për Aprovim	Ing.M.ZHULI	Ing.S.KOÇA	Ing.A.TREBICKA	V 1:100 H 1:100	Faqe:Nr.
Emërtimi i vizatimit				DREJTORIA E PLANIFIKIMIT DHE KONTROLLIT TE ZHVILLIMIT TE TERRITORIT Ing.ENKELEJDA JONUSLLARI	
PROFILA TËRTHOR					

PROFILI NR.9 SHK. V 1:100  
H 1:100

MIRATOHET  
KRYETARI I BASHKISË  
MALIQ  
GËZIM TOPÇIU



PROFILI NR.10 SHK. V 1:100  
H 1:100

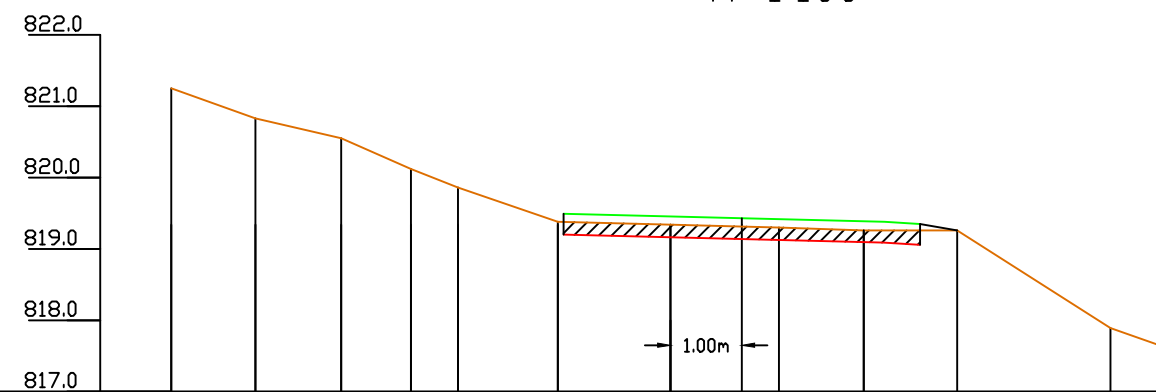


SISTEMIM DHE ASFALTIM RRUGA E VARREVE FSHATI VLOÇISHT

Qëllimi	Auth.	Auth.		Shkalla	Doc. number
Për Arovim	Ing.M.ZHULI	Ing.S.KOÇA	Ing.A.TREBICKA	V 1:100 H 1:100	Faqe:Nr.
Emërtimi i vizatimit				DREJTORIA E PLANIFIKIMIT DHE KONTROLLIT TE ZHVEJLLIMIT TE TERRITORIT Ing.ENKELEJDA JONUSLLARI	
PROFILA TËRTHOR					

MIRATOHET  
**KRYETARI I BASHKISË**  
 MALIQ  
**GËZIM TOPÇIU**

PROFILI NR.12 SHK. V 1:100  
 H 1:100



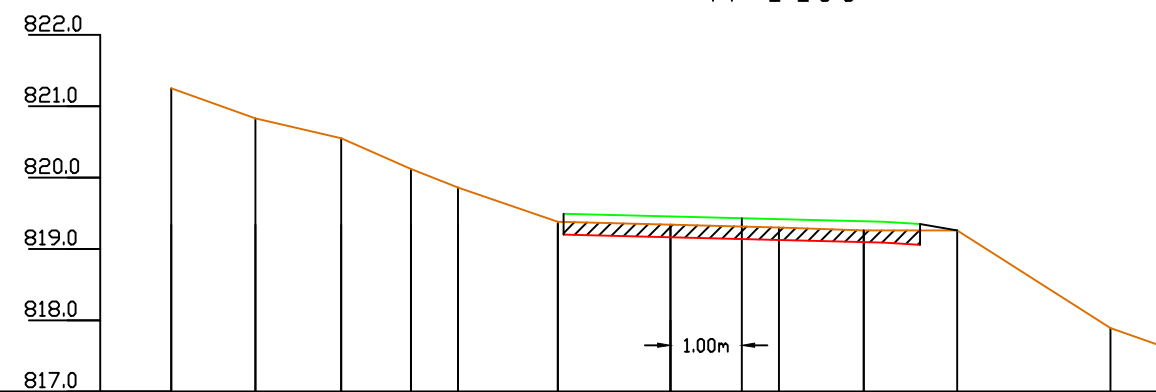
SISTEMIM DHE ASFALTIM RRUGA E VARREVE FSHATI VLOÇISHT

KUOTA	Projektit											
	Terrenit											
	821.25	820.83	820.55	820.12	819.86	819.38	819.34	819.30	819.26	819.26	817.89	817.60
						819.50	819.48	819.43	819.38	819.35		
Nr. Profilit	12											
Dist. progresive e tokës	-7.00	-5.82	-4.62	-3.64	-2.98	-1.58	0.00	1.52	2.71	4.03	6.17	7.00
Dist. progresive e projektit						-2.50	-2.00	0.00	2.00	2.50		

Qëllimi	Auth.	Auth.	Shkalla	Doc. number
Për Aprovim	Ing.M.ZHULI	Ing.S.KOÇA	V 1:100 H 1:100	Faqe:Nr.
Emërtimi i vizatimit				
PROFILA TËRTHOR				

MIRATOHET  
**KRYETARI I BASHKISË**  
 MALIQ  
**GËZIM TOPÇIU**

PROFILI NR.12 SHK. V 1:100  
 H 1:100



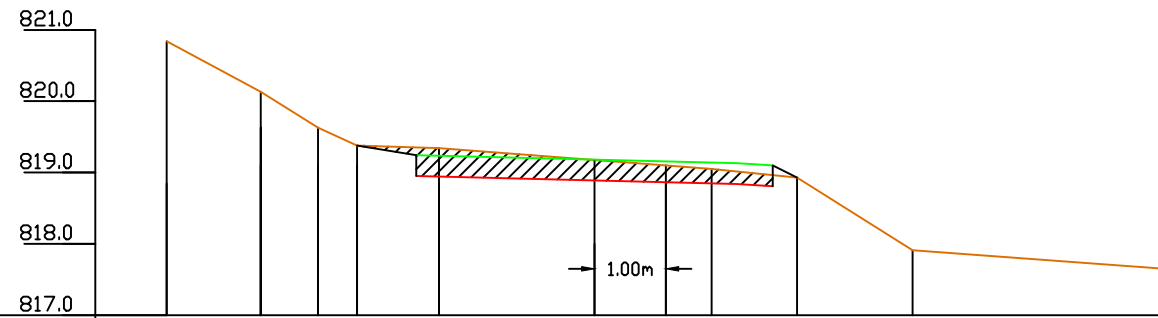
SISTEMIM DHE ASFALTIM RRUGA E VARREVE FSHATI VLOÇISHT

KUOTA	Projektit											
	821.25	820.83	820.55	820.12	819.86	819.50	819.48	819.43	819.38	819.35	817.89	817.60
	Terrenit											
	821.25	820.83	820.55	820.12	819.86	819.38	819.34	819.30	819.26	819.26	817.89	817.60
Nr. Profilit	12											
Dist. progresive e tokës	-7.00	-5.82	-4.62	-3.64	-2.98	-1.58	0.00	1.52	2.71	4.03	6.17	7.00
Dist. progresive e projektit						-2.50	-2.00	0.00	2.00	2.50		

Qëllimi	Auth.	Auth.	Shkalla	Doc. number
Për Arovim	Ing.M.ZHULI	Ing.S.KOÇA	V 1:100 H 1:100	Faqe:Nr.
Emërtimi i vizatimit				
PROFILA TËRTHOR				

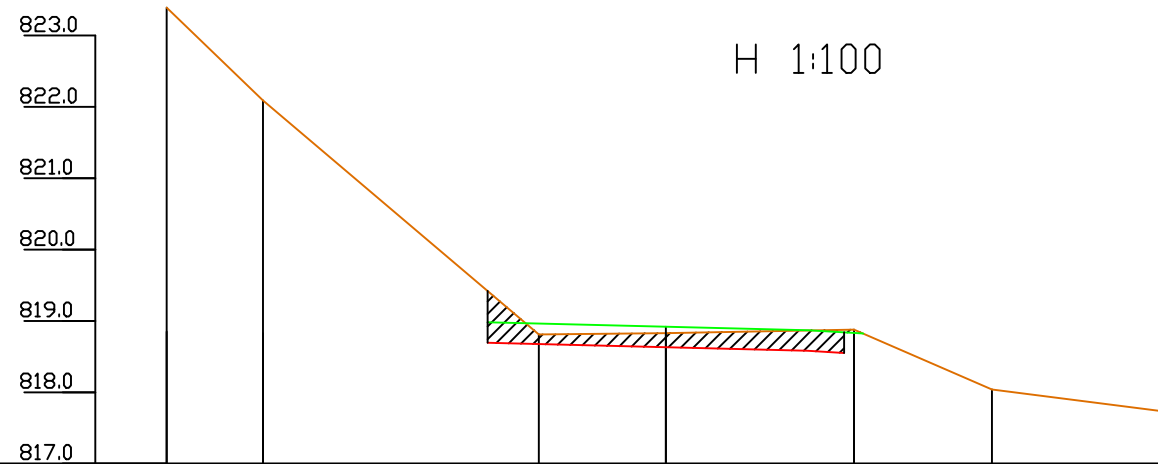


PROFILI NR.13 SHK. V 1:100  
H 1:100



KUOTA	Projektit				819.25	819.23		819.18		819.13	819.10		
	Terrenit	820.84	820.13	819.63	819.38	819.34				819.05	818.93	817.91	817.65
Nr. Profilit		13											
Dist. progresive e tokës		-7.00	-5.68	-4.88	-4.33	-3.18			0.00	0.64	1.84	3.46	7.00
Dist. progresive e projektit						-2.50	-2.00	0.00		2.00	2.50		

PROFILI NR.14 SHK. V 1:100  
H 1:100



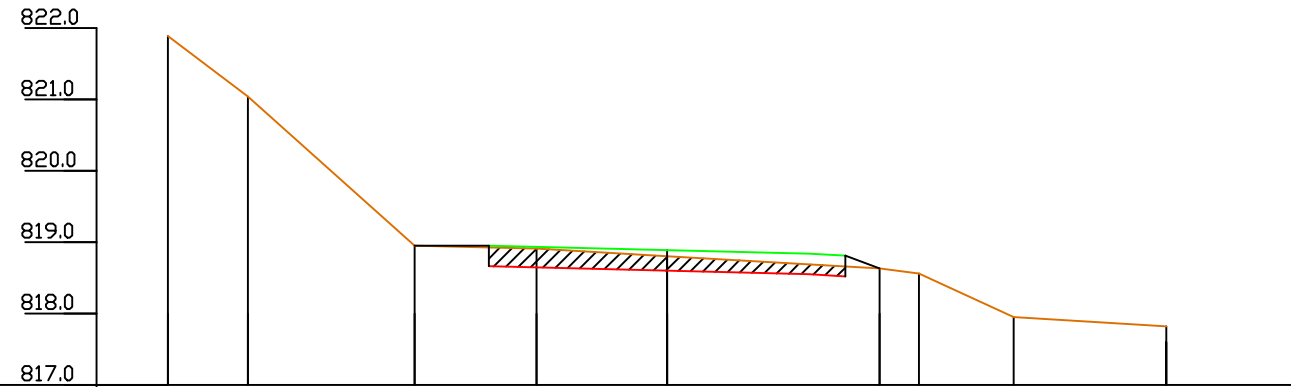
KUOTA	Projektit				819.00	818.97		818.92		818.88	818.85		
	Terrenit	823.39	822.09			818.81		818.83		818.88	818.04	817.83	
Nr. Profilit		14											
Dist. progresive e tokës		-7.00	-5.65			-1.78		0.00		2.64	4.57	7.00	
Dist. progresive e projektit						-2.50	-2.00	0.00		2.00	2.50		

MIRATOHET  
KRYETARI I BASHKISË  
MALIQ  
GËZIM TOPÇIU

SISTEMIM DHE ASFALTIM RRUGA E VARREVE FSHATI VLOÇISHT

Qëllimi	Auth.	Auth.		Shkalla	Doc. number
Për Aprovim	Ing.M.ZHULI	Ing.S.KOÇA	Ing.A.TREBICKA	V 1:100 H 1:100	Faqe:Nr.
Emërtimi i vizatimit				DREJTORIA E PLANIFIKIMIT DHE KONTROLLIT TE ZHVILLIMIT TE TERRITORIT Ing.ENKELEJDA JONUSLLARI	
PROFILA TËRTHOR					

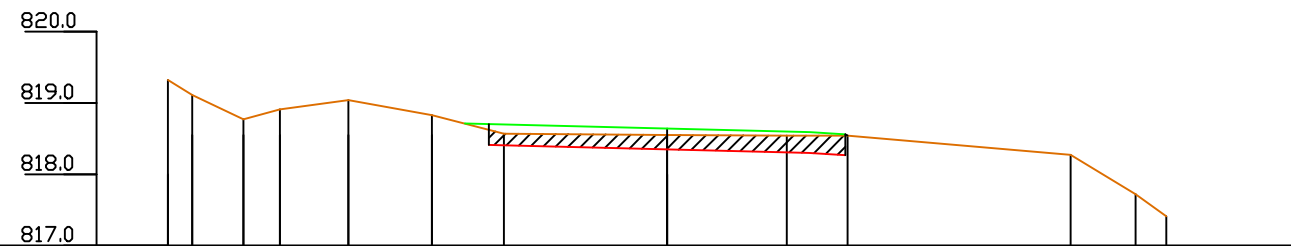
PROFILI NR.15 SHK. V 1:100  
H 1:100



KUOTA	Projektit				818.96	818.94		818.89		818.84	818.81			
	Terrenit	821.89	821.04		818.95	818.91		818.80		818.63	818.56		817.95	817.82
Nr. Profilnit		15												
Dist. progresive e tokës		-7.00	-5.88		-3.54	-1.83		0.00		2.98	3.53		4.86	7.00
Dist. progresive e projektit						-2.50	-2.00	0.00		2.00	2.50			

MIRATOHET  
KRYETARI I BASHKISË  
MALIQ  
GËZIM TOPÇIU

PROFILI NR.16 SHK. V 1:100  
H 1:100

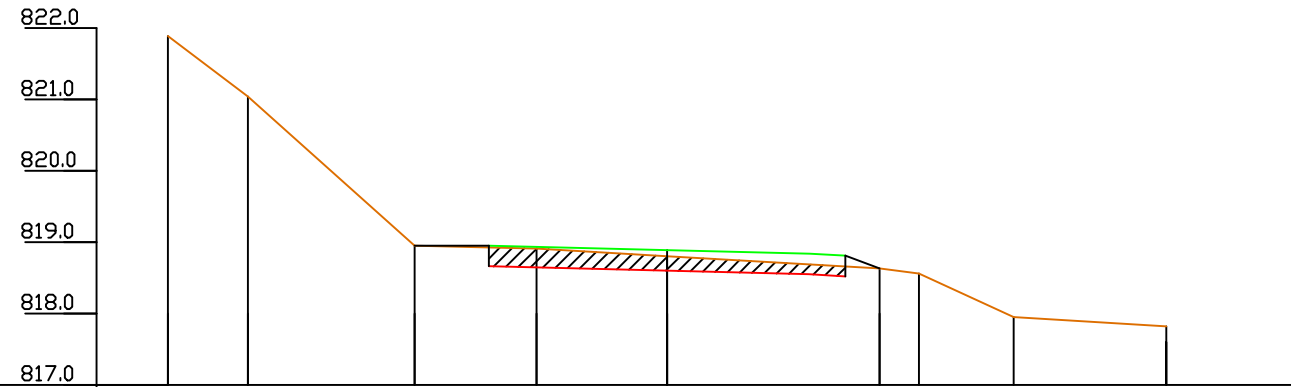


KUOTA	Projektit						818.71	818.69		818.64		818.59	818.56		
	Terrenit	819.32	819.11		818.77	818.91		819.04	818.83	818.57	818.55		818.54	818.54	
Nr. Profilnit		16													
Dist. progresive e tokës		-7.00	-6.66		-5.94	-5.43		-4.47	-3.30	-2.29	0.00		1.68	2.53	
Dist. progresive e projektit										-2.50	-2.00	0.00	2.00	2.50	

SISTEMIM DHE ASFALTIM RRUGA E VARREVE FSHATI VLOÇISHT

Qëllimi	Auth.	Auth.		Shkalla	Doc. number
Për Arovim	Ing.M.ZHULI	Ing.S.KOÇA	Ing.A.TREBICKA	V 1:100 H 1:100	Faqe:Nr.
Emërtimi i vizatimit				DREJTORIA E PLANIFIKIMIT DHE KONTROLLIT TE ZHVILLIMIT TE TERRITORIT Ing.ENKELEJDA JONUSLLARI	
PROFILA TËRTHOR					

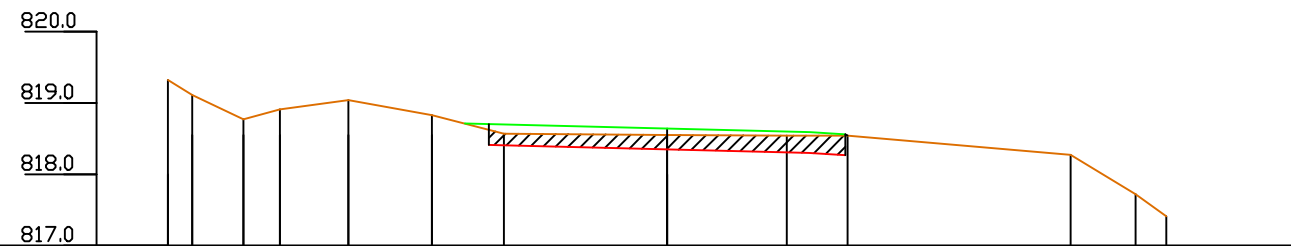
PROFILI NR.15 SHK. V 1:100  
H 1:100



KUOTA	Projektit				818.96	818.94		818.89		818.84	818.81			
	Terrenit	821.89	821.04		818.95	818.91		818.80		818.63	818.56		817.95	817.82
Nr. Profilnit		15												
Dist. progresive e tokës		-7.00	-5.88		-3.54	-1.83		0.00		2.98	3.53		4.86	7.00
Dist. progresive e projektit						-2.50	-2.00		0.00		2.00	2.50		

MIRATOHET  
KRYETARI I BASHKISË  
MALIQ  
GËZIM TOPÇIU

PROFILI NR.16 SHK. V 1:100  
H 1:100



KUOTA	Projektit						818.71	818.69		818.64		818.59	818.56						
	Terrenit	819.32	819.11		818.77	818.91		819.04	818.83	818.57	818.55		818.54	818.54		818.27	817.72	817.41	
Nr. Profilnit		16																	
Dist. progresive e tokës		-7.00	-6.66		-5.94	-5.43		-4.47	-3.30	-2.29		0.00		1.68	2.53		5.66	6.57	7.00
Dist. progresive e projektit								-2.50	-2.00		0.00		2.00	2.50					

SISTEMIM DHE ASFALTIM RRUGA E VARREVE FSHATI VLOÇISHT

Qëllimi	Auth.	Auth.		Shkalla	Doc. number
Për Arovim	Ing.M.ZHULI	Ing.S.KOÇA	Ing.A.TREBICKA	V 1:100 H 1:100	Faqe:Nr.
Emërtimi i vizatimit				DREJTORIA E PLANIFIKIMIT DHE KONTROLLIT TE ZHVILLIMIT TE TERRITORIT Ing.ENKELEJDA JONUSLLARI	
PROFILA TËRTHOR					

PROFILI GJATËSOR P.12 - P.17  
SHKALLA V 1:100 , H 1:1000

MIRATOHET  
KRYETARI I BASHKISË  
MALIQ  
GËZIM TOPÇIU

825.0  
824.0  
823.0  
822.0  
821.0  
820.0  
819.0  
818.0  
817.0  
816.0  
815.0

VIJA E PROJEKTIT  
VIJA E TOKËS  
VIJA E GËRMIMIT

PJERRËSIA	$i=1\%$ D=50.0m h=0.51m		$i=0.01$		$i=0.1\%$ D=25.0m h=0.03m		$i=0.9\%$ D=50.0m h=0.44m		$i=0.009$	
NUMRI I PROFILIT	12	13	14	15	16	17				
NDRYSHIMI I KUOTËS	0.09	0.08	0.09	0.09	0.12	0.09				
KUOTA E PROJEKTIT	819.43	819.18	818.92	818.89	818.67	818.45				
KUOTA E TOKËS	819.34	819.10	818.83	818.80	818.55	818.36				
DISTANCA PJESORE	25.00	25.00	25.00	25.00	25.00	25.00				
DISTANCA PROGRESIVE	275.00	300.00	325.00	350.00	375.00	400.00				
KTHESA HORIZONTALE										

SISTEMIM DHE ASFALTIM RRUGA E VARREVE FSHATI VLOÇISHT

Qëllimi	Auth.	Auth.		Shkalla	Doc. number
Për Aprovim	Ing.M.ZHULI	Ing.S.KOÇA	Ing.A.TREBICKA	V 1:100 H 1:1000	Faqe:Nr.
Emërtimi i vizatimit				DREJTORIA E PLANIFIKIMIT DHE KONTROLLIT TE ZHVILLIMIT TE TERRITORIT Ing.ENKELEJDA JONUSLLARI	
PROFILI GJATËSOR					

# SKEMA ORJENTUESE SHK - 1: 2500

MIRATOHET  
KRYETARI I BASHKISË  
MALI Q  
GËZIM TOPÇIU



## LEGJENDA

\_\_\_\_\_ Rruga e re

SISTEMIM ASFALTIM RRUGË VITI 2024  
FSHATIT SHËNGJERGJ (Rr. Nexhmi Ahmeti FazIII)

Qellimi	Auth.	Auth.	Auth.	Shkalla	Doc. number
Per Arovim	Ing.M. ZHULI	Ing.S. KOÇA	Ing.A.TREBICKA		Faqe:Nr.
Emertimi i vizatimit				DREJTORIA E PLANIFIKIMIT DHE KONTROLLIT TE ZHVILLIMIT TE TERITORIT Ing.ENKELEJDA JONUSLLARI	
SKEMA ORIENTUESE					



# PLANIMETRIA EKZISTUESE ( ME KUOTA )

SHKALLA 1 : 1000

MIRATOHET  
**KRYETARI I BASHKISË**  
 MALIQ  
**GËZIM TOPÇIU**



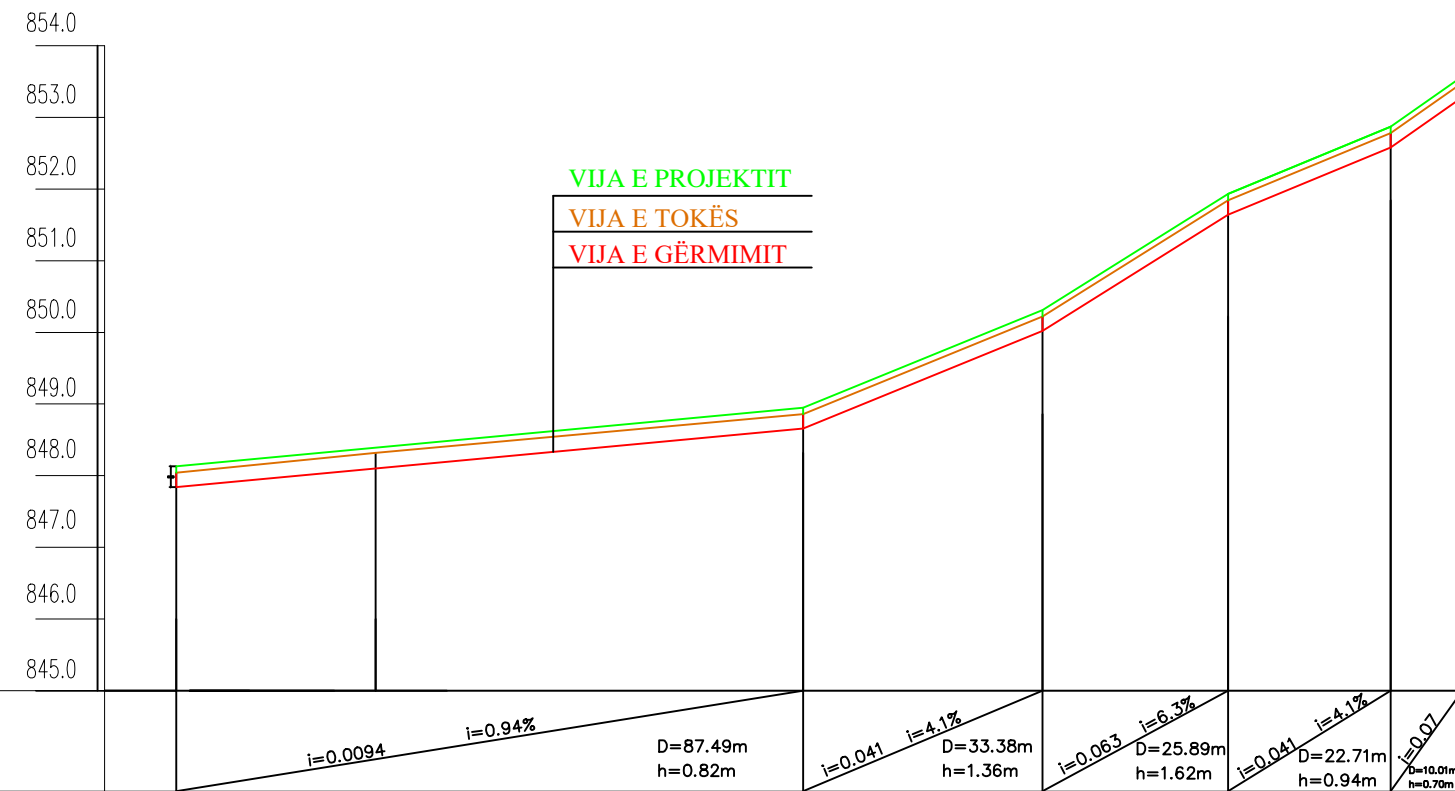
SISTEMIM, ASFALTIM RRUGE E FSHATIT LEMINOT

Qellimi	Auth.	Auth.	Auth.	Shkalla	Doc. number
Për Aprovim	Ing.M.ZHULI	Ing.S.KOÇA	Ing.A.TREBICKA	1 : 1000	Faqe:Nr.
<b>Emërtimi i vizatimit</b>				DREJTORIA E PLANIFIKIMIT DHE KONTROLLIT TE ZHVILLIMIT TE TERRITORIT Ing.ENKELEJDA JONUSLLARI	
<b>PLANIMETRIA EKZISTUESE</b>					



PROFILI GJATËSOR P.1 - P.7  
SHKALLA V 1:100 , H 1:1000

MIRATOHET  
KRYETARI I BASHKISË  
MALIQ  
GËZIM TOPÇIU



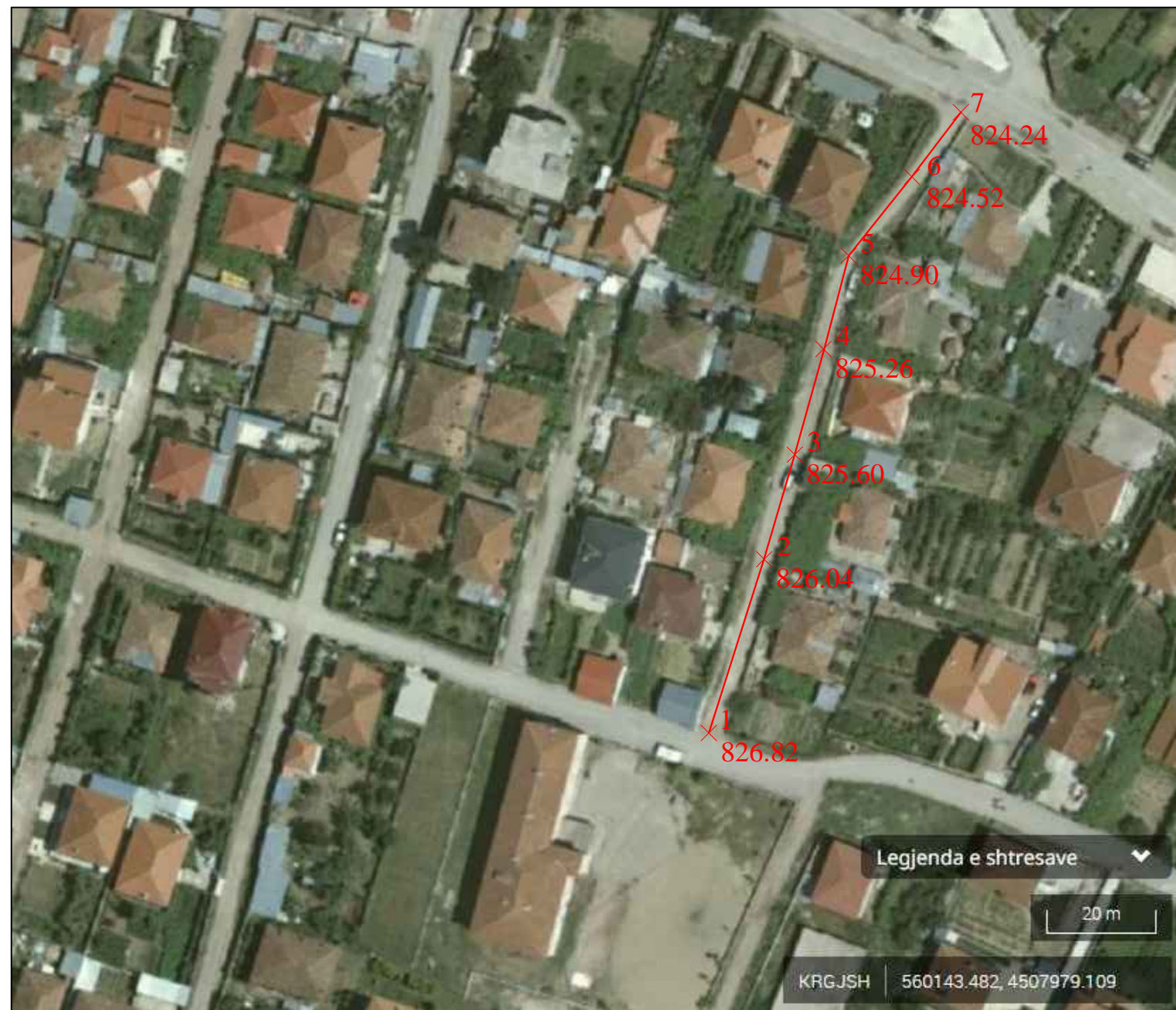
PJERRËSIA	i=0.0094		i=0.94%		D=87.49m h=0.82m		i=0.041		i=4.1%		D=33.38m h=1.36m		i=0.063		i=6.3%		D=25.89m h=1.62m		i=0.041		i=4.1%		D=22.71m h=0.94m		i=0.07		D=10.01m h=0.70m	
NUMRI I PROFILIT	1	2	3	4	5	6	7																					
NDRYSHIMI I KUOTËS	0.09	0.07	0.09	0.09	0.09	0.09	0.09																					
KUOTA E PROJEKTIT	848.13	848.39	848.95	850.31	851.93	852.87	853.57																					
KUOTA E TOKËS	848.04	848.32	848.86	850.22	851.84	852.78	853.48																					
DISTANCA PJESORE		27.80	59.69	33.38	25.89	22.71	10.01																					
DISTANCA PROGRESIVE	0.00	27.80	87.49	120.87	146.76	169.47	179.48																					
KTHESA HORIZONTALE																												

SISTEMIM , ASFALTIM RRUGE E FSHATIT LEMINOT

Qëllimi	Auth.	Auth.		Shkalla	Doc. number
Për Aprovim	Ing.M.ZHULI	Ing.S.KOÇA	Ing.A.TREBICKA	V 1:100 H 1:1000	Faqe:Nr.
Emërtimi i vizatimit				DREJTORIA E PLANIFIKIMIT DHE KONTROLLIT TE ZHVILLIMIT TE TERRITORIT Ing.ENKELEJDA JONUSLLARI	
PROFILI GJATËSOR					

PLANIMETRIA EKZISTUESE ( ME KUOTA )  
SHKALLA 1 : 1000

MIRATOHET  
KRYETARI I BASHKISË  
MALIQ  
GËZIM TOPÇIU

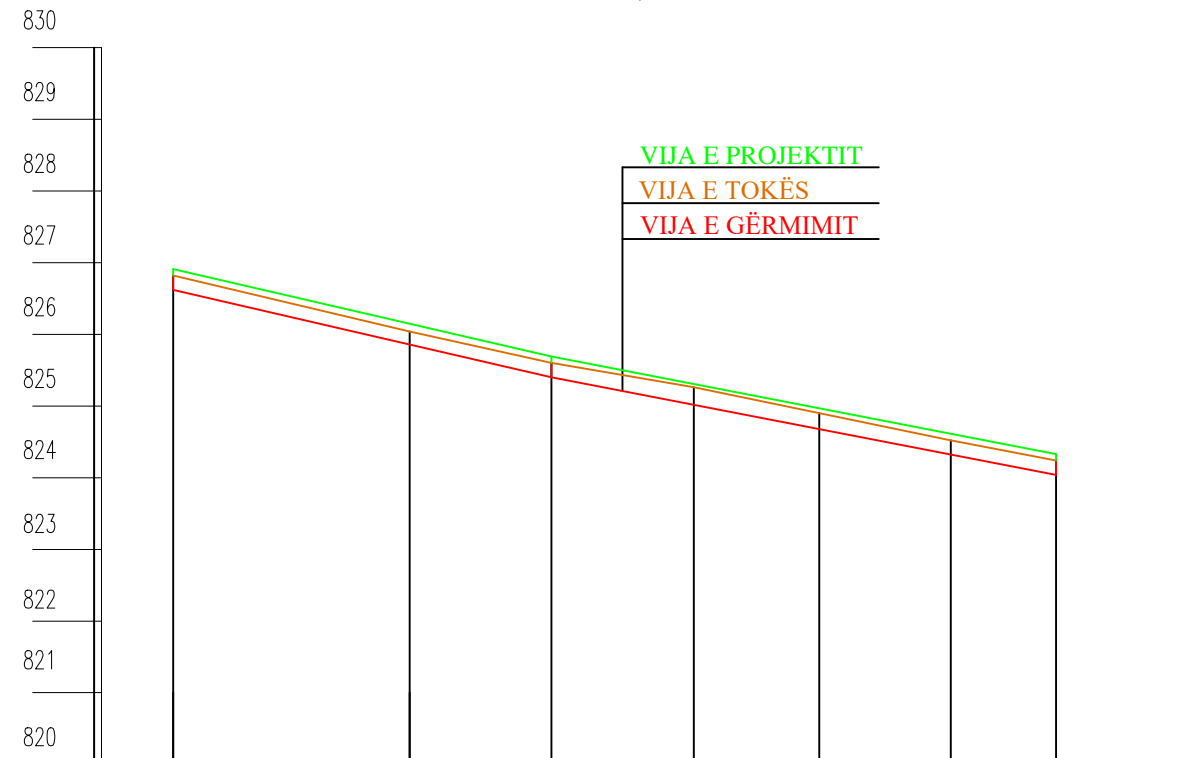


SISTEMIM, ASFALTIM RRUGË FSHATI LIBONIK ( NË SHKOLLA )

Qellimi	Auth.	Auth.	Auth.	Shkalla	Doc. number
Për Aprovim	Ing.M.ZHULI	Ing.S.KOÇA	Ing.A.TREBICKA	1 : 1000	Faqe:Nr.
Emërtimi i vizatimit				DREJTORIA E PLANIFIKIMIT DHE KONTROLLIT TE ZHVILLIMIT TE TERRITORIT Ing.ENKELEJDA JONUSLLARI	
PLANIMETRIA EKZISTUESE					

PROFILI GJATËSOR P.1 - P.7  
SHKALLA V 1:100, H 1:1000

MIRATOHET  
KRYETARI I BASHKISË  
MALI Q  
GËZIM TOPÇIU



PJERRËSIA	i=2.3% D=52.78m h=1.22m		i=0.023		i=1.9% D=70.46m h=1.36m		i=0.019	
NUMRI I PIKETËS	1	2	3	4	5	6	7	
NDRYSHIMI I KUOTËS	0.09	0.11	0.09	0.05	0.07	0.10	0.09	
KUOTA E PROJEKTIT	826.91	826.15	825.69	825.31	824.97	824.62	824.33	
KUOTA E TOKËS	826.82	826.04	825.60	825.26	824.90	824.52	824.24	
DISTANCA PJESORE		33.04	19.74	19.88	17.54	18.34	14.70	
DISTANCA PROGRESIVE	0.00	33.04	52.78	72.66	90.20	108.54	123.24	
KTHESA HORIZONTALE								

SISTEMIM, ASFALTIM RRUGË FSHATI LIBONIK ( NË SHKOLLA )

Qëllimi	Auth.	Auth.		Shkalla	Doc. number
Për Aprovim	Ing.M.ZHULI	Ing.S.KOÇA	Ing.A.TREBICKA	V 1:100 H 1:1000	Faqe:Nr.
Emërtimi i vizatimit				DREJTORIA E PLANIFIKIMIT DHE KONTROLLIT TE ZHVILLIMIT TE TERRITORIT Ing.ENKELEIDA JONUSLLARI	
PROFILA GJATËSOR					



# PLANIMETRIA EKZISTUESE ( ME KUOTA )

SHKALLA 1 : 2500

MIRATOHET  
**KRYETARI I BASHKISË**  
 MALIQ  
**GËZIM TOPÇIU**

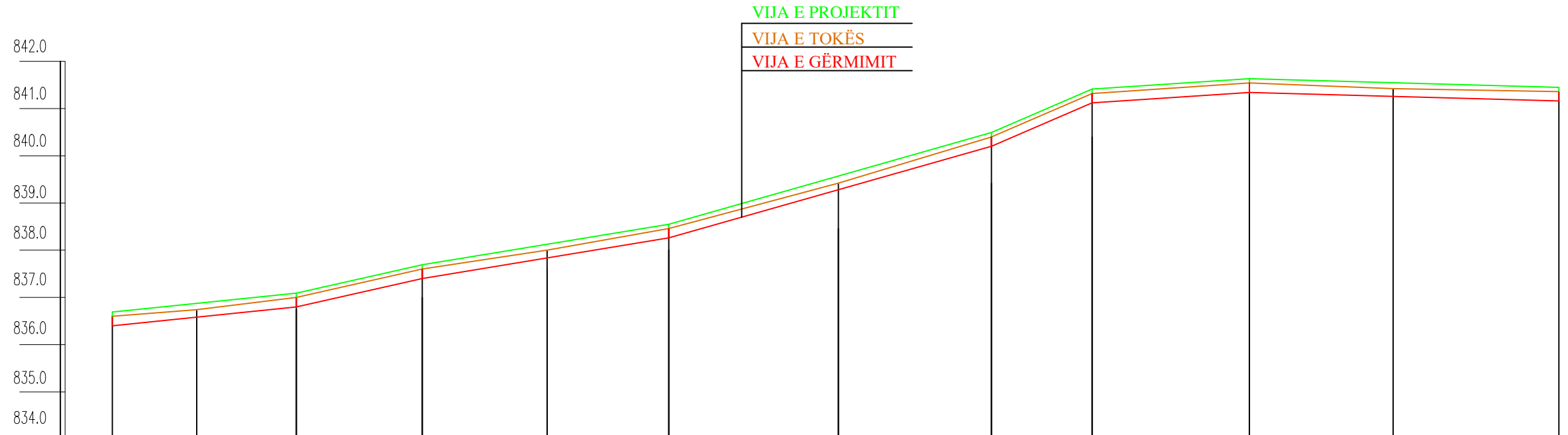


RRUGA E VARREVE FSHATI PIRG

Qellimi	Auth.	Auth.	Auth.	Shkalla	Doc. number
Për Aprovim	Ing.M.ZHULI	Ing.S.KOÇA	Ing.A.TREBICKA	1 : 2500	Faqe:Nr.
Emërtimi i vizatimit				DREJTORIA E PLANIFIKIMIT DHE KONTROLLIT TE ZHVILLIMIT TE TERRITORIT Ing.ENKELEIDA JONUSLARI	
SKEMA ORIENTUESE					

PROFILI GJATËSOR P.1 - P.12  
SHKALLA V 1:100 , H 1:1000

MIRATOHET  
KRYETARI I BASHKISË  
MALIQ  
GËZIM TOPÇIU



PJERRËSIA	$i=0.0103$ $i=1.03\%$ $D=38.98m$ $h=0.40m$ $i=0.0225$ $D=26.62m$ $h=0.60m$ $i=0.0165$ $i=1.65\%$ $D=52.20m$ $h=0.86m$ $i=0.0283$ $i=2.83\%$ $D=68.31m$ $h=1.94m$ $i=0.0431$ $D=21.33m$ $h=0.92m$ $i=0.0066$ $i=0.66\%$ $D=33.27m$ $h=0.22m$ $D=65.52m$ $h=0.18m$ $i=0.0027$ $i=0.27\%$											
NUMRI I PROFILIT	1	2	3	4	5	6	7	8	9	10	11	12
NDRYSHIMI I KUOTËS	0.09	0.13	0.09	0.09	0.13	0.09	0.15	0.09	0.09	0.09	0.13	0.09
KUOTA E PROJEKTIT	836.69	836.87	837.09	837.69	838.13	838.55	839.57	840.49	841.41	841.63	841.5	841.45
KUOTA E TOKËS	836.60	836.74	837.00	837.60	838.00	838.46	839.42	840.40	841.32	841.54	841.42	841.36
DISTANCA PJESORE		17.89	21.09	26.62	26.46	25.74	35.89	32.42	21.33	33.27	30.44	35.08
DISTANCA PROGRESIVE	00.00	17.89	38.98	65.60	92.06	117.80	153.69	186.11	207.44	240.71	271.15	306.23
KTHESA HORIZONTALE												

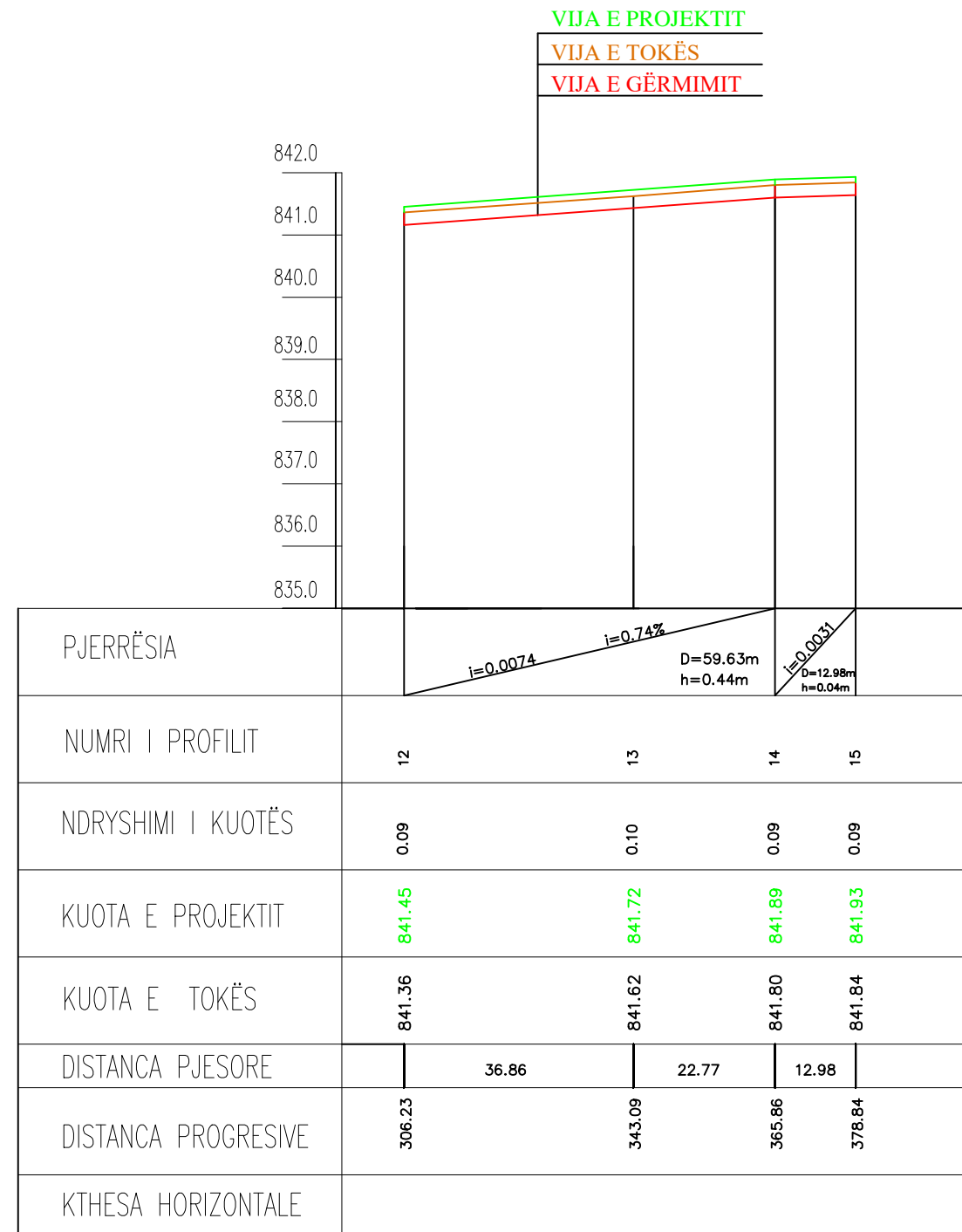
SISTEMIM DHE ASFALTIM RRUGA E VARREVE FSHATI PIRG

Qëllimi	Auth.	Auth.	Auth.	Shkalla	Doc. number
Për Aprovim	Ing.M.ZHULI	Ing.S.KOÇA	Ing.A.TREBICKA	V 1:100 H 1:1000	Faqe:Nr.
Emërtimi i vizatimit				DREJTORIA E PLANIFIKIMIT DHE KONTROLLIT TE ZHVILLIMIT TE TERRITORIT Ing.ENKELEJDA JONUSLLARI	
PROFILI GJATËSOR					

# PROFILI GJATËSOR P.12 - P.15

SHKALLA V 1:100 , H 1:1000

MIRATOHET  
**KRYETARI I BASHKISË**  
 MALIQ  
**GËZIM TOPÇIU**



SISTEMIM DHE ASFALTIM RRUGA E VARREVE FSHATI PIRG

Qëllimi	Auth.	Auth.	Auth.	Shkalla	Doc. number
Për Aprovim	Ing.M.ZHULI	Ing.S.KOÇA	Ing.A.TREBICKA	V 1:100 H 1:1000	Faqe:Nr.
Emërtimi i vizatimit				DREJTORIA E PLANIFIKIMIT DHE KONTROLLIT TE ZHVILLIMIT TE TERRITORIT Ing.ENKELEJDA JONUSLLARI	
PROFILI GJATËSOR					



PLANIMETRIA EKZISTUESE ( ME KUOTA )  
SHKALLA 1 : 1000

MIRATOHET  
KRYETARI I BASHKISË  
MALIQ  
GËZIM TOPÇIU



SISTEMIM, ASFALTIM RRUGË NË FSHATIN POJAN

Qellimi	Auth.	Auth.	Auth.	Shkalla	Doc. number
Për Aprovim	Ing.M.ZHULI	Ing.S.KOÇA	Ing.A.TREBICKA	1 : 1000	Faqe:Nr.
Emërtimi i vizatimit				DREJTORIA E PLANIFIKIMIT DHE KONTROLLIT TE ZHVILLIMIT TE TERRITORIT Ing.ENKELEJDA JONUSLLARI	
PLANIMETRIA EKZISTUESE					



PLANIMETRIA EKZISTUESE ( ME KUOTA )  
SHKALLA 1 : 1000

MIRATOHET  
KRYETARI I BASHKISË  
MALIQ  
GËZIM TOPÇIU



SISTEMIM, ASFALTIM RRUGË NË FSHATIN POJAN

Qellimi	Auth.	Auth.	Auth.	Shkalla	Doc. number
Për Aprovim	Ing.M.ZHULI	Ing.S.KOÇA	Ing.A.TREBICKA	1 : 1000	Faqe:Nr.
Emërtimi i vizatimit				DREJTORIA E PLANIFIKIMIT DHE KONTROLLIT TE ZHVILLIMIT TE TERRITORIT Ing.ENKELEJDA JONUSLLARI	
PLANIMETRIA EKZISTUESE					



# PLANVENDOSJA EKZISTUESE ( ME KUOTA )

## SHKALLA 1 : 1000

MIRATOHET  
**KRYETARI I BASHKISË**  
 MALIQ  
**GËZIM TOPÇIU**



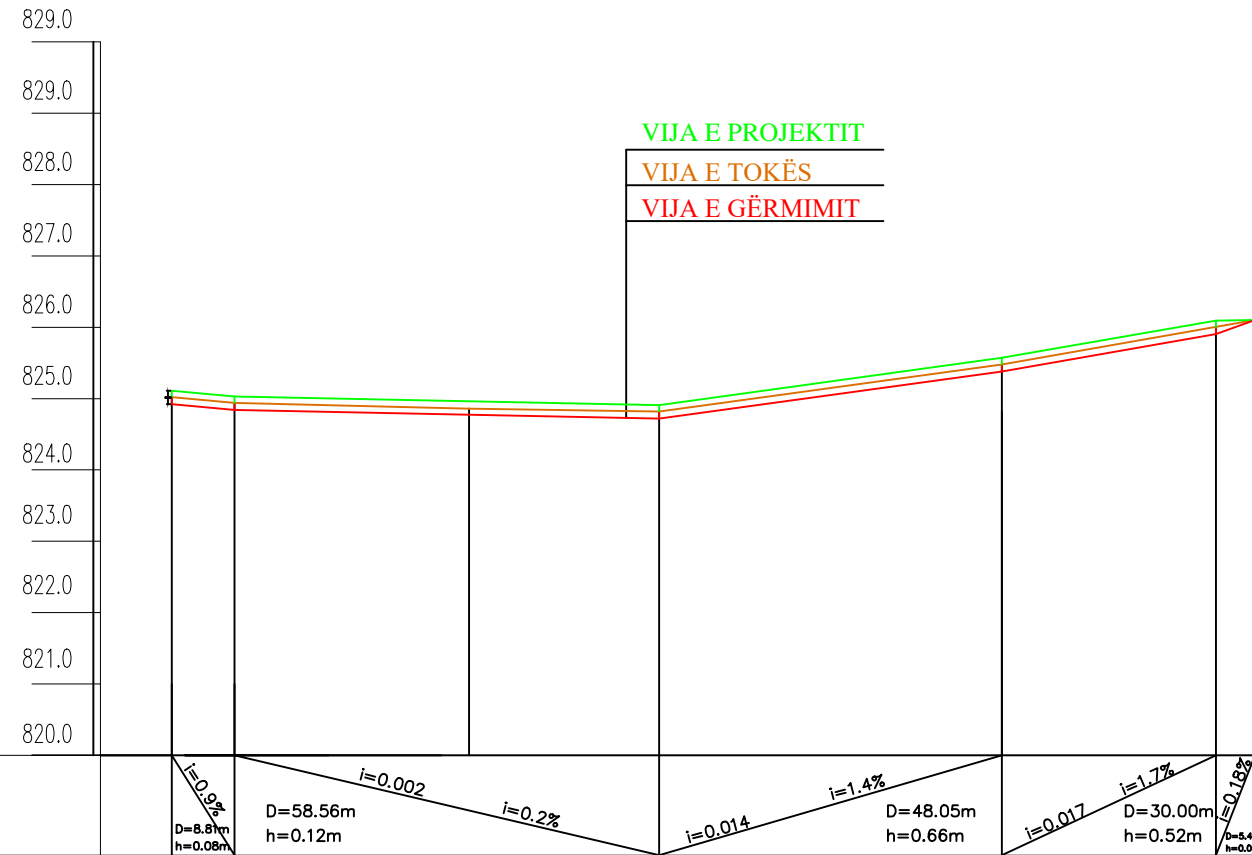
SISTEMIM DHE ASFALTIM RRUGA E FSHATIT SHËN GJERGJ

Qellimi	Auth.	Auth.	Auth.	Shkalla	Doc. number
Për Aprovim	Ing.M.ZHULI	Ing.S.KOÇA	Ing.A.TREBICKA	1 : 1000	Faqe:Nr.
<b>Emërtimi i vizatimit</b>				DREJTORIA E PLANIFIKIMIT DHE KONTROLLIT TE ZHVILLIMIT TE TERRITORIT Ing.ENKELEJDA JONUSLLARI	
PLANVENDOSJA EKZISTUESE					

# PROFILI GJATËSOR P.1 - P.6

SHKALLA V 1:100 , H 1:1000

MIRATOHET  
**KRYETARI I BASHKISË**  
 MALIQ  
**GËZIM TOPÇIU**



PJERRËSIA	i=0.9% D=8.81m h=0.08m		i=0.002 D=58.56m h=0.12m		i=0.2% D=25.65m h=0.25m		i=0.014 D=48.05m h=0.66m		i=1.4% D=30.00m h=0.52m		i=1.7% D=5.48m h=0.05m		i=0.18% D=5.48m h=0.05m	
NUMRI I PROFILIT	1	2	3	4	5	5/1	6							
NDRYSHIMI I KUOTËS	0.09	0.09	0.10	0.09	0.09	0.09	0.00							
KUOTA E PROJEKTIT	825.11	825.03	824.96	824.91	825.57	826.09	826.10							
KUOTA E TOKËS	825.02	824.94	824.86	824.82	825.48	826.00	826.10							
DISTANCA PJESORE	8.81	32.91	25.65	48.05	30.00	5.48								
DISTANCA PROGRESIVE	0.00	8.81	41.72	67.37	115.42	145.42	150.90							
KTHESA HORIZONTALE														

SISTEMIM DHE ASFALTIM RRUGA E FSHATIT SHËN GJERGJ

Qëllimi	Auth.	Auth.	Auth.	Shkalla	Doc. number
Për Aprovim	Ing.M.ZHULI	Ing.S.KOÇA	Ing.A.TREBICKA	V 1:100 H 1:1000	Faqe:Nr.
Emërtimi i vizatimit				DREJTORIA E PLANIFIKIMIT DHE KONTROLLIT TE ZHVILLIMIT TE TERRITORIT Ing.ENKELEIDA JONUSLLARI	
PROFILI GJATËSOR					