

Investitor:

BASHKIA DIVJAKE

Miratoji:

KRYETARI I BASHKISË

JOSIF GORREA



Titulli i Projektit

NDERHYRJE EMERGJENTE NGA EROZIONI DHE SISTEMIM I UJRAVE NE  
FSHATIN GRABJAN

PROJEKT ZBATIMI

Autor

"NOVATECH STUDIO "SHPK

NOVATECH STUDIO

ADMIN ING. EMIL NOVA

ING. NDERTIMI	Mimozza TOMCO
ARRITEKT	Gerda NOVA
ING. HIDROTEKNIK	Kodan NDOU
ING. GJEOLGJIK	Artona BAZHDARI
ING. MEKANIK	Nikollaz DOU
ING. ELEKTRIK	Markelin SHLLAKU
ING. NDERTIMI	Pejlla DOU
ING. NDERTIMI	Leur DRAGOVIQ

Vula

GUSHT, 2024

Planimetria e pergjithshme



Porositës:

BASHKIA DIVJAKE



Titulli i Projektit

"NDERHYRJE EMERGENTE NGA EROZIONI DHE SISTEMIM I UJKAVE NE FSHA TËN GRABIAN"

Faza

PROJEKT ZBATIMI

Vula

Autor "NOVATECH STUDIO" SHPK

NOVATECH STUDIO

ADMIN ING. EMIL NOVA

GRUPI PROJEKTIMI

ING. NDERTIM NDOZI

ING. NDERTIM NDOZI

ING. NDERTIM NDOZI

ING. NDERTIM NDOZI

ING. NDERTIM NDOZI

ING. NDERTIM NDOZI

ING. NDERTIM NDOZI

ING. NDERTIM NDOZI

ING. NDERTIM NDOZI

ING. NDERTIM NDOZI

ING. NDERTIM NDOZI

ING. NDERTIM NDOZI

ING. NDERTIM NDOZI

ING. NDERTIM NDOZI

ING. NDERTIM NDOZI

ING. NDERTIM NDOZI

ING. NDERTIM NDOZI

ING. NDERTIM NDOZI

ING. NDERTIM NDOZI

ING. NDERTIM NDOZI

ING. NDERTIM NDOZI

ING. NDERTIM NDOZI

ING. NDERTIM NDOZI

Kapitulli

PROJEKTI ARKITEKTONIK

Titulli i Vizatimit

PLANIMETRIA E PERGJITHSHME

Realizuar GUSHT 2024

Shkalla SH 1:1000


Emërtimi i Plots

A 1 - 01

# PROFILAT GJATESORE , SH. H 1:500, SH.V 1:50

NIVELETA

L=10.20m i=-0.020% dh=-0.20m	L=4.72m i=-0.027% dh=-0.127m	L=4.28m i=-0.030% dh=-0.126m	L=4.10m i=-0.031% dh=-0.126m	L=5.40m i=-0.045% dh=-0.239m	L=17.96m i=-0.041% dh=-0.738m	L=22.37m i=-0.011% dh=-0.246m	L=4.82m i=-0.031% dh=-0.150m	L=21.32m i=-0.277% dh=-0.591m	L=3.00m i=-0.182% dh=-0.546m	L=12.32m i=-0.182% dh=-0.444m	L=31.55m i=-0.450% dh=-1.420m	L=5.74m i=-0.450% dh=-2.589m	L=10.47m i=-0.603% dh=-0.627m
------------------------------------	------------------------------------	------------------------------------	------------------------------------	------------------------------------	-------------------------------------	-------------------------------------	------------------------------------	-------------------------------------	------------------------------------	-------------------------------------	-------------------------------------	------------------------------------	-------------------------------------



R=4202

-0.12%

Porosités:

BASHKIA DIVJAKE



Titulli i Projektit

"NDERHYRJE EMERGJENTE NGA EROZIONI DHE SISTEMIM I UJRAVE NE FSHATIN GRABJAN"

Faza

PROJEKT ZBATIMI

Vula

Autor "NOVATECH STUDIO "SHPK

ADMIN ING. EMIL NOVA



Vula

Kapitulli

PROJEKTI ARKITEKTONIK

Titulli i Vizatimit

PROFILI GJATESOR

Realizuar GUSHT 2024 Shkalla SH.H 1:500 SH.V 1:50

Emërtimi i Fletës

A 1 - 02

Profilo: Aksi i kanalit - (20)  
Shkalla : 250:25  
Q.Rif. : 0.00

NUMRI I SEKSIONIT	1	2	3	4	5	6	7	8
DISTANCA PROGRESIVE	0+000	0+020	0+040	0+060	0+080	0+100	0+120	0+140
DISTANCA PËSORE	20.00	20.00	20.00	20.00	20.00	20.00	20.00	20.00
KUOTA PROJEKTI	6.00	6.50	6.80	6.90	6.95	6.98	6.99	7.00
KUOTA TERRENT	6.50	6.80	6.90	6.95	6.98	6.99	7.00	7.00
DIFFERENCA E KUOTAVE								
KILOMETRAZHI								

PROFILAT GJATESORE, SH. H 1:500, SH.V 1:50

$L=0.82m$ $i=0.03\%$ $\Delta h=0.02m$	$L=21.32m$ $i=0.27\%$ $\Delta h=0.06m$	$L=1.00m$ $i=0.18\%$ $\Delta h=0.02m$	$L=12.32m$ $i=0.18\%$ $\Delta h=0.02m$	$L=3.00m$ $i=0.00\%$ $\Delta h=0.00m$	$L=10.47m$ $i=0.03\%$ $\Delta h=0.07m$	$L=7.47m$ $i=0.02\%$ $\Delta h=0.02m$	$L=6.85m$ $i=0.02\%$ $\Delta h=0.02m$	$L=35.17m$ $i=0.04\%$ $\Delta h=0.03m$
---	--	---	--	---	--	---	---	--



Porositë:

BASHKIA DIVJAKE



Titulli i Projektit

"NDERHYRJE EMERGJENTE NGA EROZIONI DHE SISTEMIM I UJRAVE NE FSHATIN GRABIAN"

Faza

PROJEKT ZBATIMI

Vula

Autor "NOVATECH STUDIO SHPK"

NOVATECH STUDIO  
ADMIN. ING. EMILI NOVA



Vula

Kapitulli

PROJEKTI ARKITEKTONIK

Titulli i Vizatimit

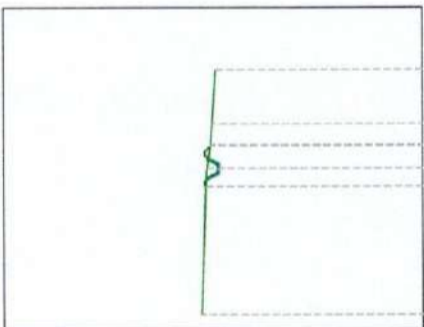
PROFILI GJATESOR

Realizuar GUSHT 2024 Shkalla SH.H 1:500 SH.V 1:50

Emërtimi i Fletës

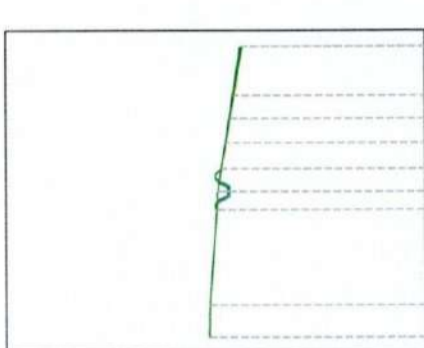
A 1 - 03

PROFILIET TETHORE SH. 1:250



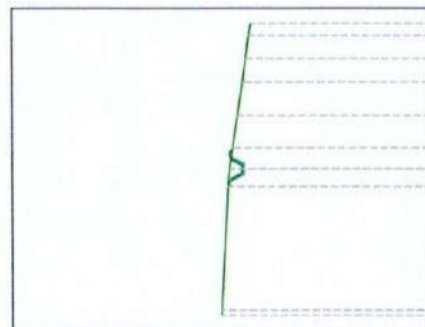
Aksii 1  
Seksioni 1  
Progressiva: 0+000.00  
Shkalla: 1:250  
Kuota Ref: 40.00

PROGRESIVA	50.36	50.40	50.51	50.51	50.51	50.51	50.36
KUOTA TERRENTI	50.14	50.31	50.31	50.31	50.31	50.31	50.14
DISTANCA PUESORE E TERRENTI	0.00	0.00	0.00	0.00	0.00	0.00	0.00
PROGRESIVA PROJEKTTI	50.14	50.40	50.51	50.51	50.51	50.51	50.14
KUOTA PROJEKTTI	50.36	50.40	50.51	50.51	50.51	50.51	50.36
DISTANCA PUESORE E PROJEKTTI	-0.86	-0.81	-0.45	-0.45	-0.45	-0.45	-0.86




Aksii 2  
Seksioni 2  
Progressiva: 0+020.00  
Shkalla: 1:250  
Kuota Ref: 40.00

PROGRESIVA	49.96	49.92	49.92	49.42	49.42	49.92	49.96
KUOTA TERRENTI	49.14	49.23	49.33	49.33	49.33	49.23	49.14
DISTANCA PUESORE E TERRENTI	0.00	0.00	0.00	0.00	0.00	0.00	0.00
PROGRESIVA PROJEKTTI	49.14	49.23	49.33	49.33	49.33	49.23	49.14
KUOTA PROJEKTTI	49.96	49.92	49.92	49.42	49.42	49.92	49.96
DISTANCA PUESORE E PROJEKTTI	-0.89	-0.81	-0.81	-0.45	-0.45	-0.81	-0.89



Aksii 3  
Seksioni 3  
Progressiva: 0+040.00  
Shkalla: 1:250  
Kuota Ref: 40.00

PROGRESIVA	49.69	49.53	49.53	49.53	49.53	49.53	49.69
KUOTA TERRENTI	48.79	48.86	48.92	48.99	49.24	49.53	48.79
DISTANCA PUESORE E TERRENTI	0.00	0.00	0.00	0.00	0.00	0.00	0.00
PROGRESIVA PROJEKTTI	48.79	48.86	48.92	48.99	49.24	49.53	48.79
KUOTA PROJEKTTI	49.69	49.53	49.53	49.53	49.53	49.53	49.69
DISTANCA PUESORE E PROJEKTTI	-0.84	-0.45	-0.45	-0.45	-0.45	-0.45	-0.84



Aksii 4  
Seksioni 4  
Progressiva: 0+060.00  
Shkalla: 1:250  
Kuota Ref: 40.00

PROGRESIVA	49.54	49.15	49.15	49.15	49.15	49.15	49.54
KUOTA TERRENTI	48.73	48.33	48.47	48.78	48.99	49.13	48.73
DISTANCA PUESORE E TERRENTI	0.00	0.00	0.00	0.00	0.00	0.00	0.00
PROGRESIVA PROJEKTTI	48.73	48.33	48.47	48.78	48.99	49.13	48.73
KUOTA PROJEKTTI	49.54	49.15	49.15	49.15	49.15	49.15	49.54
DISTANCA PUESORE E PROJEKTTI	-0.77	-0.40	-0.40	-0.40	-0.40	-0.40	-0.77

Porositës:

BASHKIA DIVJAKE

Titulli i Projektit  
"NDERHYRJE EMERGJENTE NGA EROZIONI DHE SISTEMIM I UJRAVE NE FSHATIN GRABJAN"

Faza  
PROJEKT ZBATIMI

Yula  
Autor "NOVATECH STUDIO SHPK  
ADMIN ING. EMIL NOVA

Grupi projektimor  
ING. NDERHYRJE EMERGJENTE NGA EROZIONI DHE SISTEMIM I UJRAVE NE FSHATIN GRABJAN  
ING. HIDROTEKNIK  
ING. GJEOL. GJ. M. K. BARI  
ING. MEKANIK  
ING. ELEKTRIK  
ING. NDERHYRJE EMERGJENTE NGA EROZIONI DHE SISTEMIM I UJRAVE NE FSHATIN GRABJAN

Vula

Kapitulli  
PROJEKTI ARKITEKTONIK

Titulli i Vizatimit  
PROFILIET TETHORE

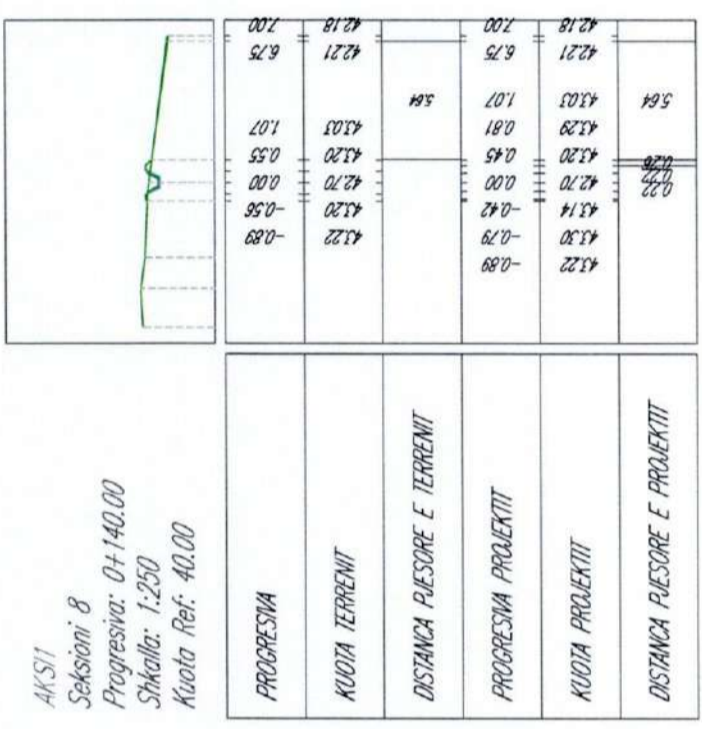

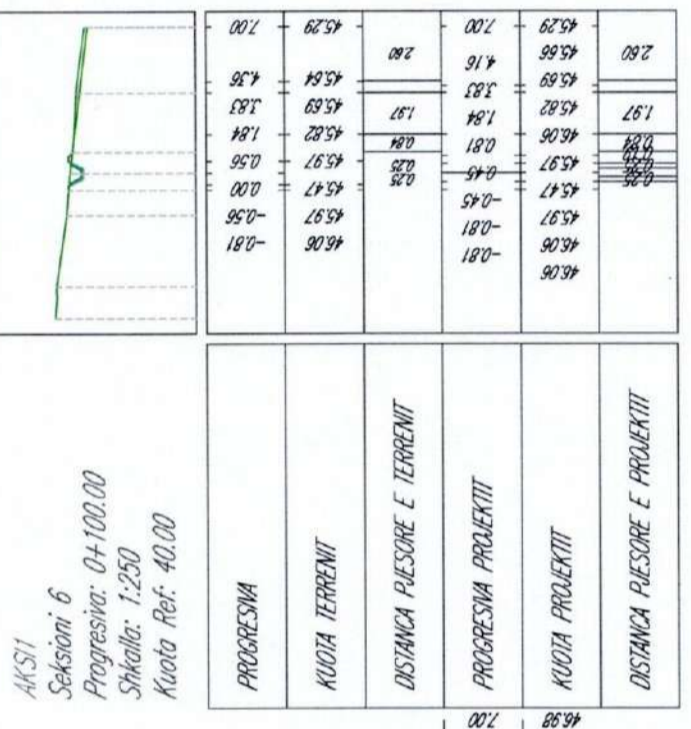

Realizuar  
GUSHT 2024

Shkalla  
1:250

Emërtimi i Fletës  
A 1 - 04



PROFILLET TETHORE SH. 1:250



Titulli i Projektit  
"NDERHYRJE EMERGENTE NGA  
EROZIONI DHE SISTEMIM I UJRAVE NE  
FSHATIN GRABIAN"

Faza  
PROJEKT ZBATIMI

Vula  
Autor "NOVATECH STUDIO SHPK"

ADMIN ING. EMIL NOGA  
Grupi projektimit:  
ING. NDERIMI  
ARKITEKT  
ING. HIDROTEKNIK  
ING. GJEOLOGJIK  
ING. MEKANIK  
ING. ELEKTRIK  
ING. NDERIMI  
ING. NDERIMI


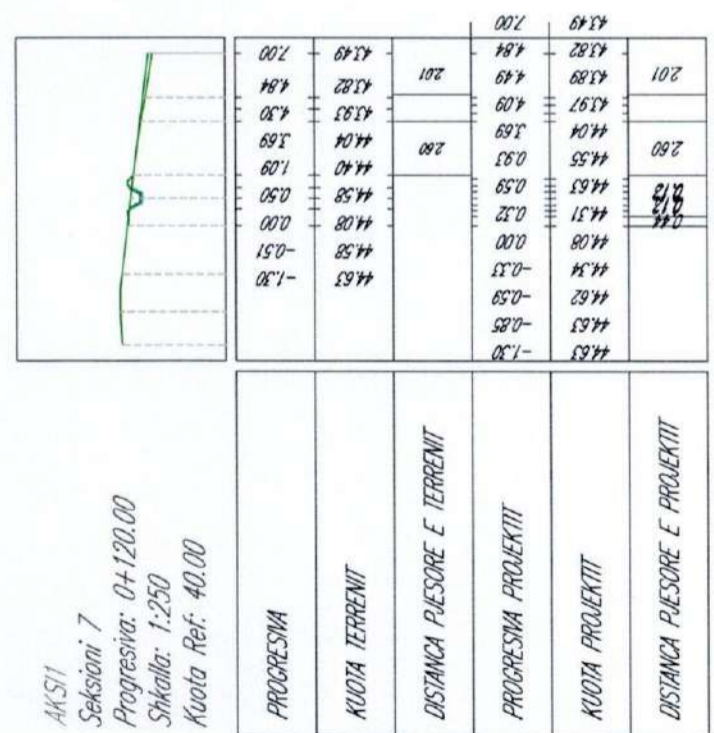
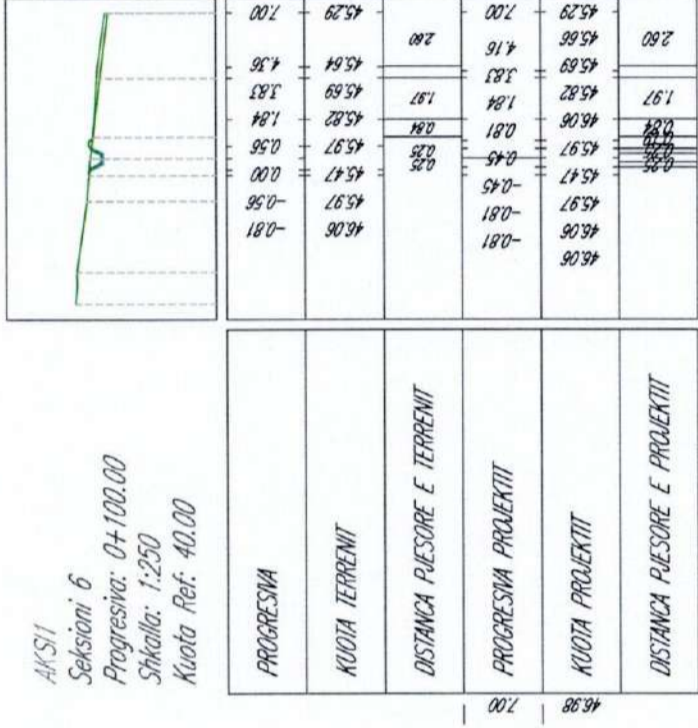

Vula

Kapitulli  
PROJEKTI ARKITEKTONIK  
Titulli i Vizatimit  
PROFILLET TETHORE

Renduar  
GUSHT 2024  
Shkalla  
1:250

Emertimi i Plotes  
A 1 - 06

PROFILIET TETHORE SH. 1:250



Porositës:

BASHKIA DIVJAKE

Titulli i Projektit  
"NDERHYRJE EMERGJENTE NGA EROZIONI DHE SISTEMIM I UJRAVE NE FSHATIN GRABIAN"

Faza  
PROJEKT ZBATIMI

Vulla  
Autor "NOVATECH STUDIO SHPK  
ADMIN ING. EMIL NOVA

Grupi projektim:  
ING. NDERTIMI  
ARKITEKT  
ING. HIDROTEKNIKE  
ING. GJEOLGJIK  
ING. MEKANIK  
ING. ELEKTRIK  
ING. NDERTIMI  
ING. NDERTIMI

Vulla

Kapitulli  
PROJEKTI ARKITEKTONIK

Titulli i Vizimitit  
PROFILIET TETHORE

Rendimtar  
GUSHT 2024

Shkalla  
1:250


Emertimi i Fletës  
A 1 - 07



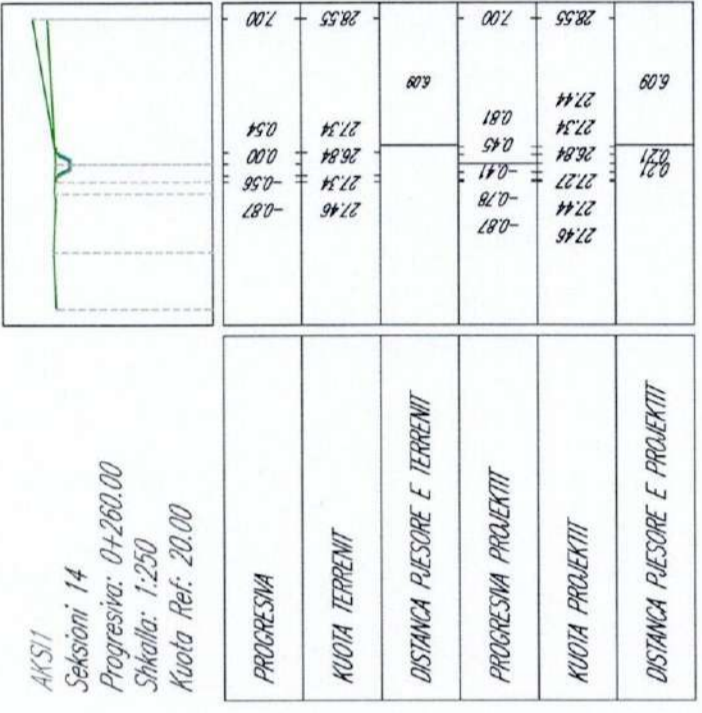


PROFLET TETHORE SH. 1:250

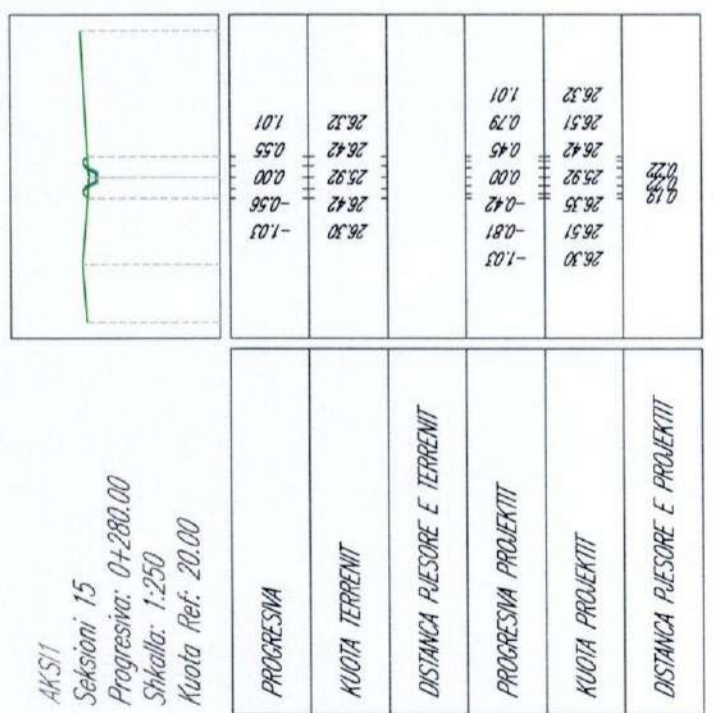
AKSII  
Seksioni 13  
Progressiva: 0+240.00  
Shkalla: 1:250  
Kuota Ref: 20.00



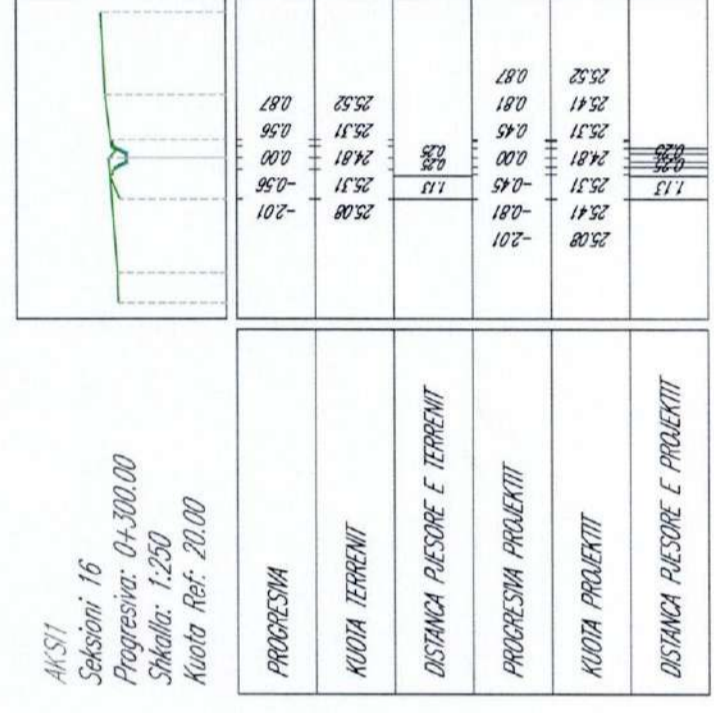
AKSII  
Seksioni 14  
Progressiva: 0+260.00  
Shkalla: 1:250  
Kuota Ref: 20.00



AKSII  
Seksioni 15  
Progressiva: 0+280.00  
Shkalla: 1:250  
Kuota Ref: 20.00



AKSII  
Seksioni 16  
Progressiva: 0+300.00  
Shkalla: 1:250  
Kuota Ref: 20.00



Porositës:  
  
BASHKIA DIVJAKE



Titulli i Projektit  
"NDERHYRJE EMERGENTE NGA  
EKOZIONI DHE SISTEMIM I UJRAVE NE  
FSHATIN GRABIAN"

Faza  
PROJEKT ZBATIMI

Vula  
Autor "NOVATECH STUDIO SHPK"

ADMIN ING. EMIL NOVA

Grupi projektimit:  
ING. NDERIMI  
ARKITEKT  
ING. HIDROTEKNIK  
ING. GJEOLGJIK  
ING. MEKANIK  
ING. ELEKTRIK  
ING. NDERIMI  
ING. NDERIMI



Vula  
Kapitulli  
PROJEKTI ARKITEKTONIK

Titulli i Vizimitit  
PROFLET TETHORE

Realizuar  
GUSHT 2024  
Shkalla  
1:250

Emërtimi i Fletës  
A 1 - 09

PROFILIET TETHORE SH. 1:250



Porositës:

BASHKIA DIVJAKE



Titulli i Projektit

"NDERHYRJE EMERGJENTE NGA EROZIONI DHE SISTEMIM I UJRAVE NE FSHATIN GRABIAN"

Faza

PROJEKT ZBATIMI

Vulla

Autor "NOVATECH STUDIO SHPK



Grupi projektimit:

ING. NDERTIMI  
 ING. HIDROTEKNIKE  
 ING. GJEOLGJIK  
 ING. MEKANIKE  
 ING. ELEKTRIK  
 ING. NDERTIMI  
 ING. NDERTIMI

Vulla

Kapitulli

PROJEKTI ARKITEKTONIK

Titulli i Vizatimit

PROFILIET TERTHORE

Realizuar GUSHT 2024 Shkalla 1:250

Emërtimi i Plote


A 1 - 10







PROFILAT GJATESORE, SH. H 1:500, SH.V 1:50



Profilo: Aksiz - (22)  
 Shkalla : 250:25  
 Q.Rif. : 20.00

0.00m	1.00m	2.00m	3.00m	4.00m	5.00m	6.00m	7.00m	8.00m
38.00	38.20	38.50	38.80	39.20	39.80	40.50	41.20	41.80
38.00	38.20	38.50	38.80	39.20	39.80	40.50	41.20	41.80
38.00	38.20	38.50	38.80	39.20	39.80	40.50	41.20	41.80
38.00	38.20	38.50	38.80	39.20	39.80	40.50	41.20	41.80
38.00	38.20	38.50	38.80	39.20	39.80	40.50	41.20	41.80
38.00	38.20	38.50	38.80	39.20	39.80	40.50	41.20	41.80
38.00	38.20	38.50	38.80	39.20	39.80	40.50	41.20	41.80
38.00	38.20	38.50	38.80	39.20	39.80	40.50	41.20	41.80
38.00	38.20	38.50	38.80	39.20	39.80	40.50	41.20	41.80

15	16	17	18
41.4	41.5	41.7	41.8
40.8	40.9	41.1	41.2
4.25	4.27	4.28	4.28
0.0	0.0	0.0	0.0
20.00	20.00	20.00	20.00
41.4	41.5	41.7	41.8
40.8	40.9	41.1	41.2
4.25	4.27	4.28	4.28
0.0	0.0	0.0	0.0
20.00	20.00	20.00	20.00
41.4	41.5	41.7	41.8
40.8	40.9	41.1	41.2
4.25	4.27	4.28	4.28
0.0	0.0	0.0	0.0
20.00	20.00	20.00	20.00

NUMERO Sektionsi	DISTANCA PROGRESIVE	DISTANCA PLESORE	KUOTA PROJEKTI	KUOTA TERRENTI	DIFERENCA E KUOTAVE	KILOMETRAZHI
------------------	---------------------	------------------	----------------	----------------	---------------------	--------------

**PROFILAT GJATESORE, SH. H 1:500, SH.V 1:50**

**PROJEKTI ARKITEKTONIK**

**Titulli i Vizimitit**  
 PROFILAT GJATESORE

**Kapulli**  
 Vula

**Grupi projektimi:**  
 ADMIN ING. EMIL NOVA

**Autor**  
 "NOVATECH STUDIO" SHPK

**Faza**  
 PROJEKT ZBATIMI

**Titulli i Projektit**  
 "NDERHYRJE EMERGENTE NGA EROZIONI DHE SISTEMET I URRAVE NE FSHATIN GRABIAN"

**Porositës:**  
 BASHKIA DRYTAKU

**Emertimi i Fletës**  
 A1 - 14

**Shkalla SH.H 1:500**  
 GUSHT 2024

**Shkalla SH.V 1:50**

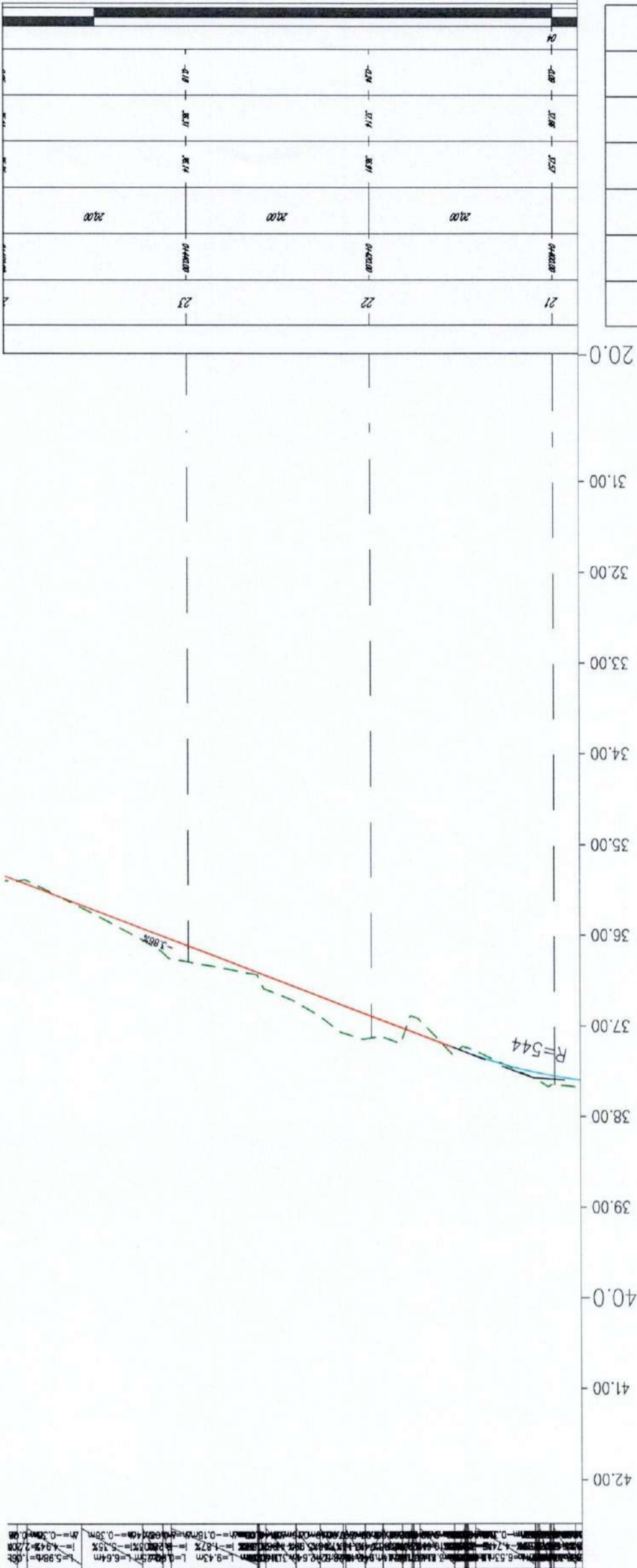




PROFILAT GJATESORE, SH. H 1:500, SH.V 1:50

NUMERO Sëksioni	21
DISTANCA PROGRESIVE	0+400.00
DISTANCA PËSORE	21.00
KUOTA PROJEKTI	21.14
KUOTA TERRENI	21.14
DIFERENCA E KUOTAVE	-0.00
KILOMETRAZHI	0+00.00

Profilo: Aks12 - (22)  
 Shkalla : 250:25  
 Q.Rif. : 20.00



0+00.00	21.14	21.14	21.00
0+10.00	21.14	21.14	21.00
0+20.00	21.14	21.14	21.00
0+30.00	21.14	21.14	21.00
0+40.00	21.14	21.14	21.00
0+50.00	21.14	21.14	21.00
0+60.00	21.14	21.14	21.00
0+70.00	21.14	21.14	21.00
0+80.00	21.14	21.14	21.00
0+90.00	21.14	21.14	21.00
0+100.00	21.14	21.14	21.00
0+110.00	21.14	21.14	21.00
0+120.00	21.14	21.14	21.00
0+130.00	21.14	21.14	21.00
0+140.00	21.14	21.14	21.00
0+150.00	21.14	21.14	21.00
0+160.00	21.14	21.14	21.00
0+170.00	21.14	21.14	21.00
0+180.00	21.14	21.14	21.00
0+190.00	21.14	21.14	21.00
0+200.00	21.14	21.14	21.00
0+210.00	21.14	21.14	21.00
0+220.00	21.14	21.14	21.00
0+230.00	21.14	21.14	21.00
0+240.00	21.14	21.14	21.00
0+250.00	21.14	21.14	21.00
0+260.00	21.14	21.14	21.00
0+270.00	21.14	21.14	21.00
0+280.00	21.14	21.14	21.00
0+290.00	21.14	21.14	21.00
0+300.00	21.14	21.14	21.00
0+310.00	21.14	21.14	21.00
0+320.00	21.14	21.14	21.00
0+330.00	21.14	21.14	21.00
0+340.00	21.14	21.14	21.00
0+350.00	21.14	21.14	21.00
0+360.00	21.14	21.14	21.00
0+370.00	21.14	21.14	21.00
0+380.00	21.14	21.14	21.00
0+390.00	21.14	21.14	21.00
0+400.00	21.14	21.14	21.00

**Emetimi i Planit**  
 Realizuar: GUSHT 2024  
 Shkalla SH.H 1:500  
 SH.V 1:50

**Titulli i Vizatimit**  
 PROFILAT GJATESORE

**Kapitulli**  
 PROJEKTI ARKITEKTONIK

**Grupi projektimi:**  
 MIMAZO TOVCO  
 ARKITEKT  
 GERTI NOVA  
 ING. HIDROTEKNIKI  
 KIDJAN NDOU  
 ING. DOKUMENTIM  
 BASHKIA DIVJAKE

**Autor:**  
 NOVATECH STUDIO "SHPK"  
 ADMIN ING. EMIL NOVA  
 STUDIO

**Vula**

**Faza**  
 PROJEKT ZBATIMI

**Titulli i Projektit**  
 "PËRHYRJE EMERGJENTE NGA EROZIONI DHE SISTEMIM I UJRAVE NE FSHATIN GRABIAN"

**Porositës:**  
 BASHKIA DIVJAKE

**Emetimi i Planit**  
 A 1 - 16








PROFILAT GJATESORE, SH. H 1:500, SH.V 1:50

NUMERO Sektionsi
DISTANCA PROGRESIVE
DISTANCA PUESORE
KUOTA PROJEKTI
KUOTA TERRENIT
DIFERENCA E KUOTAVE
KILOMETRAZHI

Profilo: Aks12 - (22)  
 Shkalla : 250:25  
 Q.Rif. : 20.00



31	0+000.00	26.00	26.00	0.00
32	0+012.15	25.00	25.00	0.00
33	0+024.30	24.00	24.00	0.00

15.0m  
 19.88%  
 0.56m  
 2.82%  
 0.08m  
 0.42%  
 0.08m  
 0.42%  
 0.08m  
 0.42%  
 0.08m  
 0.42%  
 0.08m  
 0.42%

**A 1 - 18**

Emertimi i Fletës  
 Realizuar GUSHT 2024 Shkalla SH.H 1:500  
 PROFILAT GJATESORE

Titulli i Vizatimit  
**PROJEKTI ARKITEKTONIK**

Kapitulli  
 Vula

Grupi projektimi:  
 ADMIN ING. EMIL NOVA  
 NOVA TECH STUDIO "SHPK"

Autor  
 Vula


Faza  
 PROJEKT ZBATIMI

Titulli i Projektit  
 "NDERHYRJE EMERGENTE NGA EROZIONI DHE SISTEMIM I UJRAVE NE FSHATIN GRABJAN"

Porositës:  
 BASHKIA DITAKE  
 SHOIFERISE-BAJAKIA DITAKE  
 REPUBLIKE SHQIPERISE

PROFILIET TETHORE SH. 1:250

AKS12  
Seksioni 1  
Progressiva: 0+000.00  
Shkalla: 1:250  
Kuota Ref: 60.00



PROGRESIVA	61.88	61.81	61.75	61.72	61.62	61.12	61.02	60.97	60.89
KUOTA TERRENT	61.88	61.75	61.72	61.62	61.12	61.02	60.97	60.89	60.81
DISTANCA PUESORE E TERRENT	0.00	0.81	0.86	0.45	0.28	1.00	0.28	0.81	0.86
PROGRESIVA PROJEKTIT	61.88	61.75	61.72	61.62	61.12	61.02	60.97	60.89	60.81
KUOTA PROJEKTIT	61.88	61.75	61.72	61.62	61.12	61.02	60.97	60.89	60.81
DISTANCA PUESORE E PROJEKTIT	0.00	0.81	0.86	0.45	0.28	1.00	0.28	0.81	0.86

AKS12  
Seksioni 3  
Progressiva: 0+040.00  
Shkalla: 1:250  
Kuota Ref: 50.00




PROGRESIVA	61.18	60.99	61.44	61.32	60.82	61.32	60.82	61.32	60.82	60.65	59.46
KUOTA TERRENT	61.18	60.99	61.44	61.32	60.82	61.32	60.82	61.32	60.82	60.65	59.46
DISTANCA PUESORE E TERRENT	0.00	0.81	1.83	0.81	0.24	0.24	0.24	0.24	0.24	0.56	2.67
PROGRESIVA PROJEKTIT	61.18	60.99	61.44	61.32	60.82	61.32	60.82	61.32	60.82	60.65	59.46
KUOTA PROJEKTIT	61.18	60.99	61.44	61.32	60.82	61.32	60.82	61.32	60.82	60.65	59.46
DISTANCA PUESORE E PROJEKTIT	0.00	0.81	1.83	0.81	0.24	0.24	0.24	0.24	0.24	0.56	2.67

AKS12  
Seksioni 2  
Progressiva: 0+020.00  
Shkalla: 1:250  
Kuota Ref: 60.00



PROGRESIVA	62.65	62.79	62.99	62.96	62.86	62.36	62.86	62.00	62.89
KUOTA TERRENT	62.65	62.79	62.99	62.96	62.86	62.36	62.86	62.00	62.89
DISTANCA PUESORE E TERRENT	0.00	0.18	0.81	0.81	0.45	0.00	0.00	0.81	0.81
PROGRESIVA PROJEKTIT	62.65	62.79	62.99	62.96	62.86	62.36	62.86	62.00	62.89
KUOTA PROJEKTIT	62.65	62.79	62.99	62.96	62.86	62.36	62.86	62.00	62.89
DISTANCA PUESORE E PROJEKTIT	0.00	0.18	0.81	0.81	0.45	0.00	0.00	0.81	0.81

AKS12  
Seksioni 4  
Progressiva: 0+060.00  
Shkalla: 1:250  
Kuota Ref: 50.00



PROGRESIVA	60.03	60.02	59.93	59.92	59.81	59.31	59.81	59.51	58.50
KUOTA TERRENT	60.03	60.02	59.93	59.92	59.81	59.31	59.81	59.51	58.50
DISTANCA PUESORE E TERRENT	0.00	0.00	0.00	0.00	0.00	0.00	0.00	0.00	0.00
PROGRESIVA PROJEKTIT	60.03	60.02	59.93	59.92	59.81	59.31	59.81	59.51	58.50
KUOTA PROJEKTIT	60.03	60.02	59.93	59.92	59.81	59.31	59.81	59.51	58.50
DISTANCA PUESORE E PROJEKTIT	0.00	0.00	0.00	0.00	0.00	0.00	0.00	0.00	0.00

Porosités:

BASHKIA DIVJAKE



Titulli i Projektit

"NDERHYRJE EMERGENTE NGA EROZIONI DHE SISTEMIM I UJRAVE NE FSHATIN GRABJAN"

Faza

PROJEKT ZBATIMI

Vula

Autor: NOVATECH STUDIO SHPK



Grupi projektimit:

- ING. NDERTIMI: MIMOZA TOMCO
- ARKITEKT: GERTI NOVA
- ING. HIDROTEKNIK: KLODON NDOJ
- ING. GJEOLOGJIK: KLODON NDOJ
- ING. MEKANIK: KLODON NDOJ
- ING. ELEKTRIK: KLODON NDOJ
- ING. NDERTIMI: KLODON NDOJ

Vula

Kapitulli

PROJEKTI ARKITEKTONIK

Titulli i Vizimit

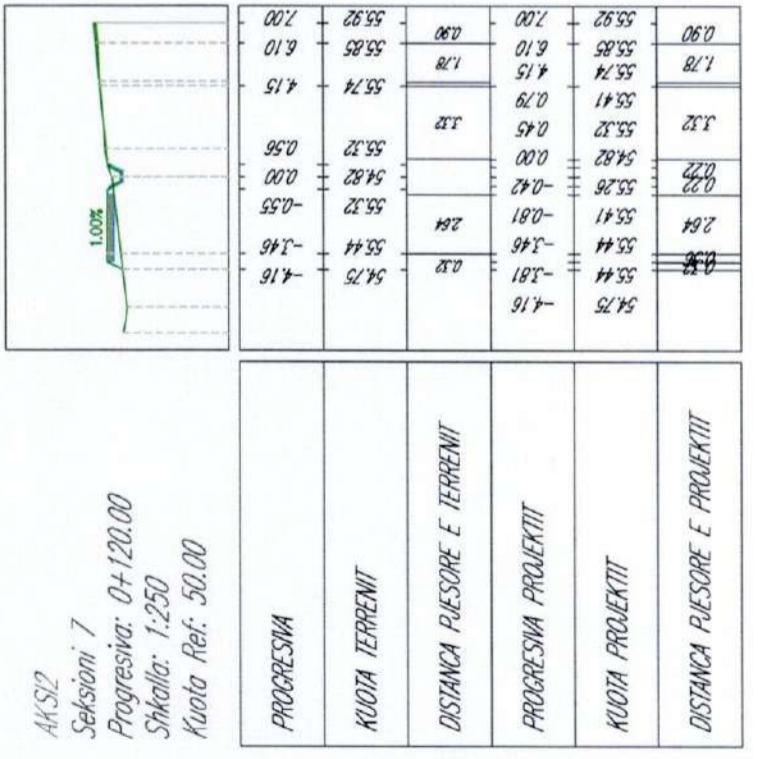
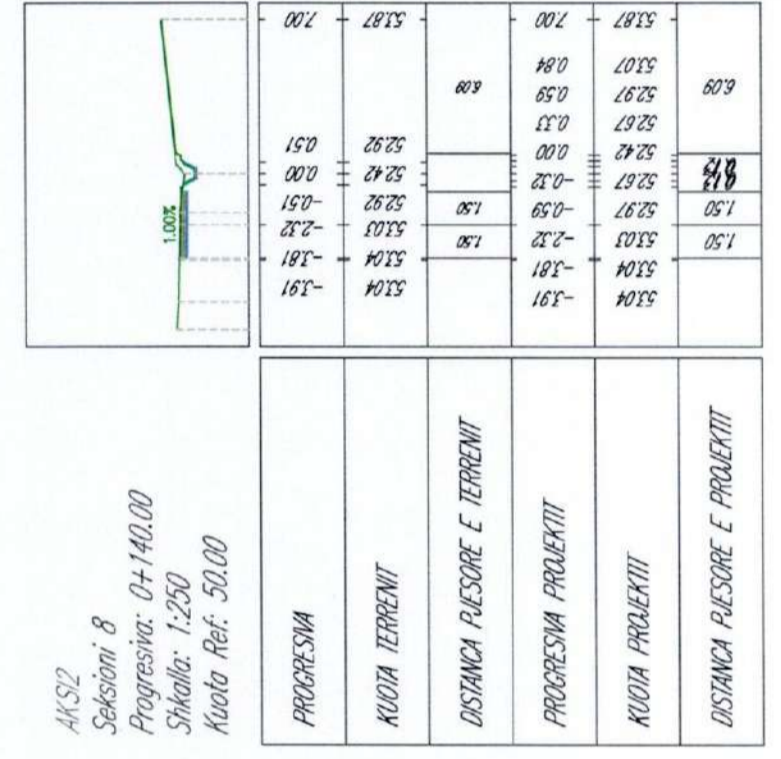
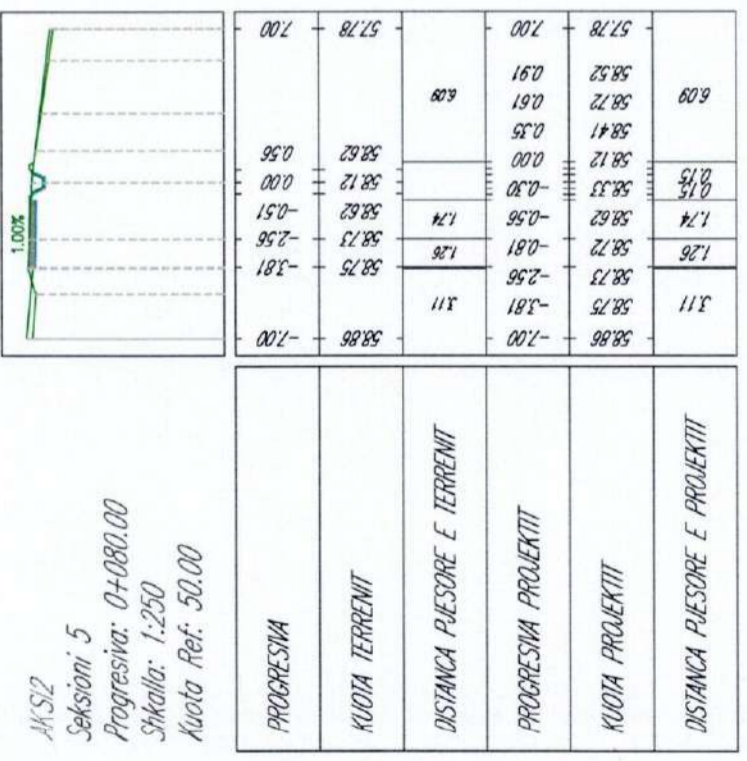
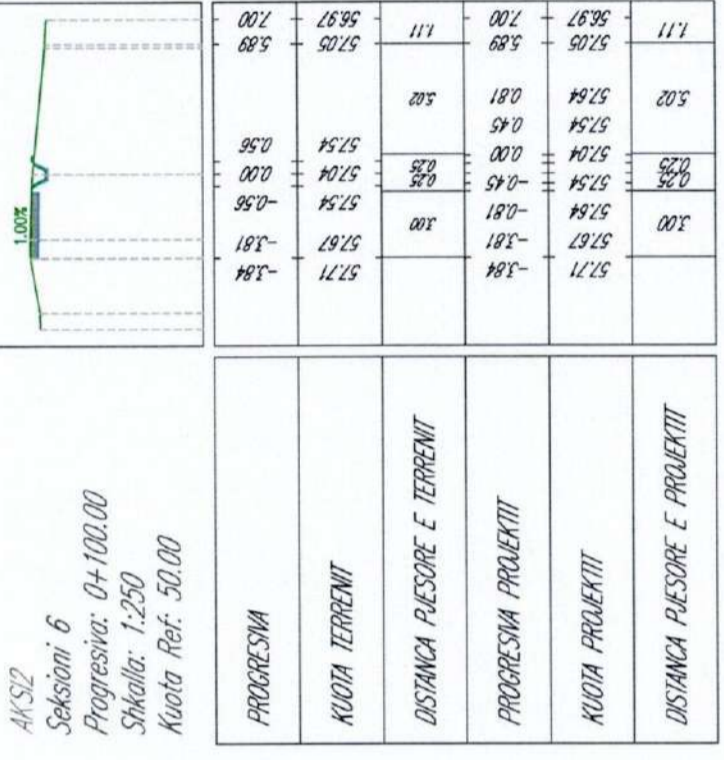
PROFILIET TETHORE

Realizuar GUSHT 2024 Shkalla 1:250

Emertimi i Fletës

A 1 - 19

PROFILIET TETHORE SH. 1:250



Porosités:

BASHKIA DIVJAKE



Titulli i Projektit

"NDERHYRJE EMERGJENTE NGA EROZIONI DHE SISTEMIM I UJRAVE NE FSHATIN GRABIAN"

Faza

PROJEKT ZBATIMI

Vula

Autor "NOVATECH STUDIO SHPK"



Grupi projektimit:

- ING. NDERTIMI MIMAZI
- ING. HIDROTEKNIK GERTA NOVA
- ING. GJEOLOGJIK ANTONEJA BAZHDARI
- ING. MEKANIK NIKOLIJ DOKU
- ING. ELEKTRIK PUMIKETIN SHILLAKU
- ING. NDERTIMI DOKU
- ING. NDERTIMI DRAGOVIC

Vula



PROJEKTI ARKITEKTONIK

Titulli i Vizimit

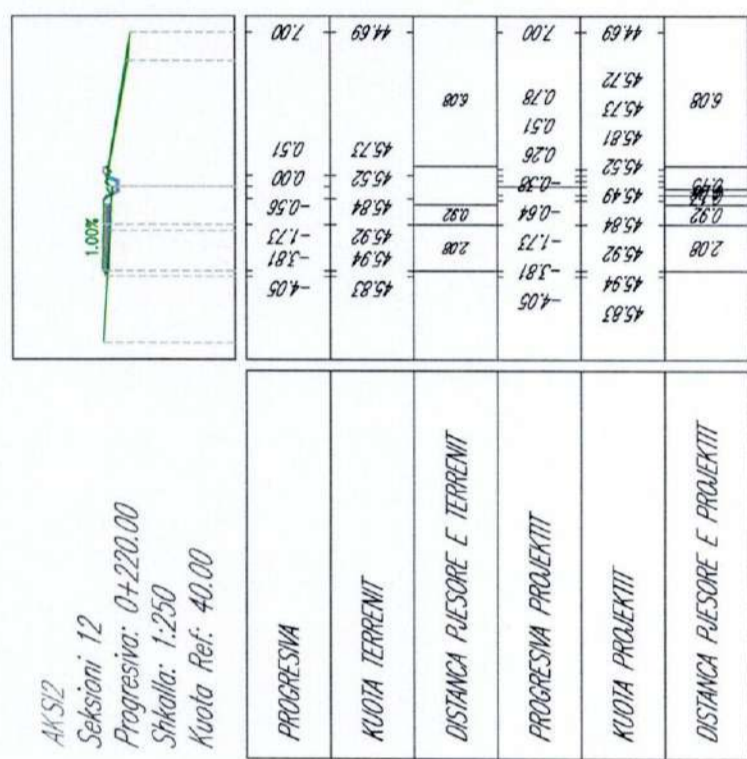
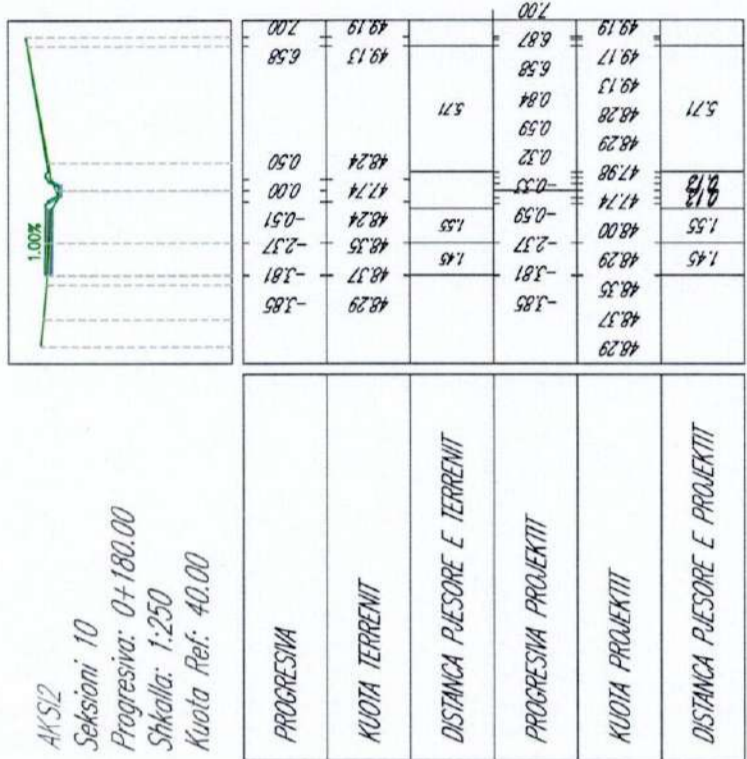
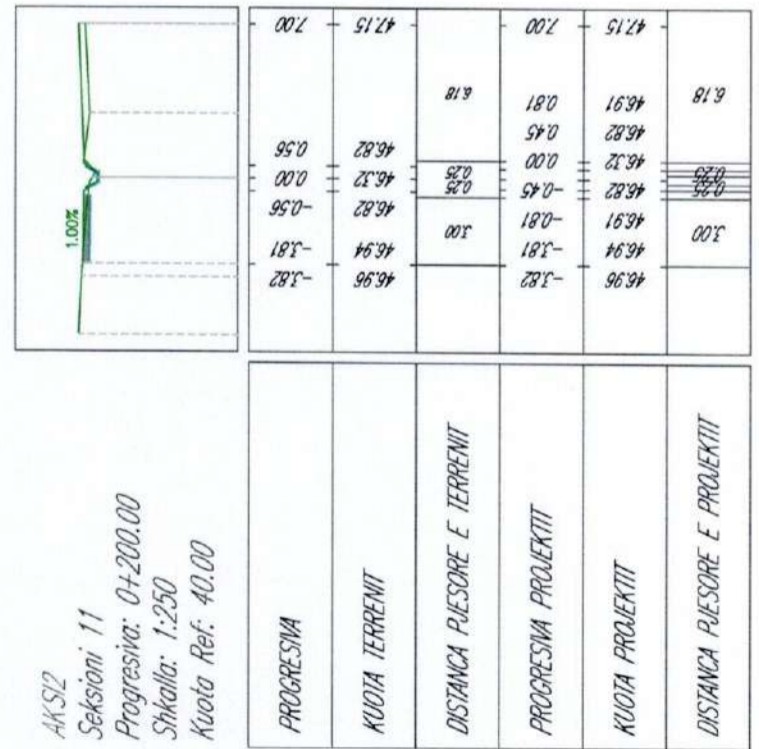
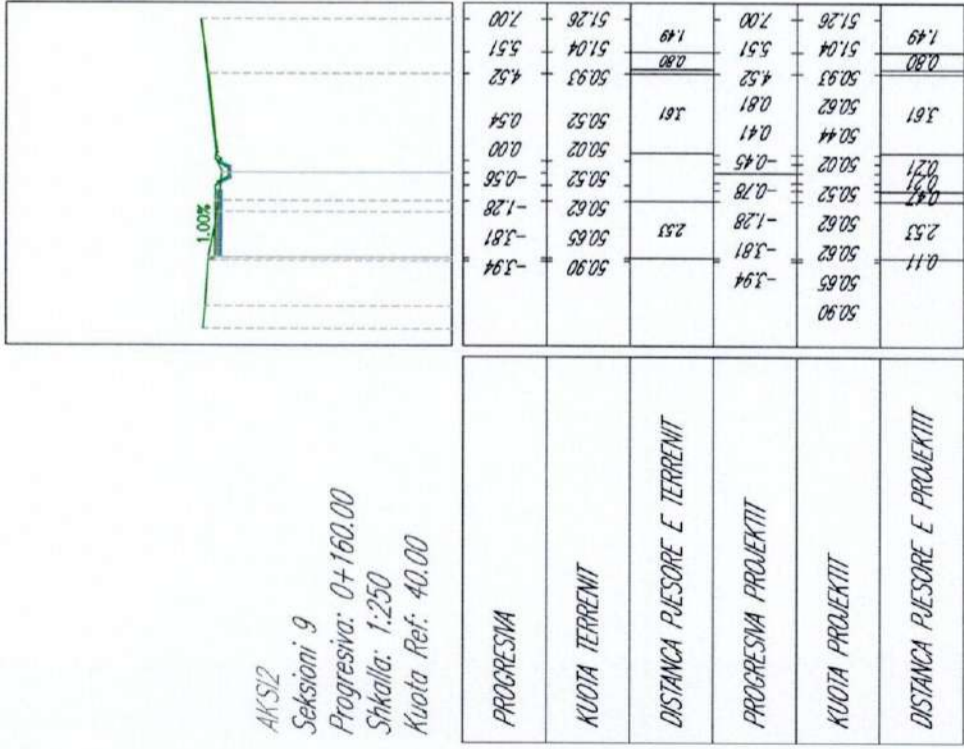
PROFILIET TETHORE

Realizuar GUSHT 2024 Shkalla 1:250

Emërtimi i Fildës

A 1 - 20

PROFLET TETHORE SH. 1:250



Porositën:

BASHKIA DIVJAKE

Titulli i Projektit  
"NDERHYRJE EMERGENTE NGA EROZIONI DHE SISTEMIM I UJRAVE NE FSHATIN GRABIAN"

Faza  
PROJEKT ZBATIMI

Vula  
Autor "NOVATECH STUDIO SHPK  
ADMIN ING. EMIL NOVA

Grupi projektimit:  
ING. NDERTIMI MIMACA TOMCO  
ARKITEKT GERTA NOVA  
ING. HIDROTEKNIK KLOD JAN NDOJ  
ING. GJEOLGJIK BAZ DORARI  
ING. MEKANIK BILAL DOKU  
ING. ELEKTRIK PAVAR DOKU  
ING. NDERTIMI NIKET DOKU  
ING. NDERTIMI NIKET DOKU

Vula

Kapitulli  
PROJEKTI ARKITEKTONIK

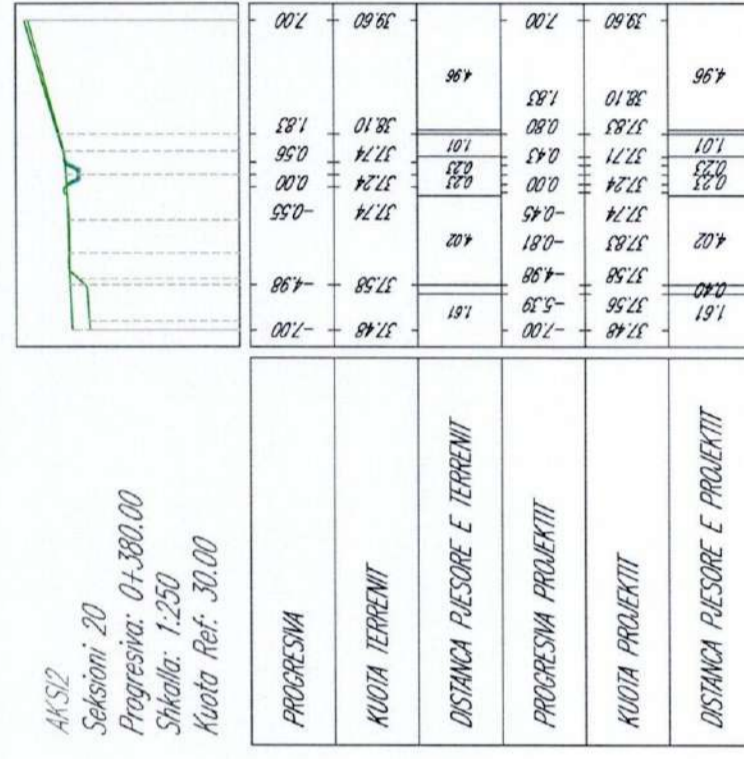
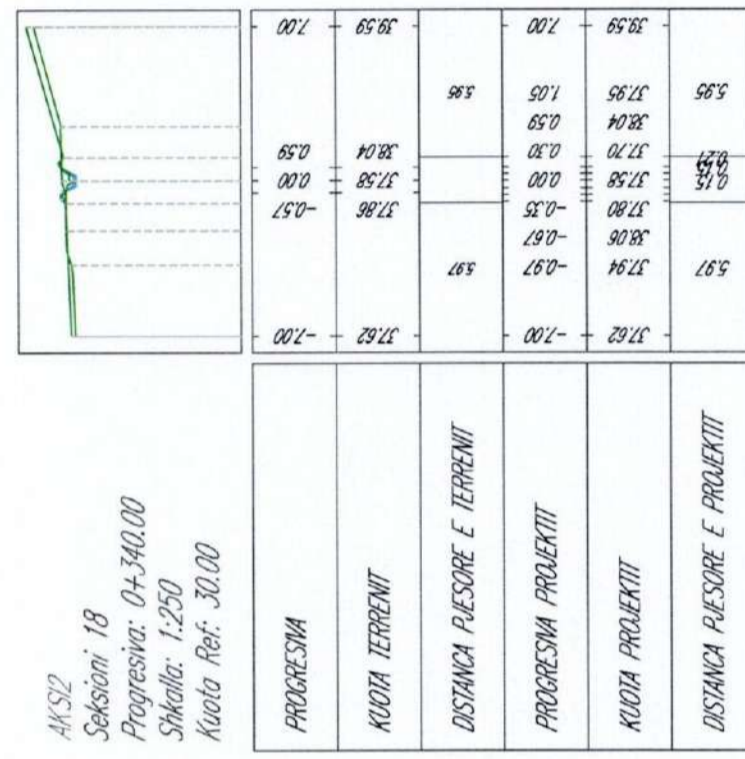
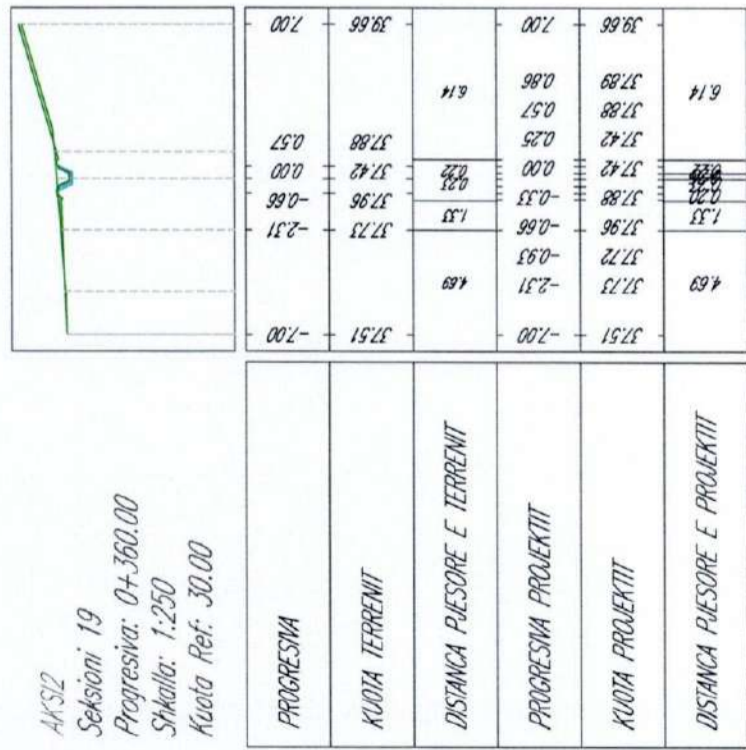
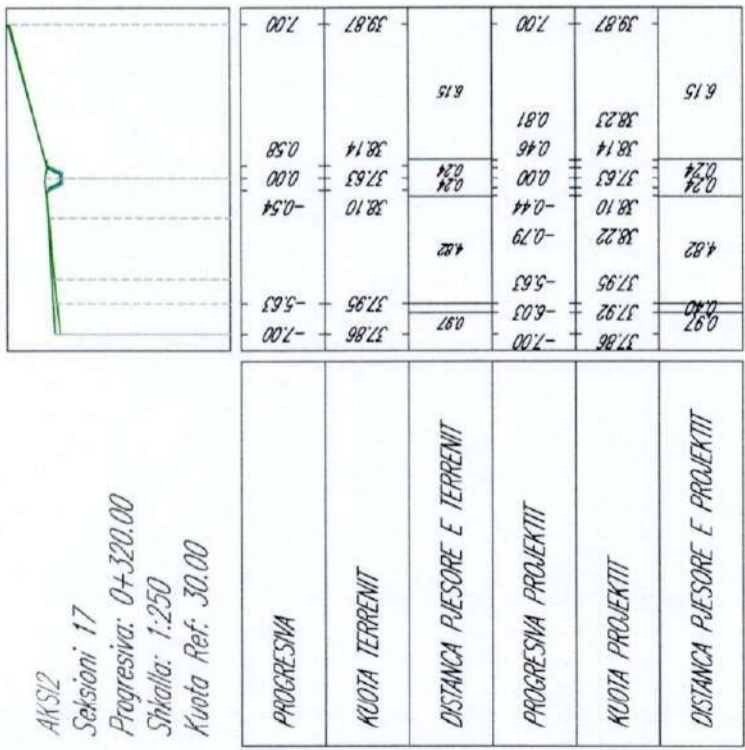
Titulli i Vizimit  
PROFLET TETHORE

Realizuar GUSHT 2024 Shkalla 1:250  
Emërtimi i Plote A 1 - 21





PROFLET TETHORE SH. 1:250



Porositës:

BASHKIA DIVJAKE

Titulli i Projektit  
 "NDERHYRJE EMERGJENTE NGA EROZIONI DHE SISTEMIM I UJRAVE NE FSHATIN GRABIAN"

Faza  
 PROJEKT ZBATIMI

Vula  
 Autor "NOVATECH STUDIO SHPK  
 ADMIN ING. EMIL NOVA

Grupi projektimit:  
 ING. NDERTIMI Miroslava TOMCO  
 ARKITEKT Gerda NOVA  
 ING. HIDROTEKNIKE Klodian NDOJ  
 ING. GJEOKOSMETIK BAZHDARI  
 ING. MEKANIK DORIAN VILAS  
 ING. ELEKTRIKE SHILAVU  
 ING. NDERTIMI STAVRO DONU  
 ING. ZBATIMI STAVRO DONU  
 ING. ZBATIMI STAVRO DONU

Kapitulli I Vizatimit  
**PROJEKTI ARKITEKTONIK**

Titulli i Vizatimit  
 PROFILET TETHORE

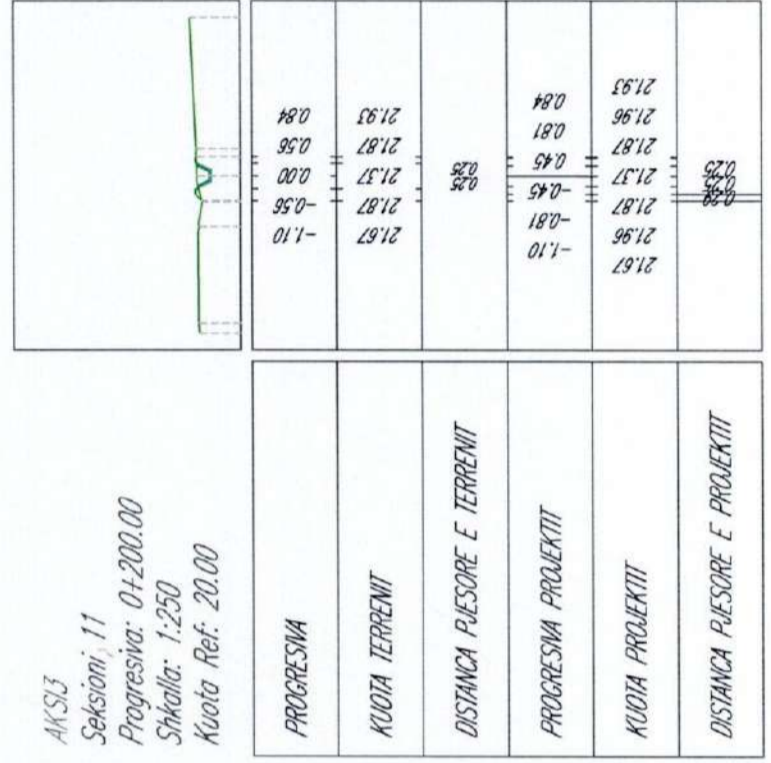
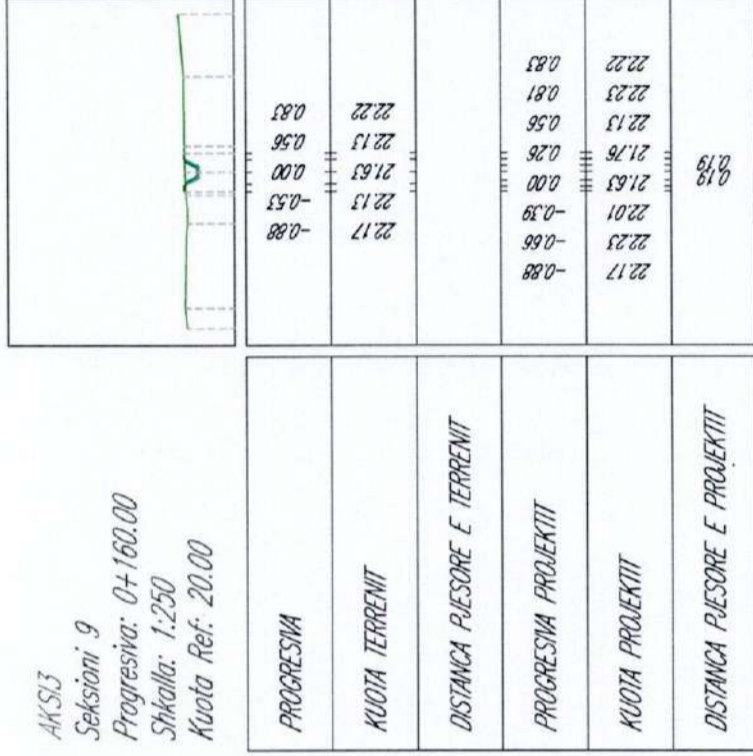
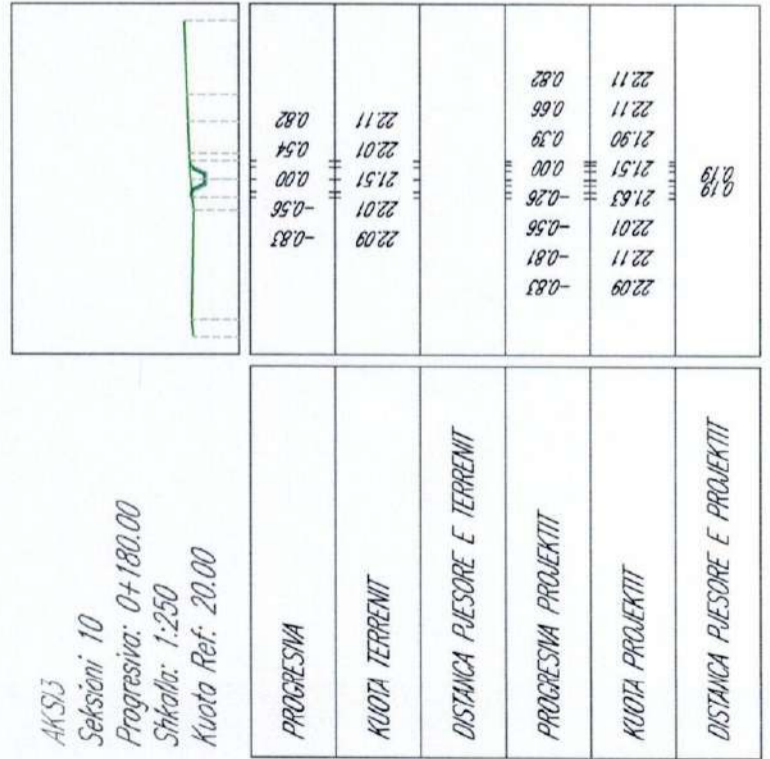

Realizuar  
 GUSHT 2024 Shkalla 1:250

Emërtimi i Fletës  
**A 1 - 23**





PROFILIET TETHORE SH. 1:250



Porositësi:

BASHKIA DIVJAKE



Titulli i Projektit

"NDERHYRJE EMERGJENTE NGA EROZIONI DHE SISTEMIM I UJRAVE NE FSHATIN GRABJAN"

Faza

PROJEKT ZBATIMI

Vula

Autor "NOVATECH STUDIO SHPK

ADMIN ING. EMIL NOVA

Grupi projektimit:

ING. NDERIMI MIMOZA TOICO  
ARKITEKT Gerta NOVA  
ING. HIDROTEKNIK Klodian NDOJ  
ING. GJEOLOGJIK BASHKIRI  
ING. MEKANIK NERIM DOKU  
ING. ELETRIK PAVEL ANU  
ING. NDERIMI NDOJ  
ING. NDERIMI NDOJ

Vula

Kapitulli

PROJEKTI ARKITEKTONIK

Titulli i Vizimitit

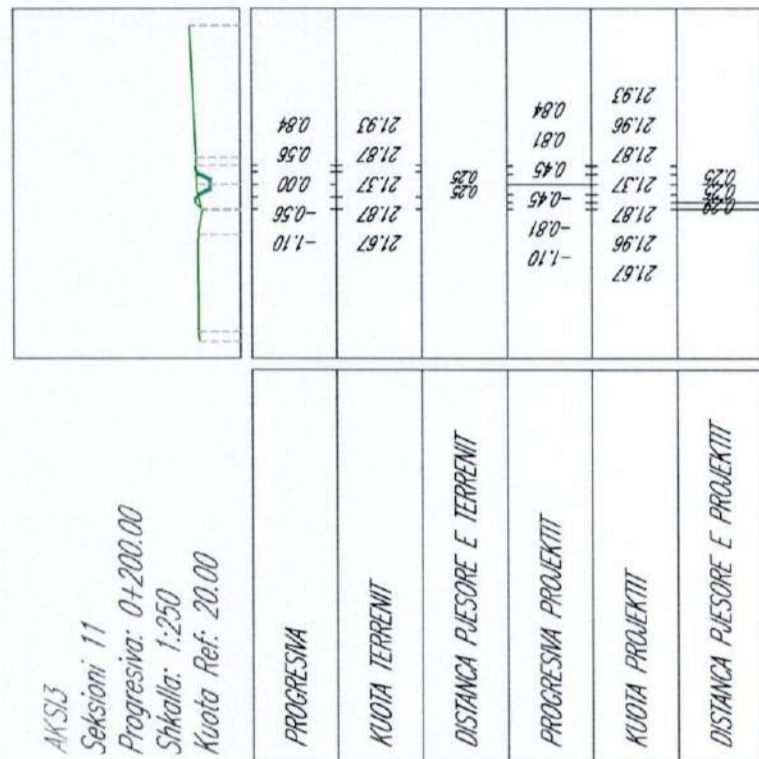
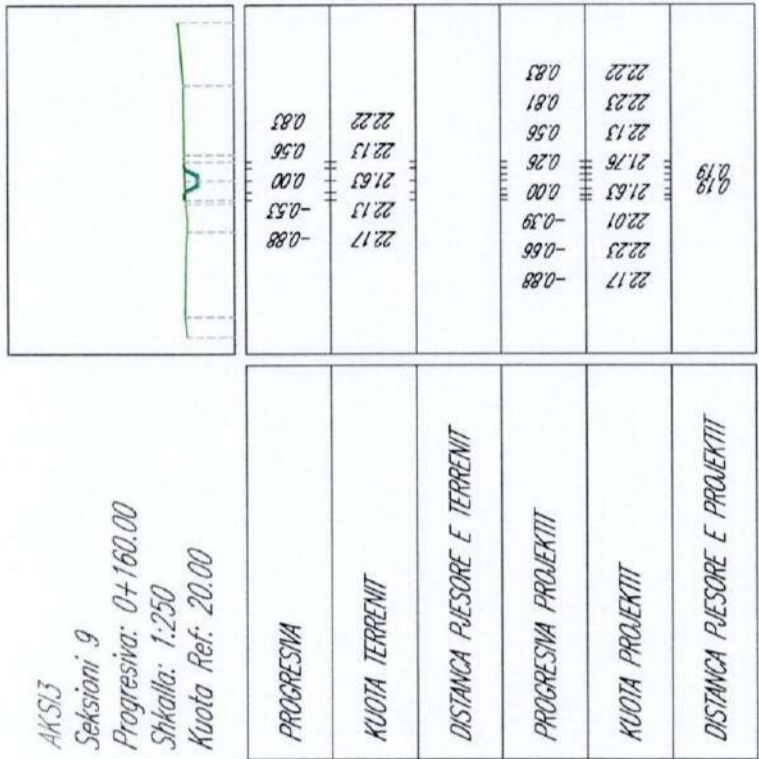
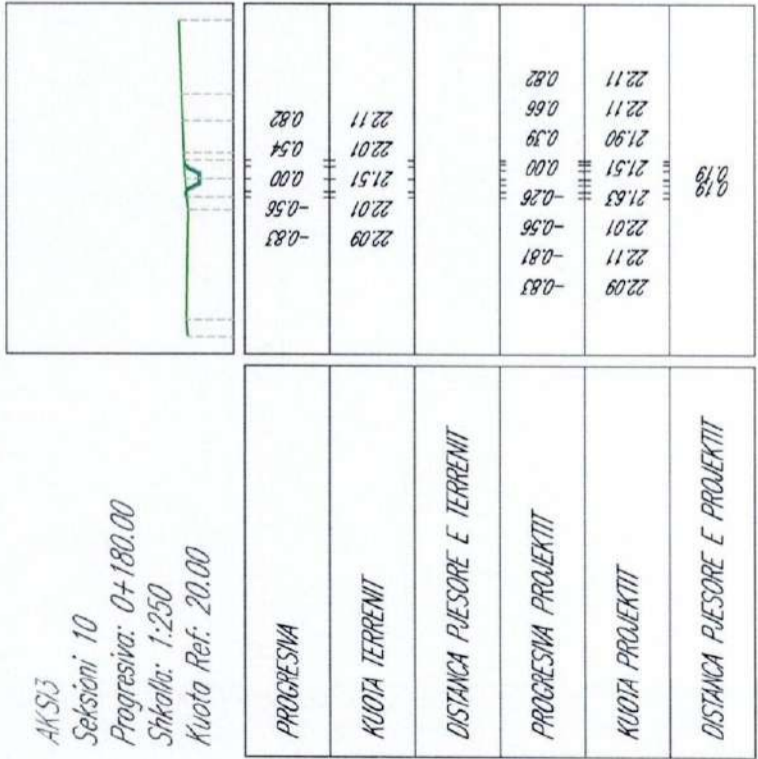

PROFILIET TETHORE

Realizuar GUSHT 2024 Shkalla 1:250

Emertimi i Plaqes

A 1 - 26

PROFLET TETHORE SH. 1:250



Porositës:

BASHKJA DIVJAKE

Titulli i Projektit  
"NDERHYRJE EMERGJENTE NGA EROZIONI DHE SISTEMIM I UJRAVE NE FSHATIN GRABIAN"

Faza  
PROJEKT ZBATIMI

Vula  
Autor: NOVATECH STUDIO SHPK  
ADMIN ING. EMIL NOVA

Grupi projektimit:  
ING. NDERTIMI: Ilirioza TOUCO  
ARKITEKT: Gerda NOVA  
ING. HIDROTEKNIK: Klodjet NDOJ  
ING. GJEOLOGJIK: Antonela BAZHDARI  
ING. MEKANIK: Nikolla DOKU  
ING. ELEKTROTEKNIK: Markelm SHLLAKU  
ING. DREKTOR: Petraq DOKU  
ING. NDERTIMI: Vert DRAGOVIC

PROFLET TERTHORE  
Shkalla: 1:250  
GUSHT 2024  
Emertimi i Pletës

PROJEKTI ARKITEKTONIK

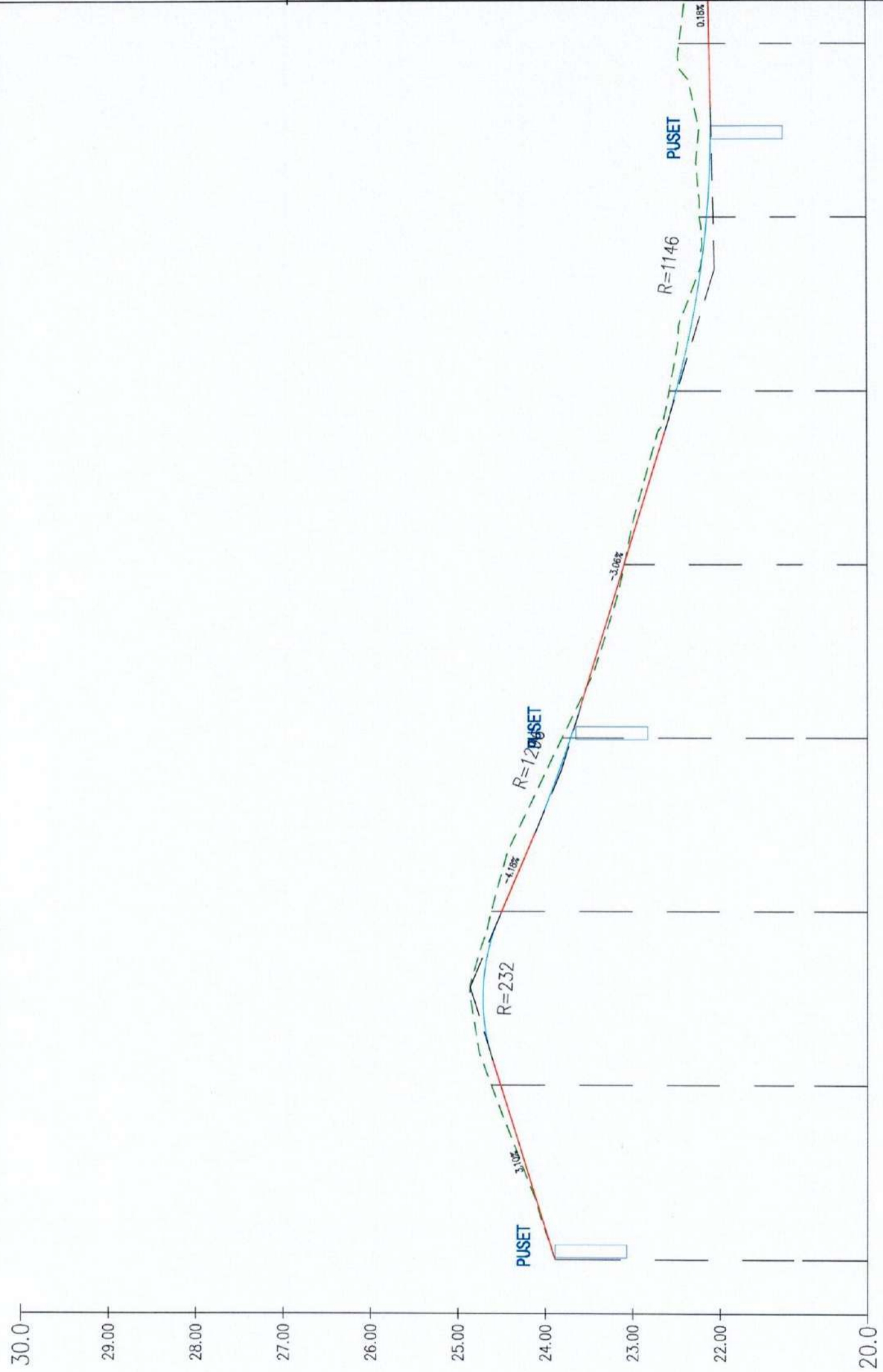
Titulli i Vizatimit

A 1 - 26

# PROFILAT GJATESORE , SH. H 1:500, SH.V 1:50

NIVELETA

L=3.10m I=3.91% h=0.12m	L=9.12m I=3.91% h=0.36m	L=1.94m I=3.74% h=0.72m	L=7.41m I=4.53% h=0.34m	L=11.46m I=4.72% h=0.55m	L=7.04m I=4.83% h=0.34m	L=7.74m I=4.83% h=0.37m	L=6.44m I=2.75% h=0.18m	L=5.86m I=2.75% h=0.16m	L=3.86m I=2.75% h=0.11m	L=7.73m I=1.88% h=0.15m	L=5.50m I=1.88% h=0.10m	L=3.98m I=2.15% h=0.09m	L=5.55m I=2.15% h=0.12m	L=4.22m I=2.22% h=0.09m
-------------------------------	-------------------------------	-------------------------------	-------------------------------	--------------------------------	-------------------------------	-------------------------------	-------------------------------	-------------------------------	-------------------------------	-------------------------------	-------------------------------	-------------------------------	-------------------------------	-------------------------------



Profilo: Aksi3 - (23)  
Shkalla : 250:25  
Q.Rif. : 20.00

NUMERO	Seksioni
DISTANCA	PROGRESIVE
DISTANCA	PJESORE
KUOTA	PROJEKTI
KUOTA	TERRENTI
DIFERENCA	E KUOTAVE
KILOMETRAZHI	

1	2	3	4	5	6	7	8
0+00.00	0+00.00	0+00.00	0+00.00	0+00.00	0+100.00	0+120.00	0+140.00
21.80	21.50	24.80	21.70	21.00	22.40	22.10	22.10
21.80	21.50	24.80	21.80	21.00	22.50	22.20	22.10
-0.10	-0.11	-0.12	-0.10	0.00	-0.08	-0.08	-0.04

Porosités:

BASHKIA DIVJAKE



Titulli i Projektit

"NDERHYRJE EMERGJENTE NGA EROZIONI DHE SISTEMIM I UJRAVE NE FSHATIN GRABJAN"

Faza

PROJEKT ZBATIMI

Vula

Autor "NOVATECH STUDIO "SHPK"

ADMIN ING. EMIL NOVA

Grupi projektimit:

ING. NDERTIMI MIMAZI TOMKO  
ARKITEKT GERTI NOVA  
ING. HIDROTEKNIKI ZILION NDOJ  
ING. GJEOLIZIKI PAVAR DARDI  
ING. MEKANIKE G. DORU  
ING. ELEKTRIKI L. LAKU  
ING. NDERHETES P. GJOKU  
ING. NDERHETES V. VYTO

Vula

Kapitulli

PROJEKTI ARKITEKTONIK

Titulli i Vizatimit

PROFILI GJATESOR


Realizuar GUSHT 2024 Shkalla SH.H 1:500 SH.V 1:50

Emërtimi i Planit

A 1 - 27

# PROFILAT GJATESORE , SH. H 1:500, SH.V 1:50

NIVELETA



Profilo: Aksi3 - (23)  
 Shkalla : 250:25  
 Q.Rif. : 20.00

NUMERO Seksioni	DISTANCA PROGRESIVE	DISTANCA PUESORE	KUOTA PROJEKTI	KUOTA TERRENT	DIFERENCA E KUOTAVE	KILOMETRAZHI
6	0+000	20.00	22.57	22.49	-0.08	0.00
7	0+200	20.00	22.13	22.13	-0.00	0.20
8	0+400	20.00	22.10	22.10	-0.00	0.40
9	0+600	20.00	22.13	22.13	-0.00	0.60
10	0+800	20.00	22.01	22.11	-0.10	0.80
11	0+1000	20.00	21.87	21.91	-0.04	1.00
12	0+1200	20.00	21.72	21.57	0.15	1.20
13	0+1300	20.00	21.88	21.65	0.23	1.30

Porositës:



Titulli i Projektit

"NDERHYRJE EMERGJENTE NGA EROZIONI DHE SISTEMIM I UJRAVE NE FSHATIN GRABJAN"

Faza

PROJEKT ZBATIMI

Vula

Autor "NOVATECH STUDIO SHPK  
 ADMIN ING. EMIL NOVA

Grupi projektimit:



Vula

Kapitulli

PROJEKTI ARKITEKTONIK

Titulli i Vizatimit



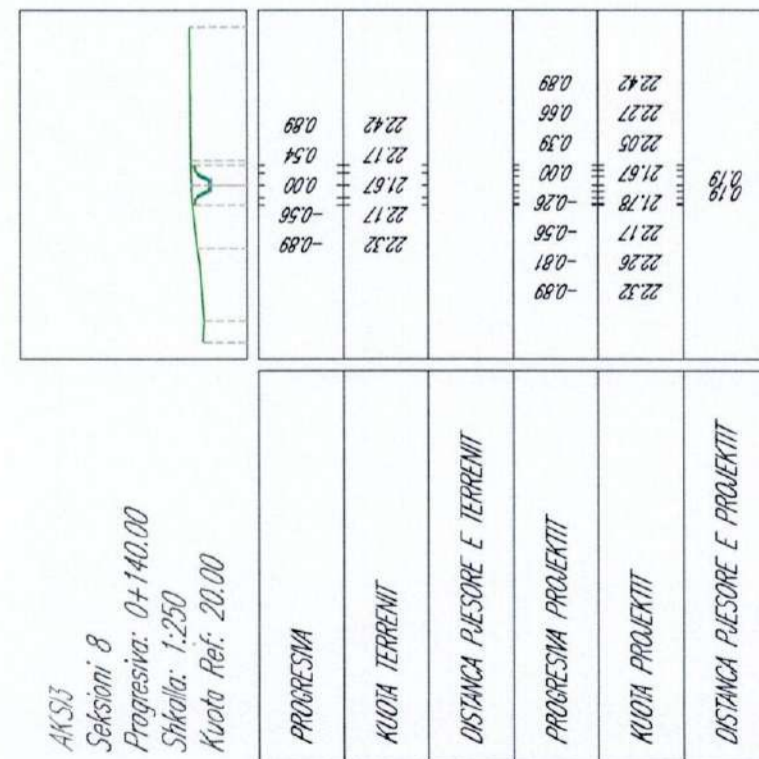
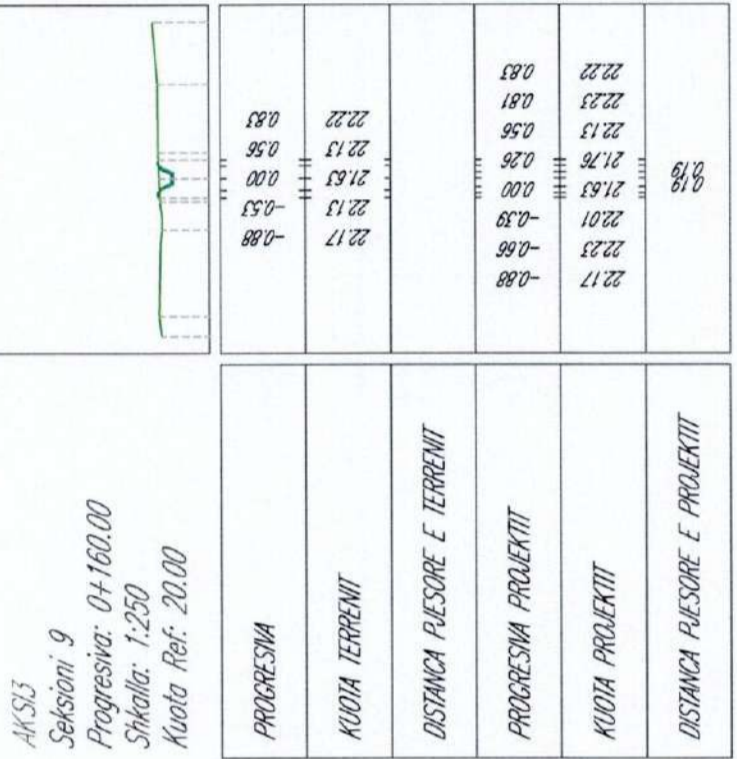
PROFILI GJATESOR

Realizuar GUSHT 2024 Shkalla SH.H 1:500 SH.V 1:50

Emërtimi i Pjesës

A 1 - 28

PROFLET TETHORE SH. 1:250



Porosités:

BASHKIA DIVJAKE

Titulli i Projektit  
"NDERHYRJE EMERGJENTE NGA EROZIONI DHE SISTEMIM I UJRAVE NE FSHATIN GRABIAN"

Faza  
PROJEKT ZBATIMI

Vula  
Autor NOVATECH STUDIO SHPK  
ADMIN ING. EMIL ROVA

Vula  
Grupi projektues:  
ING. NDERHYRJE EMERGJENTE NGA EROZIONI DHE SISTEMIM I UJRAVE NE FSHATIN GRABIAN  
ING. HIDROLOGJI  
ING. GJEDRORSI  
ING. MEKANIKI  
ING. ELEKTRIK  
ING. NDERHYRJE EMERGJENTE NGA EROZIONI DHE SISTEMIM I UJRAVE NE FSHATIN GRABIAN

Vula  
Kapitulli  
PROJEKTI ARKITEKTONIK

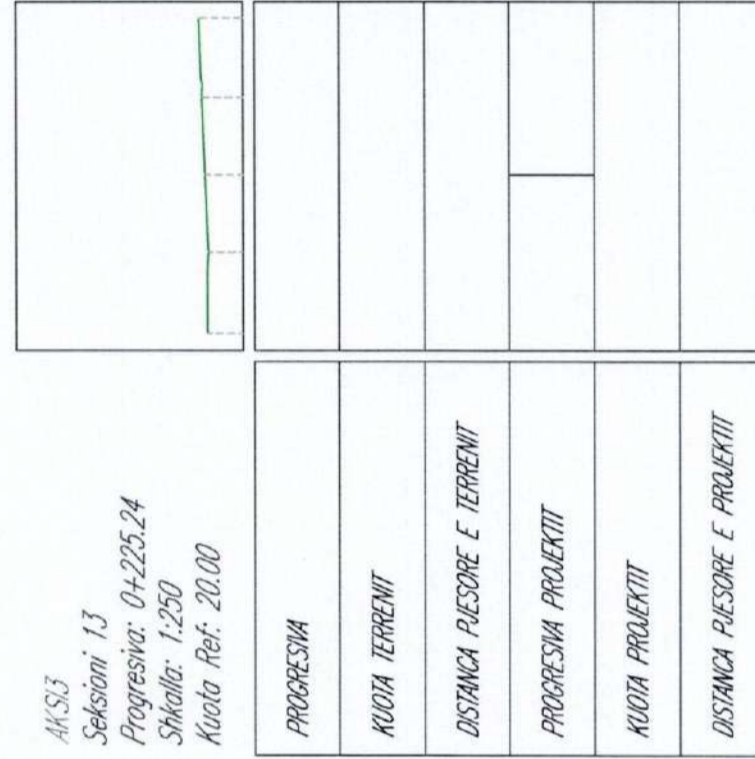
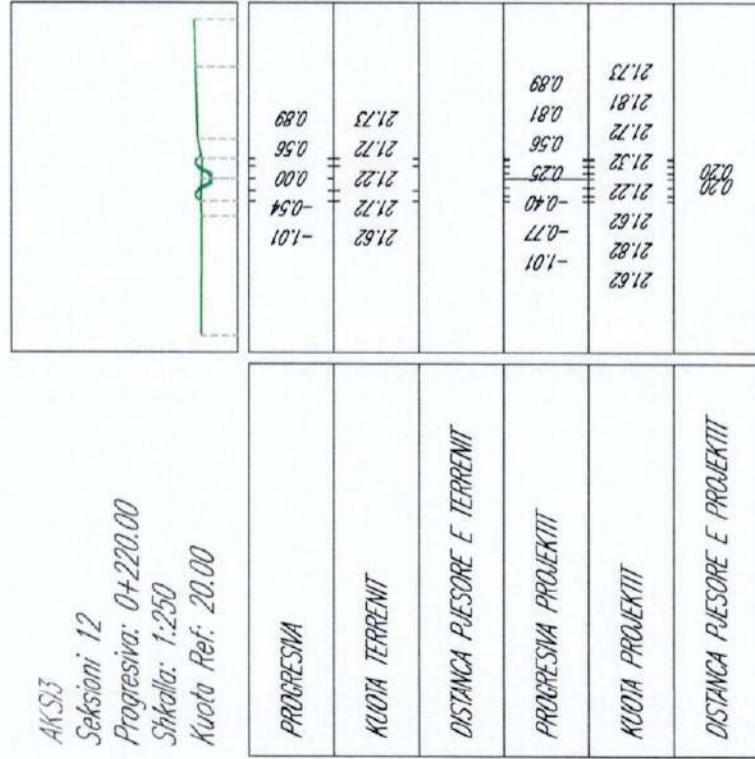
Titulli i Vizimit  
PROFLET TETHORE

Realizuar GUSHT 2024 Shkalla 1:250

Emërtimi i Fletës  
A 1 - 29



PROFILET TETHORE SH. 1:250



Porositës:

BASHKIA DIVJAKE



Titulli i Projektit  
"NDERHYRJE EMERGJENTE NGA EROZIONI DHE SISTEMIM I UJRAVE NE FSHATIN GRABIAN"

Faza  
PROJEKT ZBATIMI

Vula

Autor  
NOVATECH STUDIO SHPK  
ADMIN ING. EMIL NOVA

Grupi projektimit:  
ING. NDERIMI MIMOZA TOMCO  
ARKITEKT  
ING. HIDROTEKNIKE  
ING. GJEOLLOJIT  
ING. MEKANIKE  
ING. ELEKTRIKE  
ING. NDERIMI  
ING. NDERIMI

Vula

Kapitulli  
PROJEKTI ARKITEKTONIK

Titulli i Vizatimit  
PROFILET TERTHORE

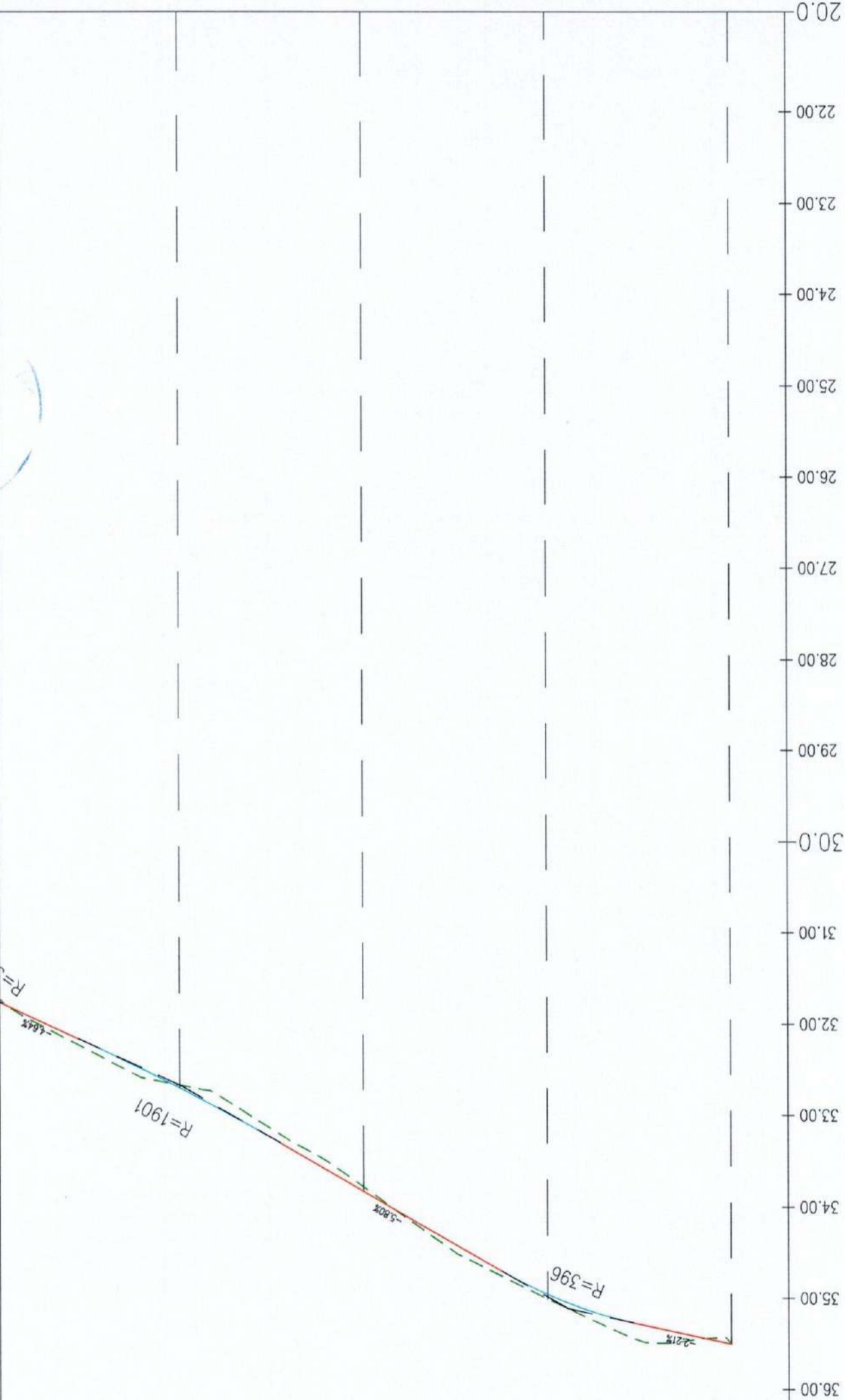
Realizuar  
GUSHT 2024

Shkalla  
1:250

Emërtimi i Pjesës  
A 1 - 30

NUMERO Sektionsi
DISTANCA PROGRESIVE
DISTANCA PËSORE
KUOTA PROJEKTI
KUOTA TERRENI
DIFERENCA E KUOTAVE
KILOMETRAZH

Profili: Aksia - (24)  
 Shkalla : 250:25  
 Q.Rif. : 20.00



L=10.30m h=-0.52m i=5.09%	L=13.23m h=-0.94m i=7.13%	L=4.67m h=-0.56m i=11.99%	L=6.17m h=-0.56m i=9.08%	L=12.06m h=-0.54m i=4.51%
---------------------------------	---------------------------------	---------------------------------	--------------------------------	---------------------------------

NIVELETA

PROFILAT GJATESORE, SH. H 1:500, SH.V 1:50

**A 1 - 31**

Emertimi i Planit

Realizuar: GUSHT 2024 Shkalla SH. H 1:500

PROFILAT GJATESORE

Titulli i Vizatimit

**PROJEKTI ARKITEKTONIK**

Kapitulli

Vula

Grupi projektimi:

ADMIN ING. EMIL NOVA

Autor: NOVATECH STUDIO "SHPK"

Vula

Paza: PROJEKT ZBATIMI

Titulli i Projektit: "NDERHYRJE EMERGJENTE NGA EROZIONI DHE SISTEMIM I URAVE NE FSHATIN GRABJAN"

Porositës: BASHKIA DIVJAKE

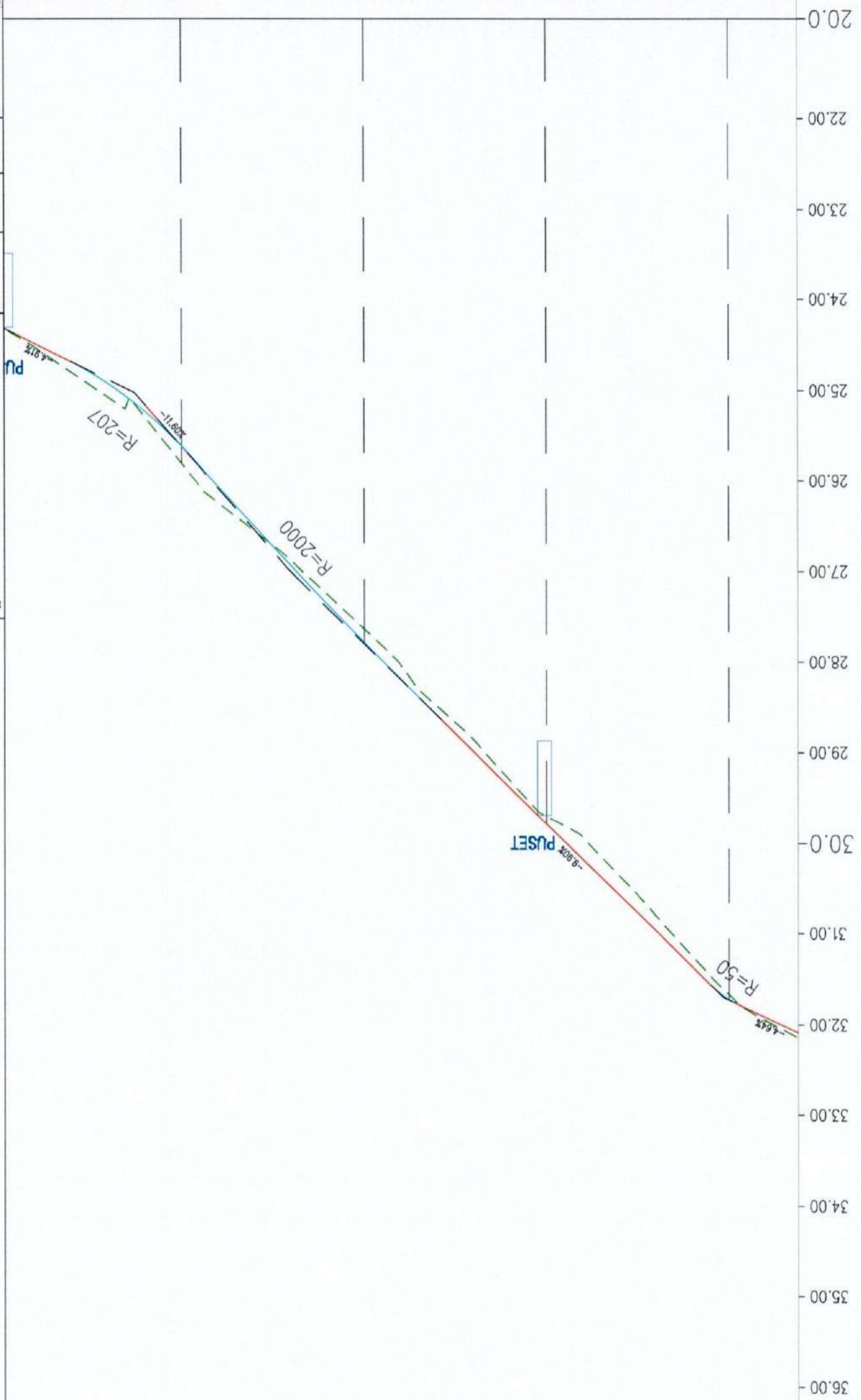
Shkalla: SH. H 1:500

Shkalla: SH.V 1:50

PROFILAT GJATESORE, SH. H 1:500, SH.V 1:50

NIVELETA

0+000	0+050	0+100	0+150	0+200	0+250	0+300	0+350	0+400	0+450	0+500
20.00	21.00	22.00	23.00	24.00	25.00	26.00	27.00	28.00	29.00	30.00



Profilo: Aks4 - (24)  
 Shkalla : 250:25  
 Q.Rif. : 20.00

NUMERO Sektionsi	5
DISTANCA PROGRESIVE	0+000
DISTANCA PËSORE	20.00
KUOTA PROJEKTI	25.78
KUOTA TERRENIT	25.78
DIFERENCA E KUOTAVE	0.00
KILOMETRAZHI	0.1

**Emertimi i Planit**  
**A 1 - 32**

**Realizuar**  
 SHKALLA SH.H 1:500  
 GUSHT 2024

**Titulli i Vizatimit**  
 PROFILAT GJATESORE

**Kapitulli**  
 PROJEKTI ARKITEKTONIK

**Vula**

**Grupi projektimi:**  
 ADMIN ING. EMIL NOVA  
 NOVATECH STUDIO "SHPK"

**Titulli i Projektit**  
 "NDERHYRJE EMERGJENTE NGA EROZIONI DHE SISTEMET I UJRAVE NE FSHATIN GRABJAN"

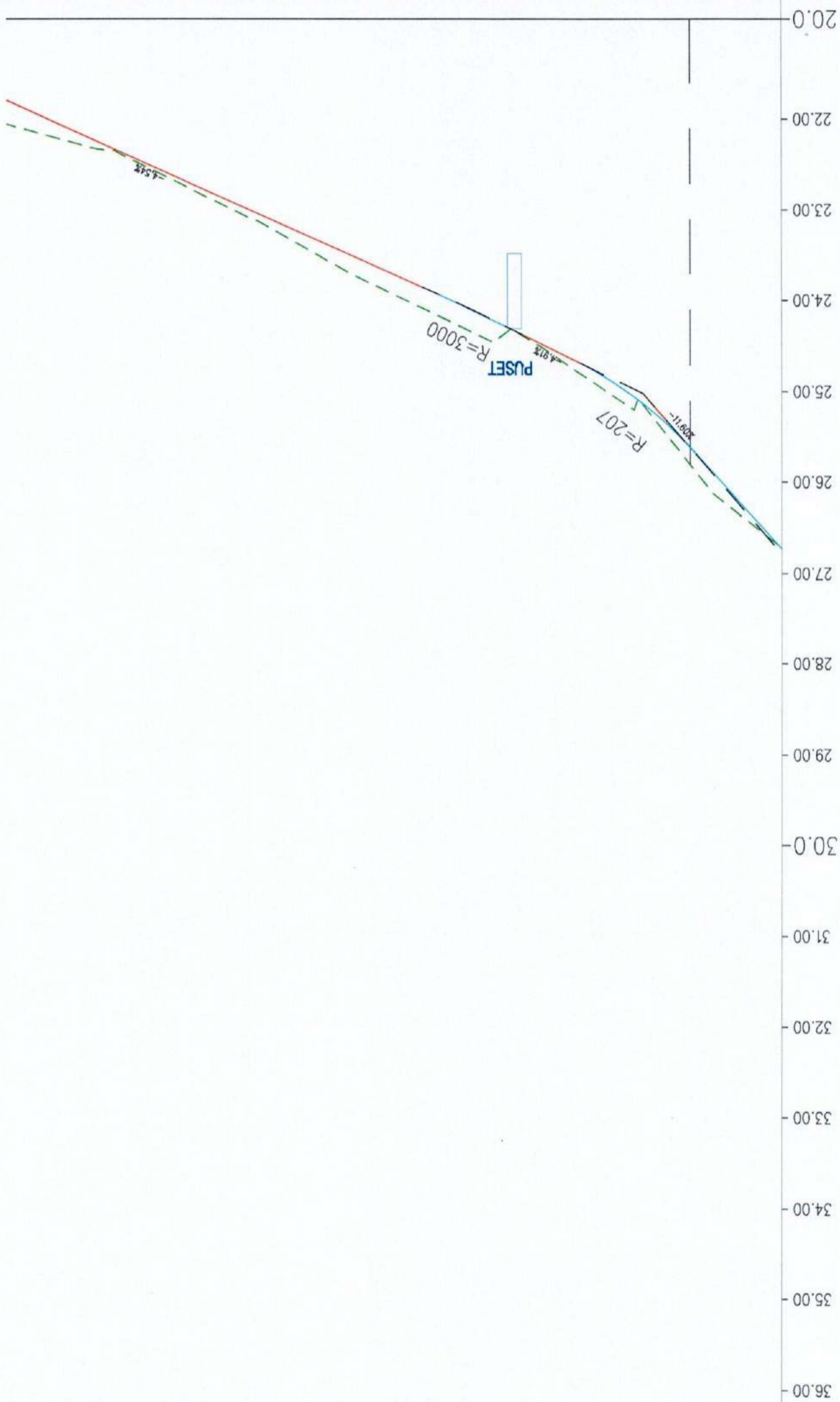
**Faza**  
 PROJEKT ZBATIMI

**Porositës:**  
 BASHKIA DIVJAKE - REPUBLIKA E SHQIPERISE - BASHKIA DIVJAKE

NUMERO Sektionsi	8
DISTANCA PROGRESIVE	014628
DISTANCA PLESORE	20.00
KUOTA PROJEKTI	25.82
KUOTA TERRENIT	25.81
DIFERENCA E KUOTAVE	-0.01
KILOMETRAZHI	

Profilo: Aks4 - (24)  
 Shkalla : 250:25  
 Q.Rif : 20.00

8	014628	25.82	25.81	-0.01
9	014628	25.81	25.80	-0.01
10	014628	25.80	25.79	-0.01
11	014628	25.79	25.78	-0.01



L=10.01m	i=-5.72%	h=-0.58m	dh=-0.58m
L=15.65m	i=-4.80%	h=-0.75m	dh=-0.75m
L=13.69m	i=-5.01%	h=-0.69m	dh=-0.69m
L=9.31m	i=-2.90%	h=-0.27m	dh=-0.27m

NIVELETA

PROFILAT GJATESORE, SH. H 1:500, SH.V 1:50

**Porostes:** BASHKIA DIVJAKE E SHQIPERISE - BASHKIA DIVJAKE

**Titulli i Projektit:** "NDERHYRJE EMERGENTE NGA EROZIONI DHE SISTEMET I JIRAVE NE FSHATIN GRABJAN"

**Faza:** PROJEKT ZBATIMI

**Vila:** Autor: NOVATECH STUDIO - SHPK

**Grupi projektimit:** ADMIN ING. EMIL NOVA

**Kapitulli:** PROJEKTI ARKITEKTONIK

**Titulli i Vizimit:** PROFILAT GJATESORE


**Realizuar:** SHKALLA SH. H 1:500 GUSHT 2024

**Emertimi i Plotes:** A 1 - 33

NUMERO Sektionsi	8
DISTANCA PROGRESIVE	614.800
DISTANCA PËSORE	20.00
KUOTA PROJEKTI	25.82
KUOTA TERRENTI	25.81
DIFERENCA E KUOTAVE	-0.01
KILOMETRAZHI	0.2

Profilo: AKS4 - (24)  
 Shkalla : 250:25  
 Q.Rif. : 20.00

8	614.800	20.00	25.82	25.81	-0.01
9	614.800	20.00	25.81	25.80	-0.01
10	614.800	20.00	25.79	25.78	-0.01
11	614.800	20.00	25.77	25.76	-0.01



NIVELETA

L=2.51m	I=2.72%	L=1.00m	I=5.01%	L=1.36m	I=2.80%
L=1.00m	I=4.80%	L=1.00m	I=2.80%	L=1.00m	I=2.80%
L=1.00m	I=2.80%	L=1.00m	I=2.80%	L=1.00m	I=2.80%
L=1.00m	I=2.80%	L=1.00m	I=2.80%	L=1.00m	I=2.80%
L=1.00m	I=2.80%	L=1.00m	I=2.80%	L=1.00m	I=2.80%
L=1.00m	I=2.80%	L=1.00m	I=2.80%	L=1.00m	I=2.80%
L=1.00m	I=2.80%	L=1.00m	I=2.80%	L=1.00m	I=2.80%
L=1.00m	I=2.80%	L=1.00m	I=2.80%	L=1.00m	I=2.80%
L=1.00m	I=2.80%	L=1.00m	I=2.80%	L=1.00m	I=2.80%
L=1.00m	I=2.80%	L=1.00m	I=2.80%	L=1.00m	I=2.80%

PROFILAT GJATESORE, SH. H 1:500, SH.V 1:50

**Emetimi i Pjetës**  
 SHKALLA SH.H 1:500  
 GJESHIT 2024

**Realizuar**  
 PROFILAT GJATESORE

**Titulli i Vizimitit**  
 PROJEKTI ARKITEKTONIK

**Kapitulli**

**Vula**

**Grupi projektant:**  
 ADMIN ING. EMIL NOVA

**Autor**  
 NOVATECH STUDIO "SHPK"

**Vula**

**Faza**  
 PROJEKT ZBATIMI

**Titulli i Projektit**  
 "NDERHYRJE EMERGENTE NGA EROZIONI DHE SISTEMIM I UJRAVE NE FSHATIN GRABJAN"

**Porostes:**  
 BASHKIA DIVJAKE

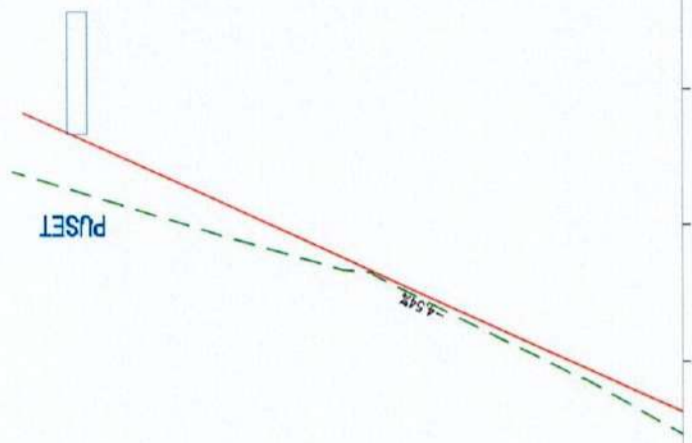

**Emetimi i Pjetës**  
 SHKALLA SH.H 1:500  
 GJESHIT 2024

PROFILAT GJATESORE, SH. H 1:500, SH.V 1:50

NUMERO Sektionsi
DISTANCA PROGRESIVE
DISTANCA Pjesore
KUOTA PROJEKTI
KUOTA TERRENIT
DIFERENCA E KUOTAVE
KILOMETRAZHI

Profilo: AKS4 - (24)  
 Shkalla : 250:25  
 Q.Rif. : 20.00

0	11	12	13
0.0000	0.0000	0.0000	0.0000
20.00	20.00	20.00	20.00
21.00	21.00	21.00	21.00
22.00	22.00	22.00	22.00
23.00	23.00	23.00	23.00
24.00	24.00	24.00	24.00
25.00	25.00	25.00	25.00
26.00	26.00	26.00	26.00
27.00	27.00	27.00	27.00
28.00	28.00	28.00	28.00
29.00	29.00	29.00	29.00
30.00	30.00	30.00	30.00
31.00	31.00	31.00	31.00
32.00	32.00	32.00	32.00



L=10.01m	L=13.69m	L=10.55m	L=4.24m
I=5.72%	I=5.01%	I=3.07%	I=3.03%
H=0.58m	H=0.69m	H=0.32m	H=0.13m
L=10.01m	L=13.69m	L=10.55m	L=4.24m
I=5.72%	I=5.01%	I=3.07%	I=3.03%
H=0.58m	H=0.69m	H=0.32m	H=0.13m

NIVELETA

**Emertimi i Pjeses**  
 Realizuar SHKALLA SH.H 1:500 SH.V 1:50  
 PROFILAT GJATESORE

**Titulli i Vizatimit**  
 PROJEKTI ARKITEKTONIK

**Kapitulli**  
 Vula

**Grupi projektimit**  
 ADMIN ING. EMIL NOVA  
 NOVATECH STUDIO "SHPK"

**Autor**  
 Vula

**Faza**  
 PROJEKT ZBATIMI

**Titulli i Projektit**  
 "NDERHYRJE EMERGJENTE NGA EROZIONI DHE SISTEMIM I URRAVE NE FSHATIN GRABJAN"

**Porostes:**  
 BASHKIA DIVJAKE

**Emertimi i Pjeses**  
 A 1 - 35

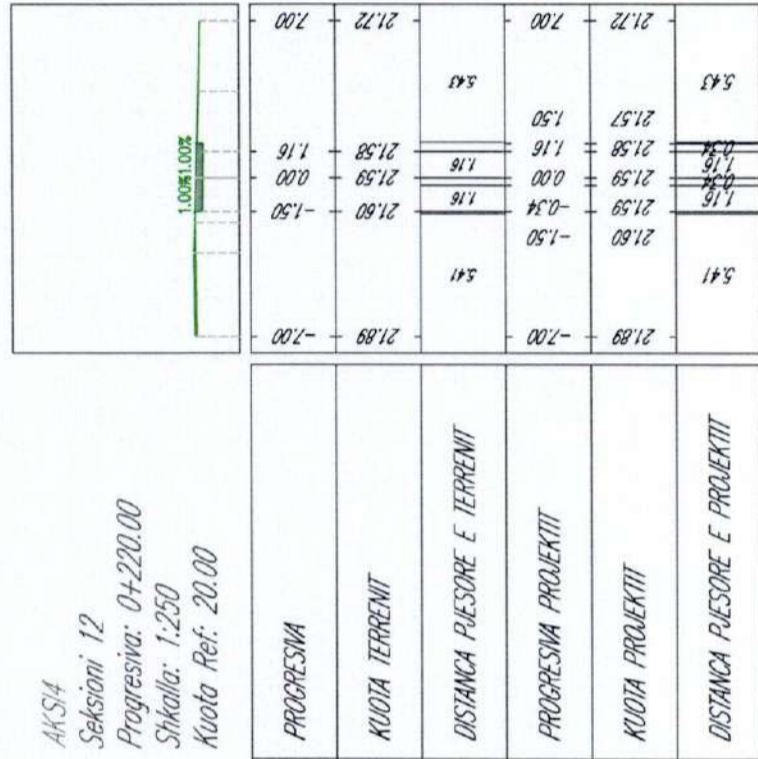
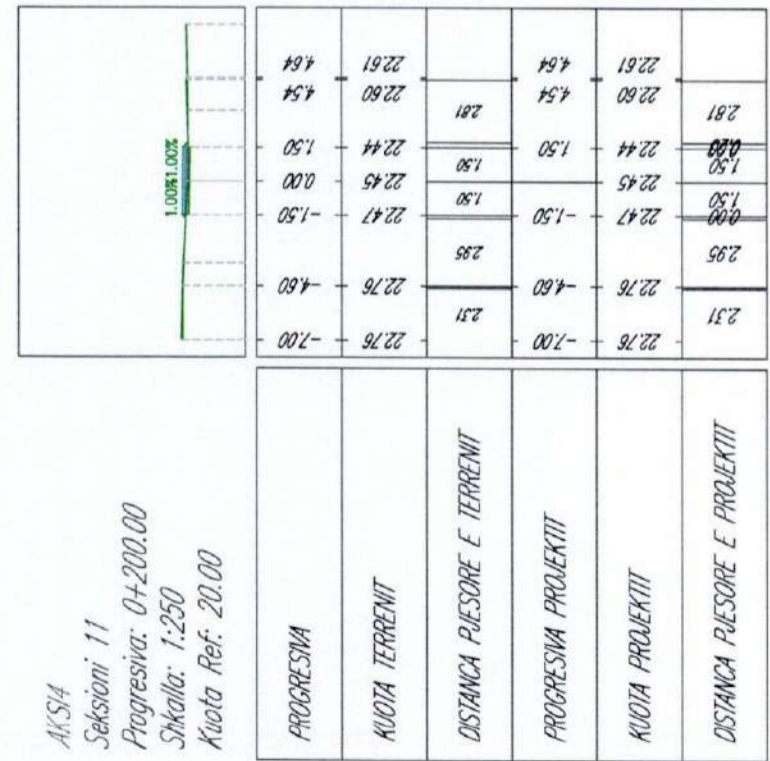
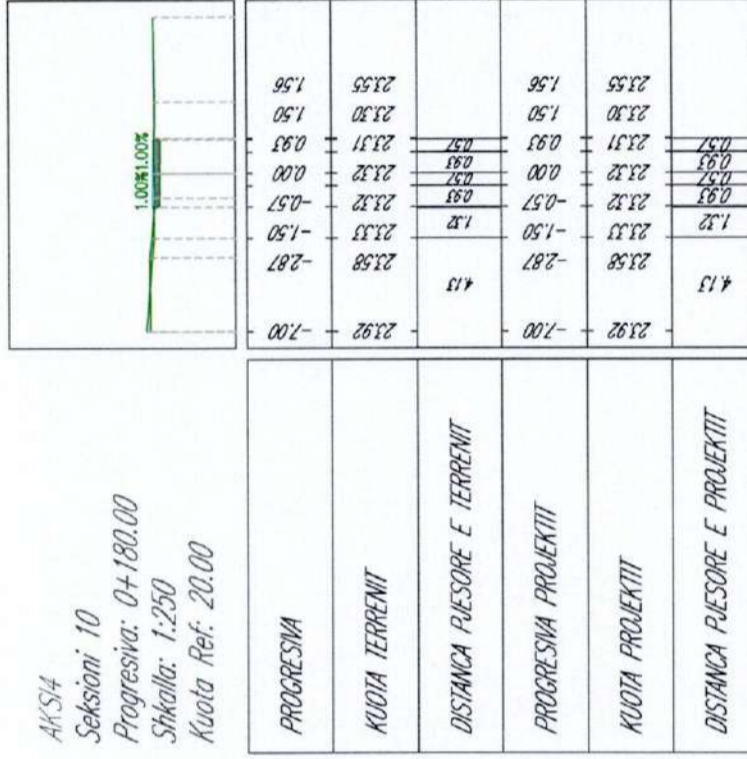
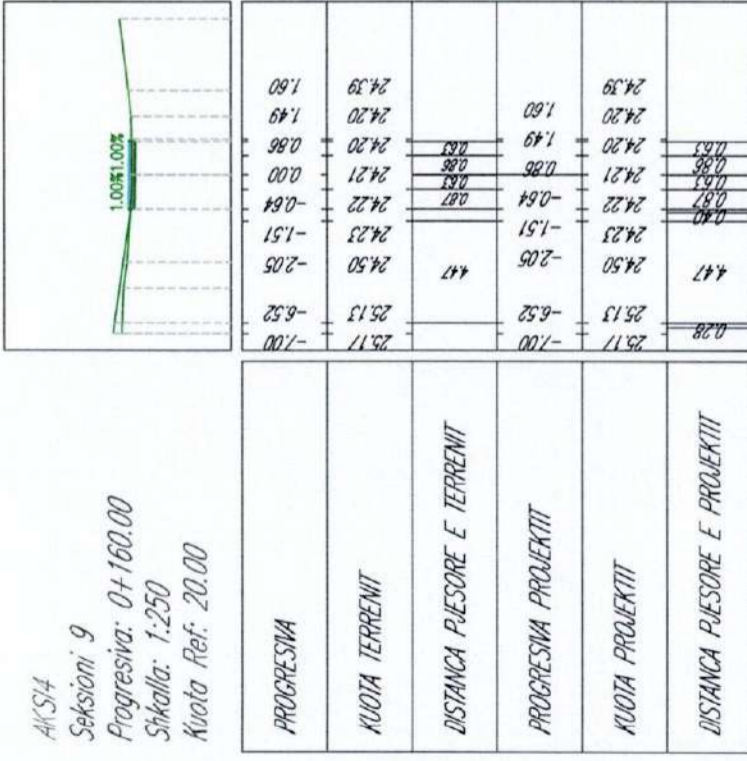








PROFLET TETHORE SH. 1:250



Porosités:

BASHKIA DIVJAKE

Titulli i Projektit  
"NDERHYRJE EMERGENTE NGA EROZIONI DHE SISTEMIM I UJRAVE NE FSHATIN GRABIAN"

Faza  
PROJEKT ZBATIMI

Vula

Autor  
NOVATECH STUDIO SHPK  
ADMIN ING. EMIL NOVA

Grupi projektimit:  
ING. NDERTIMI MIMOZA TONICO  
ARKITEKT GERTI NOVA  
ING. HIDROTEKNIK KLODJET NDOJ  
ING. GJEOLOGJIK BAZHDARI  
ING. MEKANIK SHKILLAVI  
ING. ELEKTRIK SHKILLAVI  
ING. NDERTIMI DOKU  
ING. NDERTIMI DOKU

Vula

Kapitulli  
PROJEKTI ARKITEKTONIK

Titulli i Vizatimit  
PROFLET TETHORE

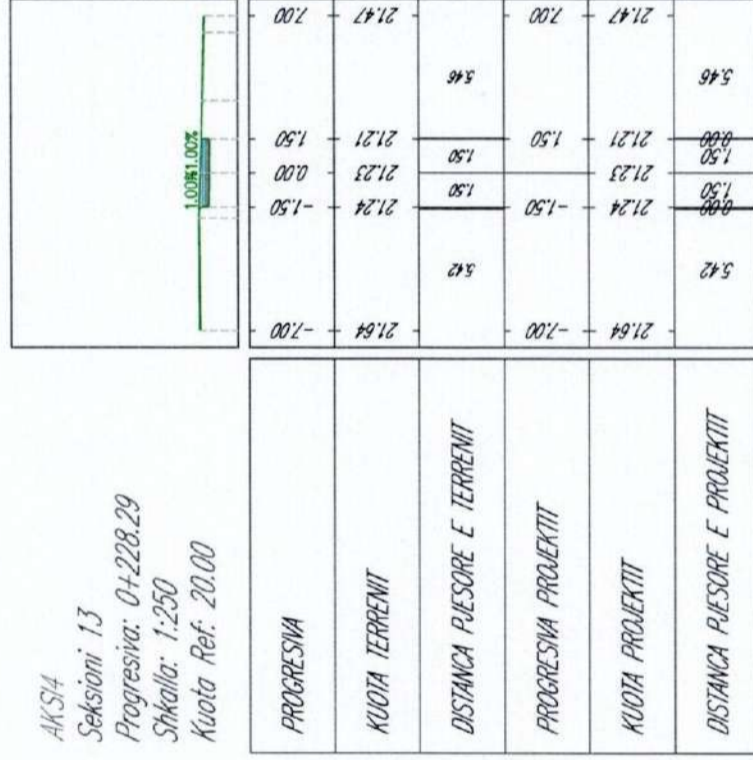
Realizuar  
GUSHT 2024

Shkalla  
1:250

Emertimi i Pletës  
A 1 - 38

PROFILET TETHORE SH. 1:250

AKSIA  
 Seksioni 13  
 Progresiva: 0+228.29  
 Shkalla: 1:250  
 Kuota Ref: 20.00



Porosités:

BASHKIA DIVJAKE



Titulli i Projektit

"NIDERHYRJE EMERGJENTE NGA EROZIONI DHE SISTEMIM I UJRAVE NE FSHATIN GRABJAN"

Faza

PROJEKT ZBATIMI

Vula

Autor "NOVATECH STUDIO "SHPK

ADMIN ING. EMIL NOVA

Grupi projektimit:

ING. NDERTIMI MIMAZA TOMCO  
 ARKITEKT GERTI NOVA  
 ING. HIDROTEKNIK DONI NDOJ  
 ING. GJEOLOGJIK HDART  
 ING. MEKANIK SHKUR  
 ING. ELEKTRIK SHKUR  
 ING. NDERTIMI SHKUR  
 ING. NDERTIMI SHKUR

Vula

Kapitulli

PROJEKTI ARKITEKTONIK

Titulli i Vizatimit

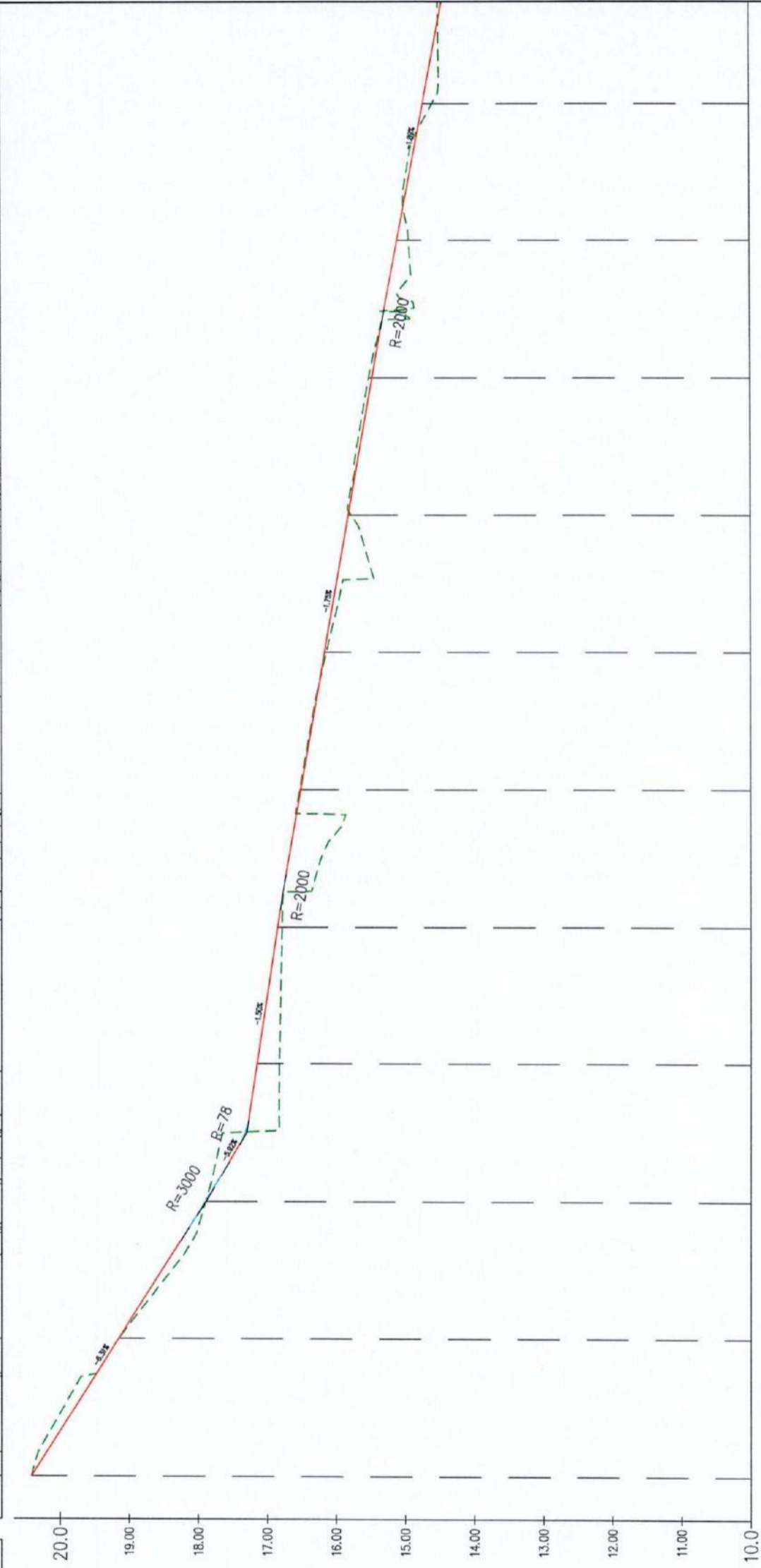
PROFILET TERKTHORE

Realizuar GUSHT 2024 Shkalla 1:250

Emërtimi i Fletës

A 1 - 39

PROFILAT GJATESORE, SH. H 1:500, SH.V 1:50




Profilo: Aksi5 - (25)  
 Shkalla : 250: 25  
 Q.Rif. : 10.00

NUMERO	Seksioni
1	NUM. 5
2	NUM. 6
3	NUM. 7
4	NUM. 8
5	NUM. 9
6	NUM. 10
7	NUM. 11
8	NUM. 12
9	NUM. 13
10	NUM. 14
11	NUM. 15
12	NUM. 16
13	NUM. 17
14	NUM. 18
15	NUM. 19
16	NUM. 20
17	NUM. 21
18	NUM. 22
19	NUM. 23
20	NUM. 24
21	NUM. 25
22	NUM. 26
23	NUM. 27
24	NUM. 28
25	NUM. 29
26	NUM. 30

**Porositës:**

BASHKIA DIVJAKE

REPUBLIKË E SHQIPËRISË



BASHKIA DIVJAKE

**Titulli i Projektit**

"NDERHYRJE EMERGENTE NGA EROZIONI DHE SISTEMIM I UJRAVE NE FSHATIN GRABIAN"

**Faza**

PROJEKT ZBATIMI

**Vula**

Autor NOVATECH STUDIO SHPK



ADMIN ING. EMIL NOVA

**Grupi projektimit:**

ING. NDERTIMI Miroslava TOMOVIĆ  
 ARKITEKT Certic NOVA  
 ING. HIDROTEKNIK Klobonj ND00J  
 ING. GJEOLGJIK BAZHDARI  
 ING. MEKANIK SHANIKI DORU  
 ING. ELEKTRIK SHANIKI LAKU  
 ING. NDERTIMOR BONDURU  
 ING. NDERTIMOR BOVINO

**Vula**

PROJEKTI ARKITEKTONIK

PROFIL GJATESORE

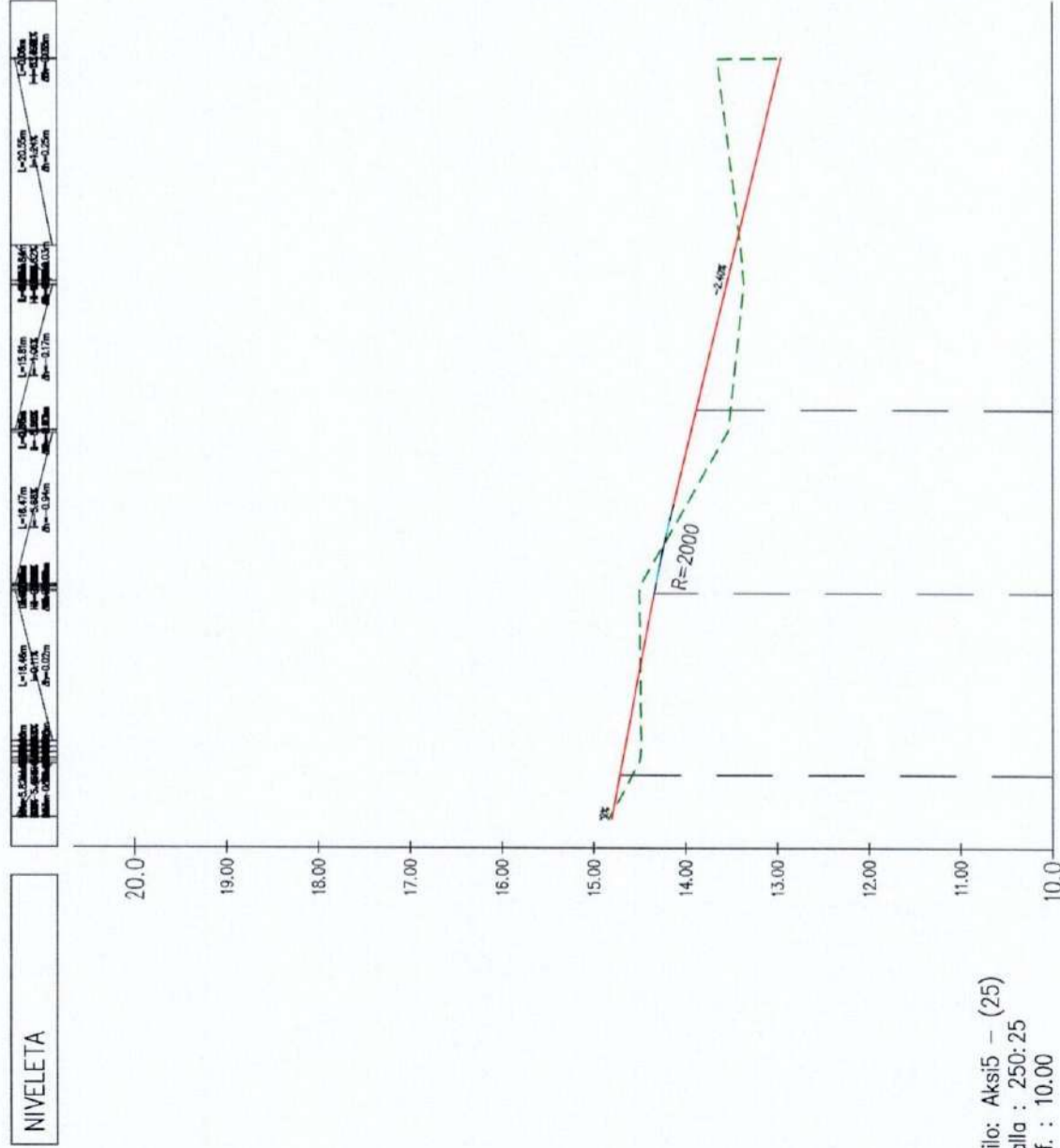
**Realizuar**

GUSHT 2024 Shkalla SH.H 1:500  
 SH.V 1:50

**Emërtimi i Pjetës**

A 1 - 40

PROFILAT GJATESORE, SH. H 1:500, SH.V 1:50



Profilo: Aksi5 - (25)  
 Shkalla : 250:25  
 Q.Rif. : 10.00

NIVELETA	15.00	14.00	13.00	12.00	11.00	10.00
15.00						
14.00						
13.00						
12.00						
11.00						
10.00						

Pomosites:  
**BASHKIA DIVJAKE**



Titulli i Projektit  
 "NDERHYRJE EMERGJENTE NGA EROZIONI DHE SISTEMIM I UJRAVE NE FSHATIN GRABIAN"

Faza  
**PROJEKT ZBATIMI**

Vula  
 Autor "NOVATECH STUDIO SHPK"

ADMIN ING. EMIL NOVA

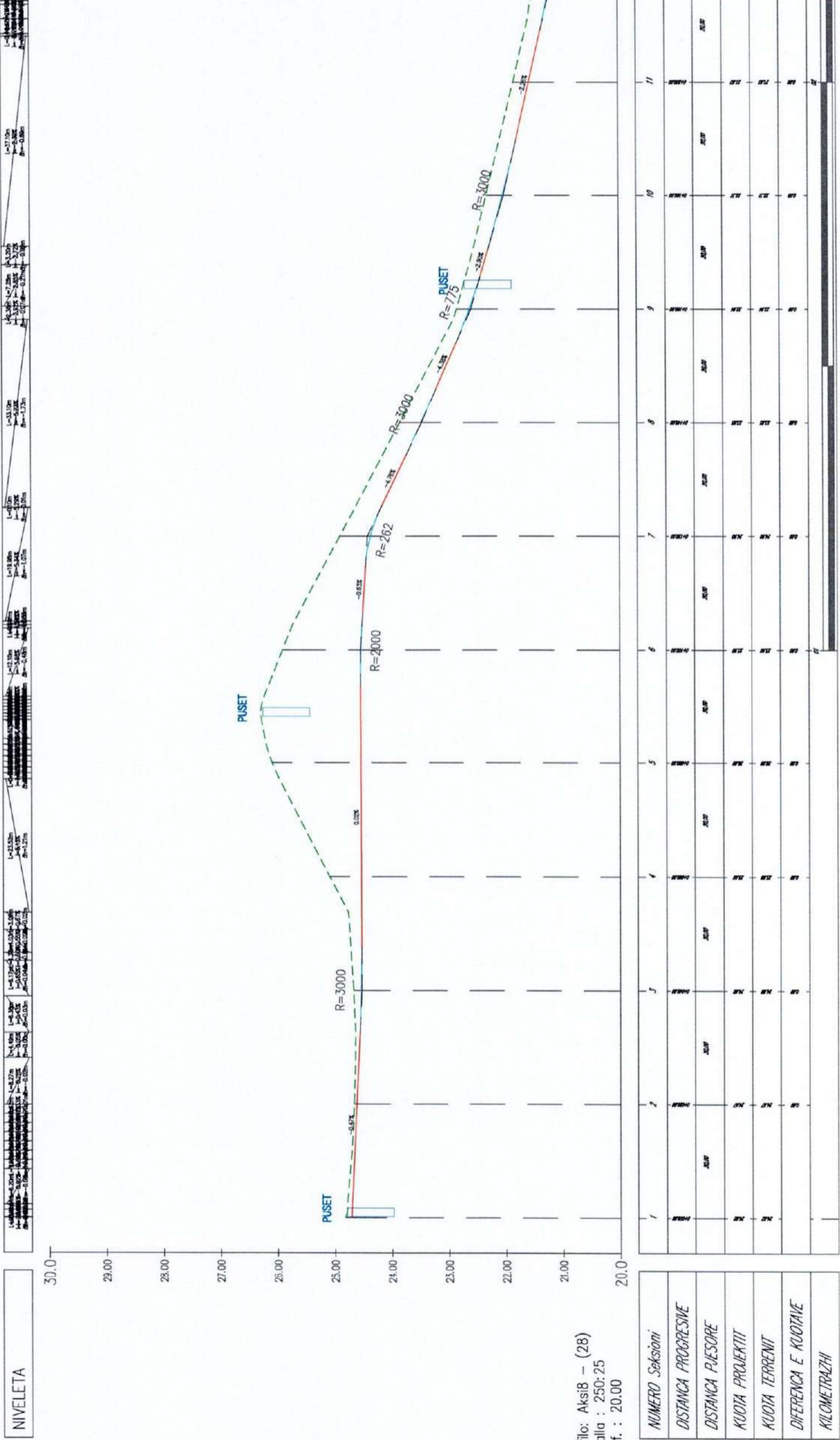
Grupi projektimit:  
 ING. NDERTIMI MIMOZA TOMCO  
 ARKITEKT CERTO NOVA  
 ING. HIDROTEKNIK ZILDIRI NDOJ  
 ING. GJEOLOGJIK ZILDIRI NDOJ  
 ING. MEKANIK DOKU  
 ING. ELEKTRIK DOKU  
 ING. NDERTIMI DOKU  
 ING. NDERTIMI DOKU



Vula  
 PROFIL GJATESORE  
**PROJEKTI ARKITEKTONIK**

Titulli i Vizatimit  
 Realizuar GUSHT 2024 Shkalla SH.H 1:500  
 Emertimi i Fletës SH.V 1:50

# PROFILAT GJATESORE, SH. H 1:500, SH.V 1:50



Profilo: AksisB - (28)  
 Shkalla : 250:25  
 Q.Rif. : 20.00

NIVELETA	1	2	3	4	5	6	7	8	9	10	11
30.0											
29.00											
28.00											
27.00											
26.00											
25.00											
24.00											
23.00											
22.00											
21.00											
20.0											

Porosités:

**BASHKIA DIVJAKE**

REPUBLICA E SHQIPERISE

**Titulli i Projektit**  
 "NDERHYRJE EMERGENTE NGA EROZIONI DHE SISTEMIM I UJRAVE NE FSHATIN GRABJAN"

**Faza**  
 PROJEKT ZBATIMI

**Vula**  
 Autor "NOVATECH STUDIO SHPK"  
 ADMIN ING. EMIL NOVA

**Grupi projektimit:**  
 ING. NDERTIMI Ilmira TOMCO  
 ARKITEKT Gertë NOVA  
 ING. HIDROTEKNIK Nisodan NDOJ  
 ING. GJEOLOGJIKON Punikaj SHKURTARI  
 ING. MEKANIKË DORRIS DORRIS  
 ING. ELEKTRIK SHKURTARI  
 ING. NDRERTIMI DORRIS DORRIS  
 ING. NDRERTIMI DORRIS DORRIS

**Vula**  
 VLERESIM I PROJEKTIMIT  
 PUNIKAJ SHKURTARI


**Kapitulli**  
 PROJEKTI ARKITEKTONIK

**Titulli i Vizatimit**  
 PROFIL GJATESORE

Realizuar **GUSHT 2024** Shkalla SH.H 1:500  
 SH.V 1:50

Emërtimi i Fletës **A 1 - 42**

# PROFILAT GJATESORE, SH. H 1:500, SH.V 1:50



Profilo: AxiB - (28)  
 Shkalla : 250:25  
 Q.Rif. : 20.00

NUMERO	Seksioni	DISTANCA PROGRESIVE	DISTANCA PUESORE	KUOTA PROJEKTI	KUOTA TERRENIT	DIFERENCA E KUOTAVE	KILOMETRAZHI
11							
12							
13							
14							
15							
16							
17							
18							

Porositës:

BASHKIA DIVJAKE



Titulli i Projektit

"NDERHYRJE EMERGJENTE NGA EROZIONI DHE SISTEMIM I UJRAVE NE FSHATIN GRAB/AN"

Faza

PROJEKT ZBATIMI

Vula

Autor "NOVATECH STUDIO SHPK

ADMIN ING. EMIL NOVA

Grupi projektimit:

ING. NDERTIMI MIMOZA TOMCO  
 ARKITEKT EMIL NOVA  
 ING. HIDROTEKNIK SHKURT NDOJ  
 ING. GJEOLOGJIK SHKURT NDOJ  
 ING. MEKANIK SHKURT NDOJ  
 ING. ELEKTRIK SHKURT NDOJ  
 ING. NDERTIMI SHKURT NDOJ

Vula

Kapitulli

PROJEKTI ARKITEKTONIK

Titulli i Vizatimit


PROFIL GJATESORE

Realizuar "GUSHT 2024" Shkalla SH.LH 1:500

Emërtimi i Pjesës SH.V 1:50

A 1 - 43

# PROFILAT GJATESORE, SH. H 1:500, SH.V 1:50



Profilo: Aks9 - (36)  
 Shkalla : 250:25  
 Q.Rif. : 0.00

NUMERO Seksioni	1	2	3	4	5	6	7	8	9	10	11
DISTANCA PROGRESIVE											
DISTANCA PËSORE											
KUOTA PROJEKTIT											
KUOTA TERRENIT											
DIFERENCA E KUOTAVE											
KILOMETRAZHI											

Porositës:

BASHKIA DIVJAKE



Titulli i Projektit:

"NDERHYRJE EMERGJENTE NGA EROZIONI DHE SISTEMIM I UJRAVE NE FSHATIN GRABIAN"

Faza:

PROJEKT ZBATIMI

Vula:

Autor: NOVATECH STUDIO SHPK



Grupi projektimit:

- ING. NDERTIMI Miroza TOMCO
- ARKITEKT Certa NOVA
- ING. HIDROTEKNIK Kriqjan NDOJ
- ING. GJEOLOGJIK BAZHDARI
- ING. MEKANIK SH. DOKU
- ING. ELEKTRIK P. LILAKU
- ING. NDERTIMI S. DUKU
- ING. NDERTIMI S. DUKU

Vula:



Kapitulli:

PROJEKTI ARKITEKTONIK

Titulli i Vizatimit:


PROFIL GJATESORE

Realizuar GUSHT 2024 Shkalla SH.H 1:500 SH.V 1:50

Emërtimi i Fletës:

A 1 - 44

# PROFILAT GJATESORE, SH. H 1:500, SH.V 1:50

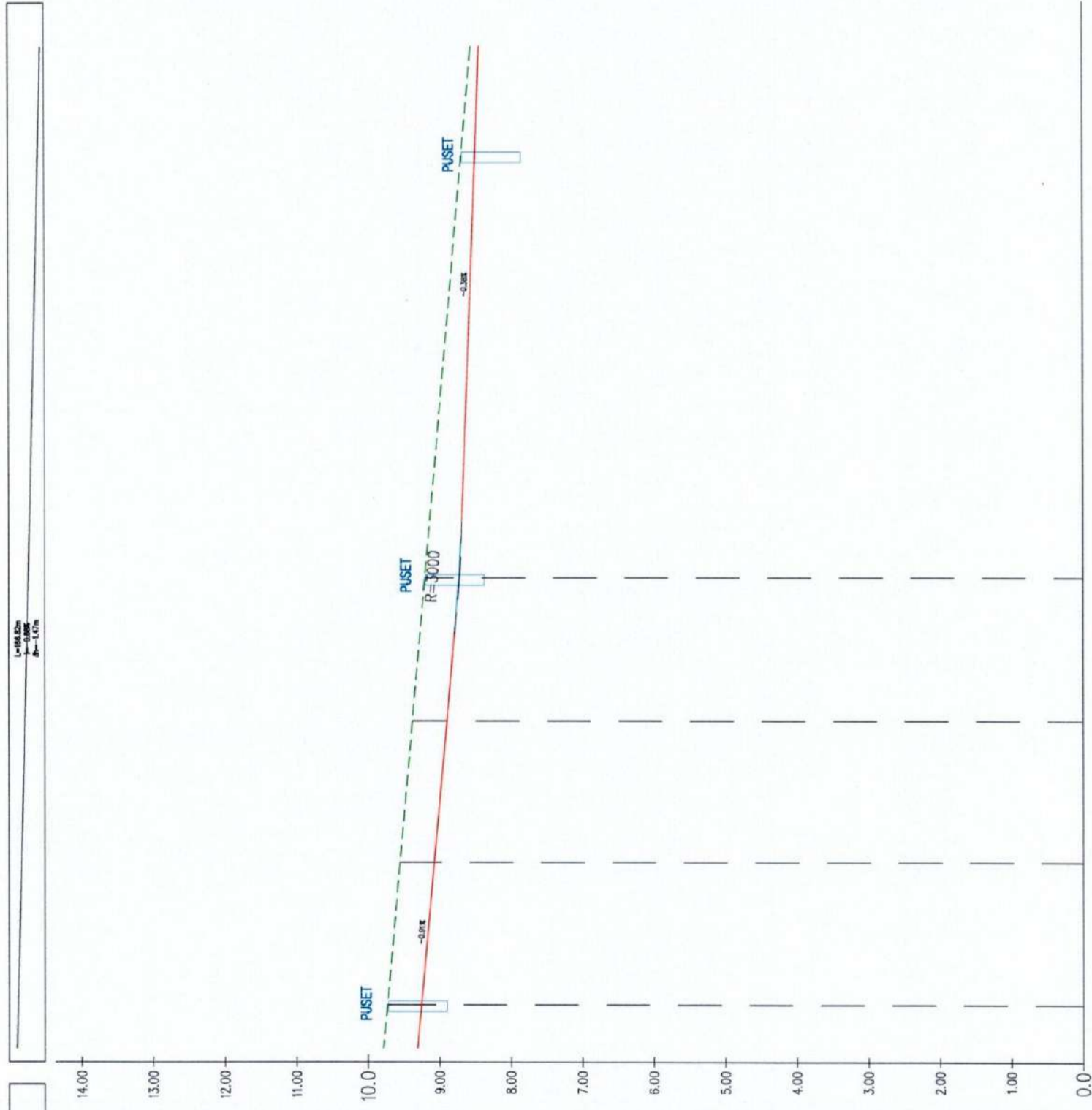


Profilo: Aksig - (36)  
 Shkalla : 250:25  
 Q.Rif. : 0.00

Pomoëtes:  <b>BASHKIA DIVJAKE</b>		Titulli i Projektit "NDERHYRJE EMERGJENTE NGA EROZIONI DHE SISTEMIM I UJRAVE NE FSHATIN GRABIAN"
Faza <b>PROJEKT ZBATIMI</b>		
Vula Autor "NOVATECH STUDIO SHPK"		
Grupi projektimit: Miroza Tomo Drita Nova Koston Ndoj BAZHDARI SHLLAKU DRAGOTO		
Vula Autor "NOVATECH STUDIO SHPK"		
Titulli i Vizatimit <b>PROJEKTI ARKITEKTONIK</b>		
PROFIL GJATESORE		
Rezultuar GUSHT 2024 Shkalla SH.H 1:500 SH.V 1:50		
Emërtimi i Fletës <b>A 1 - 45</b>		



# PROFILAT GJATESORE, SH. H 1:500, SH.V 1:50



NIVELETA

Profilo: Aks19 - (36)  
 Shkalla : 250:25  
 Q.Rif. : 0.00

NUMERO Sektioni	DISTANCA PROGRESIVE	DISTANCA PUESORE	KUOTIA PROJEKTI	KUOTIA TERRENTI	DIFFERENCA E KUOTIAVE	KILOMETRAZHI
21	0.00	0.00	0.00	0.00	0.00	0.00
22	10.00	10.00	0.00	0.00	0.00	0.00
23	20.00	20.00	0.00	0.00	0.00	0.00
24	30.00	30.00	0.00	0.00	0.00	0.00
25	40.00	40.00	0.00	0.00	0.00	0.00
26	50.00	50.00	0.00	0.00	0.00	0.00
27	60.00	60.00	0.00	0.00	0.00	0.00
28	70.00	70.00	0.00	0.00	0.00	0.00
29	80.00	80.00	0.00	0.00	0.00	0.00

Porosités:

BASHKIA DIVJAKE



Titulli i Projektit

"NDERHYRJE EMERGJENTE NGA EROZIONI DHE SISTEMIM I UJRAVE NE FSHATIN GRABAN"

Faza

PROJEKT ZBATIMI

Vula

Autor "NOVATECH STUDIO SHPK

ADMIN ING. EMIL NOVA

Grupi projektimit:

ING. NDERTIMI  
 ARKITEKT  
 ING. HIDROTEKNIK  
 ING. GJEOLOGJIK  
 ING. MEKANIK  
 ING. ELEKTRIK  
 ING. NDERTIM

Vula

Kapitulli

PROJEKTI ARKITEKTONIK

Titulli i Vizatimit

PROFIL GJATESORE

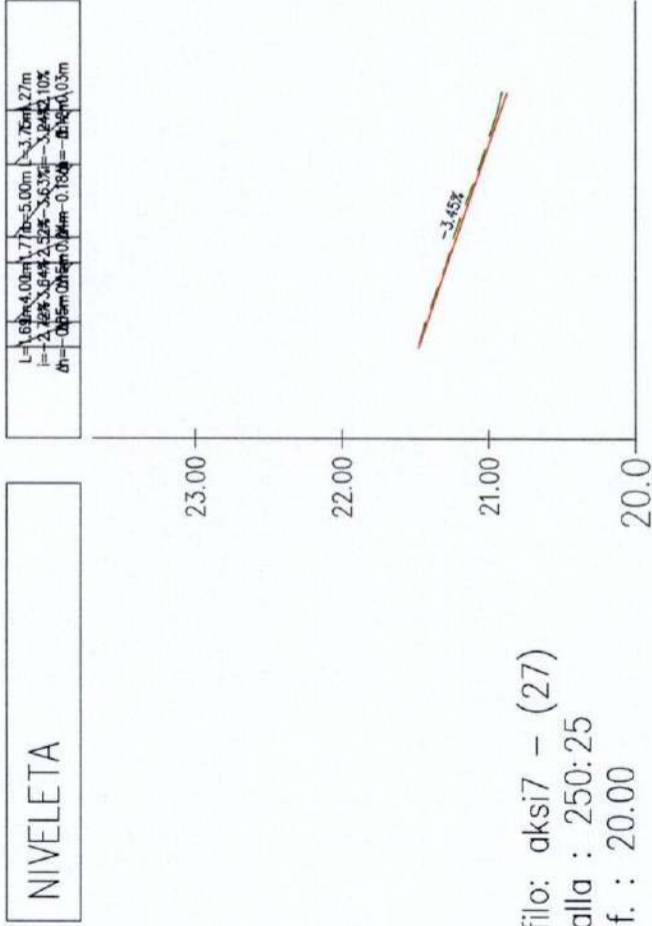
Realizuar GUSHT 2024

Shkalla SH.H 1:500  
 SH.V 1:50

Emertimi i Fildes

A 1 - 46

PROFILAT GJATESORE, SH. H 1:500, SH.V 1:50



Profilo: aksi7 - (27)  
 Shkalla : 250:25  
 Q.Rif. : 20.00

NUMERO	Seksioni	1	2	3	4
DISTANCA PROGRESIVE		0+000.00	0+007.00	0+014.00	0+017.48
DISTANCA Pjesore			7.00	7.00	3.48
KUOTA PROJEKTIT		21.48	21.24	20.88	20.91
KUOTA TERRENIT		21.48	21.25	21.01	20.91
DIFERENCA E KUOTAVE			-0.02	-0.01	
KILOMETRAZHI					

Firma

Porositës:

**BASHKIA DIVJAKE**

**Titulli i Projektit**  
 "NDERHYRJE EMERGJENTE NGA EROZIONI DHE SISTEMIM I UJRAVE NE FSHATIN GRABJAN"

**Faza**  
**PROJEKT ZBATIMI**

**Vula**

**Autor** "NOVATECH STUDIO "SHPK  
  
**ADMIN ING. EMIL NOVA**

**Grupi projektimit:**  
 ING. NDERTIMI Mirmaza TOMCO  
 ARKITEKT gertg NOVA  
 ING. HIDROTEKNIK SHKURT NDOJ  
 ING. GJEOLOGJIK SHKURT HDJARI  
 ING. MEKANIK DAVU  
 ING. ELEKTRIK MICHAELI  
 ING. NDERTIMI PERLAU  
 ING. NDERTIMI SHKURT NDOJ

**Vula**

**Kapitulli**  
**PROJEKTI ARKITEKTONIK**

**Titulli i Vizatimit**  
 PROFIL GJATESORE

Realizuar **GUSHT 2024** Shkalla SH.H 1:500  
 Eshërtimi i Pjetës SH.V 1:50

A 1 - 47

PROFILIET TETHORE SH. 1:250

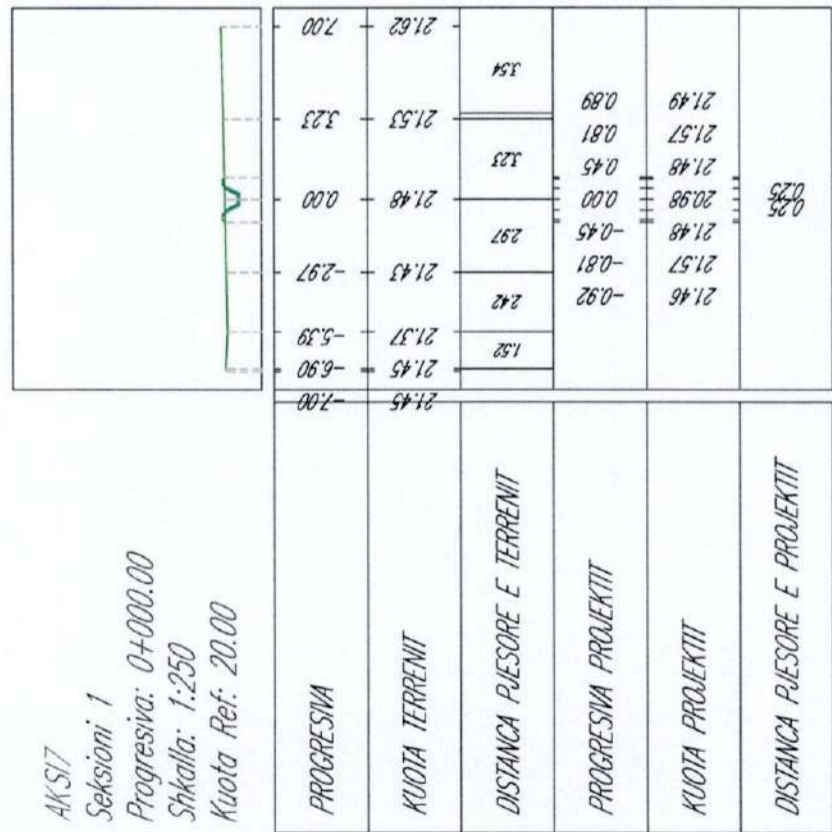
AKS17

Seksioni 1

Progresiva: 0+000.00

Shkalla: 1:250

Kuota Ref: 20.00



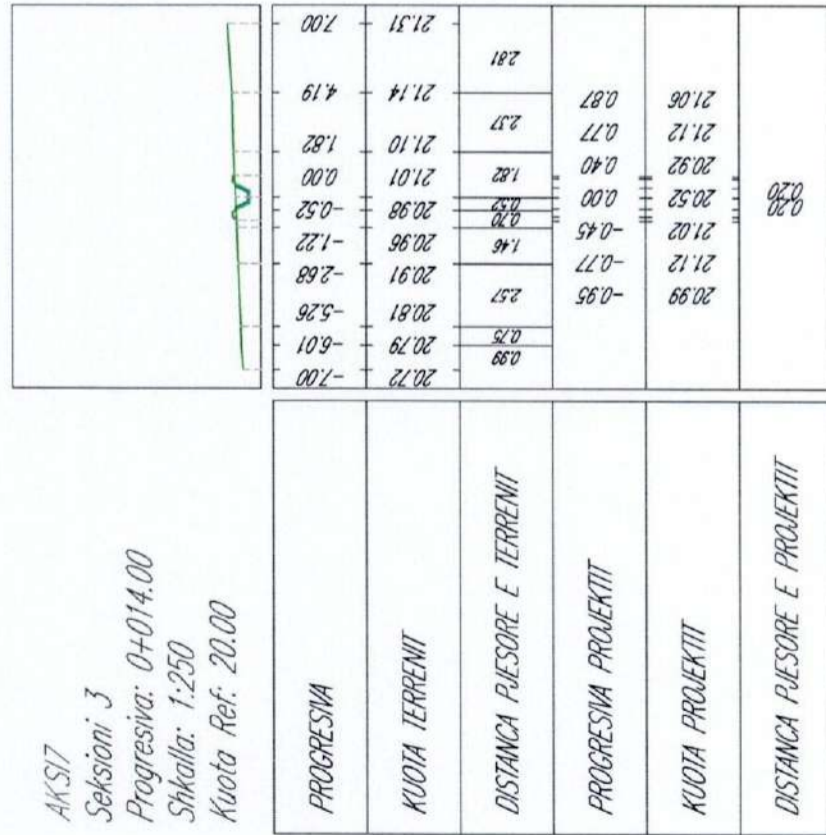
AKS17

Seksioni 3

Progresiva: 0+014.00

Shkalla: 1:250

Kuota Ref: 20.00



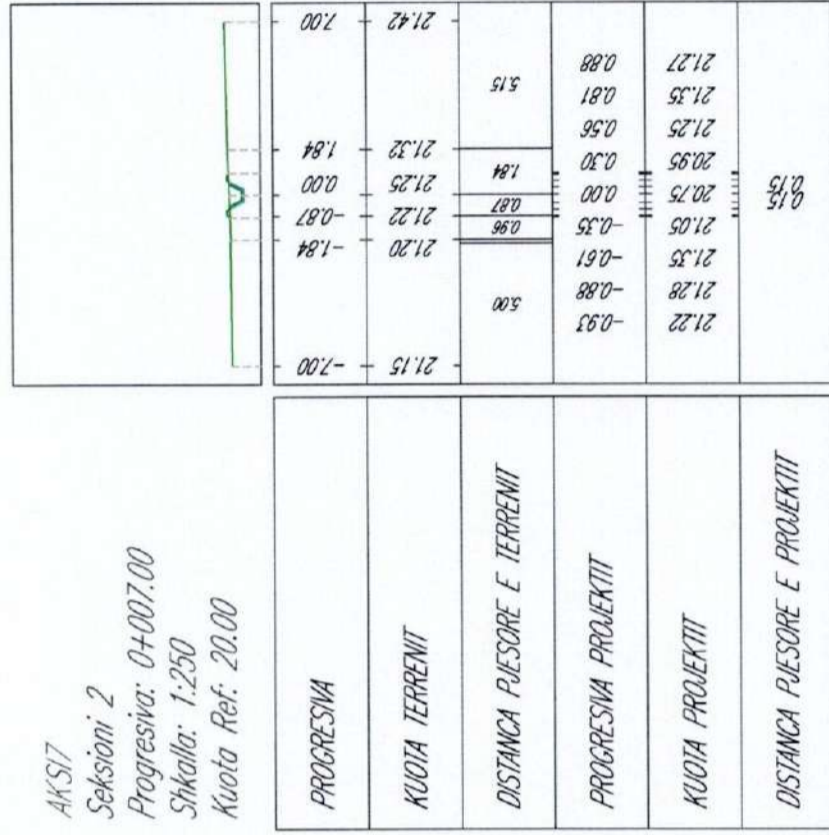
AKS17

Seksioni 2

Progresiva: 0+007.00

Shkalla: 1:250

Kuota Ref: 20.00



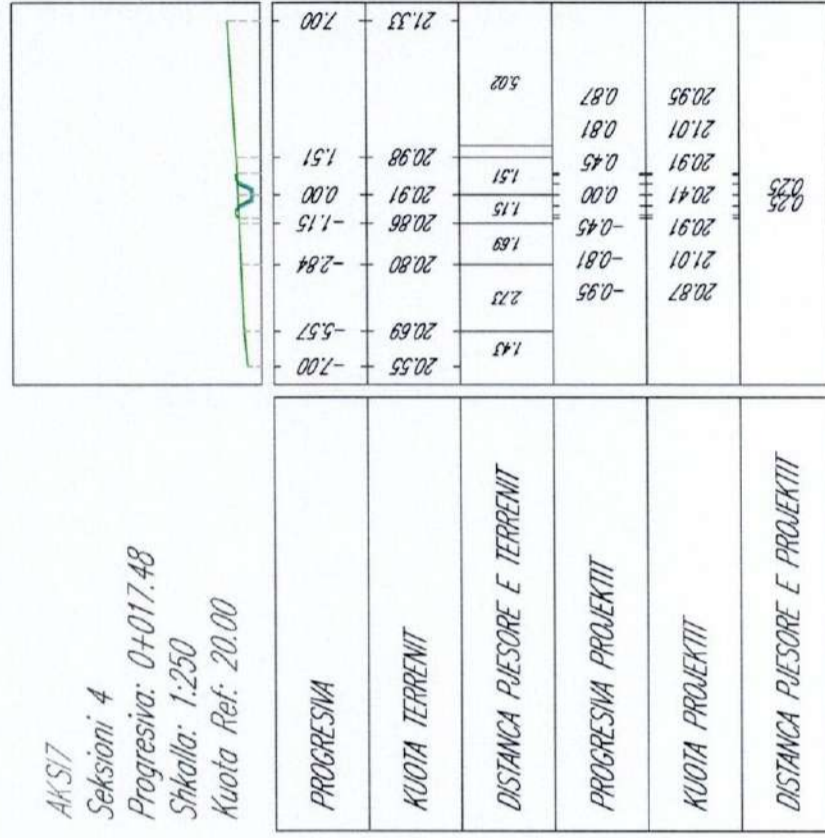
AKS17

Seksioni 4

Progresiva: 0+017.48

Shkalla: 1:250

Kuota Ref: 20.00



Porositës:

BASHKIA DIVJAKE



Titulli i Projektit

"NDERHYRJE EMERGENTE NGA EROZIONI DHE SISTEMIM I UJRAVE NE FSHATIN GRABIAN"

Faza

PROJEKT ZBATIMI

Vula

Autor "NOVATECH STUDIO" SHPK



Grupi projektimit:

ING. NDERTIMI MIMCIZA TOMICO  
 ARKITEKT GERTA NOVA  
 ING. HIDROTEKNIK KLODIPER RDOJ  
 ING. GJEOLOGJIK ALBISNELA BASHDARI  
 ING. MEKANIK SHKURTENI DONDU  
 ING. ELEKTRIK SHKURTENI DONDU  
 ING. NDERTIMI SHKURTENI DONDU  
 ING. NDERTIMI SHKURTENI DONDU

Vula

Kapitulli

PROJEKTI ARKITEKTONIK

Titulli i Vizatimit

PROFIL TERHORE

Realizuar GUSHT 2024 Shkalla 1:250

Emërtimi i Fletës

A 1 - 48

---

# RAPORTI TEKNIK

**OBJEKTI: NDERHYRJE EMERGJENTE NGA EROZIONI DHE  
SISTEMIMI I UJERAVE NE FSHATIN GRABJAN**



## 1 Hyrje

Grabiani ndodhet në Ultësirën Perëndimore të Shqipërisë, me koordinata gjeografike  $40^{\circ},57' N, 19^{\circ},34 E$ , me sipërfaqe  $36 km^2$ . Shtrihet në perëndim të ish kënetës së Tërbufit, rrëzë kodrave, të cilat e ndajnë me Divjakën. Ndodhet në lartësinë  $4m$  mbi nivelin e detit. Kufizohet : në Veri me fshatin Dushk Ramadan (Bashkia Divjakë), në Jug me fshatin Spolatë (Komuna Gradishtë), në Lindje me fshatin Plug (Komuna Golem) dhe në Perëndim me fshatin Kryekuq (Komuna Remas). Ka shtrirje veri-jug  $1,2 km$  dhe lindje-perëndim  $0,6 km$ .

Ne lidhje me objektin : "NDERHYRJE EMERGJENTE NGA EROZIONI DHE SISTEMIMI I UJERAVE NE FSHATIN GRABJAN.



Fig 1. Paraqitja e Vendodhjes se objektit.

Nese do te bënim nje paraqitje te kordintave gjeografiket te vendodhjes se objektit ai do te kishim:

$X=464892.4257$

$Y=4535363.467$



## 2.Gjendja egzistuese

Kjo zone paraqitet shume problematike per sa l perket grumbullimit te ujrave qe mblidhen per shkaqe te ndryshme natyrore. Kjo problematike ka qen nje faktor kryesor per erozionin ne kete fshat. Erozioni i tokës shkakton për çdo vit humbje kolosale jo vetëm toke por edhe lëndësh ushqyese, duke degraduar kështu tokat e fshatit. Është vlerësuar se vetëm nga humbja e lëndëve ushqyese të tokës prej shpëlarjes nga erozioni, humbjet llogariten te medha. Nëse do ti shtojmë kësaj edhe dëmin e shkakuar nga rrëshqitjet e tokës, dëmtimin e veprave të infrastrukturës, qendrave të banuara etj. dëmi është shumë herë më i madh.

## 3.Skema



Fig.3 Skema e sistemimit te ujrave

Ne fig. 2 tregohet skema e sistemimit te ujrave me kanale dhe tuba:

-Vijezimet e zeze –Ato janë te përbëra nga kanale me permase te demonstruara me poshtë ne prerjet terthore tip te kanaleve.

-Vijezimet blu = tregojnë tubat e vendosur me permase  $D=1000\text{mm}$ .

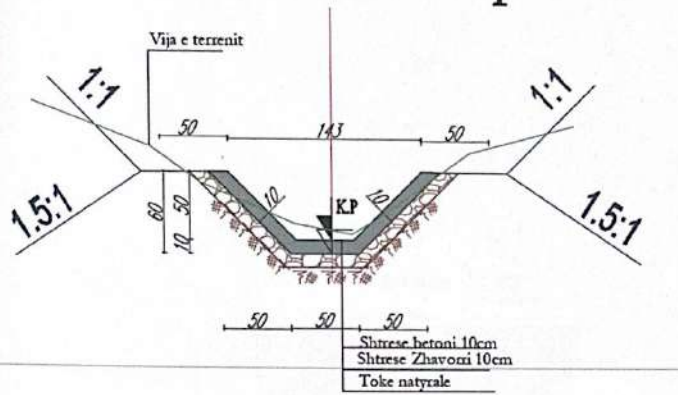
Gjithashtu duhet te theksojmë se përgjatë rrjetit sekondar do te kemi dhe rregullim te seksionit tërthor te rrugicave duke bere nje mbushje prej 30cm m cakell.



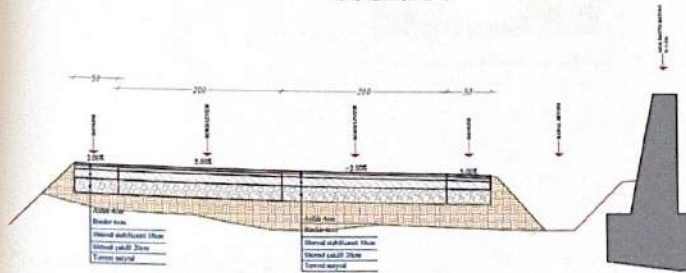
**Seksionet terthore tip:**

Seksioni tërthor tip

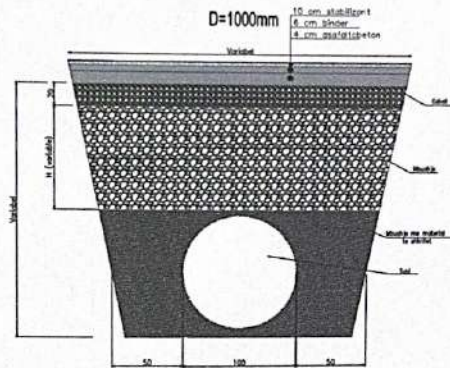
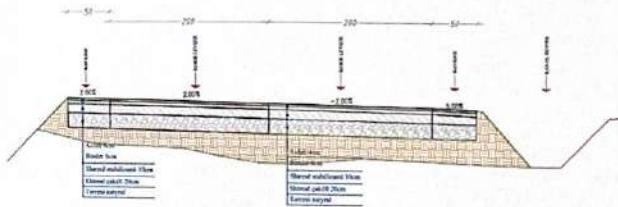
# Profili terthore tip



PROFIL TERTHOR TIP 1



PROFIL TERBORI TIP 2



“Novatech Studio” shpk  
 Ing. Emil Nova

