

PROJEKT PER MEREMETIM LERE BETONI NË KULLOTË

Emri i objektit: "Lere e Halilit"

Bashkia: Gjirokastër

Ekonomija Kullimore: Picar.

Parcela Nr : 18

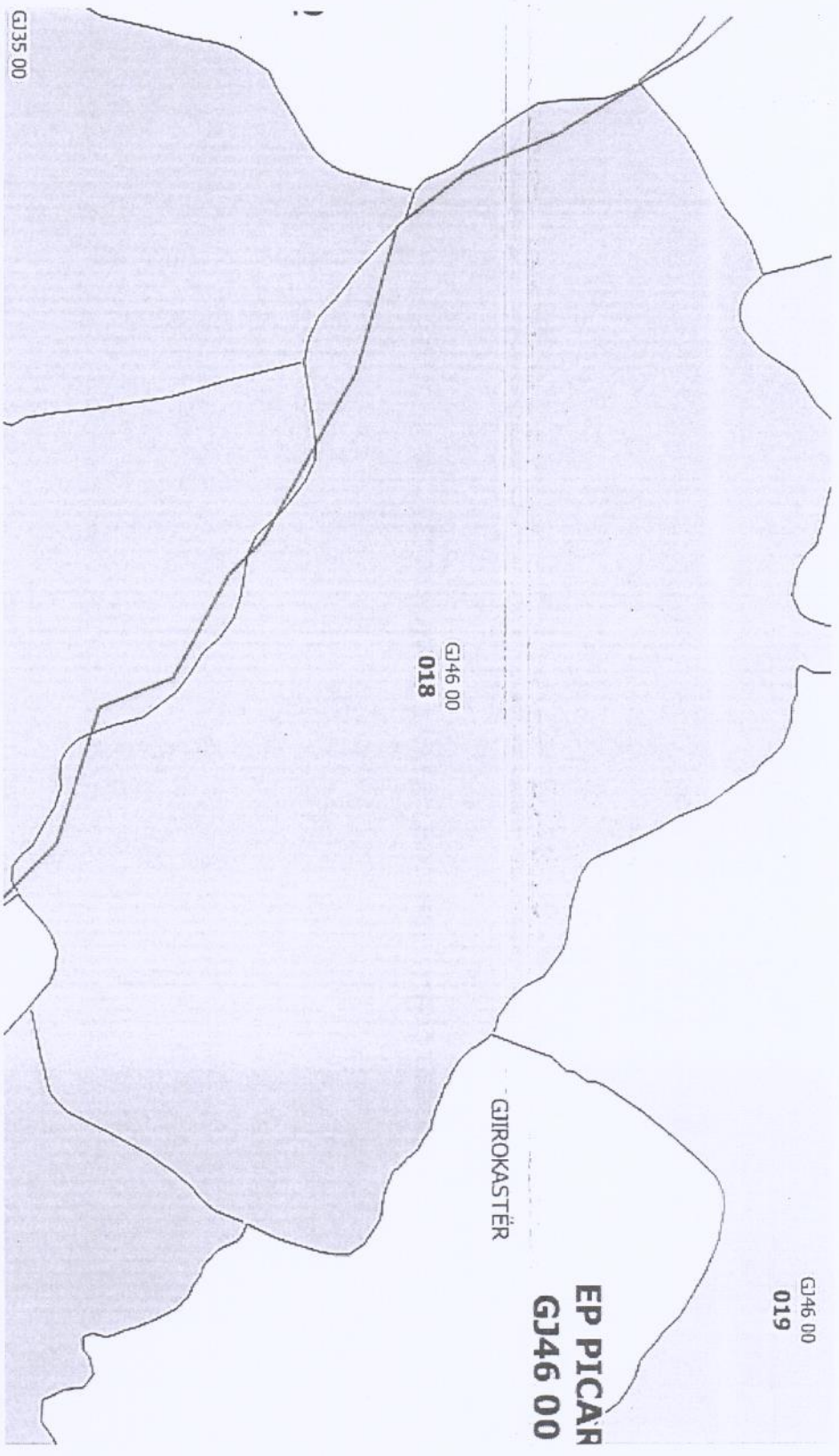
Fshati : Picar

I. QELLIMI I NDERTIMIT DHE KARAKTERISTIKAT STACIONALE

1. Qellimi i meremetimit	Qellimi i riparimit te leres ne fshatin Picar eshte qe te kthehet ne normalitet me kapacitet te plote , dhe te siguroje uje te pishem per blektorine e fshatit qe kullote ne kete zone
2. Pozicioni objektit	Ne Veri-Perndim te fshatit Picar
3. Perdorimi i deritanishem	Per uje te pishem per blektorine
4. Klima	Zona mesdhetare malore, nenzona mesdhetare para malore qendrore
5. Toka	E hinjte kafe, mesatarisht e thelle
6. Orografia	Shpat mali
7. Kundrejtimi	Veri Perëndim
8. Pjerresia	50%
9. Lartesia mbi det	1100 m
10. Veshja bimore	Bimesia barishtore kryesisht graminace dhe neper siperfaqe gjenden ferra, dellenja bezga etj.
11. Konkluzione	Te riparohet lere me beton sipas kushteve teknike te percaktuare ne preventivin perkates qe te siguroje ujin e pishem per blektorin .

II. ZBATIMI I PUNIMEVE

Historiku i punimeve te kryera	Nuk jane kryere punime per rikonstrukcion e kesaj lere
Teknika e ndertimit	Riparimi i leres se Lera e Halilit do te vihete ne funksion te plote duke bere pastrimin e dherave dhe gurve te grumbulluar ne vite e qe jane ne masen mbi 25 % te volumit te saj . Do te germohet e do te hiqet i gjithe dheu i ngumbulluar ne vite duke e çuar ne parametrat e nevojshem sipas skices. Hidroizolim dy shtresa me bitum 4-6 kg/m ² . Meremetimi i murit rrethur te leres do te behet me mur guri te lidhur me breze . Muri rrethuse do te kete edhe nje breze betoni.ne pjesen Veri lindore te leres do te behen dy kanale te thjeshte per drejtimin e ujrave ne te dy krahte ne menyre qe te mose lejoje dherat te depertojne ne lere .
Ndikimi ndaj mjedisit	Vleresimi i pasojave negative te nderhyrjeve ndaj nga sa me siper identifikohet dhe me pasoja pozitive te zhvillimit duke siguruar uje te pijshem per blektorin, por edhe per faunen qe rritet ne kete zone.



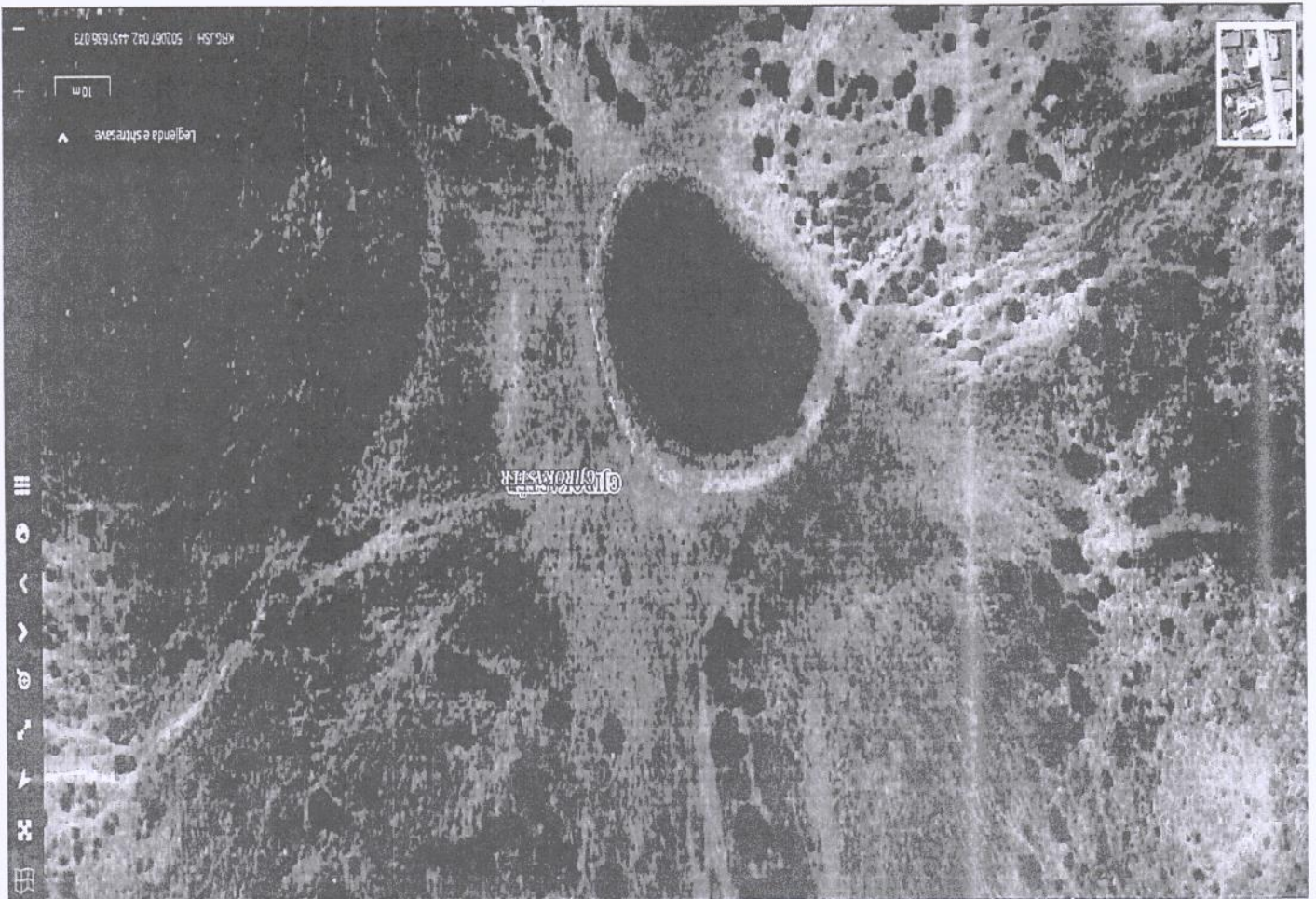
GJ35 00

GJ46 00
018

GJ46 00
019

EP PICAR
GJ46 00

GIROKASTËR



PROJEKT PER MEREMETIM LERE BETONI NË KULLOTË

Emri i objektit : "Gropa e Zhulit"

Bashkia: Gjirokastër

Ekonomija Kullosore: Ceko.

Parcela Nr : 85b

Fshati : Fushe Bardhe

I. QELLIMI I NDERTIMIT DHE KARAKTERISTIKAT STACIONALE	
1. Qellimi i meremetimit	Qellimi i riparimit te leres ne fshatin Fushe Bardhe eshte qe te kthehet ne normalitet me kapacitet te plote , dhe te siguroje uje te pishem per blektorine e fshatit ce kullote ne kete zone
2. Pozicioni objektit	Ne Jug-Lindje te fshatit Fushe Bardhe
3. Perdorimi i deritanishem	Per uje te pishem per blektorine
4. Klima	Zona mesdhetare malore, nenzora mesdhetare para malore qendrore
5. Toka	E hinjte kafe, mesatarisht e thelle
6. Orografia	Shpat mali
7. Kundrejtimi	Jug-Lindje
8. Pjerresia	50%
9. Lartesia mbi det	800 m
10. Veshja bimore	Bimesia barishtore kryesisht graminace dhe neper siperfaqe gjenden ferra, dellenja bezga etj.
11. Konkluzione	Te riparohet lere me beton sipas kushteve teknike te percaktuare ne preventivin perkates qe te siguroje ujin e pishem per blektorin .

II. ZBATIMI I PUNIMEVE

Historiku i punimeve te kryera	Nuk jane kryere punime per rikonstrukcion e kesaj lere
Teknika e ndertimit	Riparimi i leres se Gropes se Zhulit do te vijet ne funksion te plote duke bere pastrimin e dherave dhe gurve te grumbulluar ne vite e qe jane ne masen mbi 40 % te volumit te saj . Do te germetohet e do te hiqet i gjithe dheu i ngumbulluar ne vite duke e çuar ne parametrat e nevojshem sipas skices. Hidroizolim dy shtresa me bitum 4-6 kg/m ² . Meremetimi i murit rrethur te leres do te behet me mur guri te lidhur me breze . Muri rrethuse do te kete edhe nje breze betoni.ne pjesen Veri lindore te leres do te behen dy kanale te thjeshte per drejtimin e ujrave ne te dy krahte ne menyre qe te mose lejoje dherat te depertojne ne lere .
Ndikimi ndaj mjedisit	Vleresimi i pasojave negative te nderhyrjeve ndaj nga sa me siper identifikohet dhe me pasoja pozitive te zhvillimit duke siguruar uje te pijshem per blektorin, por edhe per faunen ce rritet ne kete zone.

PROJEKT PER MEREMETIM LERE BETONI NË KULLOTË

Emri i objektit : "Përroi i vërës"

Bashkia: Gjirokastër

Ekonomija Kullosore: Picar.

Parcela Nr : 16

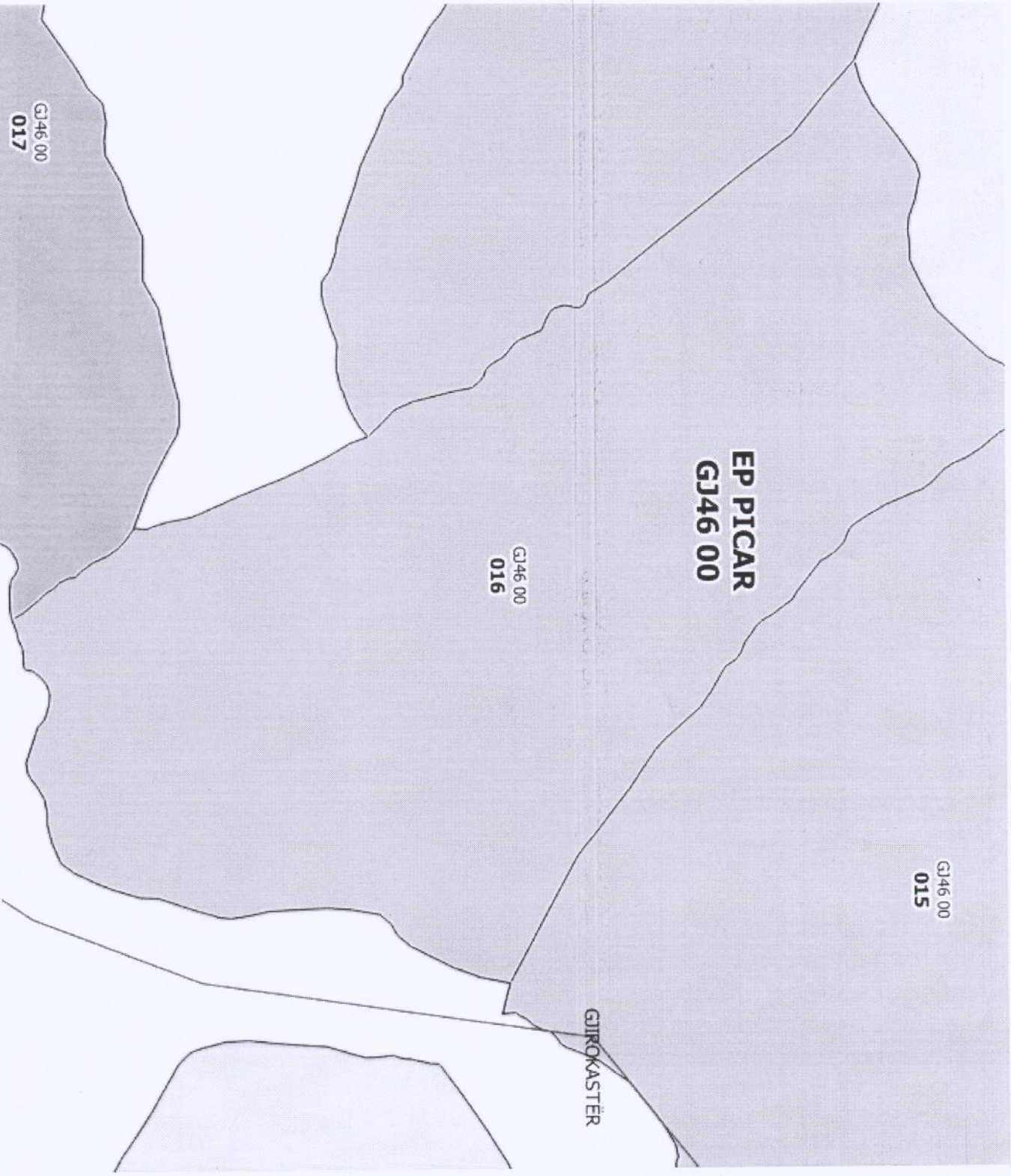
Fshati : Kolonjë

I. QELLIMI I NDERTIMIT DHE KARAKTERISTIKAT STACIONALE	
1. Qellimi i meremetimit	Qellimi i riparimit te leres ne fshatin Kolonje eshte qe te kthehet ne normalitet me kapacitet te plote , dhe te siguroje uje te pishem per blektorine e fshatit qe kullote ne kete zone
2. Pozicioni objektit	Ne Veri-Perndim te fshatit Kolonjë
3. Perdorimi i deritanishem	Per uje te pishem per blektorine
4. Klima	Zona mesdhetare malore, nenzona mesdhetare para malore qendrore
5. Toka	E hinjte kafe, mesatarisht e thelle
6. Orografia	Shpat mali
7. Kundrejtimi	Veri Perëndim
8. Pjerresia	50%
9. Lartesia mbi det	1100 m
10. Veshja bimore	Bimesia barishtore kryesisht graminace dhe neper siperfaqe gjenden ferra, dellenja bezga etj.
11. Konkluzione	Te riparohet lere me beton sipas kushteve teknike te percaktuare ne preventivin perkates qe te siguroje ujin e pishem per blektorin .

II. ZBATIMI I PUNIMEVE

Historiku i punimeve te kryera	Nuk jane kryere punime per rikonstrukcion e kesaj lere
Teknika e ndertimit	Riparimi i leres se Përroi i vërës do te vihete ne funksion te plote duke bere pastrimin e dherave dhe gurve te grumbulluar ne vite e qe jane ne masen mbi 25 % te volumit te saj . Do te germohej e do te hiqet i gjithe dheu i ngumbulluar ne vite duke e çuar ne parametrat e nevojshem sipas skices. Hidroizolim dy shtresa me bitum 4-6 kg/m ² . Meremetimi i murit rrethur te leres do te behet me mur guri te lidhur me breze . Muri rrethuse do te kete edhe nje breze betoni.ne pjesen Veri lindore te leres do te behen dy kanale te thjeshte per drejtimin e ujrave ne te dy krahte ne menyre qe te mose lejoje dherat te depertojne ne lere .
Ndikimi ndaj mjedisit	Vleresimi i pasojave negative te nderhyrjeve ndaj nga sa me siper identifikohet dhe me pasoja pozitive te zhvillimit duke siguruar uje te pijshem per blektorin, por edhe per faunen qe rritet ne kete zone.





PROJEKT PER MEREMETIM LERE BETONI NË KULLOTË

Emri i objektit : **"Maja e Pusit"**

Bashkia: **Gjirokastër**

Ekonomija Kullosore: **Picar.**

Parcela Nr : **7**

Fshati : **Golem**

I. QELLIMI I NDERTIMIT DHE KARAKTERISTIKAT STACIONALE

1. Qellimi i meremetimit	Qellimi i riparimit te leres ne fshatin Golem eshte qe te kthehet ne normalitet me kapacitet te plote , dhe te siguroje uje te pishem per blektorine e fshatit qe kullote ne kete zone
2. Pozicioni objektit	Ne Jug-Lindje te fshatit Golem
3. Perdorimi i deritanisem	Per uje te pishem per blektorine
4. Klima	Zona mesdhetare malore, nenzona mesdhetare para malore qendrore
5. Toka	E hinjte kafe, mesatarisht e thelle
6. Orografia	Shpat mali
7. Kundrejtimi	Jug-Lindje
8. Pjerresia	50%
9. Lartesia mbi det	1050 m
10. Veshja bimore	Bimesia barishtore kryesisht graminace dhe neper siperfaqe gjenden ferra, dellenja bezga etj.
11. Konkluzione	Te riparohet lere me beton sipas kushteve teknike te percaktuare ne preventivin perkates qe te siguroje ujin e pishem per blektorin .

II. ZBATIMI I PUNIMEVE

Historiku i punimeve te kryera	Nuk jane kryere punime per rikonstrukcion e kesaj lere
Teknika e ndertimit	Riparimi i leres se Maja e pusit do te vihete ne funksion te plote duke bere pastrimin e dherave dhe gurve te grumbulluar ne vite e qe jane ne masen mbi 40 % te volumit te saj . Do te germohet e do te hiqet i gjithe dheu i ngumbulluar ne vite duke e cuar ne parametrat e nevojshem sipas skices. Hidroizolim dy shtresa me bitum 4-6 kg/m ² . Meremetimi i murit rrethur te leres do te behet me mur guri te lidhur me breze . Muri rrethuse do te kete edhe nje breze betoni. ne pjesen Veri lindore te leres do te behen dy kanale te thjeshte per drejtimin e ujrave ne te dy krahte ne menyre qe te mose lejoje dherat te depertojne ne lere .
Ndikimi ndaj mjedisit	Vleresimi i pasojave negative te nderhyrjeve ndaj nga sa me siper identifikohet dhe me pasoja pozitive te zhvillimit duke siguruar uje te pijshem per blektorin, por edhe per faunen qe rritet ne kete zone.

