

# 07.DETAJE TE PËRGGJITHSHME

## PËRSHKRIM:

Bloku i rrugëve në studim ndodhen në dy zona të ndryshme:  
1-Bloku i rrugëve (Blok 1) ndodhet në Njësinë Administrative Nr.11, me një gjatësi afërsisht 1.5km, ku kërkohet rehabilitimi total i rrugëve të aksesit me të gjithë elementët e vetë rrugorë.

2- Bloku 2 përfshin rrugën kryesore në fshatin Dritas, dhe dy rrugë të tjera, me një gjatësi afërsisht 1.8km dhe gjerësi 4m. Në gjithë gjatësinë e tyre ka dëmtime dhe cedime të paketave të shtresave rrugore. Shihet nevoja e menjëherëshme e ndërhyrjes si e vetmja rrugë aksesi në banesa.

Projekti ka për qëllim rehabilitimin e rrugëve në total me qëllim përmirësimin e jetesës për banorët e kësaj zone.



REPUBLIKA E SHQIPËRISË

Porositës:



BASHKIA TIRANË

Sheshi Skënderbeu, Nr.2, Kod postor 1001, Tiranë

Projektues:



Dekliada

"INSTITUTI DEKLIADA ALB" sh.p.k

Rruga "Urdina e Lirë", P.I. Teleno projekt, K1, 10, Ap. X, Tel:+355472078555, dekliaadalb@ipk@gmail.com, Tiranë

Titulli i projektit:

**STUDIM-PROJEKTIM OBJEKTI:  
"REHABILITIMI I INFRASTRUKTURËS  
RRUGORE NË NJËSINË ADMINISTRATIVE  
NR.11 + ZALL-HERR"**

Emërtimi i vizatimit:

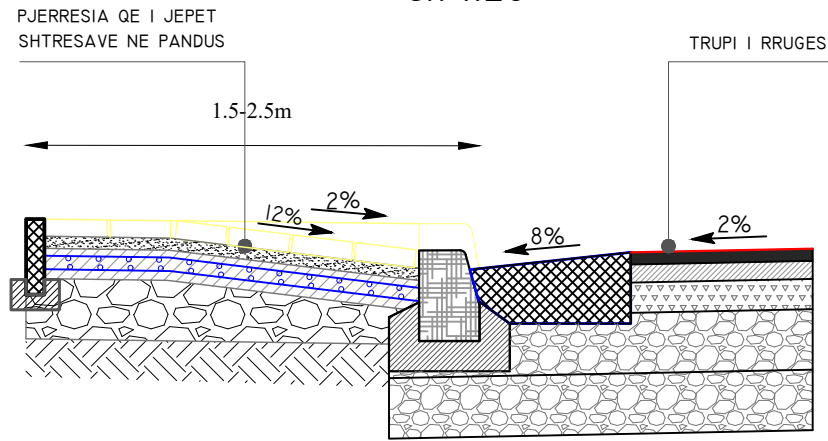
Përshkrimi i Fazës: PROJEKT ZBATIMI

Shkalla: Data: 2024

Nr. Licencë: N. 5670/9 Nr. Fletë: 7\_0

© KY VIZATIM ËSHTË PËRQËNË E "INSTITUTIT DEKLIADA-ALB" SH.P.K. EKPJ.M. SHUMFISHMI JOSE SHËRNDARJA NDERMJET TË TRETËVE TË KËTUJ DOKUMENTI JOSE TË CDQO PËJË TË TUJ PA LEJEN E MËPARDHURË ME SHKRIM TË "INSTITUTIT DEKLIADA-ALB" SH.P.K. ËSHTË E NDALUAR.

**DETAJI I PANDUSIT**  
SH 1:25



**ARMIMI I SHITRESSES SE BETONIT TEK TROTUARET DHE PANDUSET**  
SH 1:25

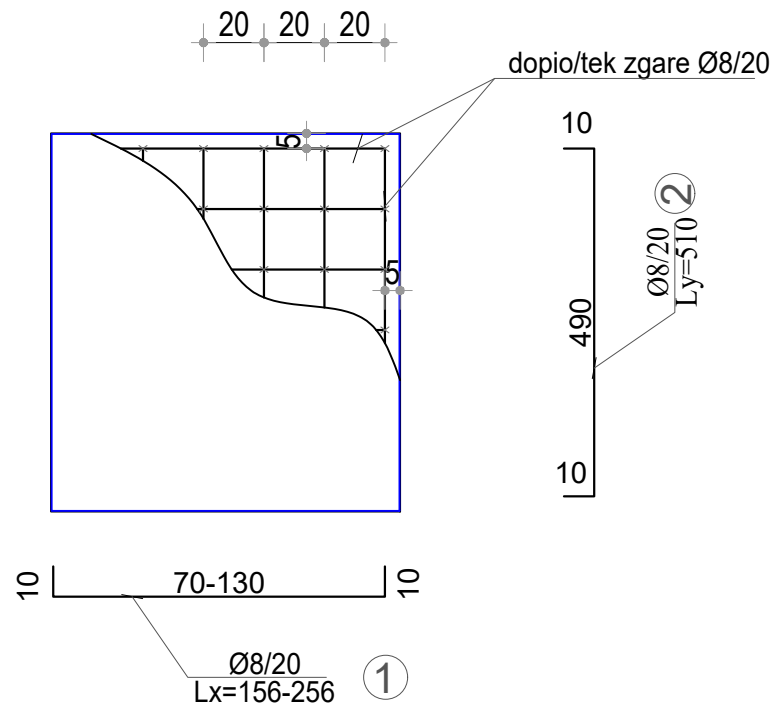
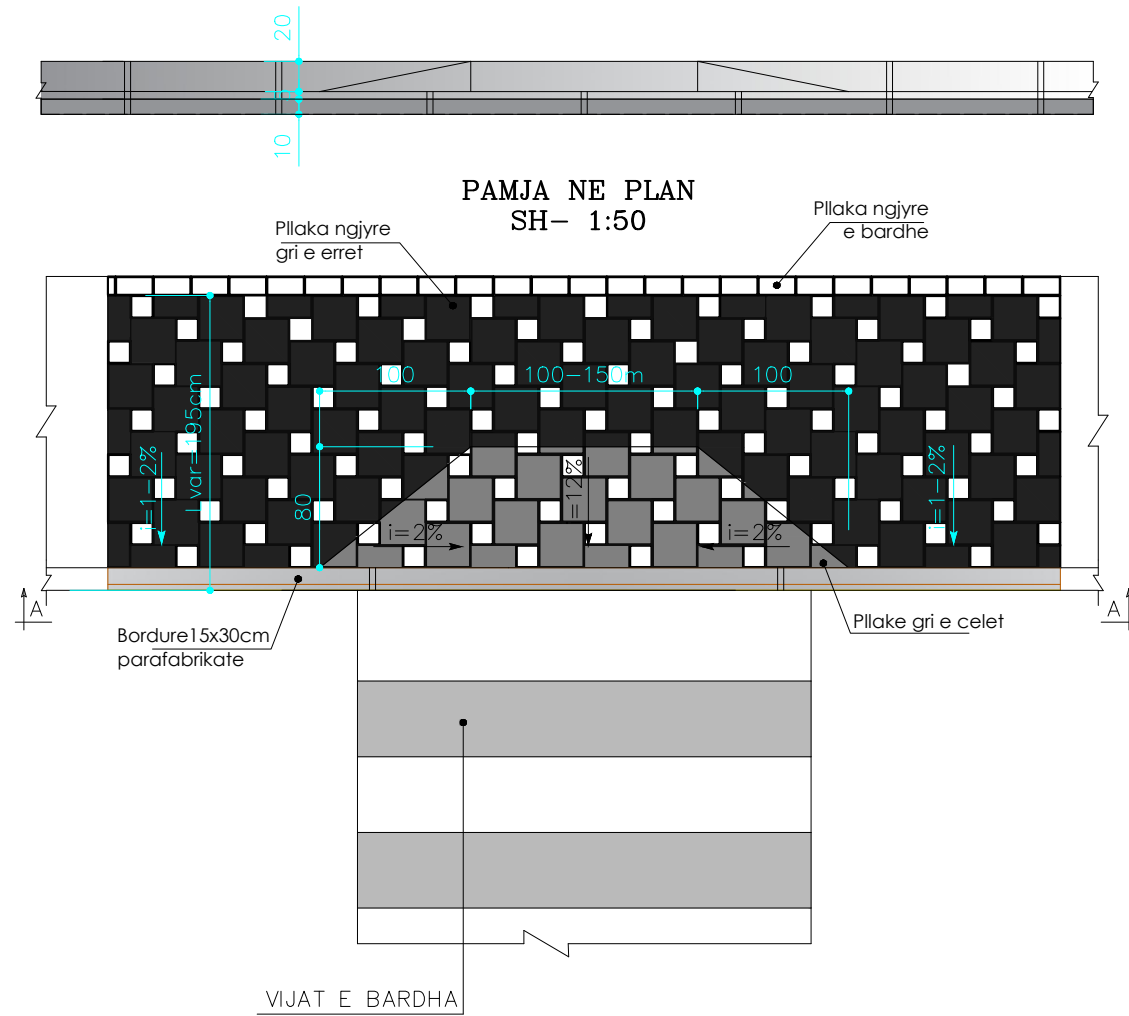


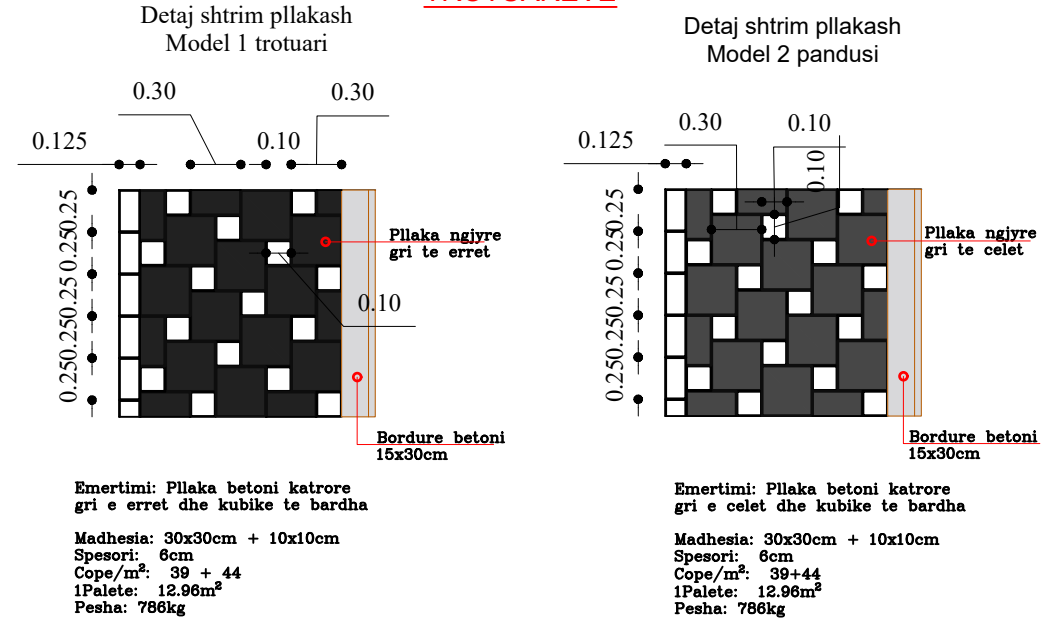
TABELA E HEKURIT/PER ZGARE TEKE						
TOTALI ARMIMI PER TROTUARIN (ml)						
Pozicioni	Sasia (cope)	Ø (mm)	L (cm)	Gjatesia Totale(m)	Pesha specifike (kg/ml)	Pesha (kg)
1	5	8	100	5.00	0.395	1.98
2	5	8	100	5.00	0.395	1.98
<b>TOTALI(kg)</b>						<b>3.95</b>

TABELA E HEKURIT/PER ZGARE DOPIO						
TOTAL ARMIMI PER PANDUSET (ml)						
Pozicioni	Sasia (cope)	Ø (mm)	L (cm)	Gjatesia Totale(m)	Pesha specifike (kg/ml)	Pesha (kg)
1	10	8	100	10.00	0.395	3.95
2	10	8	100	10.00	0.395	3.95
<b>TOTALI(kg)</b>						<b>7.90</b>

**DETAJI I PANDUSIT TE TROTUARIT**  
PRERJA A-A  
SH- 1:50



**TEKSTURA E PLLAKAVE TE TROTUAREVE**



Emertimi: Pllaka betoni katrore gri e erret dhe kubike te bardha  
Madhesia: 30x30cm + 10x10cm  
Spesori: 6cm  
Cope/m<sup>2</sup>: 39 + 44  
1Paleta: 12.96m<sup>2</sup>  
Pesha: 786kg

Emertimi: Pllaka betoni katrore gri e celet dhe kubike te bardha  
Madhesia: 30x30cm + 10x10cm  
Spesori: 6cm  
Cope/m<sup>2</sup>: 39+44  
1Paleta: 12.96m<sup>2</sup>  
Pesha: 786kg



Emertimi: Pllake anesore ngjyre e bardhe  
Madhesia: 12.5x25cm  
Cope/m<sup>2</sup>: 32  
1paleta: 14m<sup>2</sup>  
Pesha: 1882kg



**PËRSHKRIM:**

Bloku i rugëve në studim ndodhen në dy zona të ndryshme:  
1-Bloku i rugëve (Bloku 1) ndodhet në Njësinë Administrative Nr.11, me një gjatësi afërsisht 1.5km, ku kërkohet rehabilitimi total i rugëve të aksesit me të gjithë elementët e vetë rugorë.  
2- Bloku 2 përfshin rugën kryesore në fshatin Dritas, dhe dy rugë të tjera, me një gjatësi afërsisht 1.8km dhe gjerësi 4m. Në gjithë gjatësinë e tyre ka dëmtime dhe cedime të paketave të shtresave rugore. Shihet nevoja e menjëherëshme e ndërhyrjes si e vetmja rugë aksesi në banesa.  
Projekti ka për qëllim rehabilitimin e rugëve në total me qëllim përmirësimin e jetesës për banorët e kësaj zone.

REPUBLIKA E SHQIPËRISË

Porositës:  
BASHKIA TIRANË  
Shërb. Shërbimeve, Nd. 2, Kod postar 1001, Tiranë

Projektues:  
Dekliada  
"INSTITUTI DEKLIADA ALB" sh.p.k  
Rruga "Urdhëra e Urdh" P.9, Teleno projekt, K1, 10, Ap. 9, Tel:+355472078555, dekliaad@dekliada.al@gmail.com, Tiranë

Titulli i projektit:  
**STUDIM-PROJEKTIM OBJEKTI:**  
**"REHABILITIMI I INFRASTRUKTURËS**  
**RRUGORE NË NJËSINË ADMINISTRATIVE**  
**NR.11 + ZALL-HERR"**

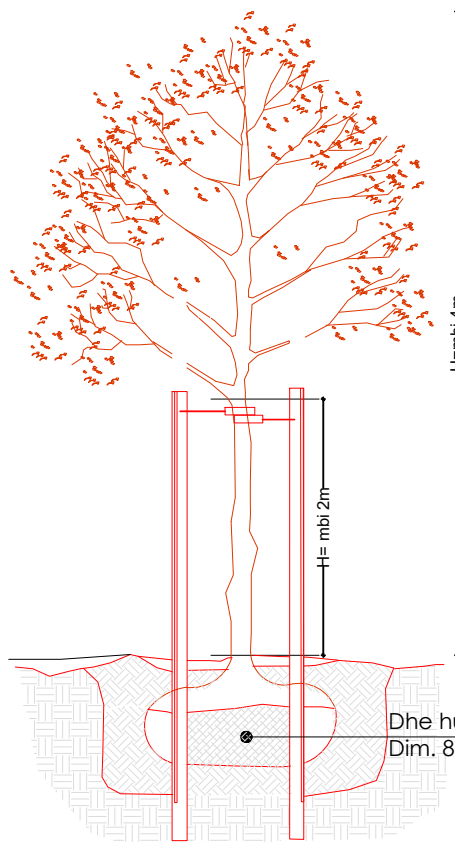
Emërtimi i vizatimit: DETAJE KONSTRUKTIVE

Përshkrimi i Fazës: PROJEKT ZBATIMI

Shkalla: Data: 2024

Nr. Licencë: N. 5670/9 Nr. Fletë: 7\_1

© KY VIZATIM ËSHË PRONË E "INSTITUTIT DEKLIADA-ALB" SH.P.K. KOPJIMI, SHUMFISHIMI OSE SHPËRNDARJA NDRËMJET TË TRETËVE TË KËTUJ DOKUMENTI JOSE TË CDOP FJESË TË TËJ PA LEJEN E MËPËRSHMË ME SHKURIM TË "INSTITUTIT DEKLIADA-ALB" SH.P.K. ËSHË E NDALUAR.



### PEME DEKORATIVE SPECIFIKIME DENTROLOGJIKE

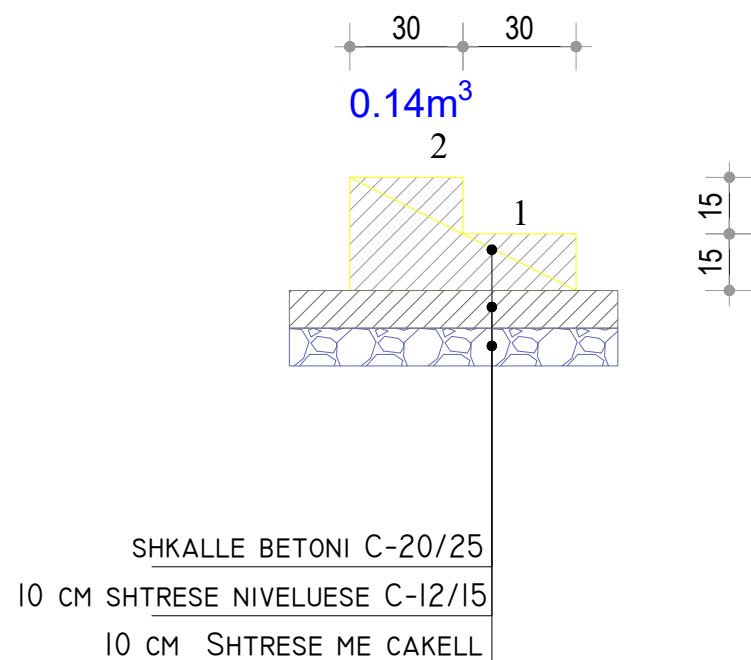
1. Pemët do të mbillen për të plotësuar hapësirat e gjelberta të parashikuara në projekt, gjithashtu për të kufizuar rrugën nga trotuari.
2. Shkrifërohen 10 cm e fundit të gropës (baza)
3. Mbushet 2/3 e gropës me dhe të pastër (vegjetal) i përzier me pleh organik (formë konike) pastaj vendoset pema.
4. Pëmës i hiqet materiali i mbështjellë.
5. Mbushet pjesa tjetër e gropës me dhe të pastër (vegjetal apo i përzier me pak pleh organik vendosen dy shkopinj mbështetës nga 3.5m dhe ngjshet dheu.
6. Prerja (krasitja) e degëve të thata apo të dëmtuara gjatë transportit. Krasiten degëzimet e jashtme deri në formimin e kurorës
7. Lidhen shkopinjtë me tel jo elastik që fiksohen tek pema me fashetë plastike (gome)

Dhe humusor perreth pemes  
Dim. 80x80x80cm

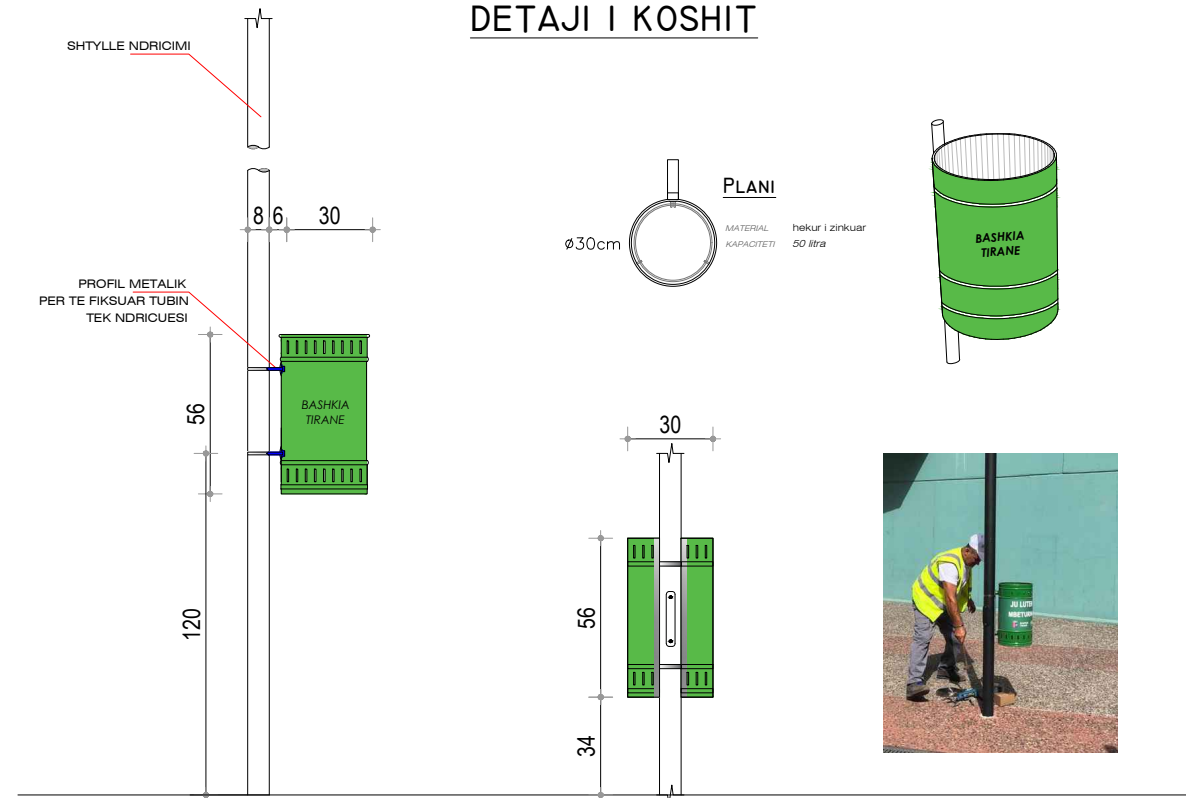
#### Shënim :

1. Distancat e pemës janë çdo 3-6 metra kur janë të vendosura anës rrugës dhe në cep të trotuarit. Në rast kur janë në shesh/hapësirë rekreative të vendoset sipas planit.
2. Pema që do të mbillet do të jetë e llojit Bli/Kumbull/Mimoza me lartësi minimumi 4m.
3. Për çdo pemë ekzistuese të shihet gjatë zbatimit mundësia e ruajtjes (në rast se nuk prish planin e ri). Në një rast të tillë, të punohet dhe hapësira perreth.

### DETAJ I SHKALLEVE



### DETAJI I KOSHIT



### DETAJI I RAMPES HYRESE NE OBJEKT SH- 1:30

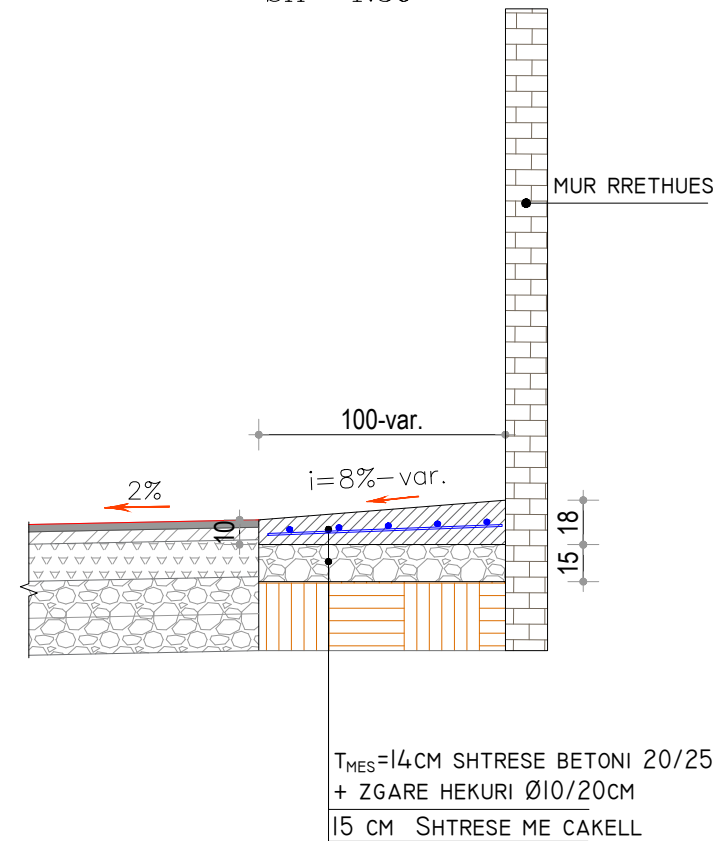


TABELA E HEKURIT/PER ZGARE TEKE						
TOTALI ARMIMI PER RAMPEN (ml)						
Pozicioni	Sasia (cope)	Ø (mm)	L (cm)	Gjatesia Totale(m)	Pesha specifike (kg/ml)	Pesha (kg)
1	5	10	100	5.00	0.617	3.09
2	5	10	100	5.00	0.617	3.09
					TOTALI(kg)	6.17
					TOTALI BETON (m3/ml)	0.14

SHENIM TEKNIK: Pjerresia e rampes të jepet sipas rastit

#### PËRSHKRIM:

Bloku i rrugëve në studim ndodhen në dy zona të ndryshme:  
1-Bloku i rrugëve (Blokui 1) ndodhet në Njësinë Administrative Nr.11, me një gjatësi afërsisht 1.5km, ku kërkohet rehabilitimi total i rrugëve të aksesit me të gjithë elementët e vetë rrugorë.  
2- Bloku 2 përfshin rrugën kryesore në fshatin Dritas, dhe dy rrugë të tjera, me një gjatësi afërsisht 1.8km dhe gjerësi 4m. Në gjithë gjatësinë e tyre ka dëmtime dhe cedime të paketave të shtresave rrugore. Shihet nevojja e menjëherëshme e ndërhyrjes si e vetmja rrugë aksesi në banesa.  
Projekti ka për qëllim rehabilitimin e rrugëve në total me qëllim përmirësimin e jetesës për banorët e kësaj zone.

REPUBLIKA E SHQIPËRISË

Porositës:  
BASHKIA TIRANË  
Sheshi Skënderbeut, Nr.2, Kod postar 1001, Tiranë

Projektues:  
Dekliada  
"INSTITUTI DEKLIADA ALB" sh.p.k  
Rruga "Urdina e Lirë", P.f. Telno projekt: K1.10, Ap.9, Tel+355492078555, dekliaadalb@ipk@gmail.com, Tirane

Titulli i projektit:  
STUDIM-PROJEKTIM OBJEKTI:  
"REHABILITIMI I INFRASTRUKTURËS  
RRUGORE NË NJËSINË ADMINISTRATIVE  
NR.11 + ZALL-HERR"

Emërtimi i vizatimit: DETAJE KONSTRUKTIVE

Përshkrimi i Fazës: PROJEKT ZBATIMI

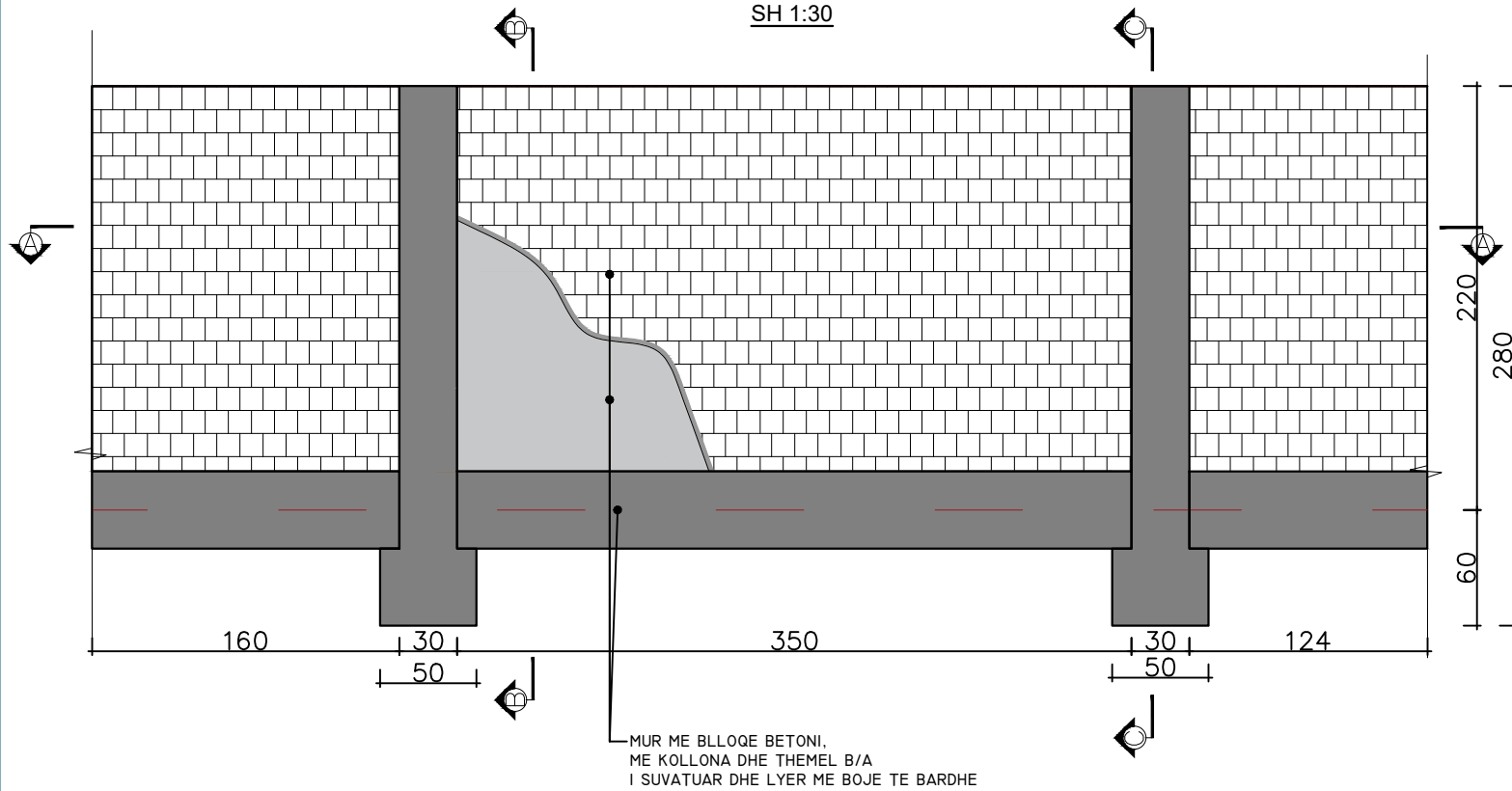
Shkalla: Data: 2024

Nr. Licencë: N. 5670/9 Nr. Fletë: 7\_2

© KY VIZATIM ËSHË PRONË E "INSTITUTIT DEKLIADA-ALB" SH.P.K. KOPJIMI, SHUMFISHIMI OSE SHPËRNDARJA NDRËMJET TË TRECËTËVE TË KËTUJ DOKUMENTI (OSE TË ÇDO PJESE TË TËJ) PA LEJEN E MËPASHKES ME SHKRIM TË "INSTITUTIT DEKLIADA-ALB" SH.P.K. ËSHË E NDALUAR.

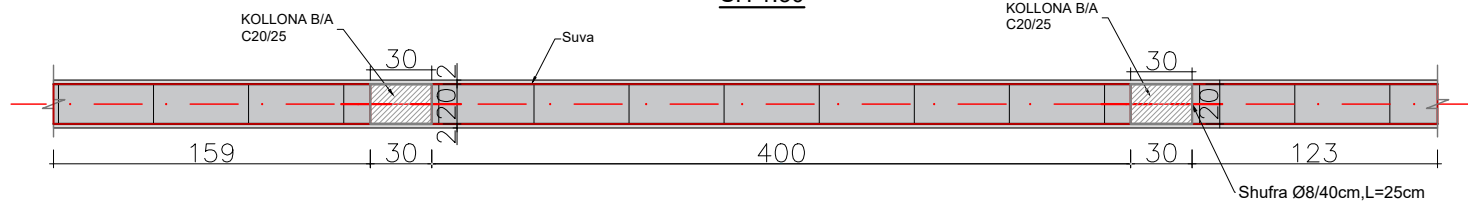
PAMJE E MURIT RRETHUES

SH 1:30



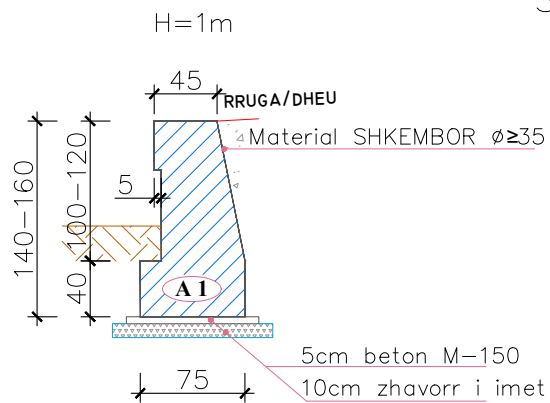
PLANI I MURIT RRETHUES - PRERJA A-A

SH 1:30



MUR MBAJTES TIPI A1 (H=1-1.2m)

SH 1:50

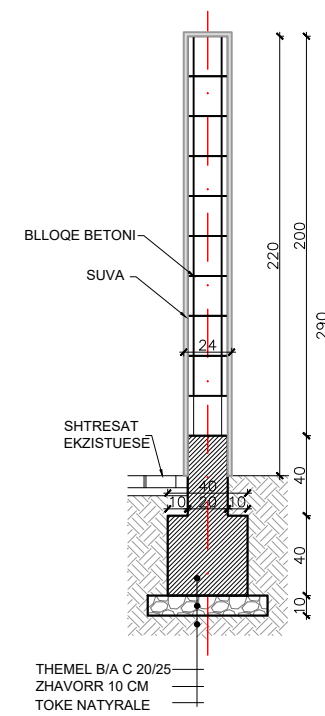


SHENIME:

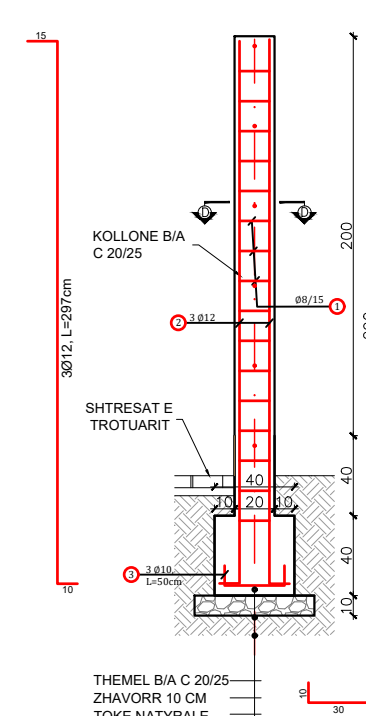
- Muret jane projektuar me beton M-300 pergatitur me cimento antisulfat.
- Mbushja mbrapa mureve duhet te behet me material me kend te ferkimit te brendshem  $\geq 35^\circ$ .
- Cepat e betonit qe jane te ekspozuar duhet te rumbullakosen me rreze  $r = 20\text{mm}$ .
- Ne rastet e bazamenteve prej dherash shtresa e betonit te varfer 5cm, vendoset mbi nje shtrese prej 10cm zhavorri te imet. Ne rastet e tabaneve shkembor e gjysem shkembor shtresa e zhavorrit nuk eshte e nevojshme.
- Te realizohen fuga 4-5 cm cdo 12-15 ml gjatesi muri.

NR	ELEMENTI	SIPERFAQJ A m <sup>2</sup>	SASIA Cope	GJATESIA (SPESORD) m	VOLUMI total m <sup>3</sup>
1	Beton i varfer	0.05	1	1	0.05
2	Beton M-300	0.82	1	1	0.92

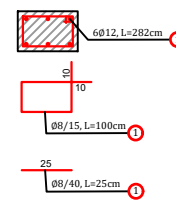
PRERJE B-B SH 1:30



PRERJE C-C SH 1:30

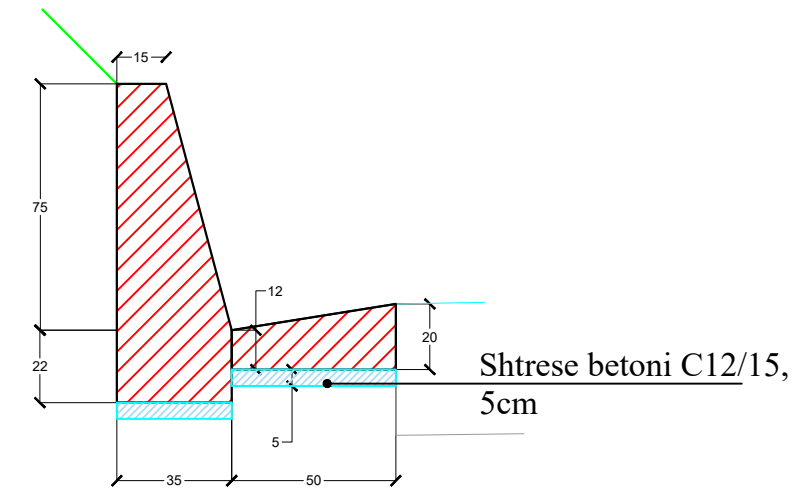


Prerja D-D Kollona Sh 1:30



POZICIONI	DIAMETRI $\Phi$ (mm)	GJATESI A L (cm)	Cope	GJATESIA Ltotal (m)	TOTALE			
					DIAMETRI I $\Phi$ (mm)	Litot (m)	Pesha/ml	Pesha (kg)
1	8	100	16	16.00	8	16.00	0.395	6.32
2	12	277	6	16.62	12	16.62	0.888	14.76
3	10	50	3	1.50	10	1.50	1.208	1.81
4	8	25	12	3.00	8	3.00	0.395	1.19
TOTALE (kg)								24.08

Kunete Betoni me bordure te larte 0.75m C20/25



PËRSHKRIM:

Bloku i rrugëve në studim ndodhen në dy zona të ndryshme:  
 1-Bloku i rrugëve (Bloku 1)ndodhet në Njësinë Administrative Nr.11, me një gjatësi afërsisht 1.5km, ku kërkohet rehabilitimi total i rrugëve të aksesit me të gjithë elementët e vetë rrugorë.  
 2- Bloku 2 përfshin rrugën kryesore në shatin Dritas, dhe dy rrugë të tjera, me një gjatësi afërsisht 1.8km dhe gjerësi 4m. Në gjithë gjatësinë e tyre ka dëmtime dhe cedime të paketave të shtresave rrugore. Shihet nevoja e menjëherëshme e ndërhyrjes si e vetmja rrugë aksesi në banesa.  
 Projekti ka për qëllim rehabilitimin e rrugëve në total me qëllim përmirësimin e jetesës për banorët e kësaj zone.

REPUBLICA E SHQIPËRISË

Porositës:

BASHKIA TIRANË

Projektues:

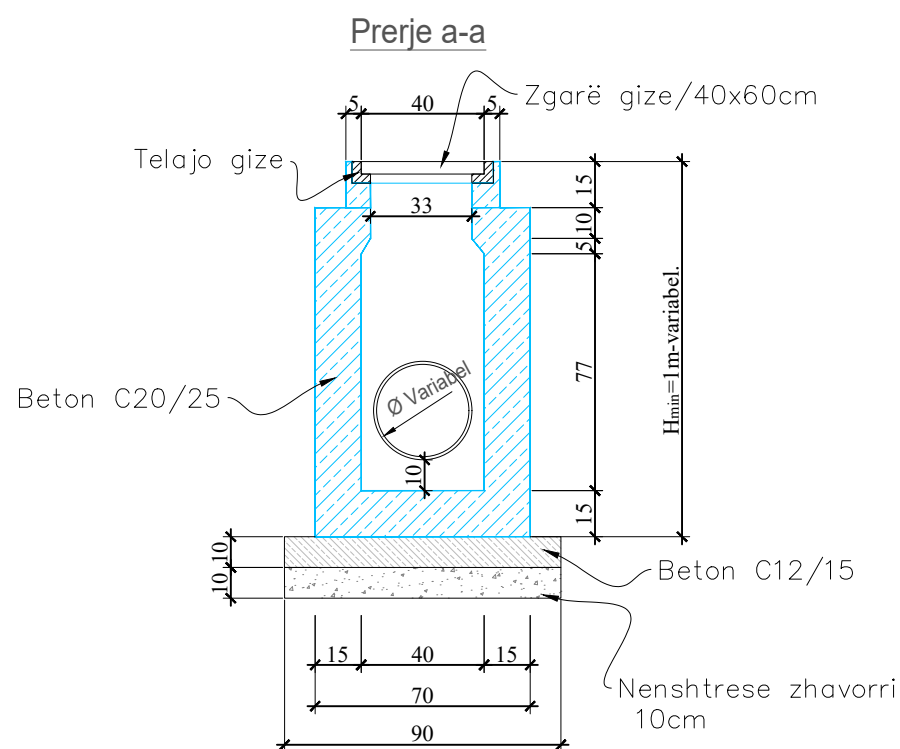
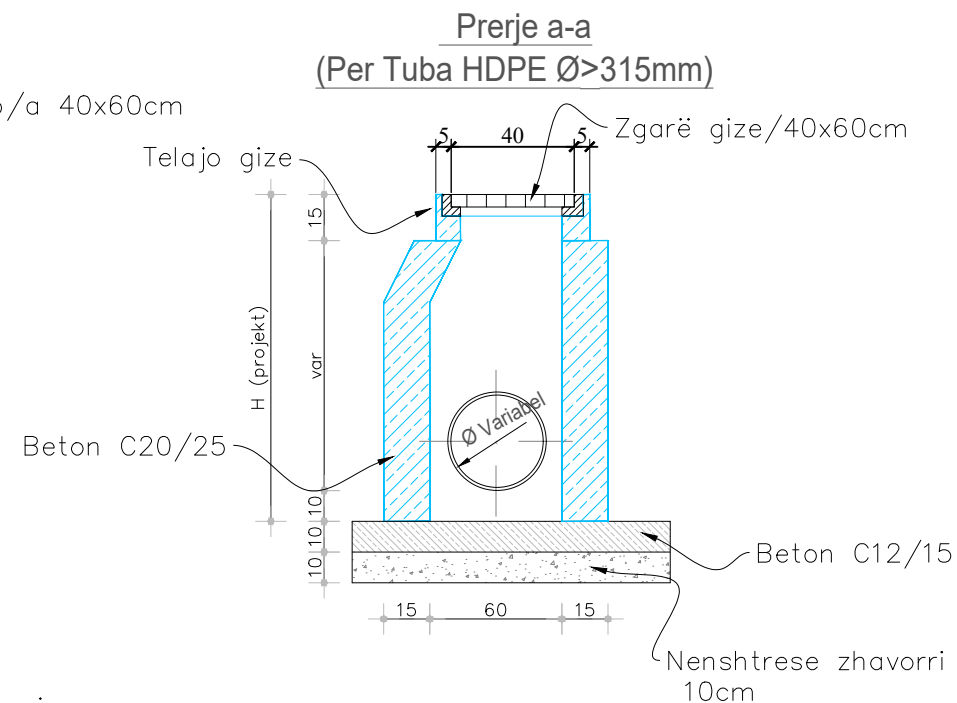
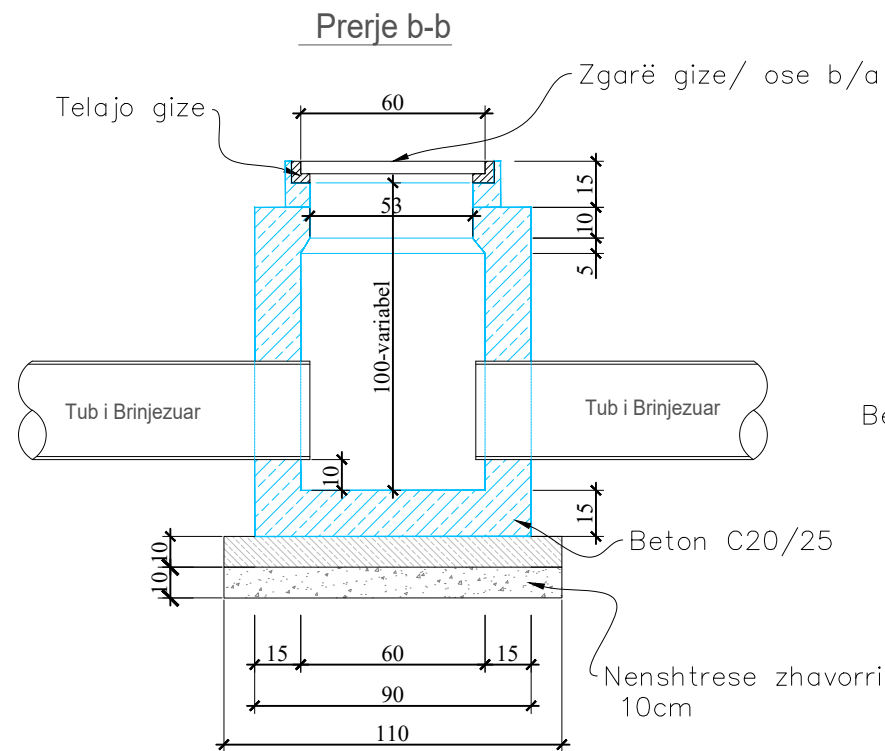
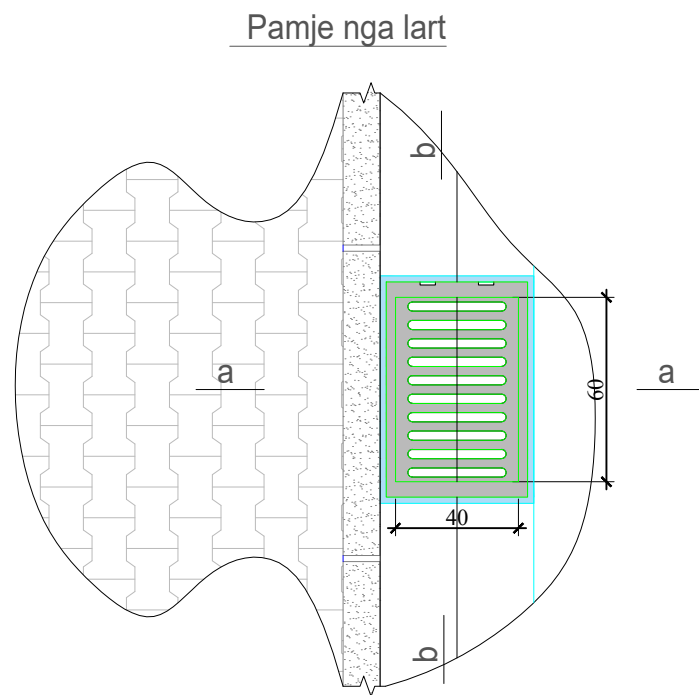
"INSTITUTI DEKLIADA ALB" sh.p.k

Titulli i projektit:

STUDIM-PROJEKTIM OBJEKTI:  
 "REHABILITIMI I INFRASTRUKTURËS RRUGORE NË NJËSINË ADMINISTRATIVE NR.11 + ZALL-HERR"

Emërtimi i vizatimit: DETAJE KONSTRUKTIVE	
Përshkrimi i Fazës: PROJEKT ZBATIMI	
Shkalla:	Data: 2024
Nr. Licencë: N. 5670/9	Nr. Fletë: 7_3

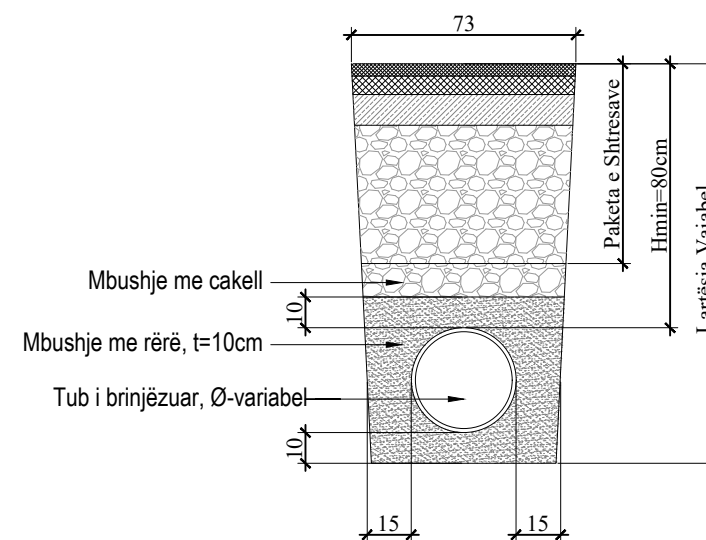
# PUSETA SHIMBLEDHËSE - TIPI1 (T1) (H=1m-var.)



## Shënime :

- Muret e pusetes do të jenë beton C20/25 (M-250) dhe me trashësi 15cm.
- Betoni që do të përdoret për brezin duhet të jetë i imët, ndërsa betoni i shtresës do të jetë C12/15.
- Telajo e kapakut të jetë prej gize i inkastruar me brezin e betonit dhe i vendosur në nivelin e mbaruar të rrugës sipas projektit.
- Grila duhet të jetë e kapur me mentesha me telajon apo e lidhur në ndonjë mënyrë tjetër me të.
- Fundi i tubit duhet të jete 10cm nga fundi i pusetes.
- Zgara metalike duhet të ketë karakteristika që të përballojnë ngarkesën deri 20 ton/aks.

## Seksion Terthor për kanalet e Ujrave të Bardha



## PËRSHKRIM:

Bloku i rrugëve në studim ndodhen në dy zona të ndryshme:  
1-Bloku i rrugëve (Bloku 1) ndodhet në Njësinë Administrative Nr.11, me një gjatësi afërsisht 1.5km, ku kërkohet rehabilitimi total i rrugëve të aksesit me të gjithë elementët e vetë rrugorë.

2- Bloku 2 përfshin rrugën kryesore në fshatin Dritas, dhe dy rrugë të tjera, me një gjatësi afërsisht 1.8km dhe gjerësi 4m. Në gjithë gjatësinë e tyre ka dëmtime dhe cedime të paketave të shtresave rrugore. Shihet nevoja e menjëherëshme e ndërhyrjes si e vetmja rrugë aksesi në banesa.

Projekti ka për qëllim rehabilitimin e rrugëve në total me qëllim përmirësimin e jetesës për banorët e kësaj zone.

REPUBLIKA E SHQIPËRISË

Porositës:

BASHKIA TIRANË  
Shërb. Shërbimeve, Nd. 2, Kod postar 1001, Tiranë

Projektues:

Dekliada  
"INSTITUTI DEKLIADA ALB" sh.p.k  
Rruga "Liria e Uer", P.N. Telno projekt, K1,10, Ap. 5, Tel+35547207855, dekliaad@dekliada.al@gmail.com, Tirane

Titulli i projektit:

STUDIM-PROJEKTIM OBJEKTIT:  
"REHABILITIMI I INFRASTRUKTURËS  
RRUGORE NË NJËSINË ADMINISTRATIVE  
NR.11 + ZALL-HERR"

Emërtimi i vizatimit: DETAJE KUSH

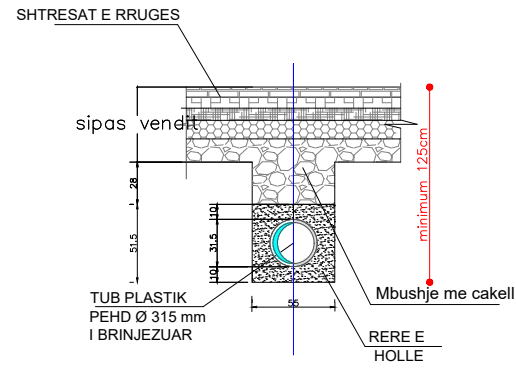
Përshkrimi i Fazës: PROJEKT ZBATIMI

Shkalla: Data: 2024

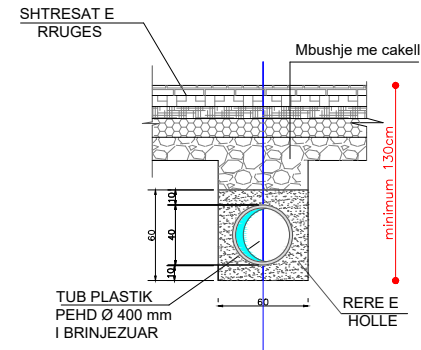
Nr. Licencë: N. 5670/9 Nr. Fletë: 7\_4

© KY VIZATIM ËSHTË PRONË E "INSTITUTIT DEKLIADA-ALB" SH.P.K. EKPJ.M. - SHUMFISHMI OSE SHPËRDARJA NDRËMJET TË TRETËVE TË KËTUJ DOKUMENTI JOSE TË CDJO PËRJE TË TËJ PA LEJEN E MËPASHKUE ME SHKRUAR TË "INSTITUTIT DEKLIADA-ALB" SH.P.K. ËSHTË E NDALUAR.

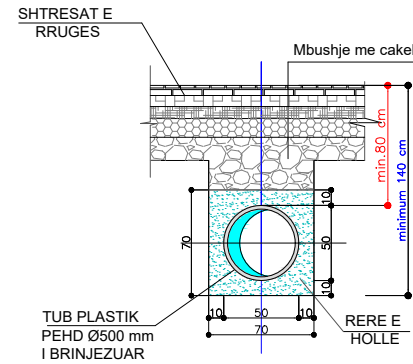
**PRERJE TERTHORE E KANALIT  
PER TUB PLASTIK Ø 315 mm**



**PRERJE TERTHORE E KANALIT  
PER TUB PLASTIK Ø 400mm**



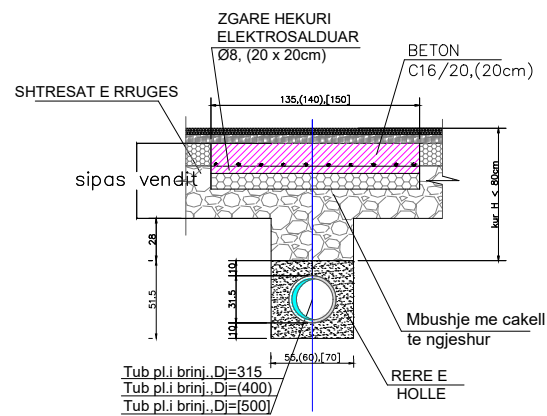
**PRERJE TERTHORE E KANALIT  
PER TUB PLASTIK Ø 500 mm**



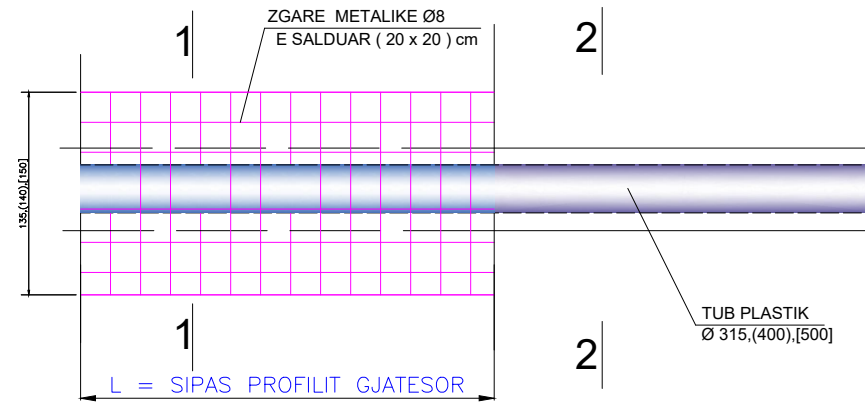
**SHENIME TEKNIKE**

- NE KETE FLETE PROJEKTI ESHTË DHENË SEKSIONI MINIMAL PER GERMIMIN E KANALEVE PER KULLIMIN E UJRAVE TE SHIUT PERKATESISHT PER TUBA ME Dj=315 mm, PER Dj=400 mm dhe per Dj=500mm. ESHTË KUSHT PER MBROJTJEN E TUBAVE NGA KALIMI I MJETEVE NE RRUGE QE TRASHESIA E MBUSHJEVE MBI TUB TE JETE JO ME PAK SE 80 cm. ATJE KU KJO TRASHESI NUK REALIZOHET DUHET QE TE NDERTOHET NJE SHITRESE BETONI ME TRASHESI 20 cm ARMUAR ME RRJETE HEKURI ME D= 8 mm (20 x20) cm.

**NDERTIMI I SOLETES B/A ,20 cm  
KUR TRASHESIA E MBUSHJES MBI  
TUB ESHTË ME PAK SE Hmin=80 cm  
PRERJA 1-1**



**PLANIMETRIA E PJESES SE KANALIT QE  
MBULOHET ME SHITRESE BETONI TE  
ARMUAR**



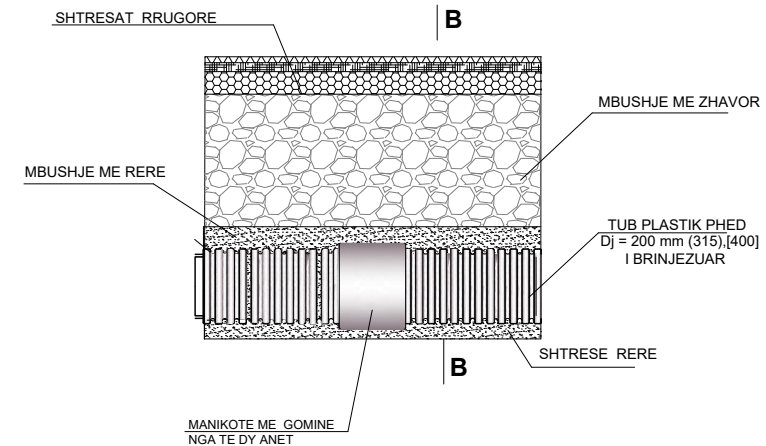
**TABELA E VOLUMIT TE PUNIMEVE  
PER 1 ml GJATESI KANALI**

Nr	EMERTIMI I PUNIMEVE	NJISIA	VOLUMET PER DIAMETER TUBI			
			Ø 200 mm	Ø315mm	Ø400mm	Ø 500 mm
1	GERMIM DHEU PER KANAL	m <sup>3</sup>	0.441	0.531	0.625	0.83
2	MBUSHJE ME RERE RRETH TUBIT	m <sup>3</sup>	0.145	0.206	0.270	0.39
3	TUB PLASTIKE PHED, Dj =200,(315)[400]mm	ml	1.0	1.0	1.0	1.0
4	MANIKOTE PLASTIKE PHED , DN=400 mm	cope/ml	0.17	0.170	0.170	0.17
5	MBUSHJE ME CAKELL MBI TUB	m <sup>3</sup>	0.260	0.243	0.229	1.61
6	TRANSPORT DHEU I TEPERT	m <sup>3</sup>	0.441	0.531	0.625	0.83

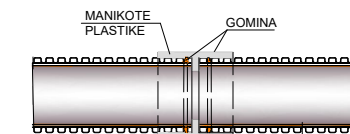
**SHENIME**

- VOLUMET E DHENA ME LART JANE PER NJE THELLESI KANALI 1.5 ml DHE JANE LLOGARITUR PER NJE GJATESI KANALI PREJ 1 ml.
- VOLUMET E GERMIMIT DHE TE MBUSHJES ME CAKELL JANE LLOGARITUR DUKE ZBRITUR TRASHESINE E SHITRESAVE RRUGORE, PER ARSYE SE ATO LLOGARITEN NE GERMIMET DHE NE MBUSHJET ME SHITRESAT RRUGORE. PER THELLESI TE TJERA KANALI KA VOLUME TE TJERA

**PRERJE A - A SH. 1 : 50**



**DETAJ I BASHKIMIT TE TUBAVE PHED  
ME MANIKOTE SH. 1 : 50**



**PËRSHKRIM:**

Bloku i rrugëve në studim ndodhen në dy zona të ndryshme:  
1-Bloku i rrugëve (Bloku 1) ndodhet në Njësinë Administrative Nr.11, me një gjatësi afërsisht 1.5km, ku kërkohet rehabilitimi total i rrugëve të aksesit me të gjithë elementët e vetë rrugorë.

2- Bloku 2 përfshin rrugën kryesore në fshatin Dritas, dhe dy rrugë të tjera, me një gjatësi afërsisht 1.8km dhe gjerësi 4m. Në gjithë gjatësinë e tyre ka dëmtime dhe cedime të paketave të shtresave rrugore. Shihet nevojja e menjëherëshme e ndërhyrjes si e vetmja rrugë aksesi në banesat.

Projekti ka për qëllim rehabilitimin e rrugëve në total me qëllim përmirësimin e jetesës për banorët e kësaj zone.



**REPUBLIKA E SHQIPËRISË**

Porositës:



**BASHKIA TIRANË**

Shërb. Shërbimeve, Nd. 2, Kod postor 1103, Tiranë

Projektues:



**"INSTITUTI DEKLIADA ALB" sh.p.k**

Rruga "Vlora" e Uer", P.1, Telno projekt, K1,10, Ap.9, Tel+355472078555, dekliaadab@ipk@gmail.com, Tiranë

Titulli i projektit:

**STUDIM-PROJEKTIM OBJEKTI:  
"REHABILITIMI I INFRASTRUKTURËS  
RRUGORE NË NJËSINË ADMINISTRATIVE  
NR.11 + ZALL-HERR"**

Emërtimi i vizatimit: DETAJE KUSH

Përshkrimi i Fazës: PROJEKT ZBATIMI

Shkalla: Data: 2024

Nr. Licencë: N. 5670/9 Nr. Fletë: 7\_5

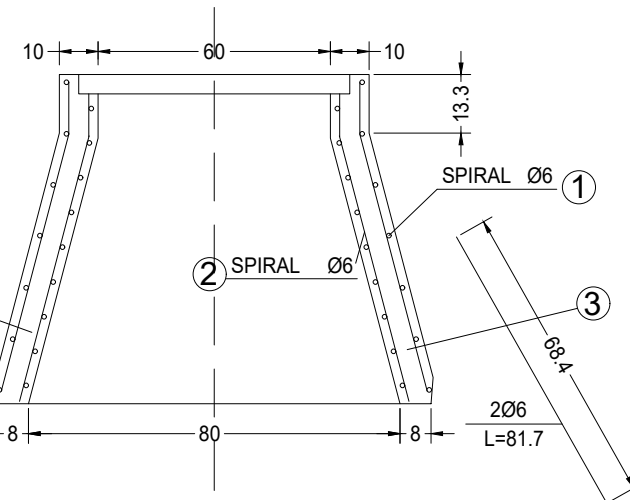
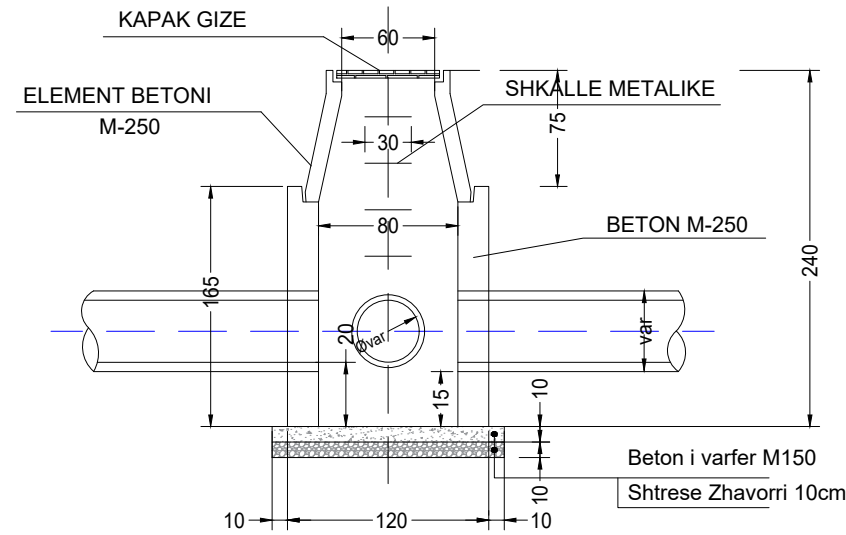
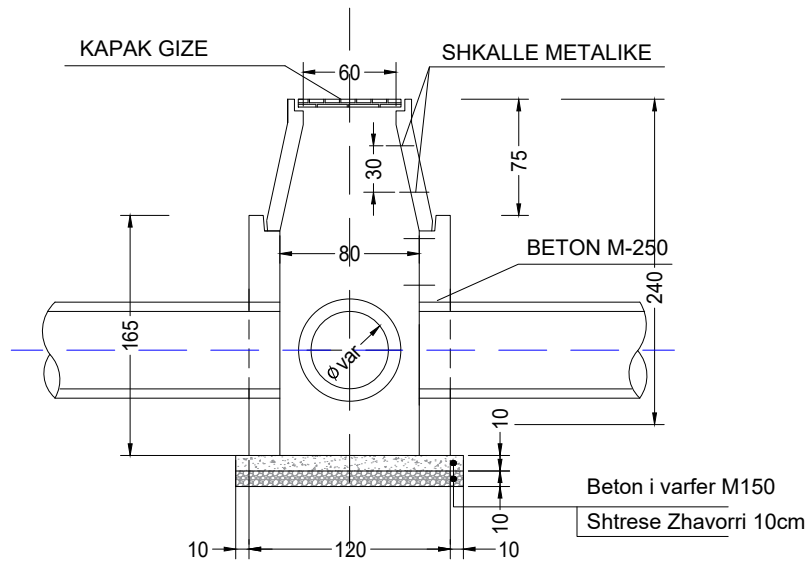
# PUSETE TIP D=80cm, H=1.5-2.5m, Sh-1:10

PER TUBA Dj=200-400mm

PRERJA 1-1

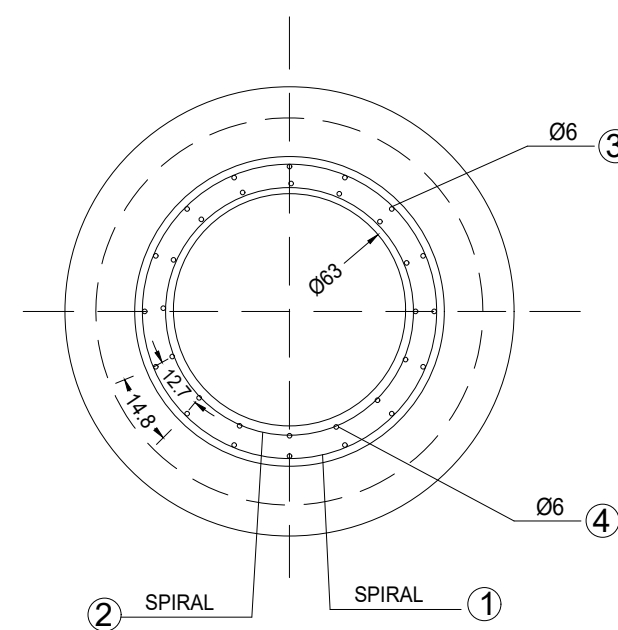
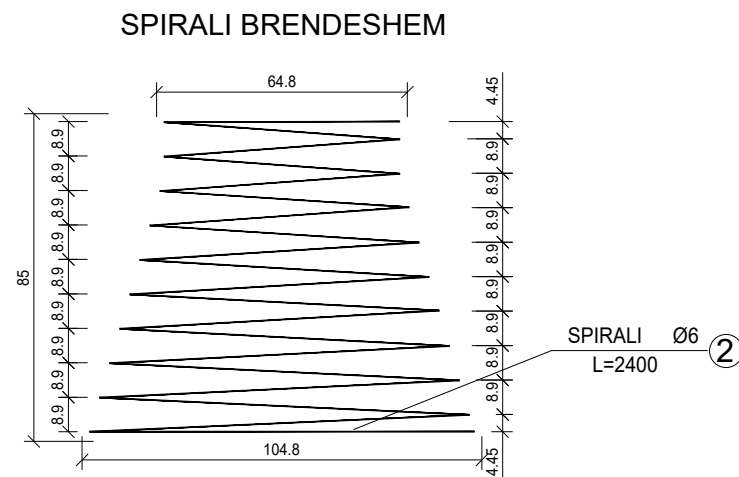
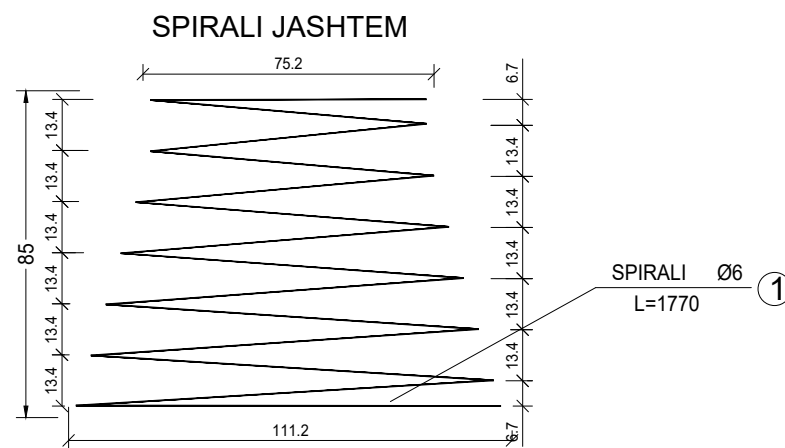
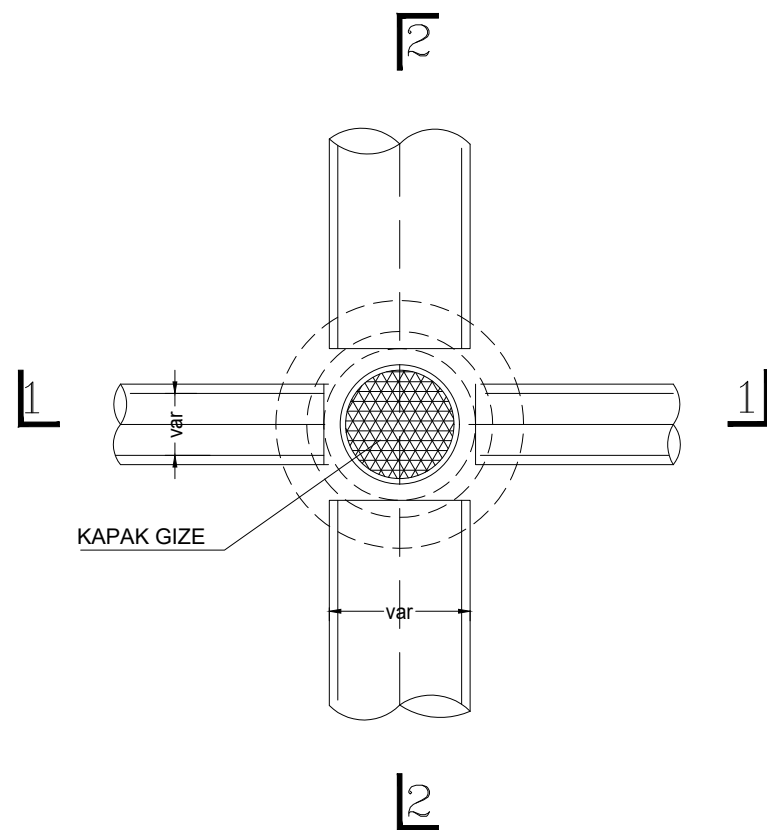
PRERJA 2-2

ELEMENT BETONI



PLAN

PLAN



**Shenim teknik: Lartesia e pusetes ti referohet projektit.**

**PËRSHKRIM:**

Bloku i rugëve në studim ndodhen në dy zona të ndryshme:  
1-Bloku i rugëve (Blloku 1) ndodhet në Njësinë Administrative Nr.11, me një gjatësi afërsisht 1.5km, ku kërkohet rehabilitimi total i rugëve të aksesit me të gjithë elementët e vetë rrugorë.

2- Blloku 2 përfshin rrugën kryesore në fshatin Dritas, dhe dy rrugë të tjera, me një gjatësi afërsisht 1.8km dhe gjerësi 4m. Në gjithë gjatësinë e tyre ka dëmtime dhe cedime të paketave të shtresave rrugore. Shihet nevoja e menjëherëshme e ndërhyrjes si e vetmja rrugë aksesi në banesa.

Projekti ka për qëllim rehabilitimin e rrugëve në total me qëllim përmirësimin e jetesës për banorët e kësaj zone.

REPUBLICA E SHQIPËRISË

Porositës:

BASHKIA TIRANË

Projektues:

Dekliada

"INSTITUTI DEKLIADA ALB" sh.p.k

Titulli i projektit:

**STUDIM-PROJEKTIM OBJEKTI:**  
**"REHABILITIMI I INFRASTRUKTURËS**  
**RRUGORE NË NJËSINË ADMINISTRATIVE**  
**NR.11 + ZALL-HERR"**

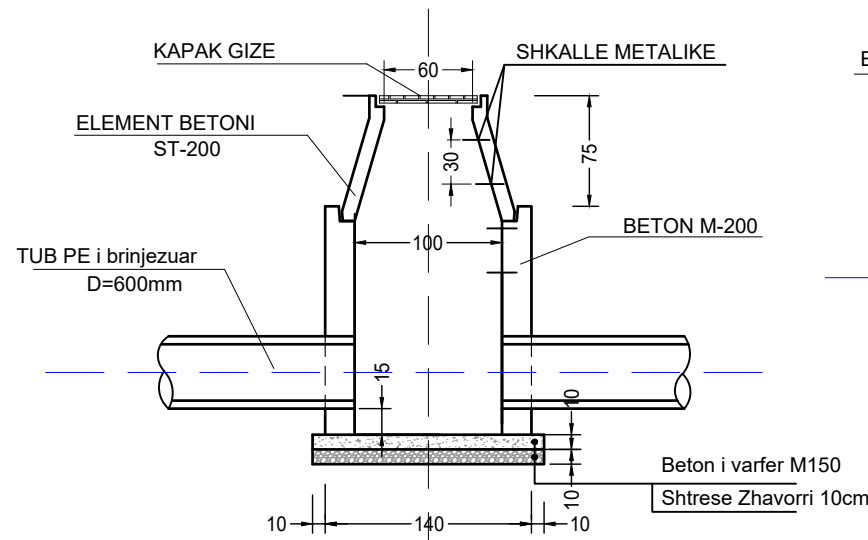
Emërtimi i vizatimit: DETAJE KUZ	
Përshkrimi i Fazës: PROJEKT ZBATIMI	
Shkalla:	Data: 2024
Nr. Licencë: N. 5670/9	Nr. Fletë: 7_6

© KY VIZATIM ËSHTË PROJONË E "INSTITUTIT DEKLIADA-ALB" SH.P.K. E COPJIMI, SHIFRIMIMI OSE SHPËRNDARJA NËDRYSHME TË KËTUJ DOKUMENTIT (OSE TË ÇDO PJESE TË TËJ) PA LEJEN E MËPËRSHKIMË ME SHKRIM TË "INSTITUTIT DEKLIADA-ALB" SH.P.K. ËSHTË E NDALUAR.

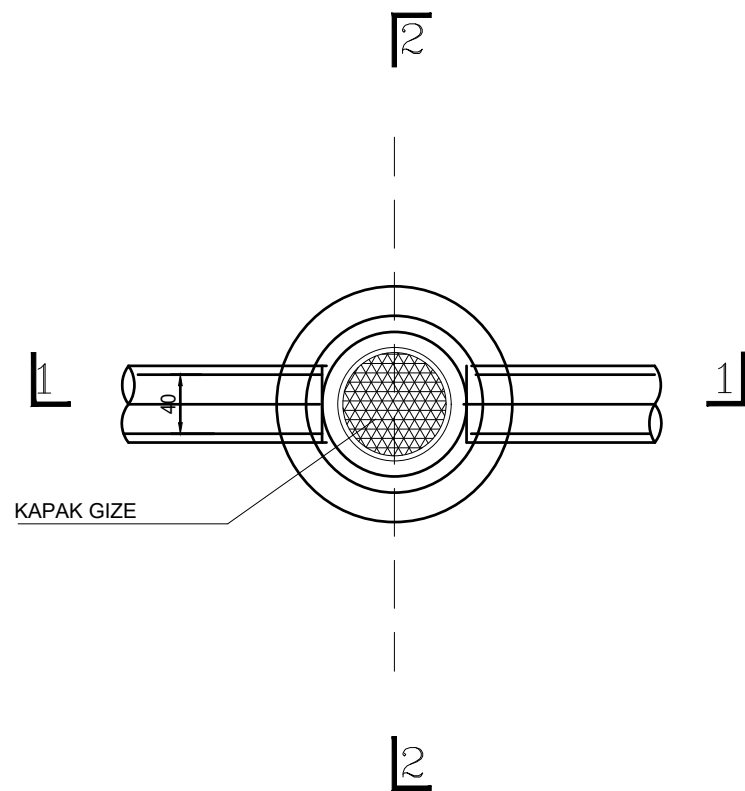
# PUSETE D=100cm, H=2.5-3m, Sh-1:10

## PER TUBA Dj=500-700mm

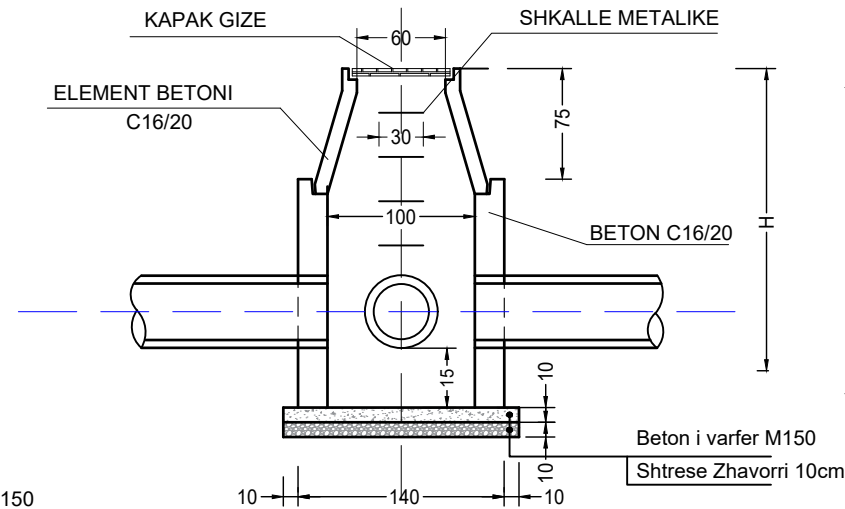
PRERJA 1-1  
SHK.1:50



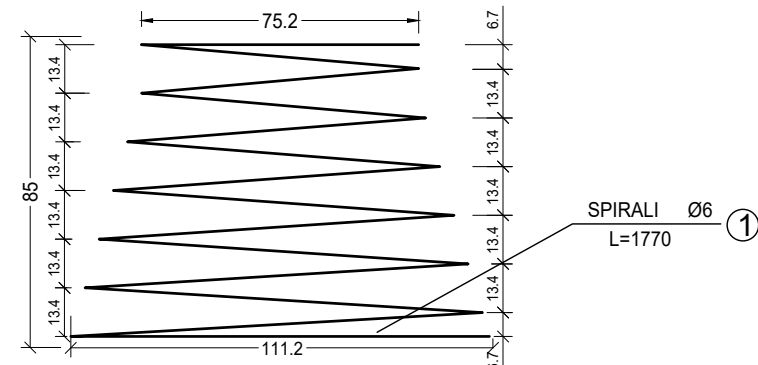
PLAN SHK.1:50



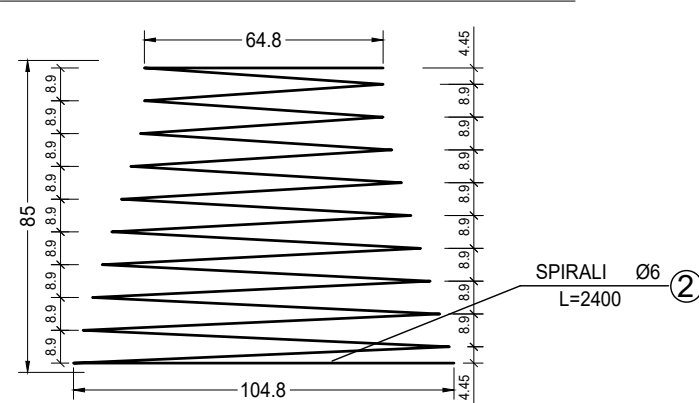
PRERJA 2-2  
SHK.1:50



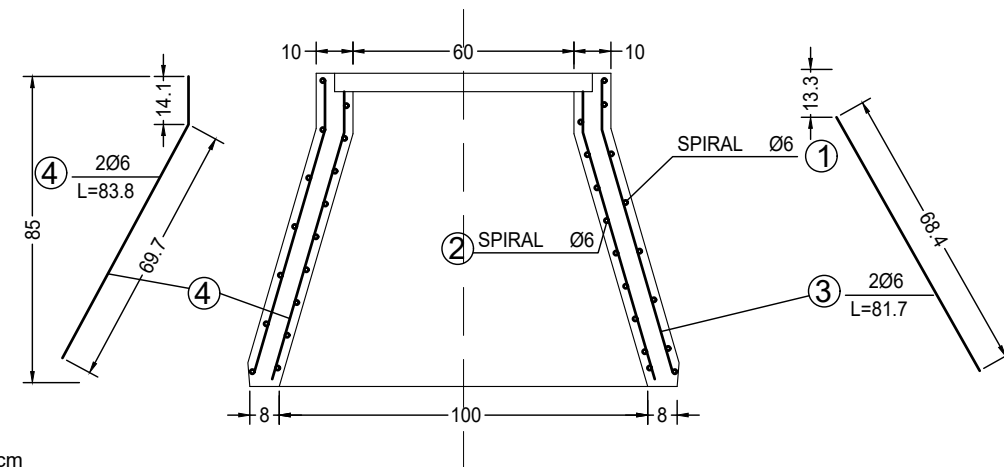
SPIRALI JASHEM SHK.1:20



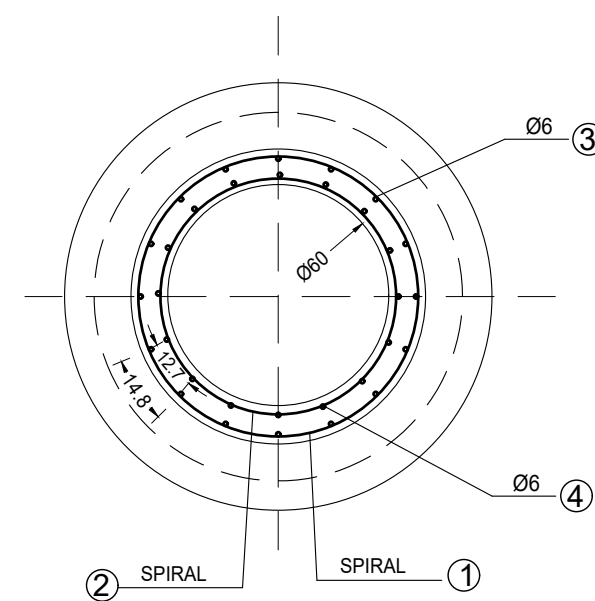
SPIRALI BRENDESHEM SHK.1:20



ELEMENT BETONI  
SHK.1:20



PLAN  
SHK.1:20



**Shenim teknik: Lartesia e pusetes ti referohet projektit.**

**PËRSHKRIM:**

Bloku i rrugëve në studim ndodhen në dy zona të ndryshme:  
1-Bloku i rrugëve (Blokui 1) ndodhet në Njësinë Administrative Nr.11, me një gjatësi afërsisht 1.5km, ku kërkohet rehabilitimi total i rrugëve të aksesit me të gjithë elementët e vetë rrugorë.  
2- Bloku 2 përfshin rrugën kryesore në fshatin Dritas, dhe dy rrugë të tjera, me një gjatësi afërsisht 1.8km dhe gjerësi 4m. Në gjithë gjatësinë e tyre ka dëmtime dhe cedime të paketave të shtresave rrugore. Shihet nevoja e menjëherëshme e ndërhyrjes si e vetmja rrugë aksesi në banesa.

Projekti ka për qëllim rehabilitimin e rrugëve në total me qëllim përmirësimin e jetesës për banorët e kësaj zone.

REPUBLIKA E SHQIPËRISË

BASHKIA TIRANË

"INSTITUTI DEKLIADA ALB" sh.p.k

STUDIM-PROJEKTIM OBJEKTI:  
"REHABILITIMI I INFRASTRUKTURËS RRUGORE NË NJËSINË ADMINISTRATIVE NR.11 + ZALL-HERR"

Emërtimi i vizatimit: DETAJE KUZ

Përshkrimi i Fazës: PROJEKT ZBATIMI

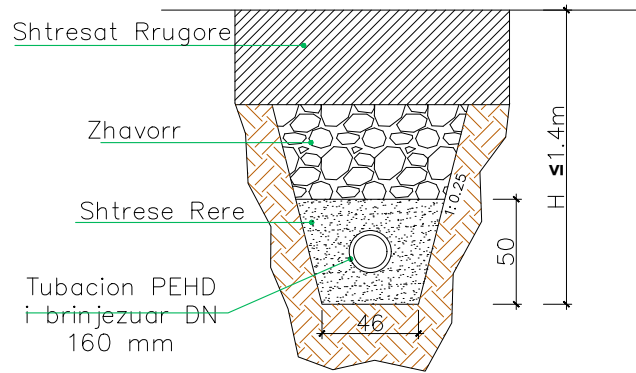
Shkalla: Data: 2024

Nr. Licencë: N. 5670/9 Nr. Fletë: 7\_7

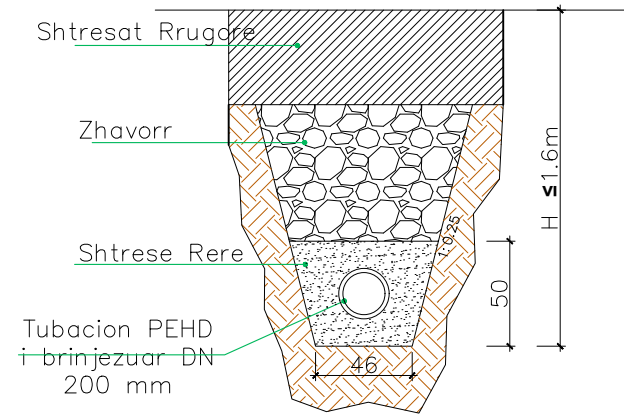
© KY VIZATIM ËSHË PRONË E "INSTITUTIT DEKLIADA-ALB" SH.P.K. EKPJ.M. SHUMFISHMI OSE SHPËRDARJA NDRËMJET TË TRETËVE TË KËTUJ DOKUMENTI JOSE TË CDOP FJESË TË TUJ PA LEJEN E MËPASHKESHE ME SHKURIM TË "INSTITUTIT DEKLIADA-ALB" SH.P.K. ËSHË E NDALUAR.



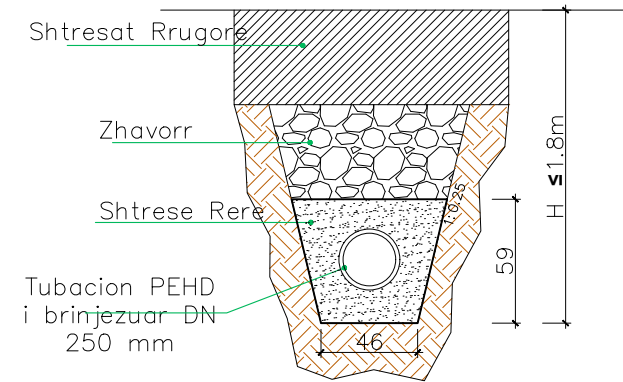
PRERJE TERTHORE KANALI  
Tubacion PEHD i rrudhosur DN 160 mm (H deri 1.4m)  
SH 1:40



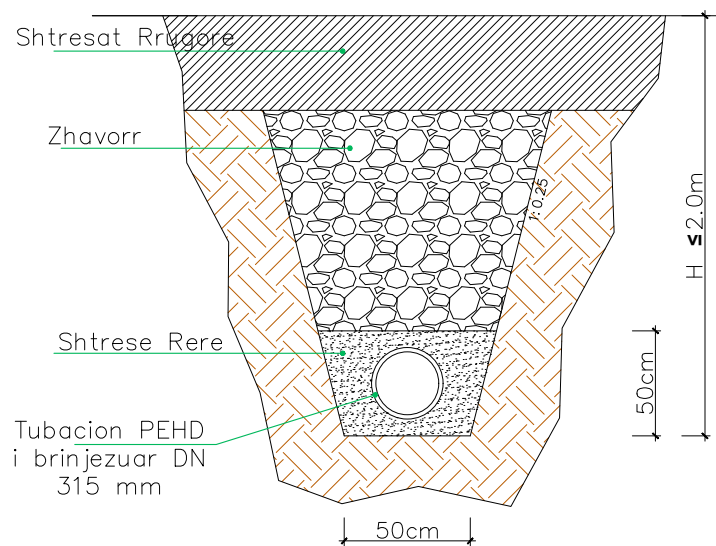
PRERJE TERTHORE KANALI  
Tubacion PEHD i rrudhosur DN 200 mm (H deri 1.6m)  
SH 1:40



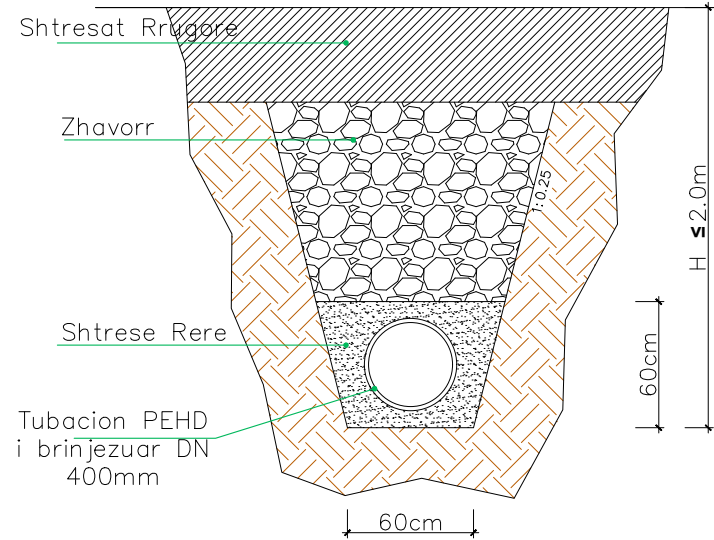
PRERJE TERTHORE KANALI  
Tubacion PEHD i rrudhosur DN 250 mm (H deri 1.8m)  
SH 1:40



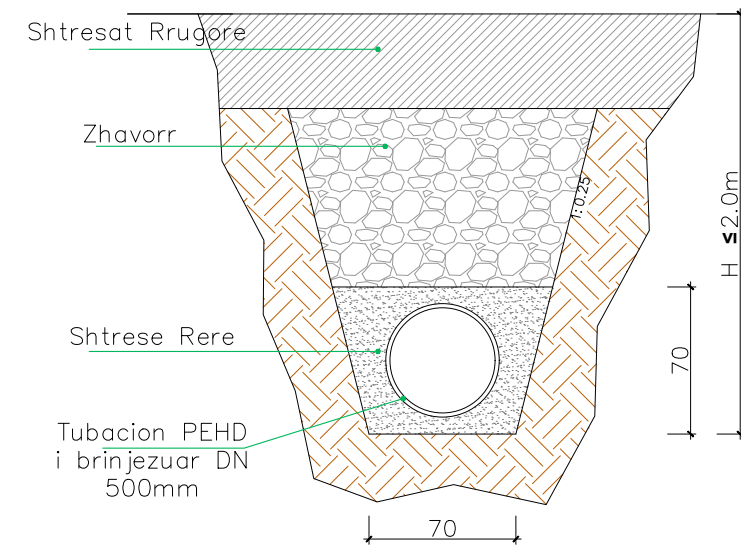
PRERJE TERTHORE KANALI  
Tubacion PEHD i rrudhosur DN 315 mm (H deri 2.0m)  
SH 1:40



PRERJE TERTHORE KANALI  
Tubacion PEHD i rrudhosur DN 400 mm (H deri 2.0m)  
SH 1:40



PRERJE TERTHORE KANALI  
Tubacion PEHD i rrudhosur DN 500 mm (H deri 2.0m)  
SH 1:40



**PËRSHKRIM:**

Bloku i rrugëve në studim ndodhen në dy zona të ndryshme:  
1-Bloku i rrugëve (Bloku 1) ndodhet në Njësinë Administrative Nr.11, me një gjatësi afërsisht 1.5km, ku kërkohet rehabilitimi total i rrugëve të aksesit me të gjithë elementët e vetë rrugorë.  
2- Bloku 2 përfshin rrugën kryesore në fshatin Dritas, dhe dy rrugë të tjera, me një gjatësi afërsisht 1.8km dhe gjerësi 4m. Në gjithë gjatësinë e tyre ka dëmtime dhe cedime të paketave të shtresave rrugore. Shihet nevoja e menjëherëshme e ndërhyrjes si e vetmja rrugë aksesi në banesa.  
Projekti ka për qëllim rehabilitimin e rrugëve në total me qëllim përmirësimin e jetesës për banorët e kësaj zone.



REPUBLIKA E SHQIPËRISË

Porositës:



BASHKIA TIRANË

Projektues:



"INSTITUTI DEKLIADA ALB" sh.p.k

Titulli i projektit:

**STUDIM-PROJEKTIM OBJEKTI:  
"REHABILITIMI I INFRASTRUKTURËS  
RRUGORE NË NJËSINË ADMINISTRATIVE  
NR.11 + ZALL-HERR"**

Emërtimi i vizatimit: DETAJE KUZ

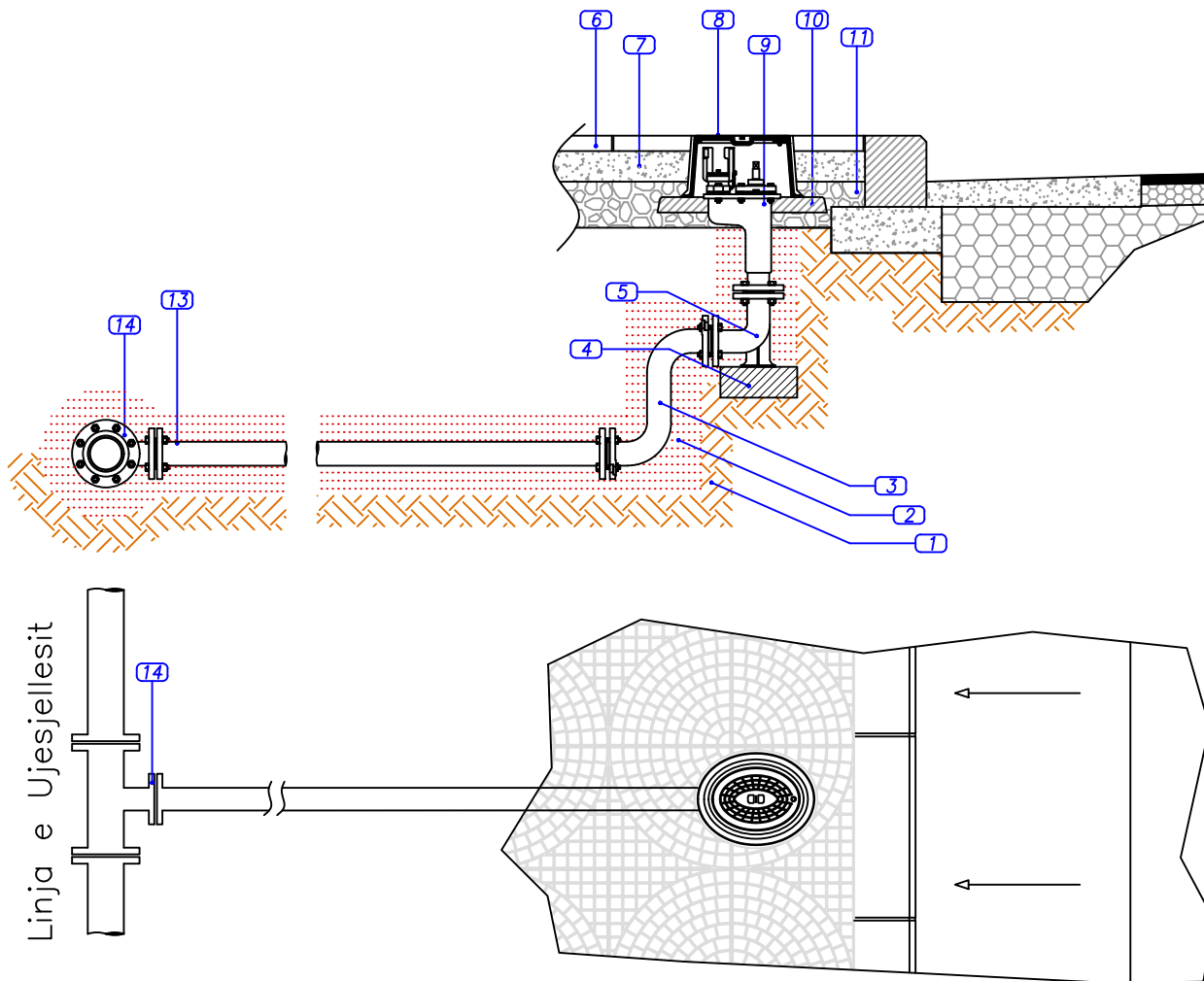
Përshkrimi i Fazës: PROJEKT ZBATIMI

Shkalla: Data: 2024

Nr. Licencë: N. 5670/9 Nr. Fletë: 7\_8

## Detaj i vendosjes se Hidrantit DN 80 mm Nentokesor SH 1:15

LEGJENDA	
1	Dhe'
2	Mbushje me rere
3	Rakorderi ne forme S per nivelim
4	Bllok betoni C16/20 per mbeshtetje
5	Bryl 90° me dy flanaxha me mbeshtetje
6	Asfalt i trotuarit
7	Cakell
8	Kapak gize M50
9	Hidrant n/tokesor – DN 80
10	Bazamenti i kapakut prej betoni
11	Zhavorr
12	Bordura e trotuarit
13	Tub PE100 Dj 63 mm
14	T 75/75/(var.)me degezim Dj 63 mm



NYJE TIP-1  
PUSETE 1x1x1.5m

SEKSION TERTHOR I  
KANALIT TE UJESJELLESIT  
SH: 1-50

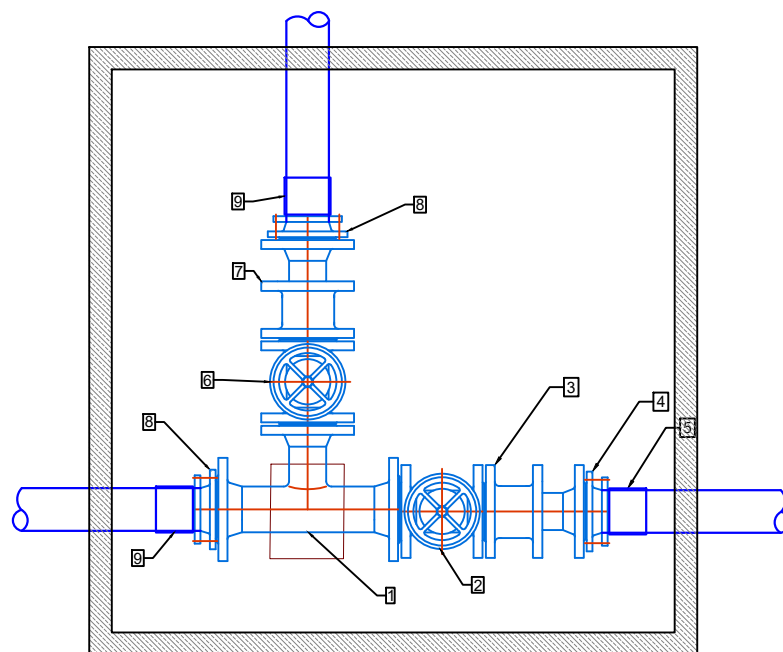
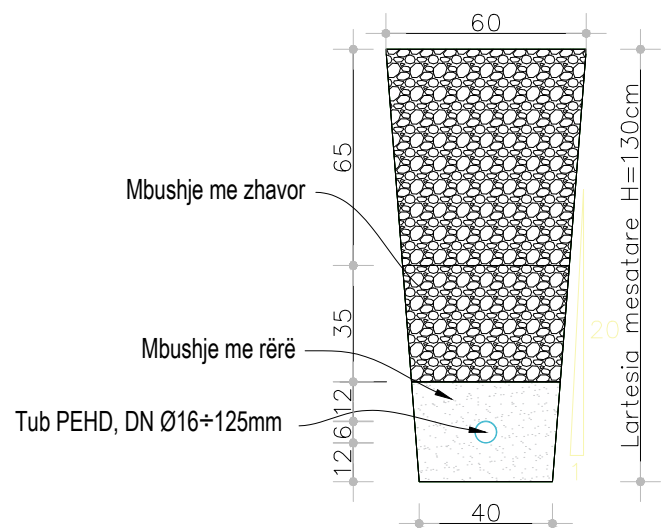


Tabela e Rakorderive

Position	Description	Diameter	Pressure Max.	Cope
[-]	[-]	[mm]	[bar]	[-]
1	Ti celiku	90/75/75	16	1
2	Fv saracineska gize me flanaxha	90	16	1
3	Xhunto cmontimi	90	16	1
4	Fllanxhe adaptor	90	16	2
5	Manikota	90	16	2
6	Fv saracineska gize me flanaxha	75	16	1
7	Xhunto cmontimi	75	16	1
8	Fllanxhe adaptor	75	16	1
9	Manikota	75	16	1

**PËRSHKRIM:**

Bloku i rrugëve në studim ndodhen në dy zona të ndryshme:  
 1-Bloku i rrugëve (Bloku 1) ndodhet në Njësinë Administrative Nr.11, me një gjatësi afërsisht 1.5km, ku kërkohet rehabilitimi total i rrugëve të aksesit me të gjithë elementët e vetë rrugorë.  
 2- Bloku 2 përfshin rrugën kryesore në fshatin Dritas, dhe dy rrugë të tjera, me një gjatësi afërsisht 1.8km dhe gjerësi 4m. Në gjithë gjatësinë e tyre ka dëmtime dhe cedime të paketave të shtresave rrugore. Shihet nevoja e menjëherëshme e ndërhyrjes si e vetmja rrugë aksesi në banesa.  
 Projekti ka për qëllim rehabilitimin e rrugëve në total me qëllim përmirësimin e jetesës për banorët e kësaj zone.

  
**REPUBLIKA E SHQIPËRISË**

Porositës:

  
**BASHKIA TIRANË**  
Shërbimi i Qytetit, Nr. 2, Kod postor 1001, Tiranë

Projektues:

  
**"INSTITUTI DEKLIADA ALB" sh.p.k**  
Rruga "Urdhëri i Urit", P.F. Telino projekt, K1.10, Ap.9, Tel:+355472078555, dekliaadalb@gmail.com, Tirane

Titulli i projektit:

**STUDIM-PROJEKTIM OBJEKTI:  
"REHABILITIMI I INFRASTRUKTURËS  
RRUGORE NË NJËSINË ADMINISTRATIVE  
NR.11 + ZALL-HERR"**

Emërtimi i vizatimit: DETAJE MKZ + UJESJELLESIT

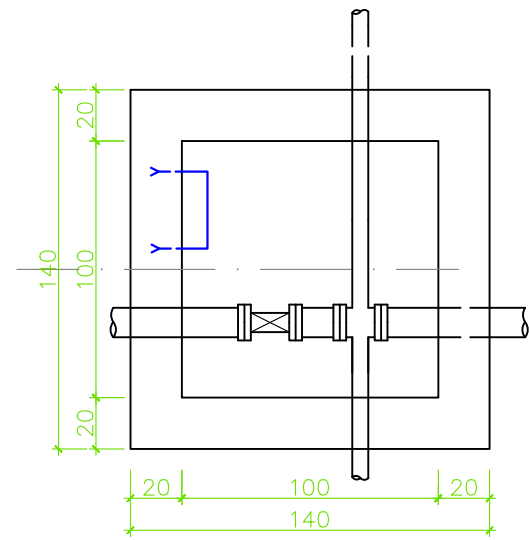
Përshkrimi i Fazës: PROJEKT ZBATIMI

Shkalla: \_\_\_\_\_ Data: 2024

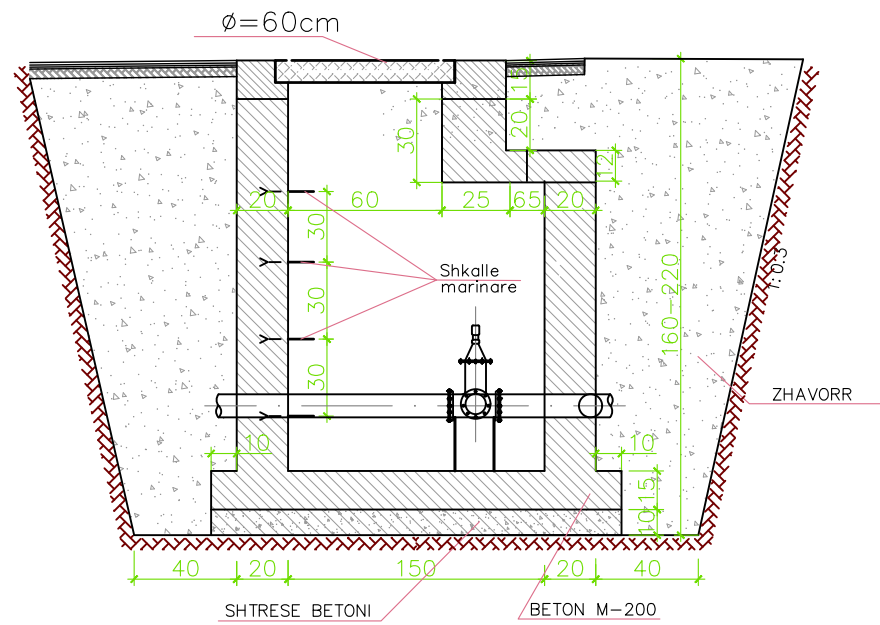
Nr. Licencë: N. 5670/9 Nr. Fletë: 7\_9

PUSETE KONTROLLI TIP (1.0x1.0) NE TROTUAR  
SH 1:25

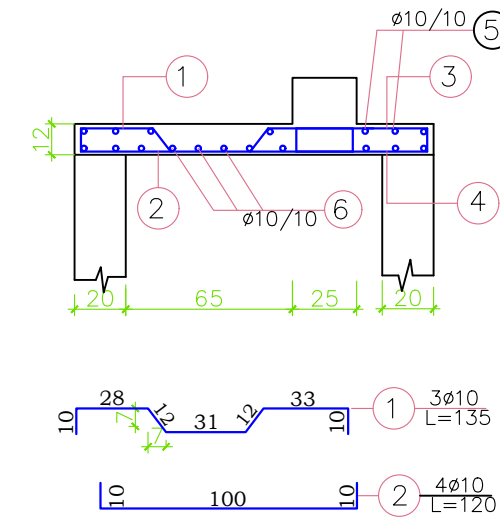
PLANIMETRIA E PUSETES



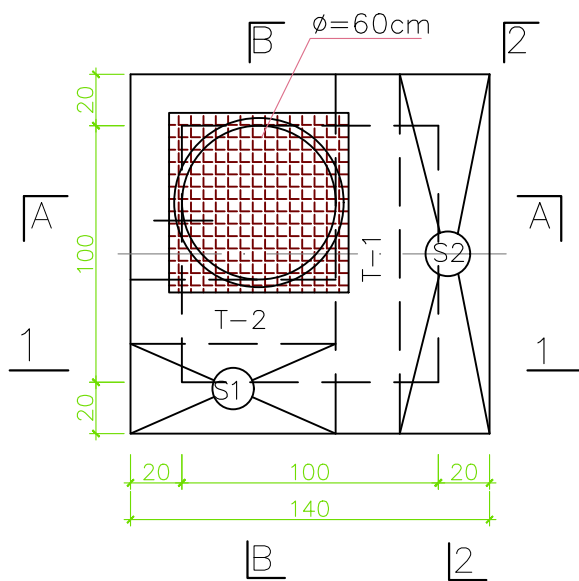
PRERJA A - A



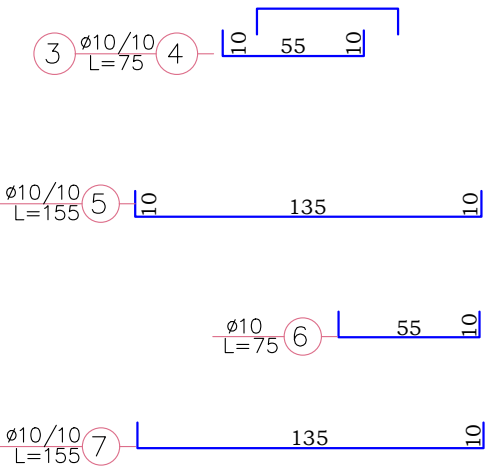
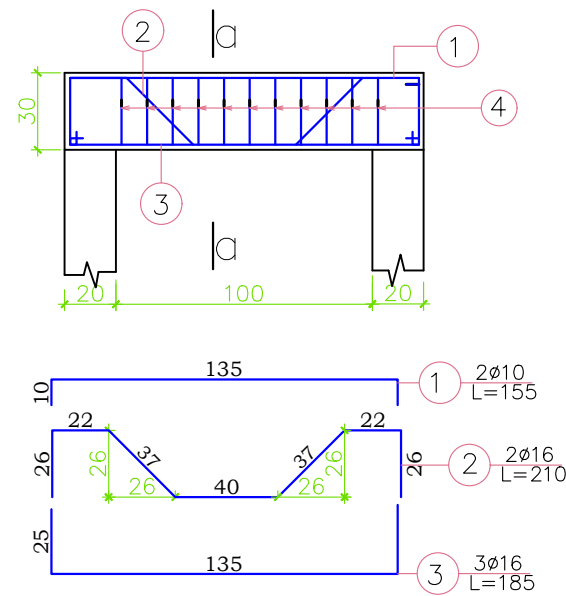
PRERJA 1 - 1



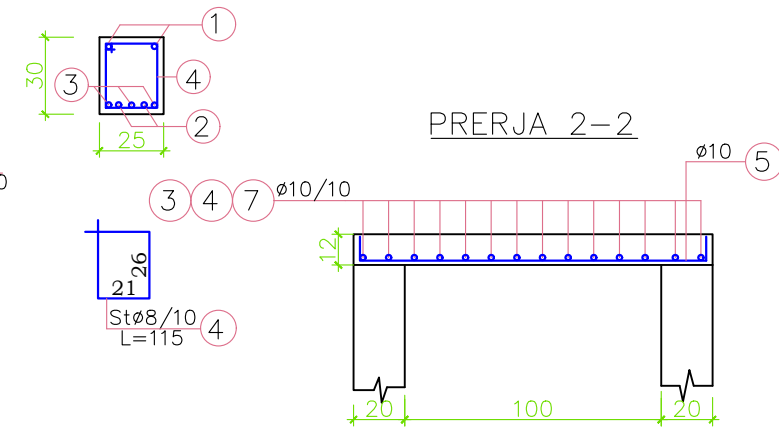
MBULIMI I PUSETES



TRAU "T-1"



PRERJA 2-2



SHENIM:

Puseta do realizohet me beton M-250, Hekur Feb 44k.  
Muret anesore dhe dyshemeja te armohen konstruktivisht me dopio zgare  $\phi 8$  15x15,  
duke patur parasysh qe xhuntimi dhe ankorimi i shufrave te behet me min.  
50diametra

PËRSHKRIM:

Bloku i rrugëve në studim ndodhen në dy zona të ndryshme:  
1-Bloku i rrugëve (Bloku 1)ndodhet në Njësinë Administrative Nr.11, me një gjatësi afërsisht 1.5km, ku kërkohet rehabilitimi total i rrugëve të aksesit me të gjithë elementët e vetë rrugorë.  
2- Bloku 2 përfshin rrugën kryesore në fshatin Dritas, dhe dy rrugë të tjera, me një gjatësi afërsisht 1.8km dhe gjerësi 4m. Në gjithë gjatësinë e tyre ka dëmtime dhe cedime të paketave të shtresave rrugore. Shihet nevoja e menjëherëshme e ndërhyrjes si e vetmja rrugë aksesi në banesa.

Projekti ka për qëllim rehabilitimin e rrugëve në total me qëllim përmirësimin e jetesës për banorët e kësaj zone.

REPUBLICA E SHQIPËRISË

BASHKIA TIRANË

Projektues:  
**Deqliada**  
"INSTITUTI DEKLIADA ALB" sh.p.k

Titulli i projektit:  
**STUDIM-PROJEKTIM OBJEKTI:  
"REHABILITIMI I INFRASTRUKTURËS  
RRUGORE NË NJËSINË ADMINISTRATIVE  
NR.11 + ZALL-HERR"**

Emërtimi i vizatimit: DETAJE MKZ + UJESJELLES!	
Përshkrimi i Fazës: PROJEKT ZBATIMI	
Shkalla:	Data: 2024
Nr. Licencë: N. 5670/9	Nr. Fletë: 7_10

© KY VIZITIM ËSHTË PËRQËNDRIM I "INSTITUTIT DEKLIADA-ALB" SH.P.K. EKPJ.MI - SHUMËPËRIM I OSE SHËPËRNDARJA NDRËMJET TË RETRËTËVE TË KËTUJ DOKUMENTI (OSE TË ÇDO PËJESË TË TËJ) PA LEJEN E MËPARRSHMË ME SHKURIM TË "INSTITUTIT DEKLIADA-ALB" SH.P.K. ËSHTË E NDALUAR.

# Shtyllë ndriçimi dekorative H=7m

SHTYLLË ELEKTRIKE ME PUSETË NË TOKË ME LIDHJE EKUIPOTENCIALE DHE MORSETERIA E LINJËS SË NDRIÇIMIT



## Përshkrimi

### Ndricues tip 1

Shtylla H=7m

Forma: Cilindrike

Materiali: Çelik i zinkuar

Lyerja: Bojë elektrostatische (200 GRADE C)

Lartësia: 700 cm

Karkasa: Alumin i anodizuar, IP66

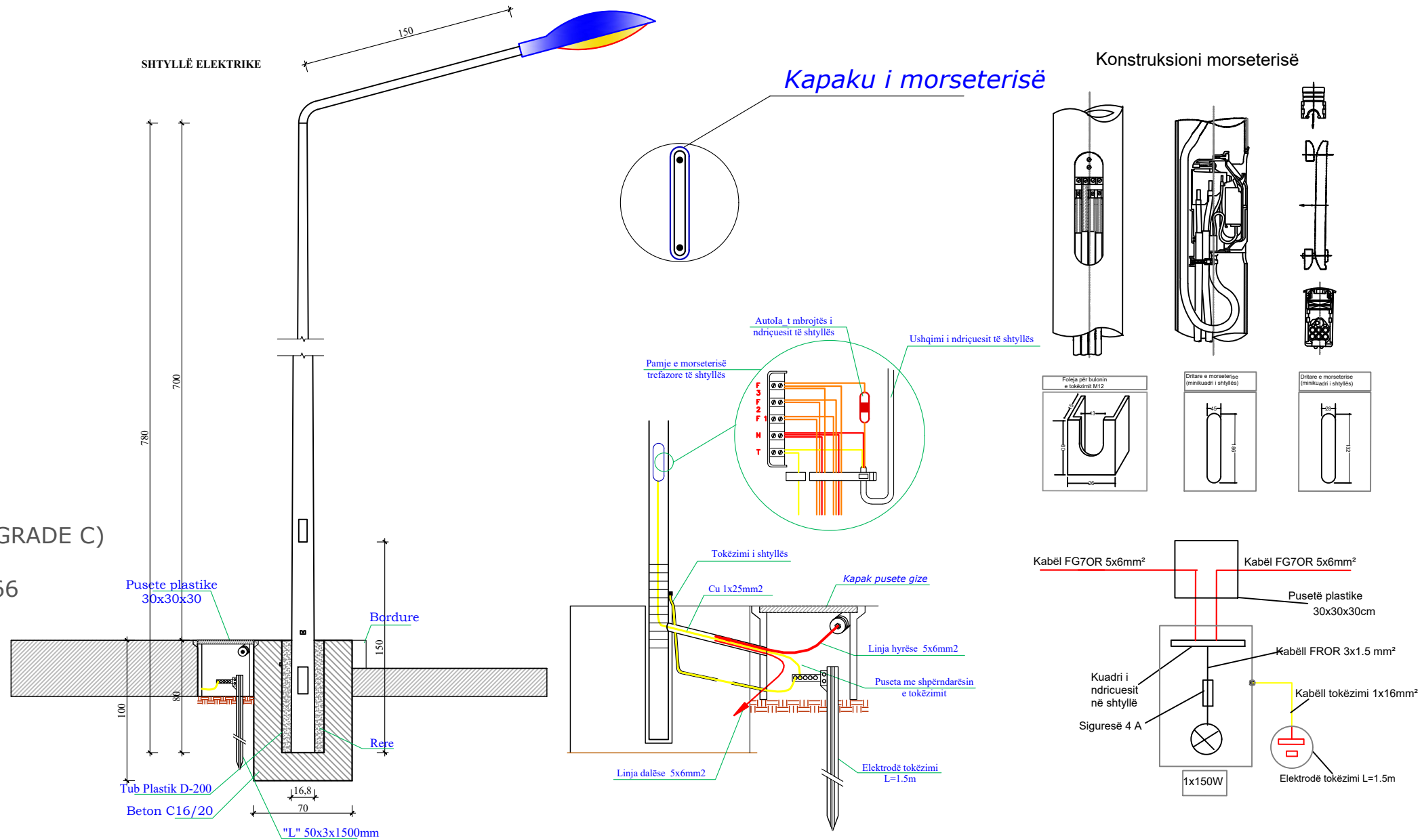
Ndriçues: LED

Fuqia :100W

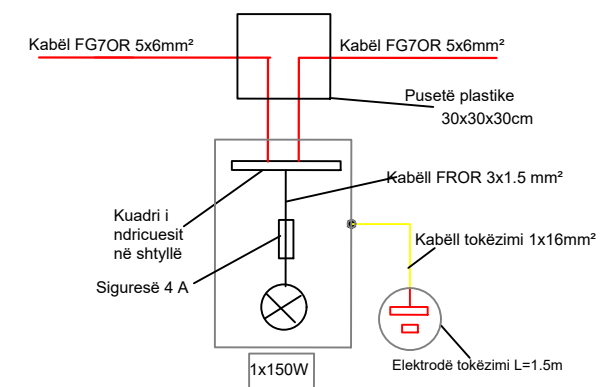
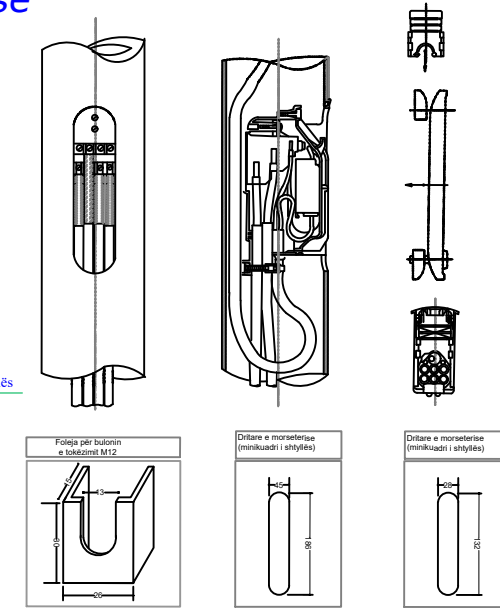
Fluksi : 9000 lm

Tensioni: 230V

Ngjyra: 6500K



## Konstruksioni morseterisë



## PËRSHKRIM:

Bloku i rrugëve në studim ndodhen në dy zona të ndryshme:

1-Bloku i rrugëve (Bloku 1) ndodhet në Njësinë Administrative Nr.11, me një gjatësi afërsisht 1.5km, ku kërkohet rehabilitimi total i rrugëve të aksesit me të gjithë elementët e vetë rrugorë.

2- Bloku 2 përfshin rrugën kryesore në fshatin Dritas, dhe dy rrugë të tjera, me një gjatësi afërsisht 1.8km dhe gjerësi 4m. Në gjithë gjatësinë e tyre ka dëmtime dhe cedime të paketave të shtresave rrugore. Shihet nevoja e menjëherëshme e ndërhyrjes si e vetmja rrugë aksesi në banesa.

Projekti ka për qëllim rehabilitimin e rrugëve në total me qëllim përmirësimin e jetesës për banorët e kësaj zone.



REPUBLIKA E SHQIPËRISË

Porositës:



BASHKIA TIRANË

Shërb. Shërbimeve, Nd. 2, Kod. postar 1001, Tiranë

Projektues:



Dekliada

"INSTITUTI DEKLIADA ALB" sh.p.k

Rruga "Vërdina e Lirë", P.f. Telëno projekt, K1, 10, Ap. 5, Tel: +355492078555, dekliaadalb@ipk.com, Tiranë

Titulli i projektit:

**STUDIM-PROJEKTIM OBJEKTI:  
"REHABILITIMI I INFRASTRUKTURËS  
RRUGORE NË NJËSINË ADMINISTRATIVE  
NR.11 + ZALL-HERR"**

Emërtimi i vizatimit: DETAJE NDRICIMI

Përshkrimi i Fazës: PROJEKT ZBATIMI

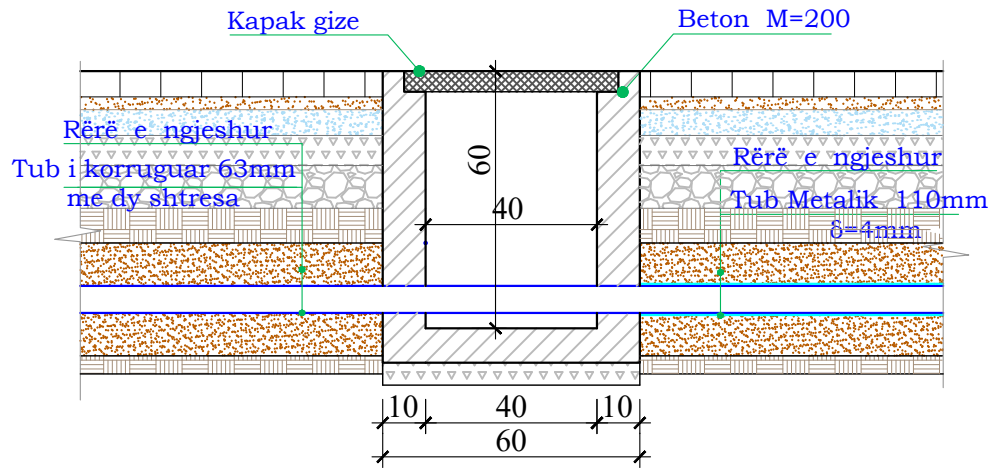
Shkalla: Data: 2024

Nr. Licencë: N. 5670/9 Nr. Fletë: 7\_11

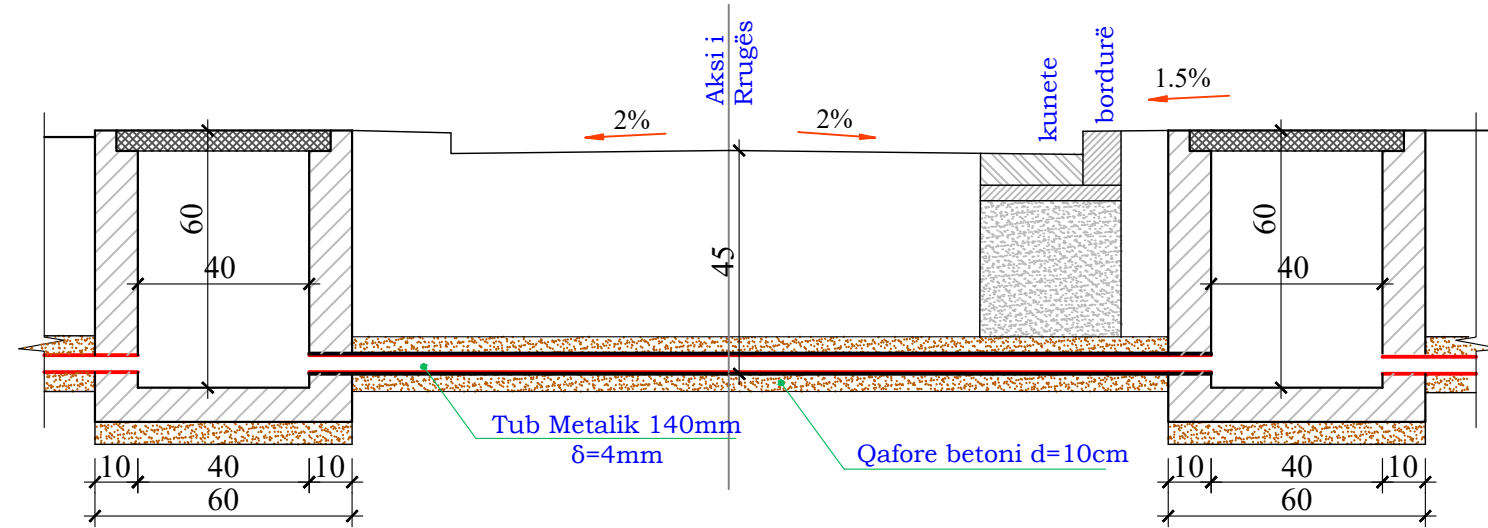
© KY VIZATIM ËSHË PRONË E "INSTITUTIT DEKLIADA-ALB" SH.P.K. EOPJIMI - SHUMIFAZSHMI OSE SHPËRNDARJA NDRICIMET E TËRE TË KËTUJ DOKUMENTI JOSE TË CDJO PËJË TË TUJ PA LEJEN E MËPËRSHMË ME SHKRYM TË "INSTITUTIT DEKLIADA-ALB" SH.P.K. ËSHË E NDALUAR.

# DETAJE TE NDERTIMIT TE PUSAVE DHE TUBACIONIT TE NDRICIMIT RRUGOR, TELEFONISE, FIBRA OPTIKE DHE LINJES REZERVE

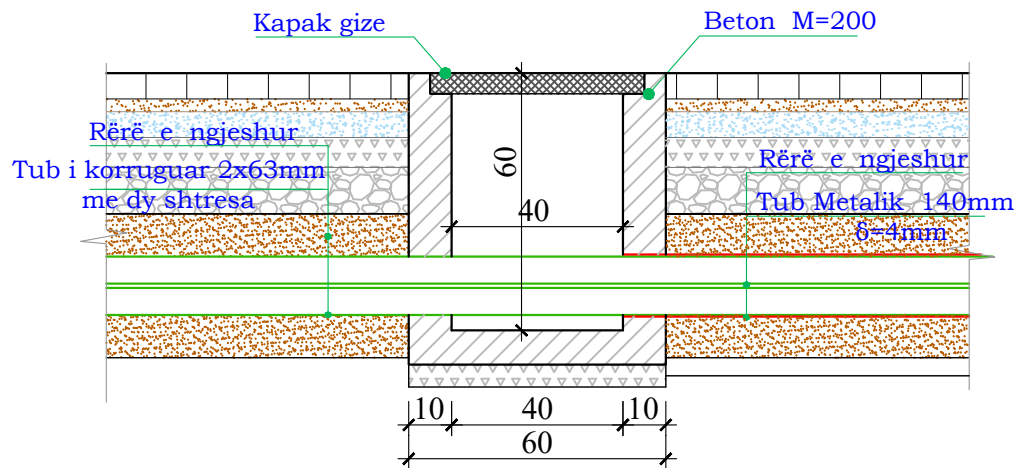
## PRERJE GJATESORE E TUBACIONIT DHE PUSAVE NDRICIMI



## PRERJE TERTHORE E RRUGES



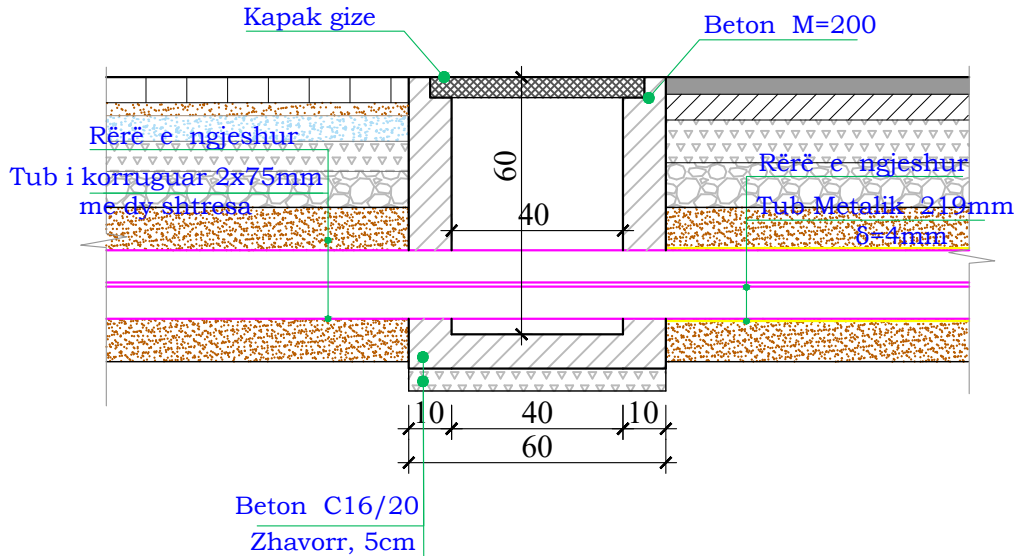
## TELEFONI + FIBER OPTIKE



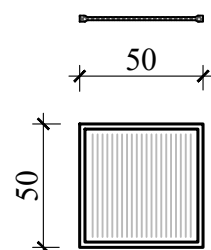
### SHËNIME :

- Gjatë realizimit të intersektimeve kuota e vendosjes së pusave prej gize mund të ndryshojë sipas rastit
- Tubi mund të vendoset me një pjerrësi të lehtë sipas nevojës, por gjithnjë thellësia e vendosjes nuk duhet të jetë më e vogël se Hmin.=45cm nga sipërfaqja e asfaltit.
- Në rastin tone puseta e përdorur do të jete për të gjitha linjat, ku dy linjat rezerve me tubacion Ø75mm do të vendosen vertikalisht dhe tre linjat e tjera (telefoni, fibra optike dhe ndricim) me tub te korruguar Ø63mm do të vendosen në anën tjetër. Kapaku i përdorur do të jete kapak gize.

## LINJAT REZERVE

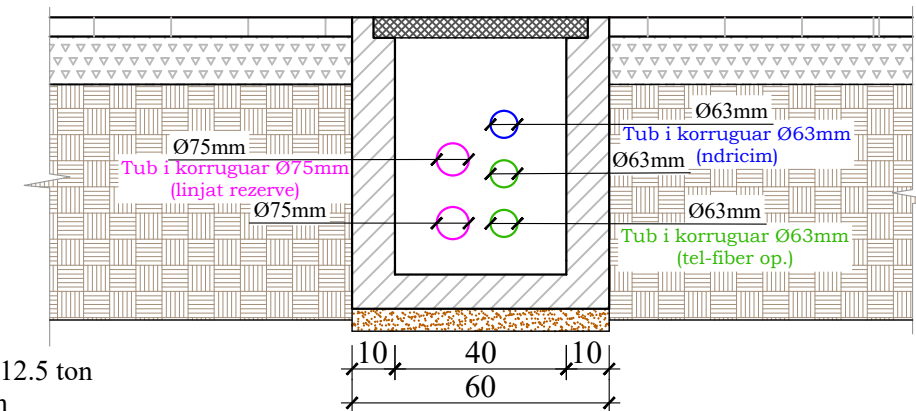


### Kapaku prej gize i pusetes



Materiali : Gizë  
Klasi : B 250 - max 12.5 ton  
Përmasat : 50x50 cm

## PRERJE TERTHORE E TUBACIONEVE DHE PUSAVE NE TROTUAR



### PËRSHKRIM:

Bloku i rrugëve në studim ndodhen në dy zona të ndryshme:  
1-Bloku i rrugëve (Blokui 1) ndodhet në Njësinë Administrative Nr.11, me një gjatësi afërsisht 1.5km, ku kërkohet rehabilitimi total i rrugëve të aksesit me të gjithë elementët e vetë rrugorë.  
2- Bloku 2 përfshin rrugën kryesore në fshatin Dritas, dhe dy rrugë të tjera, me një gjatësi afërsisht 1.8km dhe gjerësi 4m. Në gjithë gjatësinë e tyre ka dëmtime dhe cedime të paketave të shtresave rrugore. Shihet nevojja e menjëherëshme e ndërhyrjes si e vetmja rrugë aksesi në banesat.  
Projekti ka për qëllim rehabilitimin e rrugëve në total me qëllim përmirësimin e jetesës për banorët e kësaj zone.

**REPUBLIKA E SHQIPËRISË**

Porositës:

**BASHKIA TIRANË**  
Sheshi Skënderbeu, Nr.2, Kod postar 1001, Tiranë

Projektues:

**Dekliada**  
**"INSTITUTI DEKLIADA ALB" sh.p.k**  
Rruga "Urdhëra e Urdh" P.R. Telno projekt. K1.10, Ap.9, Tel+355492078555, dekliaadalb@gmail.com, Tirane

Titulli i projektit:  
**STUDIM-PROJEKTIM OBJEKTI:  
"REHABILITIMI I INFRASTRUKTURËS  
RRUGORE NË NJËSINË ADMINISTRATIVE  
NR.11 + ZALL-HERR"**

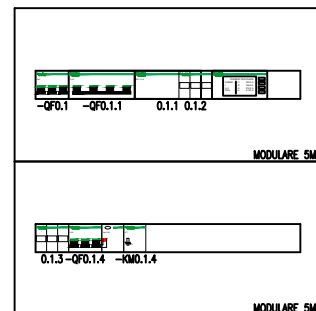
Emërtimi i vizatimit: **DETAJE NDRICIMI**

Përshkrimi i Fazës: **PROJEKT ZBATIMI**

Shkalla: \_\_\_\_\_ Data: **2024**

Nr. Licencë: **N. 5670/9** Nr. Fletë: **7\_12**

Nr i kuadrit	1	2	3	4	5	6	7	8	9
--------------	---	---	---	---	---	---	---	---	---



KUADRI:  
KUADRI I NDRICIMIT TE JASHEM

KARAKTERISTIKAT E KUADRIT

IMPIANTI I MONTIMIT  
KUADRI I NDRICIMIT RRUGOR

TENSIONI [V]	400	FREQ. [Hz]	50
RRYMA NOMINALE E KUADRIT [A]			
Icc E USHTRUAR NE KUADRO [kA]	9,1		
SISTEMI I NEUTRIT	TNS		
DIMENSIONI I ZBARRAVE			
In [A]		Icc [kA]	
MONTIMI I KUADRIT	METALLICA		
KLASA E IZOLACIONIT	IP		

NORMAT E REFERENCES

AUTOMATET NE KUTI	<input checked="" type="checkbox"/>	— CEI EN 60947-2
AUTOMATET MODULARE	<input type="checkbox"/>	— CEI EN 60947-2
	<input type="checkbox"/>	— CEI EN 60898
MONTIMI	<input checked="" type="checkbox"/>	— CEI EN 60439-1
	<input type="checkbox"/>	— CEI 23-48
		— CEI 23-49
		— CEI 23-51

PËRSHKRIM:

Bloku i rrugëve në studim ndodhen në dy zona të ndryshme:  
1-Bloku i rrugëve (Bloku 1) ndodhet në Njësinë Administrative Nr.11, me një gjatësi afërsisht 1.5km, ku kërkohet rehabilitimi total i rrugëve të aksesit me të gjithë elementët e vetë rrugorë.

2- Bloku 2 përfshin rrugën kryesore në fshatin Dritas, dhe dy rrugë të tjera, me një gjatësi afërsisht 1.8km dhe gjerësi 4m. Në gjithë gjatësinë e tyre ka dëmtime dhe cedime të paketave të shtresave rrugore. Shihet nevoja e menjëherëshme e ndërhyrjes si e vetmja rrugë aksesi në banesa.

Projekti ka për qëllim rehabilitimin e rrugëve në total me qëllim përmirësimin e jetesës për banorët e kësaj zone.



REPUBLIKA E SHQIPËRISË

Porositës:



BASHKIA TIRANË

Sheshi Skënderbeu, Nr.2, Kod postor 1001, Tiranë

Projektues:



Dekliada

"INSTITUTI DEKLIADA ALB" sh.p.k

Rruga "Urdhëra e Lirë", P.F. Telino projekt, K1, 10, Ap. 5, Tel:+355472078555, dekliaadalb@ipk@gmail.com, Tiranë

Titulli i projektit:

**STUDIM-PROJEKTIM OBJEKTI:  
"REHABILITIMI I INFRASTRUKTURËS  
RRUGORE NË NJËSINË ADMINISTRATIVE  
NR.11 + ZALL-HERR"**

Emërtimi i vizatimit: DETAJE NDRICIMI

Përshkrimi i Fazës: PROJEKT ZBATIMI

































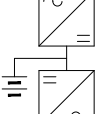

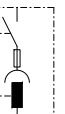





Shkalla: Data: 2024

Nr. Licencë: N. 5670/9 Nr. Fletë: 7\_13

© KY VIZATIM ËSHTË PROJEKT I "INSTITUTIT DEKLIADA ALB" SH.P.K. E KOPJIMI, SHUMFISHIMI OSE SHPËRNDARJA NDRICIMET TË KËTËJ DOKUMENTI (OSE TË ÇDO PJESE TË TËJ) PA LEJEN E MËPASHKESHE ME SHKURIM TË "INSTITUTIT DEKLIADA ALB" SH.P.K. ËSHTË E NDALUAR.

Nr i kuadrit	1	2	3	4	5	6	7	8	9
--------------	---	---	---	---	---	---	---	---	---

## LEGJENDA SIMBOLI

									
INTERRUPTORE AUTOMATICO	SEZIONATORE	INTERRUPTORE DI MANOVRA/SEZIONATORE	PROTEZIONE TERMICA	PROTEZIONE MAGNETICA	PROTEZIONE DIFFERENZIALE	SALVAMOTORE	ELEMENTO FUSIBILE	TOROIDE	COMANDO MANUALE
									
COMANDO MOTORIZZATO	SGANCIO LIBERO	MANOVRA ROTATIVA BLOCCOPORTA	INTERBLOCCO	APPARECCHIATURA RIMOVIBILE/ESTRAIBILE	BLOCCO A CHIAVE (BLOCCATO CON APPARECCHIO IN POSIZIONE DI RIPOSO)	BLOCCO A CHIAVE (LIBERO CON APPARECCHIO IN POSIZIONE DI RIPOSO)	CONTATTO AUX (N. NUMERO DI CONTATTI INSTALLATI, IL TRATTEGGIO INDICA QUALE PARTE DELL'APPARECCHIATURA AGISCE SUL CONTATTO)	BOBINA A MINIMA TENSIONE	BOCINA A LANCIO DI CORRENTE
									
COMMUTATORE PER STRUMENTI (VOLTMETRICO/AMPEROMETRICO)	AMPEROMETRO	VOLTMETRO	FREQUENZIMETRO	STRUMENTO INTEGRATORE (CONTATORE)	CONTATORE CON CONTATTI NO	CONTATORE CON POSSIBILITA' DI COMANDO MANUALE CON CONTATTI NO	CONTATORE CON CONTATTI NC	TELERUTTORE (RELE' PASSO/PASSO)	OROLOGIO
									
CREPUSCOLARE	OROLOGIO ASTRONOMICICO	GRUPPO DI CONTINUITA' (UPS)	PRESA (SIMBOLO GENERALE)	PRESA CON INTERRUPTORE DI BLOCCO E FUSIBILI	AVIATORE - SOFT STARTER	VARIATORE DI VELOCITA' (INVERTER)	AVIATORE STELLA/TRIANGOLO	TRASFORMATORE	LIMITATORE DI SOVRATENSIONE (SPD)

### PËRSHKRIM:

Bloku i rugëve në studim ndodhen në dy zona të ndryshme:  
1-Bloku i rugëve (Blokui 1) ndodhet në Njësinë Administrative Nr.11, me një gjatësi afërsisht 1.5km, ku kërkohet rehabilitimi total i rugëve të aksesit me të gjithë elementët e vetë rrugorë.

2- Bloku 2 përfshin rrugën kryesore në fshatin Dritas, dhe dy rrugë të tjera, me një gjatësi afërsisht 1.8km dhe gjërësi 4m. Në gjithë gjatësinë e tyre ka dëmtime dhe cedime të paketave të shtresave rrugore. Shihet nevoja e menjëherëshme e ndërhyrjes si e vetmja rrugë aksesi në banesa.

Projekti ka për qëllim rehabilitimin e rrugëve në total me qëllim përmirësimin e jetesës për banorët e kësaj zone.



REPUBLIKA E SHQIPËRISË

Porositës:



BASHKIA TIRANË

Shërb. Shërbimeve, Nd. 2, Kod postar 1001, Tiranë

Projektues:



"INSTITUTI DEKLIADA ALB" sh.p.k

Rruga "Vërdina e Urit", P.N. Telno projekt, K1.10, Ap. 9, Tel:+355472078555, dekliaadash.p.k@gmail.com, Tiranë

Titulli i projektit:

**STUDIM-PROJEKTIM OBJEKTI:  
"REHABILITIMI I INFRASTRUKTURËS  
RRUGORE NË NJËSINË ADMINISTRATIVE  
NR.11 + ZALL-HERR"**

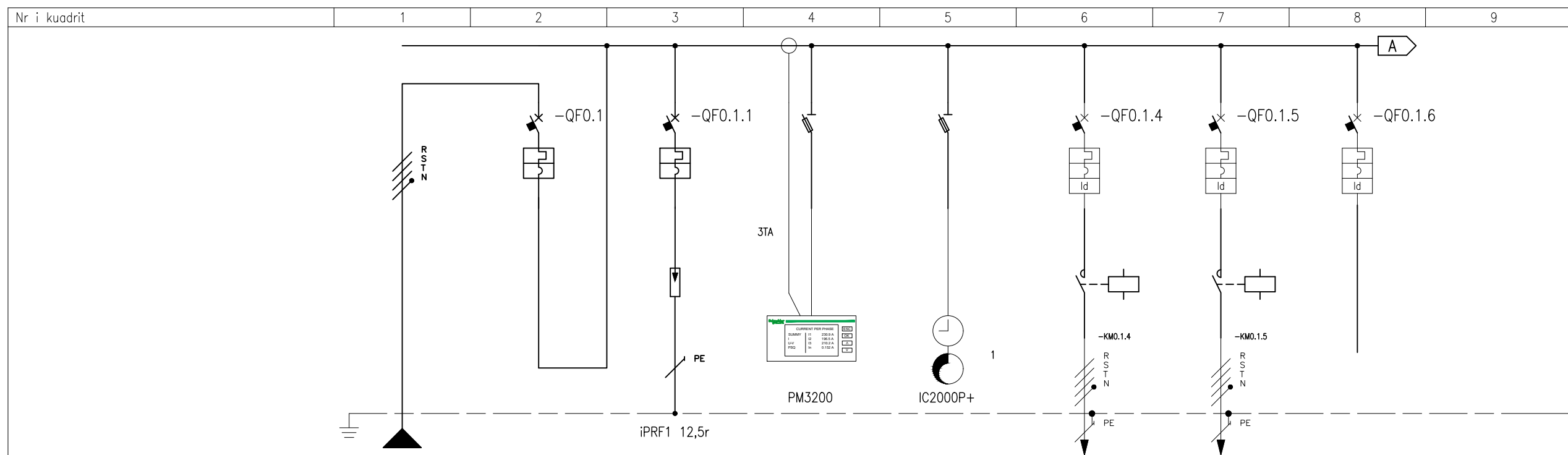
Emërtimi i vizatimit: DETAJE NDRICIMI

Përshkrimi i Fazës: PROJEKT ZBATIMI

Shkalla: Data: 2024

Nr. Licencë: N. 5670/9 Nr. Fletë: 7\_14

© KY VIZATIM ËSHË PRONË E "INSTITUTIT DEKLIADA-ALB" SH.P.K. EKPJ.M. SHUMFISHMI OSE SHPËRNDARJA NDRËMJET TË TRETËVE TË KËTUJ DOKUMENTI JOSE TË CDQO PËJËSE TË TUJ PA LEJEN E MËPËRSHMË ME SHKURIM TË "INSTITUTIT DEKLIADA-ALB" SH.P.K. ËSHË E NDALUAR.



NR I MORSETERISE																																		
NR I QARKUT	SHPERNDARJA		L1L2L3NPE		1		2		L1L2L3NPE		3		L1L2L3NPE		4		L1L2L3NPE		5		L1L2L3NPE		6		L1L2L3NPE		7		L1L2L3NPE		8		9	
PERSHKRIMI I QARKUT			VJEN NGA MATESI I ENERGJISE OSHEE		VJEN NGA MATESI I ENERGJISE OSHEE		SHKARKUES TOKE		APARAT MATES MULTIFUNKSIONAL		RELE KOHE DHE KREPOSKULARE		NDRICIMI RRUGOR KABINA 2, KB-2 LINJA 1		NDRICIMI RRUGOR KABINA 2, KB-2 LINJA 2		REZERVE																	
TIPI I MBROJTJES			iC40 N		C120 N		STI		STI		iC40 N		iC40 N		iC40 N																			
TE DHENAT E MBROJTJES	Icu [kA]		10		10						10		10		10																			
	N. POLI		3P+N		4P		80				3P+N		20		3P+N		20		3P+N		16													
	Kurma/Koha e veprimit		C		C						C		C		C																			
	I <sub>r</sub> [A]		40		80						20		20		16																			
	I <sub>sd</sub> [A]		400		800						200		200		160																			
DIFERENCIALI	TIPI																																	
	I <sub>dn</sub> [A]																																	
LESHUESI	TIPI		KLASA																															
ELEK-MAGNETIK	BOBINA [V]		N. POLI		I <sub>n</sub> [A]																													
TERMIKU	TIPI		I <sub>rth</sub> [A]																															
SIGURESA	N. POLEVE		I <sub>n</sub> [A]																															
PAJISJE SHITESH	TIPI		MODELI																															
LINJAT	TIPI I IZOLACIONIT		POSA		EPR		02																											
	SEKSIONI FAZE-N-PE/PEN [mmq]		1x25		1x16		1x16																											
	I <sub>b</sub> [A]		I <sub>z</sub> [A]		1,6		89																											
FUNDI I LINJES	Un [V]		P <sub>n</sub> [kW]		400		1		1																									
	I <sub>cc</sub> min [kA]		I <sub>cc</sub> max [kA]		5,4		9,1																											
	GJATESIA [m]		dV TOTALE [%]		5		0																											
NOTE			FG160R16-0,6/1 kV		Cca-s3,d1,a3										FG160R16-0,6/1 kV		Cca-s3,d1,a3																	

**PËRSHKRIM:**

Bloku i rrugëve në studim ndodhen në dy zona të ndryshme:

1-Bloku i rrugëve (Blokui 1) ndodhet në Njësinë Administrative Nr.11, me një gjatësi afërsisht 1.5km, ku kërkohet rehabilitimi total i rrugëve të aksesit të të gjithë elementët e vetë rrugorë.

2- Bloku 2 përfshin rrugën kryesore në fshatin Dritas, dhe dy rrugë të tjera, me një gjatësi afërsisht 1.8km dhe gjërësi 4m. Në gjithë gjatësinë e tyre ka dëmtime dhe cedime të paketave të shtresave rrugore. Shihet nevoja e menjëherëshme e ndërhyrjes si e vetmja rrugë aksesi në banesat.

Projekti ka për qëllim rehabilitimin e rrugëve në total me qëllim përmirësimin e jetesës për banorët e kësaj zone.



Porositës:

Projektues:

**DeKliada**

"INSTITUTI DEKLIADA ALB" sh.p.k

Titulli i projektit:

**STUDIM-PROJEKTIM OBJEKTI:**

**"REHABILITIMI I INFRASTRUKTURËS RRUGORE NË NJËSINË ADMINISTRATIVE NR.11 + ZALL-HERR"**

Emërtimi i vizatimit: DETAJE NDRICIMI

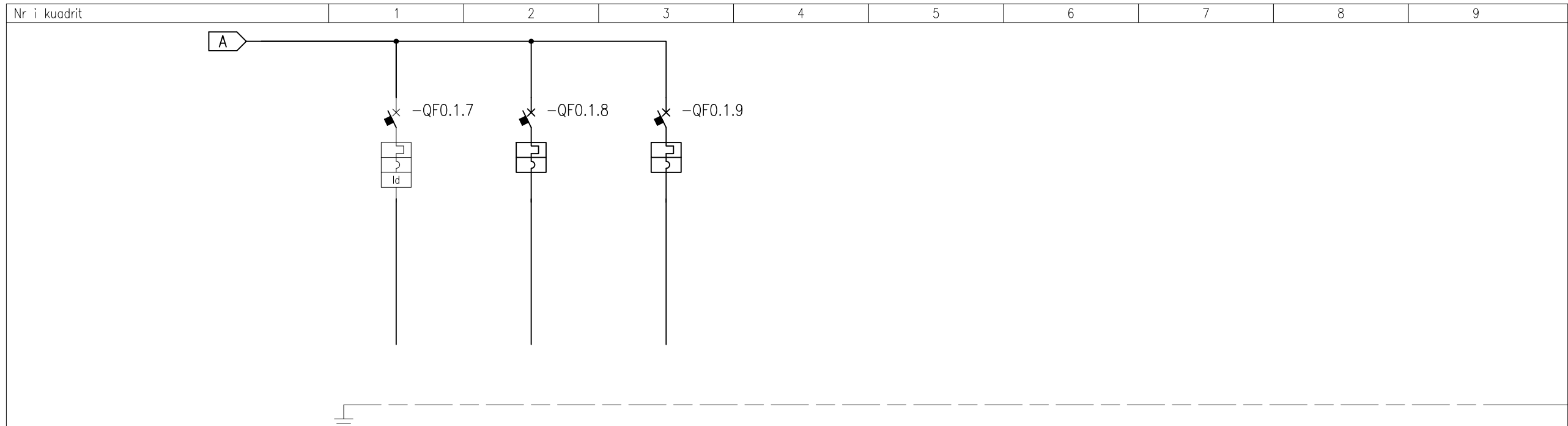
Përshkrimi i Fazës: PROJEKT ZBATIMI

Shkalla: Data: 2024

Nr. Licencë: N. 5670/9 Nr. Fletë: 7\_15

© KY VIZATIM ËSHTË PËRQËNIM I "INSTITUTIT DEKLIADA-ALB" SH.P.K. EOPJIMI - SHUMFISHMI OSE SHPËRNDARJA NDRËMJET TË RETËVE TË KËTUJ DOKUMENTI JOSE TË CDJO PËJË TË TUJ PA LEJEN E MËPËRSHMË ME SHKURIM TË "INSTITUTIT DEKLIADA-ALB" SH.P.K. ËSHTË E NDALUAR.





NR I MORSETERISE

NR I QARKUT	SHPERNDARJA	8	L1L2L3NPE	9	L1L2L3NPE	10	L1L2L3NPE													
PERSHKRIMI I QARKUT		REZERVE		REZERVE		REZERVE														
TIPI I MBROJTJES		iC40 N		iC40 N		iC40 N														
TE DHENAT E MBROJTJES	Icu [kA]	10		10		10														
	N. POLI	3P+N	16	3P+N	16	3P+N	16													
	Kurba/Koha e veprimit	C		C		C														
	I <sub>r</sub> [A]	16		16		16														
	I <sub>sd</sub> [A]	160		160		160														
	I <sub>i</sub> [A]																			
	I <sub>g</sub> [A]																			
DIFERENCIALI	TIPI																			
	KLASA	Vigi		AC																
	I <sub>dn</sub> [A]	0,03		Istantaneo																
LESHUESI	TIPI																			
ELEK-MAGNETIK	BOBINA [V]																			
	N. POLI																			
TERMIKU	TIPI																			
	I <sub>rth</sub> [A]																			
SIGURESA	N. POLEVE																			
	I <sub>n</sub> [A]																			
PAJISJE SHITES	TIPI																			
	MODELI																			
LINJAT	TIPI I IZOLACIONIT																			
	POSA																			
	SEKSIONI FAZE-N-PE/PEN [mmq]																			
	I <sub>b</sub> [A]																			
	I <sub>z</sub> [A]																			
	U <sub>n</sub> [V]																			
	P <sub>n</sub> [kW]																			
FUNDI I LINJES	I <sub>cc</sub> min [kA]																			
	I <sub>cc</sub> max [kA]																			
	GJATESIA [m]																			
	dV TOTALE [%]																			
NOTE																				

**PËRSHKRIM:**

Bloku i rrugëve në studim ndodhen në dy zona të ndryshme:

1-Bloku i rrugëve (Bloku 1) ndodhet në Njësinë Administrative Nr.11, me një gjatësi afërsisht 1.5km, ku kërkohet rehabilitimi total i rrugëve të aksesit me të gjithë elementët e vetë rrugorë.

2- Bloku 2 përfshin rrugën kryesore në fshatin Dritas, dhe dy rrugë të tjera, me një gjatësi afërsisht 1.8km dhe gjerësi 4m. Në gjithë gjatësinë e tyre ka dëmtime dhe cedime të paketave të shtresave rrugore. Shihet nevoja e menjëherëshme e ndërhyrjes si e vetmja rrugë aksesi në banesa.

Projekti ka për qëllim rehabilitimin e rrugëve në total me qëllim përmirësimin e jetesës për banorët e kësaj zone.

  
**REPUBLIKA E SHQIPËRISË**

Porositës:

  
**BASHKIA TIRANË**  
Sheshi Skënderbeu, Nr.2, Kod postor 1101, Tiranë

Projektues:

  
**Dekliada**  
**"INSTITUTI DEKLIADA ALB" sh.p.k**  
Rruga "Vlora e Uer", P.f. Telino projekt, K1.10, Ap.1, Tel:+355492078555, dekliaad@dekliada.al@gmail.com, Tiranë

Titulli i projektit:

**STUDIM-PROJEKTIM OBJEKTI:**  
**"REHABILITIMI I INFRASTRUKTURËS**  
**RRUGORE NË NJËSINË ADMINISTRATIVE**  
**NR.11 + ZALL-HERR"**

Emërtimi i vizatimit: DETAJE NDRICIMI	
Përshkrimi i Fazës: PROJEKT ZBATIMI	
Shkalla:	Data: 2024
Nr. Licencë: N. 5670/9	Nr. Fletë: 7_16

© KY VIZATIM ËSHË PRONË E "INSTITUTIT DEKLIADA-ALB" SH.P.K. E KOPJIMI, SHUMFISHIMI OSE SHPËRNDARJA NDRËMJET TË TRECËTËVE TË KËTUJ DOKUMENTIT (OSE TË ÇDO PJESE TË TËJ) PA LEJEN E MËPASHKES ME SHKURIM TË "INSTITUTIT DEKLIADA-ALB" SH.P.K. ËSHË E NDALUAR.

## SHENJA LAJMERUESE

LAJMERIM PER NDERPRERJE NGA RRUGE DYTESORE, KTHESAT E KURBEZUARA, FEMIJET, KEMBESORET DHE PER NDALJE/DHENIE RRUGE


trekëndeshi: e kuqe reflektuese  
sfondi: i zi  
Simboli: e bardhe reflektuese



## SHENJA NDALUESE

Shenjat per kufirin e shpejtesise dhe ndalim parakalimin

rrethi: e kuqe reflektuese  
shenja: e zeze reflektuese



VENDKALIM KEMBESORESH



Shenim teknik:

Shenjat rrugore per nga forma, madhesia, ngjyra reflektiviteti duhet te jene sipas Kodit Rrugor te Republikes se Shqiperise. Materiali praparefektiv duhet te kete jetegjatesi 10vjet per Clasin 2 dhe 7 vjet per Clasin 1.

Simboli brenda shenjes rrugore duhet te jete i realizuar me boje te trajtuar me pjekje e cila nuk humbet treguesit praparefektiv Shenja rrugore realizohet me llamarine çeliku e cila lyhet me boje opake kundrandra korozionitdhe trajtohet me pjekje.

## SHENJA DETYRUESE

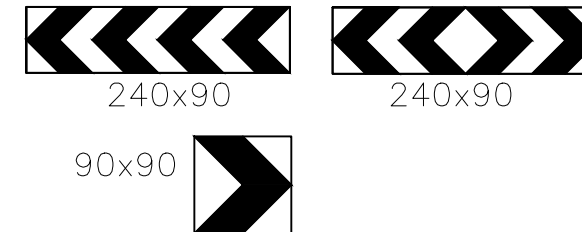
Anet & Shigjetat: E bardhe reflektuese  
Sfondi: blu reflektuese KI 2



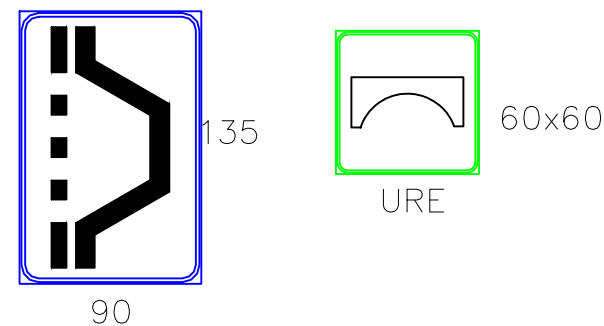
## SHENJA PLOTESUESE

SHENJA E KTHESES NE NJE DREJTIM & DY DREJTIME

Shenja : e bardhe reflektuese  
Sfondi: e zeze



## SHENJA INFORMUESE



### PËRSHKRIM:

Bloku i rrugëve në studim ndodhen në dy zona të ndryshme:  
1-Bloku i rrugëve (Bloku 1)ndodhet në Njësinë Administrative Nr.11, me një gjatësi afërsisht 1.5km, ku kërkohet rehabilitimi total i rrugëve të aksesit me të gjithë elementët e vetë rrugorë.

2- Bloku 2 përfshin rrugën kryesore në fshatin Dritas, dhe dy rrugë të tjera, me një gjatësi afërsisht 1.8km dhe gjerësi 4m. Në gjithë gjatësinë e tyre ka dëmtime dhe cedime të paketave të shtresave rrugore. Shihet nevoja e menjëherëshme e ndërhyrjes si e vetmja rrugë aksesi në banesa.

Projekti ka për qëllim rehabilitimin e rrugëve në total me qëllim përmirësimin e jetesës për banorët e kësaj zone.



REPUBLIKA E SHQIPËRISË

Porositës:



BASHKIA TIRANË

Projektues:



"INSTITUTI DEKLIADA ALB" sh.p.k  
Rruga "Urdhri i Lirë", P.N. Telno projekt, K1.10, Ap.9, Tel:+355472078555, deklia@deklia.al

Titulli i projektit:

**STUDIM-PROJEKTIM OBJEKTI:  
"REHABILITIMI I INFRASTRUKTURËS  
RRUGORE NË NJËSINË ADMINISTRATIVE  
NR.11 + ZALL-HERR"**

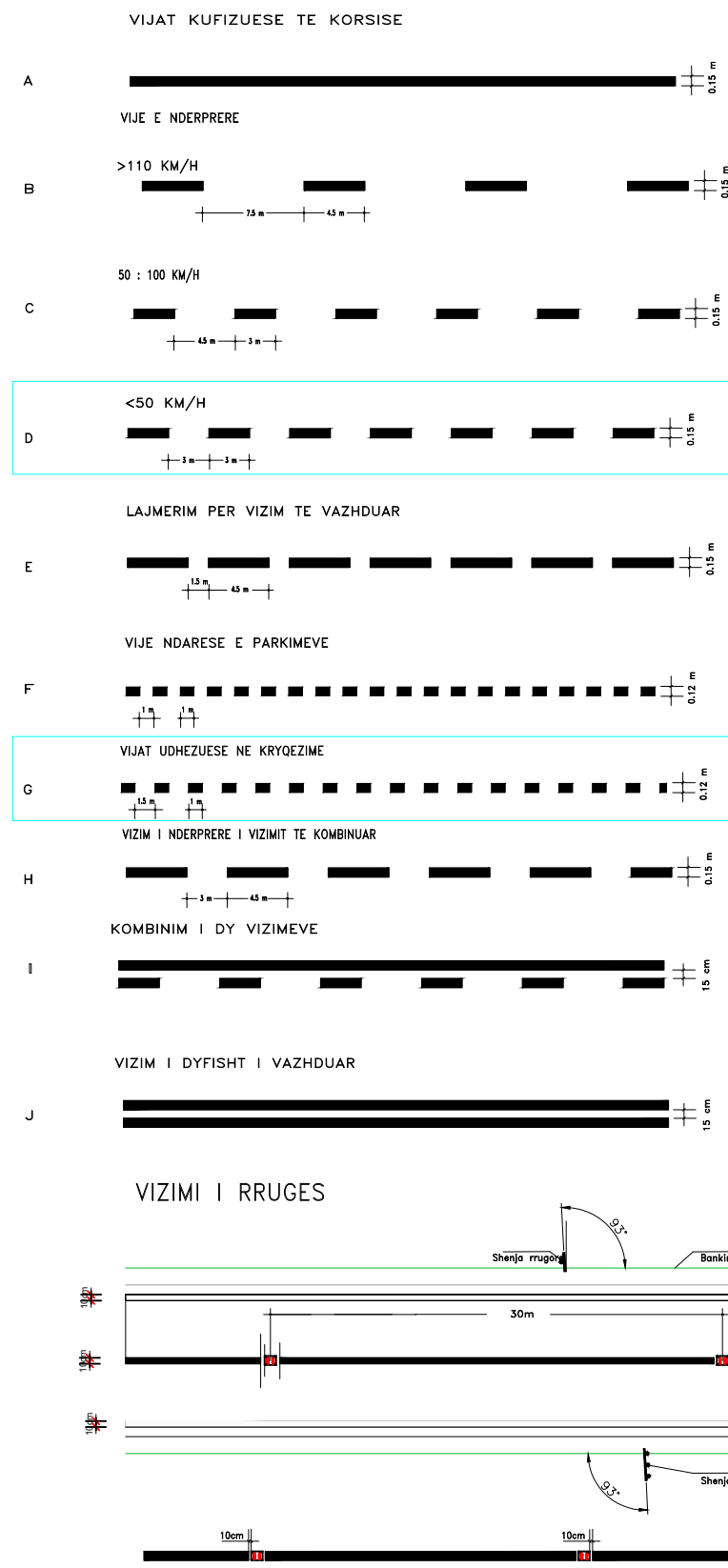
Emërtimi i vizatimit: DETAJE SINJALISTIKE

Përshkrimi i Fazës: PROJEKT ZBATIMI

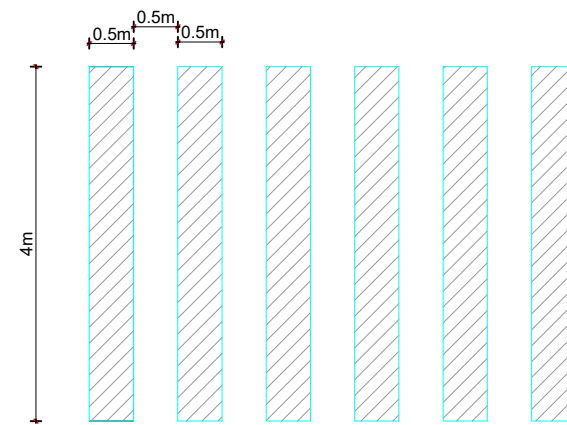
Shkalla: Data: 2024  
Nr. Licencë: N. 5670/9 Nr. Fletë: 7\_17

© KY VIZATIM ËSHË PRONË E "INSTITUTIT DEKLIADA-ALB" SH.P.K. EKPJ.M. SHUMFISHMI OSE SHPËRNDARJA NDERMJET TË TRETËVE TË KËTUJ DOKUMENTI JOSE TË CDJO PËJË TË TUJ PA LEJEN E MËPASHKËME ME SHKRIM TË "INSTITUTIT DEKLIADA-ALB" SH.P.K. ËSHË E NDALUAR.

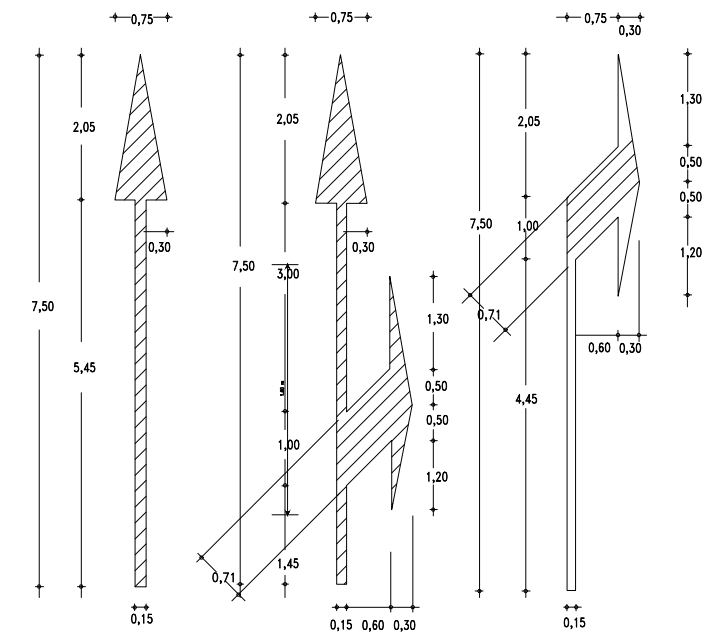
## TIPET E VIZIMEVE TE RRUGES



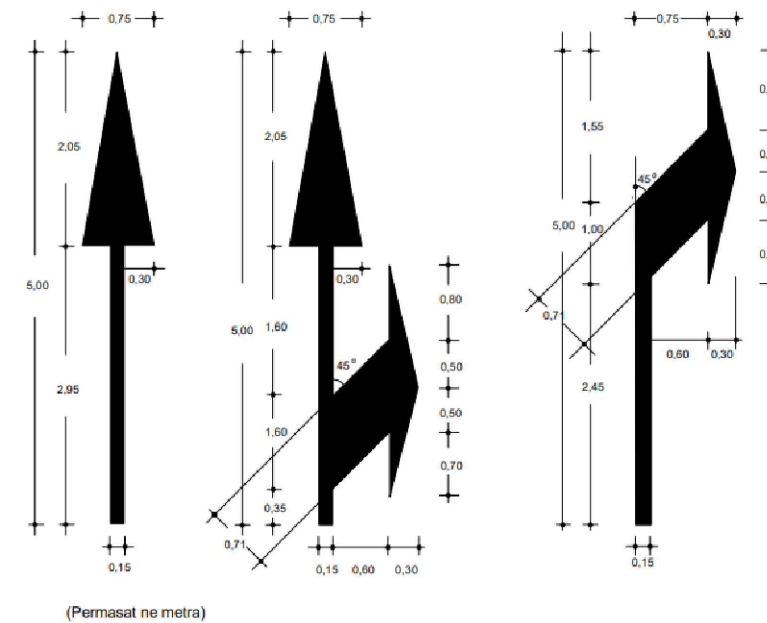
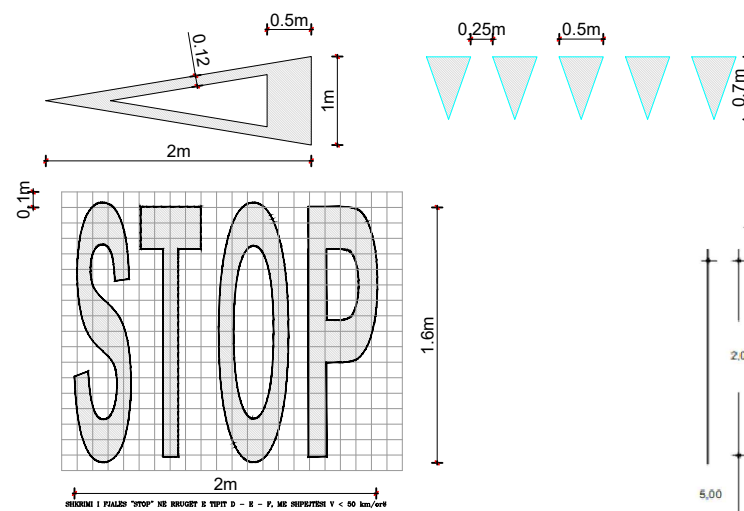
## KALIMET E KEMBSOREVE



## SHIGJETAT TREGUESE TE RRUGES



## DHENIE PERPARESIE



### PËRSHKRIM:

Bloku i rrugëve në studim ndodhen në dy zona të ndryshme:

1-Bloku i rrugëve (Bloku 1) ndodhet në Njësinë Administrative Nr.11, me një gjatësi afërsisht 1.5km, ku kërkohet rehabilitimi total i rrugëve të aksesit me të gjithë elementët e vetë rrugorë.

2- Bloku 2 përfshin rrugën kryesore në fshatin Dritas, dhe dy rrugë të tjera, me një gjatësi afërsisht 1.8km dhe gjerësi 4m. Në gjithë gjatësinë e tyre ka dëmtime dhe cedime të paketave të shtresave rrugore. Shihet nevojja e menjëherëshme e ndërhyrjes si e vetmja rrugë aksesi në banesa.

Projekti ka për qëllim rehabilitimin e rrugëve në total me qëllim përmirësimin e jetesës për banorët e kësaj zone.

REPUBLIKA E SHQIPËRISË

Porositës:



BASHKIA TIRANË

Projektues:



"INSTITUTI DEKLIADA ALB" sh.p.k

Titulli i projektit:

**STUDIM-PROJEKTIM OBJEKTI:**  
**"REHABILITIMI I INFRASTRUKTURËS**  
**RRUGORE NË NJËSINË ADMINISTRATIVE**  
**NR.11 + ZALL-HERR"**

Emërtimi i vizatimit: DETAJE SINJALISTIKE

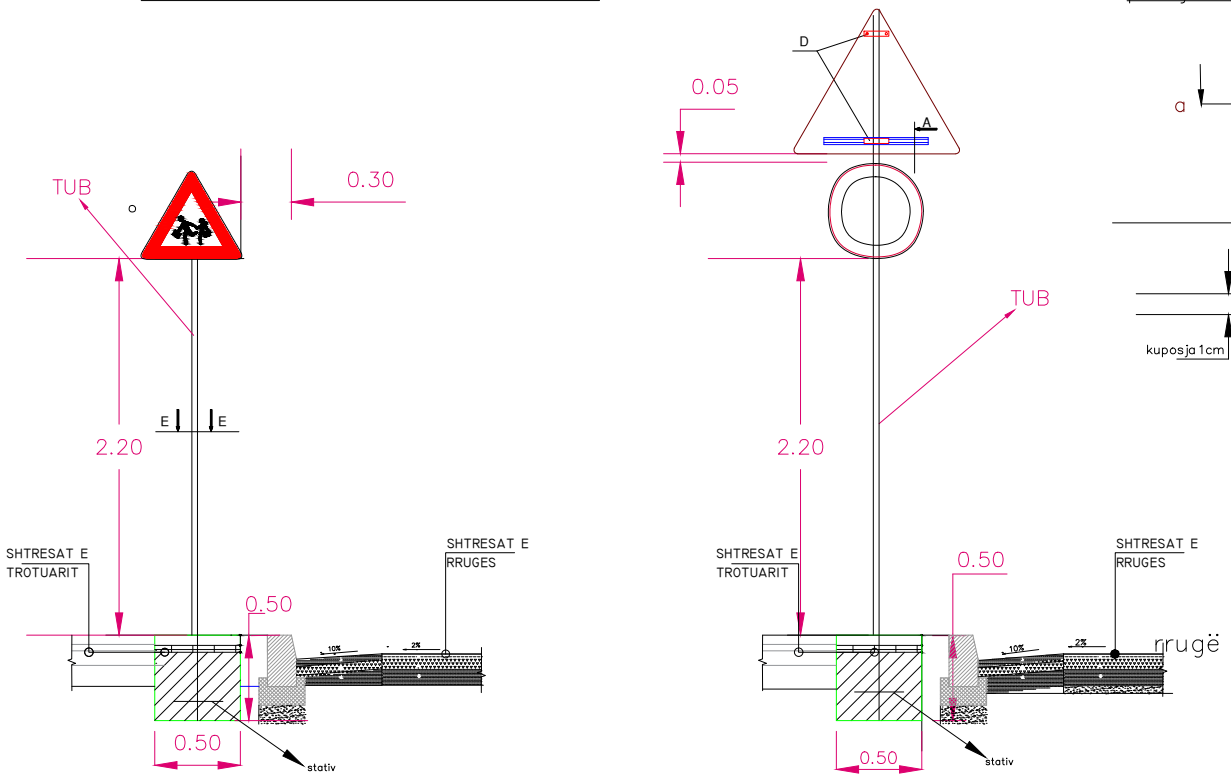
Përshkrimi i Fazës: PROJEKT ZBATIMI

Shkalla: Data: 2024

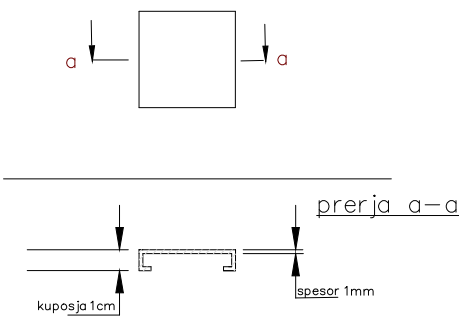
Nr. Licencë: N. 5670/9 Nr. Fletë: 7\_18

Shenim teknik: Vijeimet anesore, te vazhduara apo te nderprera do te jene me boje bikomponente sprajt 0.12cm  
 Ndersa vijat e bardha te kembesoreve do te jene me boje bikomponente paste, per te pasur sa me shume jetegjatesi.

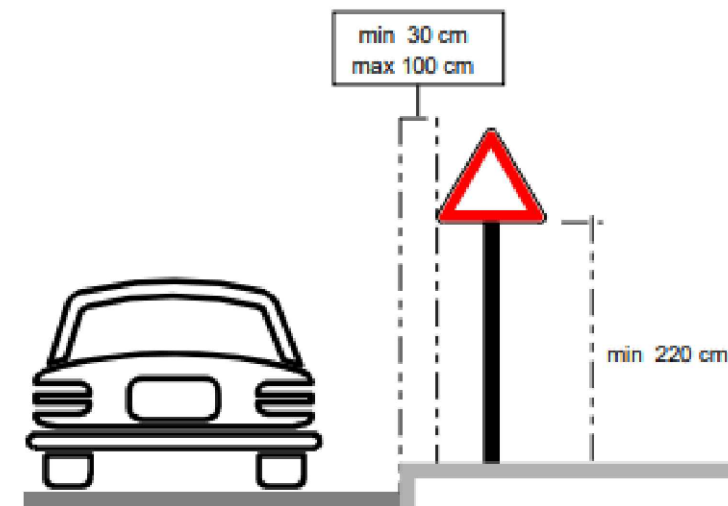
VENDOSJA E SHENJES RRUGORE



prerja terthore e tabelës



PER ZONAT URBANE



SKEMA 10

PËRSHKRIM:

- Bloku i rrugëve në studim ndodhen në dy zona të ndryshme:
- 1-Bloku i rrugëve (Bloku 1) ndodhet në Njësinë Administrative Nr.11, me një gjatësi afërsisht 1.5km, ku kërkohet rehabilitimi total i rrugëve të aksesit me të gjithë elementët e vetë rrugorë.
- 2- Bloku 2 përfshin rrugën kryesore në fshatin Dritas, dhe dy rrugë të tjera, me një gjatësi afërsisht 1.8km dhe gjerësi 4m. Në gjithë gjatësinë e tyre ka dëmtime dhe cedime të paketave të shtresave rrugore. Shihet nevoja e menjëherëshme e ndërhyrjes si e vetmja rrugë aksesi në banesa.

Projekti ka për qëllim rehabilitimin e rrugëve në total me qëllim përmirësimin e jetesës për banorët e kësaj zone.



REPUBLIKA E SHQIPËRISË

Porositës:



BASHKIA TIRANË

Sheshi "Skënderbeu", Nr.2, Kod postar 1001, Tiranë.

Projektues:



"INSTITUTI DEKLIADA ALB" sh.p.k

Rruga "Urdhëra e Lirë", P.f. Telno projekt, K1.10, Ap.9, Tel:+355472078555, dekliaadalb@tiranë.com, Tiranë

Titulli i projektit:

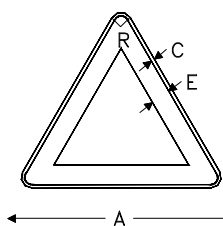
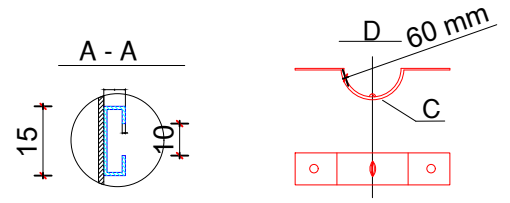
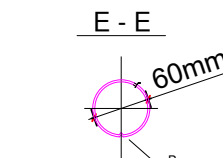
**STUDIM-PROJEKTIM OBJEKTI:  
"REHABILITIMI I INFRASTRUKTURËS  
RRUGORE NË NJËSINË ADMINISTRATIVE  
NR.11 + ZALL-HERR"**

Emërtimi i vizatimit: DETAJE SINJALISTIKE

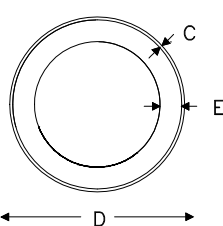
Përshkrimi i Fazës: PROJEKT ZBATIMI

Shkalla: Data: 2024

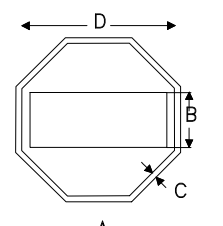
Nr. Licencë: N. 5670/9 Nr. Fletë: 7\_19



A	C	E	R
90	1.5	8	4.5



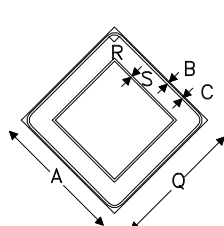
C	D	E
1	60	7.5



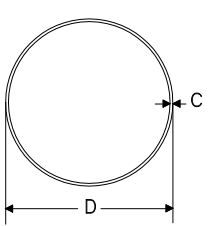
A	C	E	D
90	30	3	75

Dim vogel

60	20	2	50
----	----	---	----



A	B	C	Q	R	S
60	0.5	1	40	3.5	11



C	D
1	60

Dim vogel

0.8	40
-----	----