

# 14. SINJALISTIKA

#### PËRSHKRIM:

Bloku i rrugëve në studim ndodhen në dy zona të ndryshme:  
1-Blloku i rrugëve (Blloku 1) ndodhet në Njësinë Administrative Nr.11, me një gjatësi afërsisht 1.5km, ku kërkohet rehabilitimi total i rrugëve të aksesit me të gjithë elementët e vetë rrugorë.

2- Blloku 2 përfshin rrugën kryesore në fshatin Dritas, dhe dy rrugë të tjera, me një gjatësi afërsisht 1.8km dhe gjerësi 4m. Në gjithë gjatësinë e tyre ka dëmtime dhe cedime të paketave të shtresave rrugore. Shihet nevoja e menjëherëshme e ndërhyrjes si e vetmja rrugë aksesi në banesa.

Projekti ka për qëllim rehabilitimin e rrugëve në total me qëllim përmirësimin e jetesës për banorët e kësaj zone.



REPUBLIKA E SHQIPËRISË

Porositës:



BASHKIA TIRANË

Sheshi Skënderbeu, Nr.2, Kod postar 1001, Tiranë

Projektues:



Dekliada

"INSTITUTI DEKLIADA ALB" sh.p.k

Rruga "Urdina e Lirë", P.I. Telino projekt, K1.10, Ap.9, Tel:+355472078555, dekliaad@shqip.com, Tiranë

Titulli i projektit:

**STUDIM-PROJEKTIM OBJEKTI:  
"REHABILITIMI I INFRASTRUKTURËS  
RRUGORE NË NJËSINË ADMINISTRATIVE  
NR.11+ ZALL-HERR"**

Emërtimi i vizatimit: SINJALISTIKA

Përshkrimi i Fazës: PROJEKT ZBATIMI

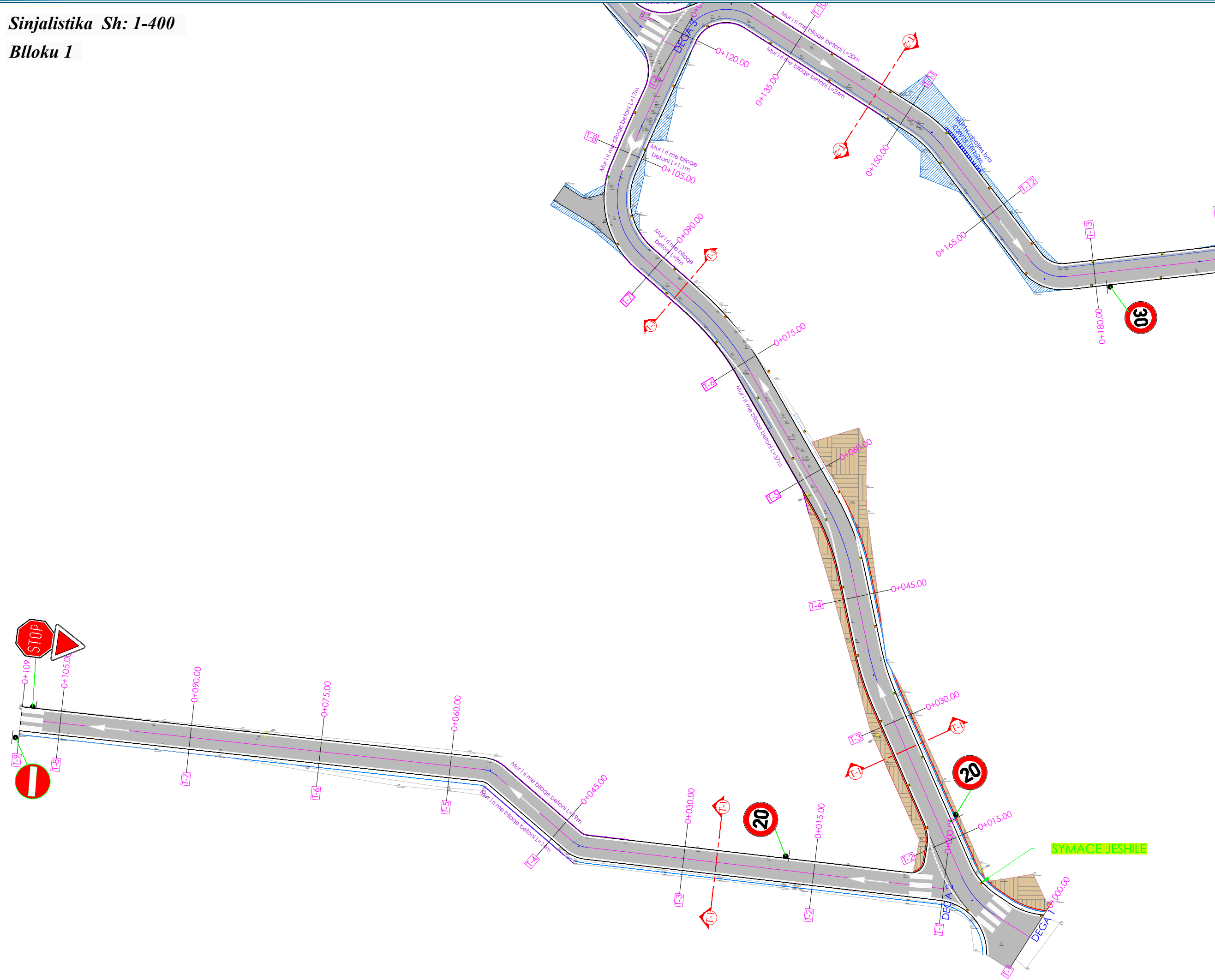
Shkalla: Data: 2024

Nr. Licencë: N. 5670/9 Nr. Fletë: 14\_0

© KY VIZATIM ËSHË PRONË E "INSTITUTIT DEKLIADA-ALB" SH.P.K. EKPJ.M. SHUMFISHMI JOSE SHËRNDARJA NDERMJET TË TRETËVE TË KËTUJ DOKUMENTI JOSE TË ÇDO PËJESË TË TUJ PA LEJEN E MËPARDHURË ME SHKRIM TË "INSTITUTIT DEKLIADA-ALB" SH.P.K. ËSHË E NDALUAR.

# Sinjalistika Sh: 1-400

## Bloku 1



### Legjenda:

- Kufiri i asfaltit
- Aksi
- Bordure betoni 15x30cm
- Tabela sinjalistike
- Vijezim i vazhduar 12cm
- Vijezim i nderprere 12cm
- Vija te bardha kalim kembesoresh
- Symace jeshile/portokalli

### PËRSHKRIM:

Bloku i rrugëve në studim ndodhen në dy zona të ndryshme:  
1-Blloku i rrugëve (Blloku 1) ndodhet në Njësinë Administrative Nr.11, me një gjatësi afërsisht 1.5km, ku kërkohet rehabilitimi total i rrugëve të aksesit me të gjithë elementët e vetë rrugorë.  
2- Blloku 2 përfshin rrugën kryesore në fshatin Dritas, dhe dy rrugë të tjera, me një gjatësi afërsisht 1.8km dhe gjerësi 4m. Në gjithë gjatësinë e tyre ka dëmtime dhe cedime të paketave të shtresave rrugore. Shihet nevoja e menjëherëshme e ndërhyrjes si e vetmja rrugë aksesi në banesa.  
Projekti ka për qëllim rehabilitimin e rrugëve në total me qëllim përmirësimin e jetesës për banorët e kësaj zone.

**REPUBLIKA E SHQIPËRISË**

Porositës:  
  
**BASHKIA TIRANË**  
Shërb. Sekretariatit, Nd. 2, Kod postar 1001, Tiranë

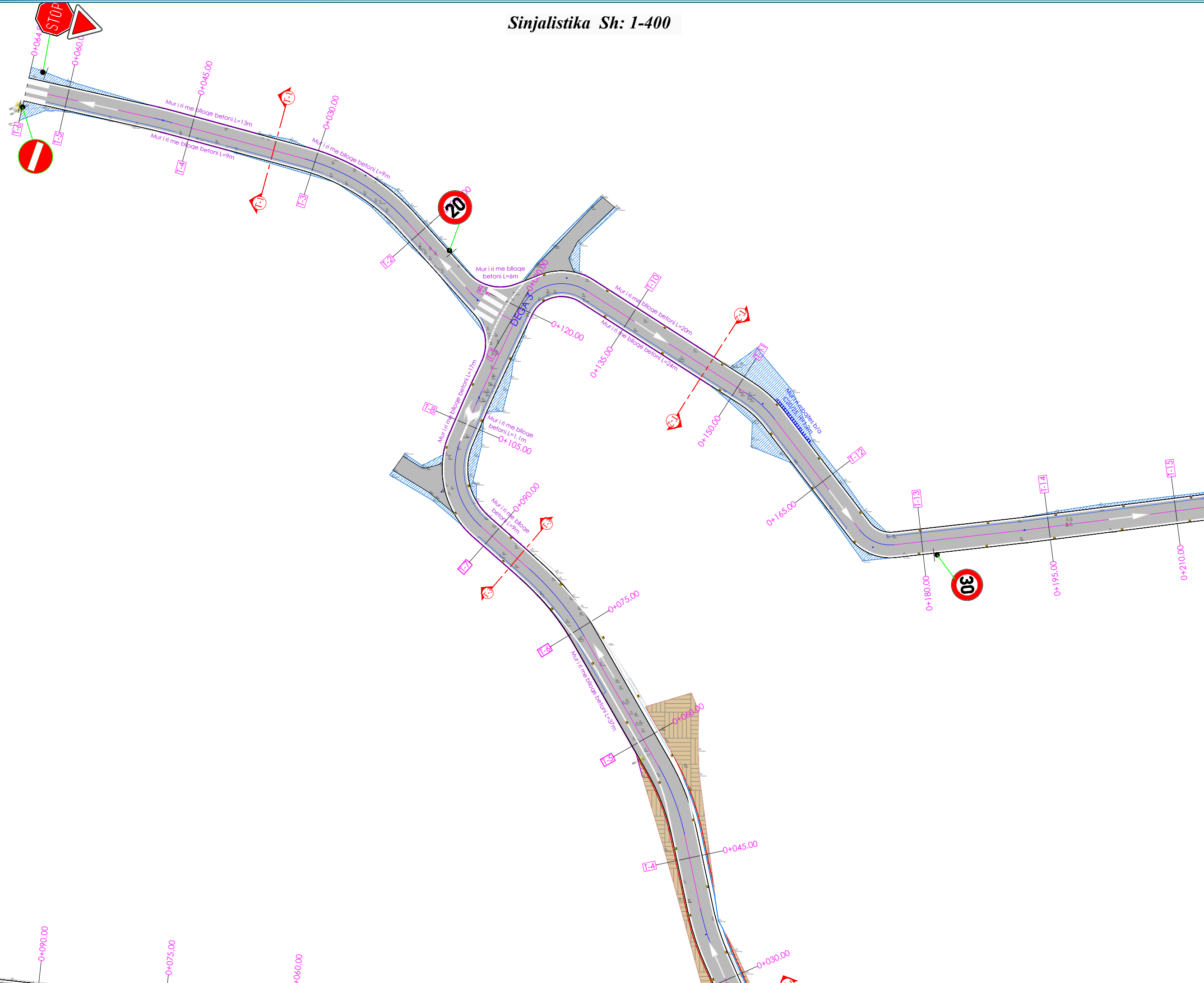

Projektues:  
  
**"INSTITUTI DEKLIADA ALB" sh.p.k**  
Rruga "Urdhëra e Lirë", P.N. Telino projekt, K1, 10, Ap. 5, Tel:+355472078555, dekliaad.alb@gmail.com, Tiranë

Titulli i projektit:  
**STUDIM-PROJEKTIM OBJEKTI:  
"REHABILITIMI I INFRASTRUKTURËS  
RRUGORE NË NJËSINË ADMINISTRATIVE  
NR.11+ ZALL-HERR"**

Emërtimi i vizatimit:	SINJALISTIKA	
Përshkrimi i Fazës:	PROJEKT ZBATIMI	
Shkalla:	1: 400	Data: 2024
Nr. Licencë:	N. 5670/9	Nr. Fletë: 14_1

© KY VIZATIM ËSHTË: PRONË E "INSTITUTIT DEKLIADA-ALB" SH.P.K. EOPJIMI - SHUMFISHMI OSE SHPËRDARJA NËDRYSHME TË KËTËJ DOKUMENTI (OSE TË ÇDO PJESE TË TËJ) PA LEJEN E MËPASHKES ME SHKURIM TË "INSTITUTIT DEKLIADA-ALB" SH.P.K. ËSHTË E NDALUAR.

# Sinjalistika Sh: 1-400



- Kufiri i asfaltit
- Aksi
- Bankine
- Bordure betoni 15x30cm
- Tabela sinjalistike
- Vijezim i vazhduar 12cm
- Vijezim i nderprere 12cm
- Vija te bardha kalim kembesoresh
- Symace jeshile/portokalli

### PËRSHKRIM:

Bloku i rrugëve në studim ndodhen në dy zona të ndryshme:

1-Blloku i rrugëve (Blloku 1) ndodhet në Njësinë Administrative Nr.11, me një gjatësi afërsisht 1.5km, ku kërkohet rehabilitimi total i rrugëve të aksesit me të gjithë elementët e vetë rrugorë.

2- Blloku 2 përfshin rrugën kryesore në fshatin Dritas, dhe dy rrugë të tjera, me një gjatësi afërsisht 1.8km dhe gjerësi 4m. Në gjithë gjatësinë e tyre ka dëmtime dhe cedime të paketave të shtresave rrugore. Shihet nevoja e menjëherëshme e ndërhyrjes si e vetmja rrugë aksesi në banesa.

Projekti ka për qëllim rehabilitimin e rrugëve në total me qëllim përmirësimin e jetesës për banorët e kësaj zone.



Titulli i projektit:

**STUDIM-PROJEKTIM OBJEKTI:**  
**"REHABILITIMI I INFRASTRUKTURËS**  
**RRUGORE NË NJËSINË ADMINISTRATIVE**  
**NR.11+ ZALL-HERR"**

Emërtimi i vizatimit: SINJALISTIKA

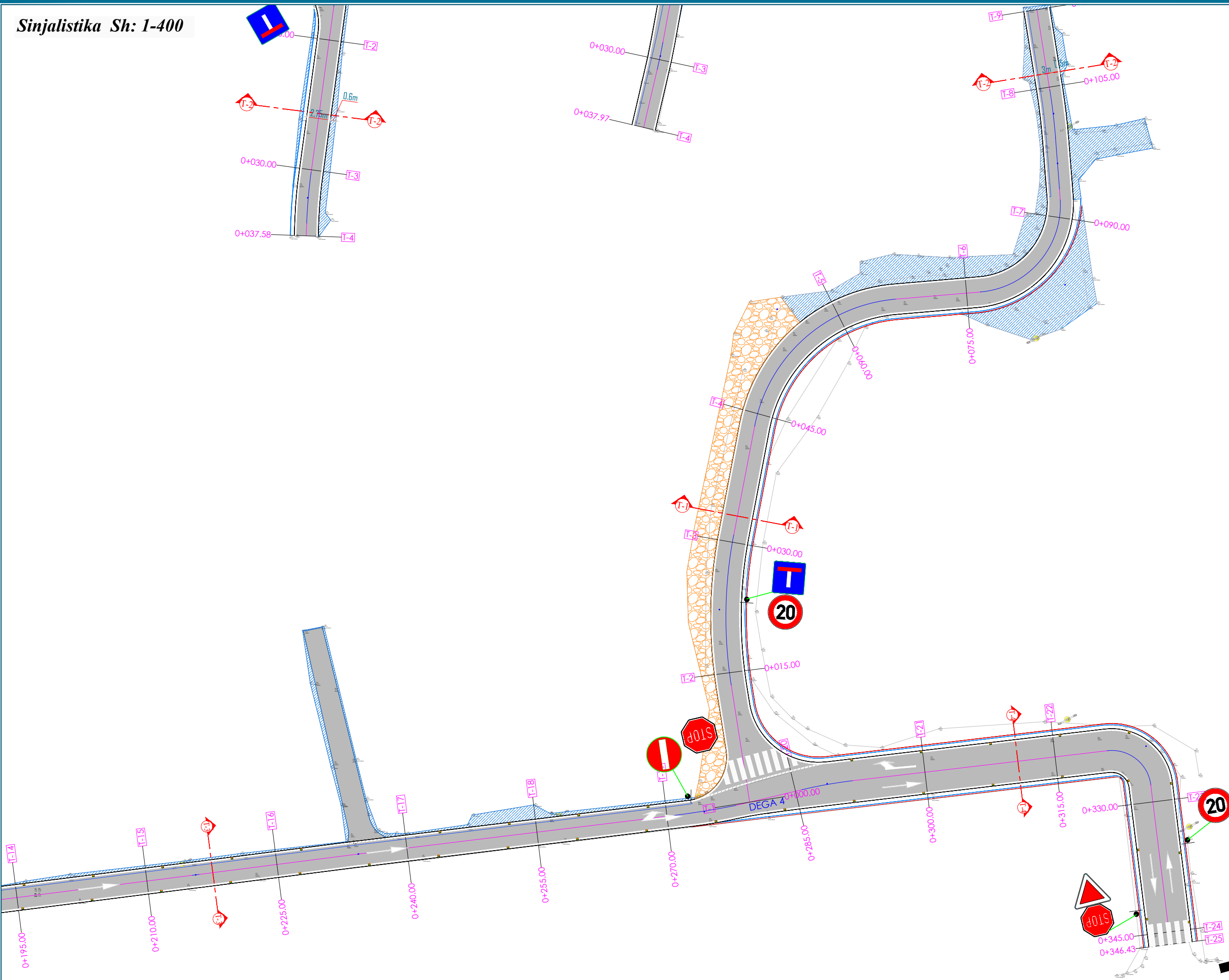
Përshkrimi i Fazës: PROJEKT ZBATIMI

Shkalla: 1: 400      Data: 2024

Nr. Licencë: N. 5670/9      Nr. Fletë: 14\_2

© KY VIZATIM ËSHTË PROJEKT I "INSTITUTIT DEKLIADA-ALB" SH.P.K. E KOPJIMI, SHUMFISHIMI OSE SHPËRNDARJA NËNDROJTI TË TËRITËVE TË KËTUJ DOKUMENTIT (OSE TË ÇDO PJESE TË TËJ) PA LEJEN E MËPASHKESË ME SHKRIM TË "INSTITUTIT DEKLIADA-ALB" SH.P.K. ËSHTË E NDALUAR.

**Sinjalistika Sh: 1-400**



**Legjenda:**

- Kufiri i asfaltit
- Aksi
- Bordure betoni 15x30cm
- Tabela sinjalistike
- Vijezi i vazhduar 12cm
- Vijezi i nderprere 12cm
- Vija te bardha kalim kembesoresh
- Symace jeshile/portokalli

**PËRSHKRIM:**

Bloku i rrugëve në studim ndodhen në dy zona të ndryshme:  
 1-Bloku i rrugëve (Blokui 1) ndodhet në Njësinë Administrative Nr.11, me një gjatësi afërsisht 1.5km, ku kërkohet rehabilitimi total i rrugëve të aksesit me të gjithë elementët e vetë rrugorë.  
 2- Bloku 2 përfshin rrugën kryesore në fshatin Dritas, dhe dy rrugë të tjera, me një gjatësi afërsisht 1.8km dhe gjerësi 4m. Në gjithë gjatësinë e tyre ka dëmtime dhe cedime të paketave të shtresave rrugore. Shihet nevoja e menjëherëshme e ndërhyrjes si e vetmja rrugë aksesi në banesa.  
 Projekti ka për qëllim rehabilitimin e rrugëve në total me qëllim përmirësimin e jetesës për banorët e kësaj zone.

**REPUBLIKA E SHQIPËRISË**

**BASHKIA TIRANË**  
Sheshi Skënderbeu, Nr.2, Kod postor 1001, Tiranë

Projektues:  
  
**"INSTITUTI DEKLIADA ALB" sh.p.k**  
Rruga "Urdhëra e Lirë", P.N. Tetovo projekt, K1.10, Ap.9, Tel:+355472078555, dekliaad.alb@ipk@gmail.com, Tiranë

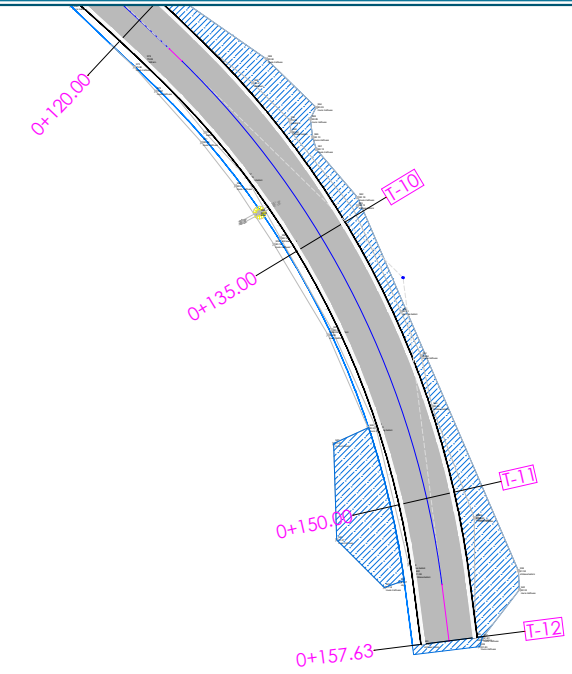
Titulli i projektit:  
**STUDIM-PROJEKTIM OBJEKTI:  
 "REHABILITIMI I INFRASTRUKTURËS  
 RRUGORE NË NJËSINË ADMINISTRATIVE  
 NR.11+ ZALL-HERR"**

Emërtimi i vizatimit: **SINJALISTIKA**





Përshkrimi i Fazës: **PROJEKT ZBATIMI**

Shkalla:	1: 400	Data:	2024
Nr. Licencë:	N. 5670/9	Nr. Fletë:	14_3

© KY VIZATIM ËSHTË PRONË E "INSTITUTIT DEKLIADA-ALB" SH.P.K. KOPJIMI, SHUMFISHIMI OSE SHPËRNDARJA NËDRYSHME TË KËTËJ DOKUMENTI JOSE TË ÇDO PËJESË TË TËJË PA LEJEN E MËPASHKESHE ME SHKRYM TË "INSTITUTIT DEKLIADA-ALB" SH.P.K. ËSHTË E NDALUAR.



Legjenda:

-  Kufiri i asfaltit
-  Aksi
-  Bankine
-  Bordure betoni 15x30cm
-  Tabela sinjalistike
-  Vijezim i vazhduar 12cm
-  Vijezim i nderprere 12cm
-  Vija te bardha kalim kembesoresh
-  Symace jeshile/portokalli

PËRSHKRIM:

Bloku i rrugëve në studim ndodhen në dy zona të ndryshme:

1- Blloku i rrugëve (Blloku 1) ndodhet në Njësinë Administrative Nr.11, me një gjatësi afërsisht 1.5km, ku kërkohet rehabilitimi total i rrugëve të aksesit me të gjithë elementët e vetë rrugorë.

2- Blloku 2 përfshin rrugën kryesore në fshatin Dritas, dhe dy rrugë të tjera, me një gjatësi afërsisht 1.8km dhe gjerësi 4m. Në gjithë gjatësinë e tyre ka dëmtime dhe cedime të paketave të shtresave rrugore. Shihet nevoja e menjëherëshme e ndërhyrjes si e vetmja rrugë aksesi në banesa.

Projekti ka për qëllim rehabilitimin e rrugëve në total me qëllim përmirësimin e jetesës për banorët e kësaj zone.

  
**REPUBLIKA E SHQIPËRISË**

  
**BASHKIA TIRANË**  
Sheshi Skënderbeu, Kat 2, Kod postar 1001, Tiranë

Projektues:

  
**"INSTITUTI DEKLIADA ALB" sh.p.k**  
Rruga "Urdina e Uer", P.N. Telno projekt, K1.10, Ap. X, Tel+355492078555, dekliaad.alb@ipk@gmail.com, Tiranë

Titulli i projektit:

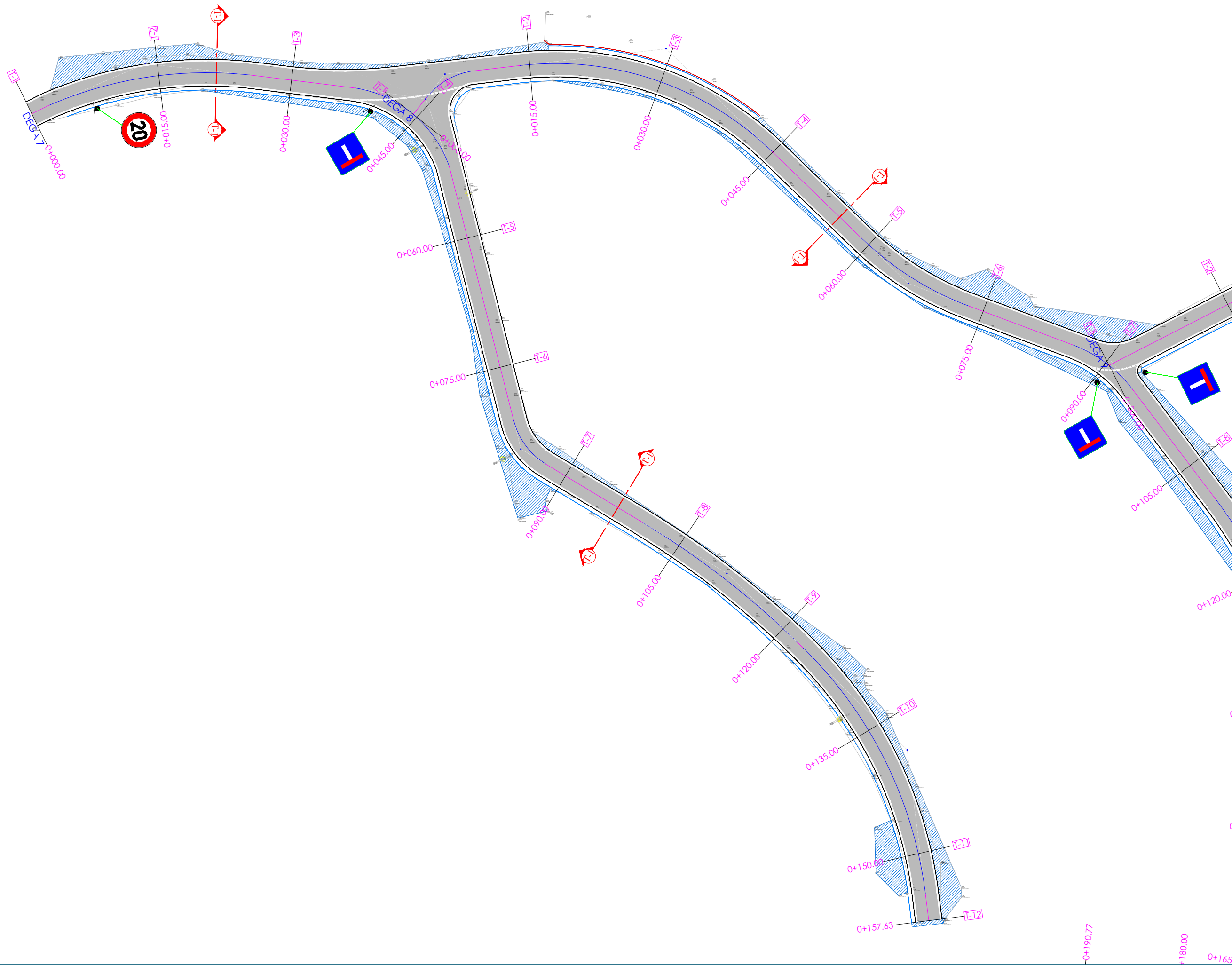

**STUDIM-PROJEKTIM OBJEKTI:**  
**"REHABILITIMI I INFRASTRUKTURËS**  
**RRUGORE NË NJËSINË ADMINISTRATIVE**  
**NR.11+ ZALL-HERR"**

Emërtimi i vizatimit: SINJALISTIKA

Përshkrimi i Fazës: PROJEKT ZBATIMI

Shkalla:	1: 400	Data:	2024
Nr. Licencë:	N. 5670/9	Nr. Fletë:	14_4

© KY VIZATIM ËSHTË PROJEKT I "INSTITUTIT DEKLIADA-ALB" SH.P.K. E KOPJIMI, SHUMFISHIMI OSE SHPËRNDARJA NËDËRMEJ TË TËRËTËVE TË KËTËJ DOKUMENTI (OSE TË ÇDO PËJESË TË TËJ) PA LEJEN E MËPËRSHMËS ME SHKRYM TË "INSTITUTIT DEKLIADA-ALB" SH.P.K. ËSHTË E NDALUAR.



Legjenda:

- Kufiri i asfaltit
- Aksi
- Bankine
- Bordure betoni 15x30cm
- Tabela sinjalistike
- Vijezim i vazhduar 12cm
- Vijezim i nderprere 12cm
- Vija te bardha kalim kembesoresh
- Symace jeshile/portokalli

PËRSHKRIM:

Bloku i rrugëve në studim ndodhen në dy zona të ndryshme:  
 1- Bloku i rrugëve (Bloku 1) ndodhet në Njësinë Administrative Nr.11, me një gjatësi afërsisht 1.5km, ku kërkohet rehabilitimi total i rrugëve të aksesit me të gjithë elementët e vetë rrugorë.  
 2- Bloku 2 përfshin rrugën kryesore në fshatin Dritas, dhe dy rrugë të tjera, me një gjatësi afërsisht 1.8km dhe gjerësi 4m. Në gjithë gjatësinë e tyre ka dëmtime dhe cedime të paketave të shtresave rrugore. Shihet nevoja e menjëherëshme e ndërhyrjes si e vetmja rrugë aksesi në banesa.  
 Projekti ka për qëllim rehabilitimin e rrugëve në total me qëllim përmirësimin e jetesës për banorët e kësaj zone.

REPUBLIKA E SHQIPËRISË

Porositës:  
 BASHKIA TIRANË  
Sheshi Skënderbeu, Nr.2, Kod postor 1001, Tiranë

Projektues:  
 Dekliada  
**"INSTITUTI DEKLIADA ALB" sh.p.k**  
Rruga "Urdina e Uer", P.N. Telno projekt, K1, 10, Ap. 9, Tel +355472078555, dekliaadalb@tiranatirana.com, Tirana

Titulli i projektit:  
**STUDIM-PROJEKTIM OBJEKTI:  
 "REHABILITIMI I INFRASTRUKTURËS  
 RRUGORE NË NJËSINË ADMINISTRATIVE  
 NR.11+ ZALL-HERR"**

Emërtimi i vizatimit: SINJALISTIKA

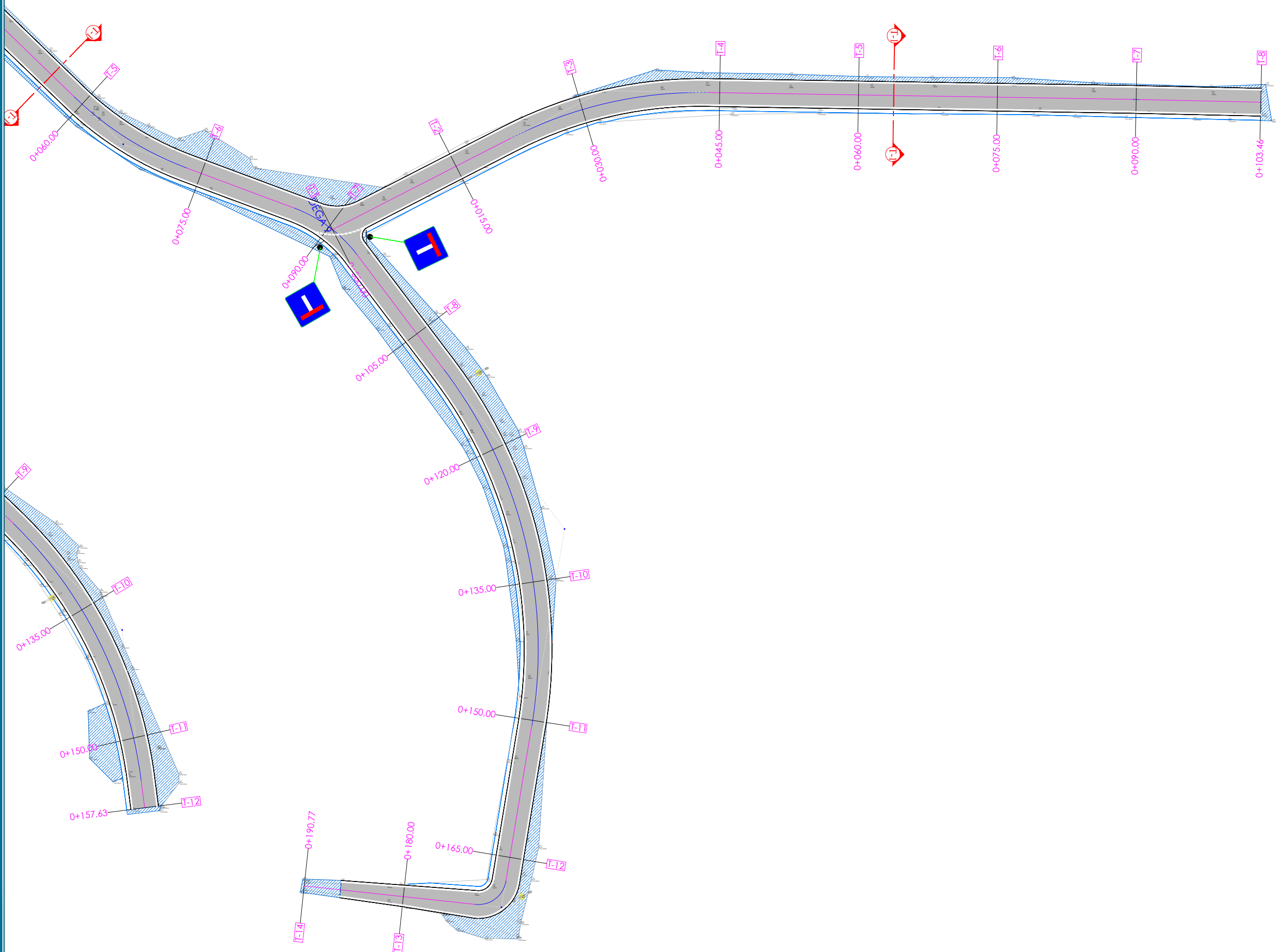
Përshkrimi i Fazës: PROJEKT ZBATIMI

Shkalla: 1: 400      Data: 2024

Nr. Licencë: N. 5670/9      Nr. Fletë: 14\_5

© KY VIZATIM ËSHË PRONË E "INSTITUTIT DEKLIADA-ALB" SH.P.K. KOPIJIM, SHRIMPËSIMI OSE SHPËRNDARJA NËDRYSHME TË KËTËJ DOKUMENTI (OSE TË ÇDO PJESE TË TËJ) PA LEJEN E MËPASHKËS ME SHKRYM TË "INSTITUTIT DEKLIADA-ALB" SH.P.K. ËSHË E NDALUAR.

**Sinjalistika Sh: 1-400**



**Legjenda:**

- Kufiri i asfaltit
- Aksi
- Bankine
- Bordure betoni 15x30cm
- Tabela sinjalistike
- Vijezi i vazhduar 12cm
- Vijezi i nderprere 12cm
- Vija te bardha kalim kembesoresh
- Symace jeshile/portokalli

**PËRSHKRIM:**

Bloku i rrugëve në studim ndodhen në dy zona të ndryshme:  
 1- Blloku i rrugëve (Blloku 1) ndodhet në Njësinë Administrative Nr.11, me një gjatësi afërsisht 1.5km, ku kërkohet rehabilitimi total i rrugëve të aksesit me të gjithë elementët e vetë rrugorë.  
 2- Blloku 2 përfshin rrugën kryesore në fshatin Dritas, dhe dy rrugë të tjera, me një gjatësi afërsisht 1.8km dhe gjerësi 4m. Në gjithë gjatësinë e tyre ka dëmtime dhe cedime të paketave të shtresave rrugore. Shihet nevoja e menjëherëshme e ndërhyrjes si e vetmja rrugë aksesi në banesa.  
 Projekti ka për qëllim rehabilitimin e rrugëve në total me qëllim përmirësimin e jetesës për banorët e kësaj zone.



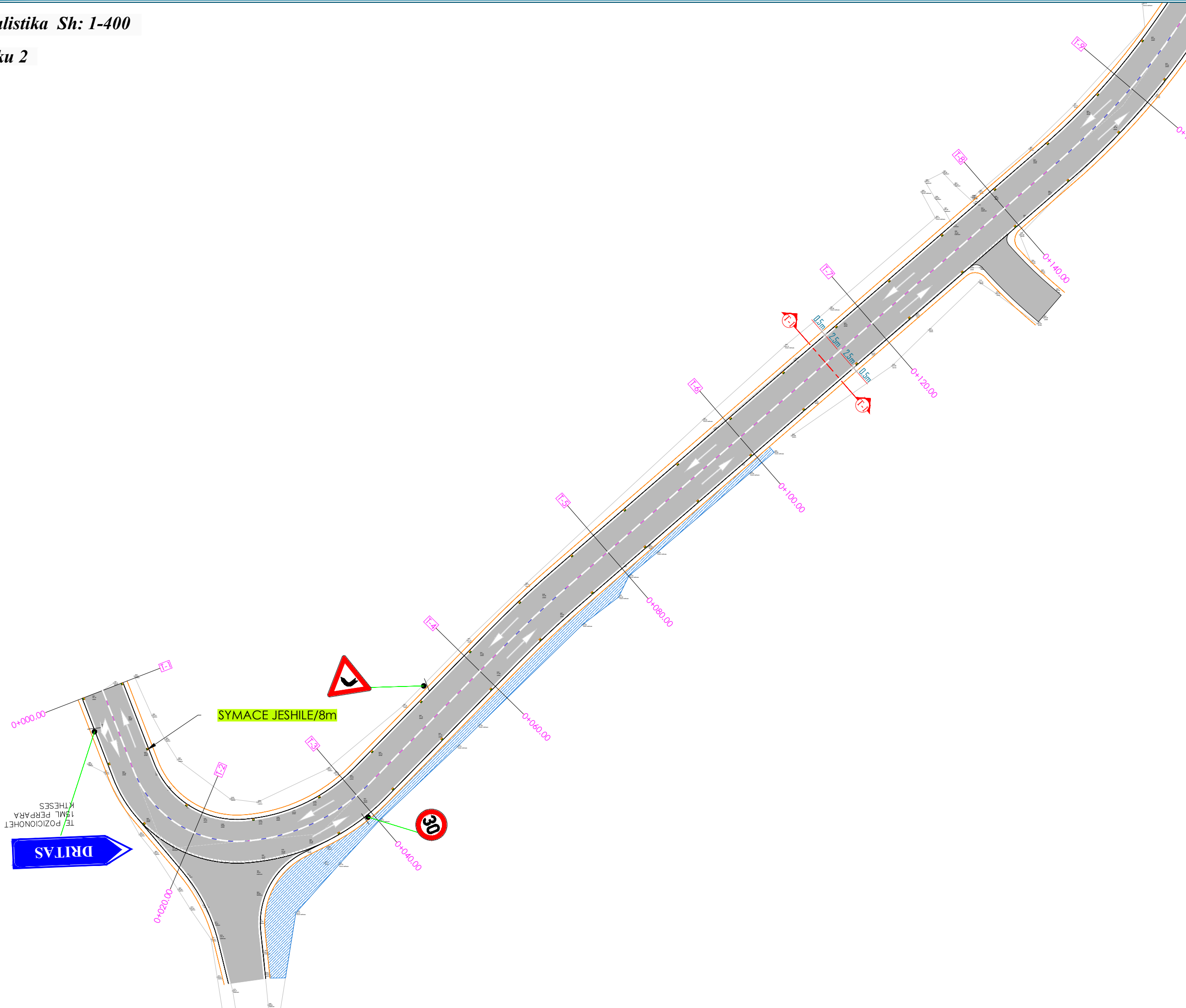

Titulli i projektit:  
**STUDIM-PROJEKTIM OBJEKTI:  
 "REHABILITIMI I INFRASTRUKTURËS  
 RRUGORE NË NJËSINË ADMINISTRATIVE  
 NR.11+ ZALL-HERR"**

Emërtimi i vizatimit: SINJALISTIKA  
 Përshkrimi i Fazës: PROJEKT ZBATIMI

Shkalla: 1: 400      Data: 2024

Nr. Licencë: N. 5670/9      Nr. Fletë: 14\_6

© KY VIZATIM ËSHTË PRONË E "INSTITUTIT DEKLIADA-ALB" SH.P.K. EKPJ.M. SHUMFISHMI OSE SHPËRNDARJA NËDRYSHME TË TËRËTËVE TË KËTUJ DOKUMENTIT (OSE TË ÇDO P.J.ËSË TË TËJ) PA LEJEN E MËPARDHURIT ME SHKRYM TË "INSTITUTIT DEKLIADA-ALB" SH.P.K. ËSHTË E NDALUAR.



Legjenda:

- Kufiri i asfaltit
- Aksi
- Bankine
- Bordure betoni 15x30cm
- Tabela sinjalistike
- Vijezim i vazhduar 12cm
- Vijezim i nderprere 12cm
- Vija te bardha kalim kembesoresh
- Symace jeshile/portokalli

PËRSHKRIM:

Bloku i rrugëve në studim ndodhen në dy zona të ndryshme:

1-Bloku i rrugëve (Bloku 1)ndodhet në Njësinë Administrative Nr.11, me një gjatësi afërsisht 1.5km, ku kërkohet rehabilitimi total i rrugëve të aksesit me të gjithë elementët e vetë rrugorë.

2- Bloku 2 përfshin rrugën kryesore në fshatin Dritas, dhe dy rrugë të tjera, me një gjatësi afërsisht 1.8km dhe gjerësi 4m. Në gjithë gjatësinë e tyre ka dëmtime dhe cedime të paketave të shtresave rrugore. Shihet nevoja e menjëherëshme e ndërhyrjes si e vetmja rrugë aksesi në banesa.

Projekti ka për qëllim rehabilitimin e rrugëve në total me qëllim përmirësimin e jetesës për banorët e kësaj zone.



REPUBLIKA E SHQIPËRISË

Porositës:



BASHKIA TIRANË

Projektues:



"INSTITUTI DEKLIADA ALB" sh.p.k

Titulli i projektit:

**STUDIM-PROJEKTIM OBJEKTI:  
"REHABILITIMI I INFRASTRUKTURËS  
RRUGORE NË NJËSINË ADMINISTRATIVE  
NR.11+ ZALL-HERR"**

Emërtimi i vizatimit: SINJALISTIKA


Përshkrimi i Fazës: PROJEKT ZBATIMI

Shkalla: 1: 400      Data: 2024










Nr. Licencë: N. 5670/9      Nr. Fletë: 14\_7

© KY VIZATIM ËSHTË PRONË E "INSTITUTIT DEKLIADA-ALB" SH.P.K. EKPJ.M. SHUMËPËRIMI OSE SHPËRNDARJA NËDËRMEJ TË TËRËTËVE TË KËTUJ DOKUMENTIT (OSE TË ÇDO P.J.ËSË TË TËJ) PA LEJEN E MËPËRSHMËS ME SHKRYM TË "INSTITUTIT DEKLIADA-ALB" SH.P.K. ËSHTË E NDALUAR.





Legjenda:

-  Kufiri i asfaltit
-  Aksi
-  Bankine
-  Bordure betoni 15x30cm
-  Tabela sinjalistike
-  Vijezim i vazhduar 12cm
-  Vijezim i nderprere 12cm
-  Vija te bardha kalim kembesoresh
-  Symace jeshile/portokalli

PËRSHKRIM:

Bloku i rrugëve në studim ndodhen në dy zona të ndryshme:

1-Blloku i rrugëve (Blloku 1) ndodhet në Njësinë Administrative Nr.11, me një gjatësi afërsisht 1.5km, ku kërkohet rehabilitimi total i rrugëve të aksesit me të gjithë elementët e vetë rrugorë.

2- Blloku 2 përfshin rrugën kryesore në fshatin Dritas, dhe dy rrugë të tjera, me një gjatësi afërsisht 1.8km dhe gjerësi 4m. Në gjithë gjatësinë e tyre ka dëmtime dhe cedime të paketave të shtresave rrugore. Shihet nevoja e menjëherëshme e ndërhyrjes si e vetmja rrugë aksesi në banesa.

Projekti ka për qëllim rehabilitimin e rrugëve në total me qëllim përmirësimin e jetesës për banorët e kësaj zone.



REPUBLIKA E SHQIPËRISË

Porositës:



BASHKIA TIRANË

Projektues:



"INSTITUTI DEKLIADA ALB" sh.p.k

Titulli i projektit:

**STUDIM-PROJEKTIM OBJEKTI:  
"REHABILITIMI I INFRASTRUKTURËS  
RRUGORE NË NJËSINË ADMINISTRATIVE  
NR.11+ ZALL-HERR"**

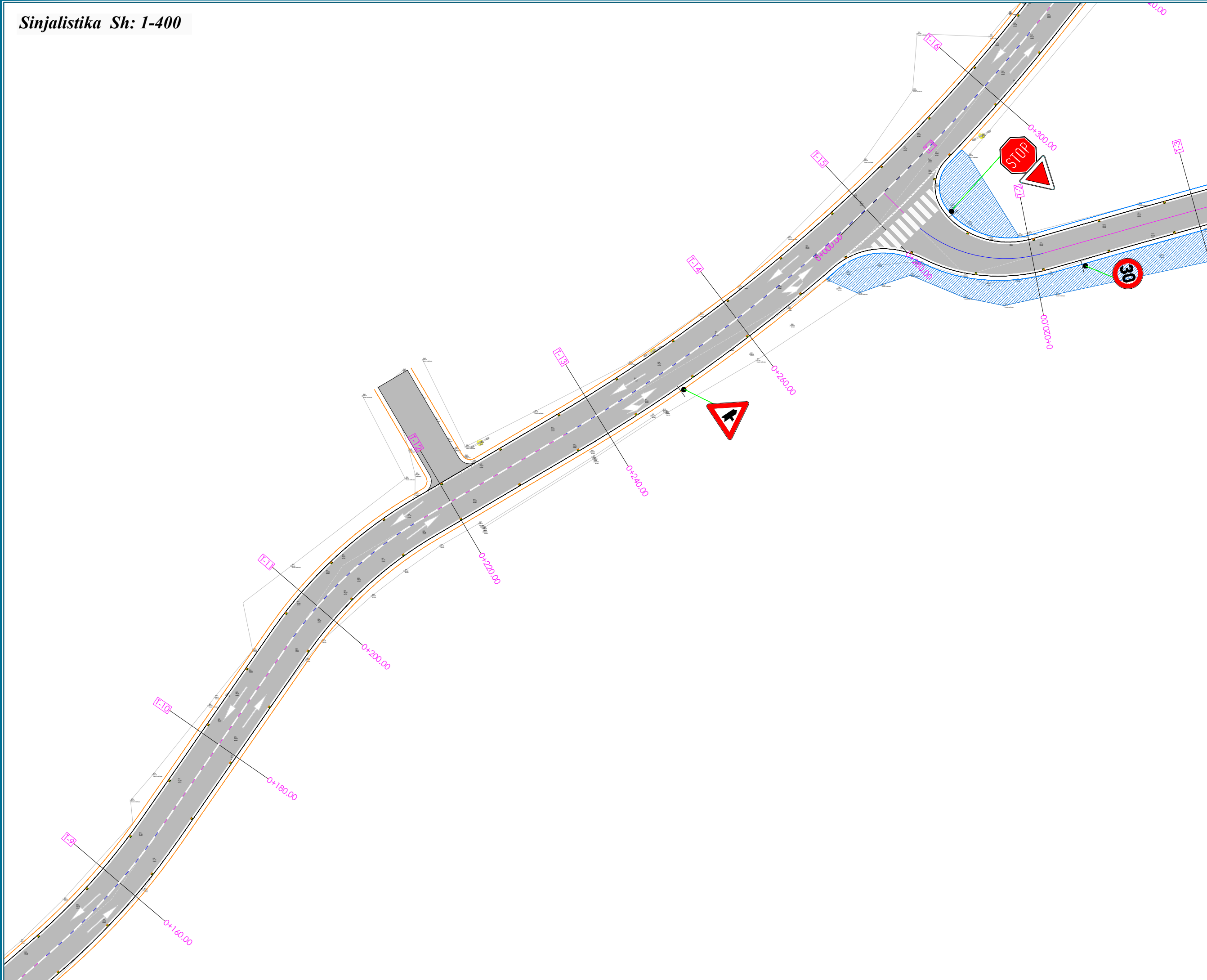
Emërtimi i vizatimit: SINJALISTIKA

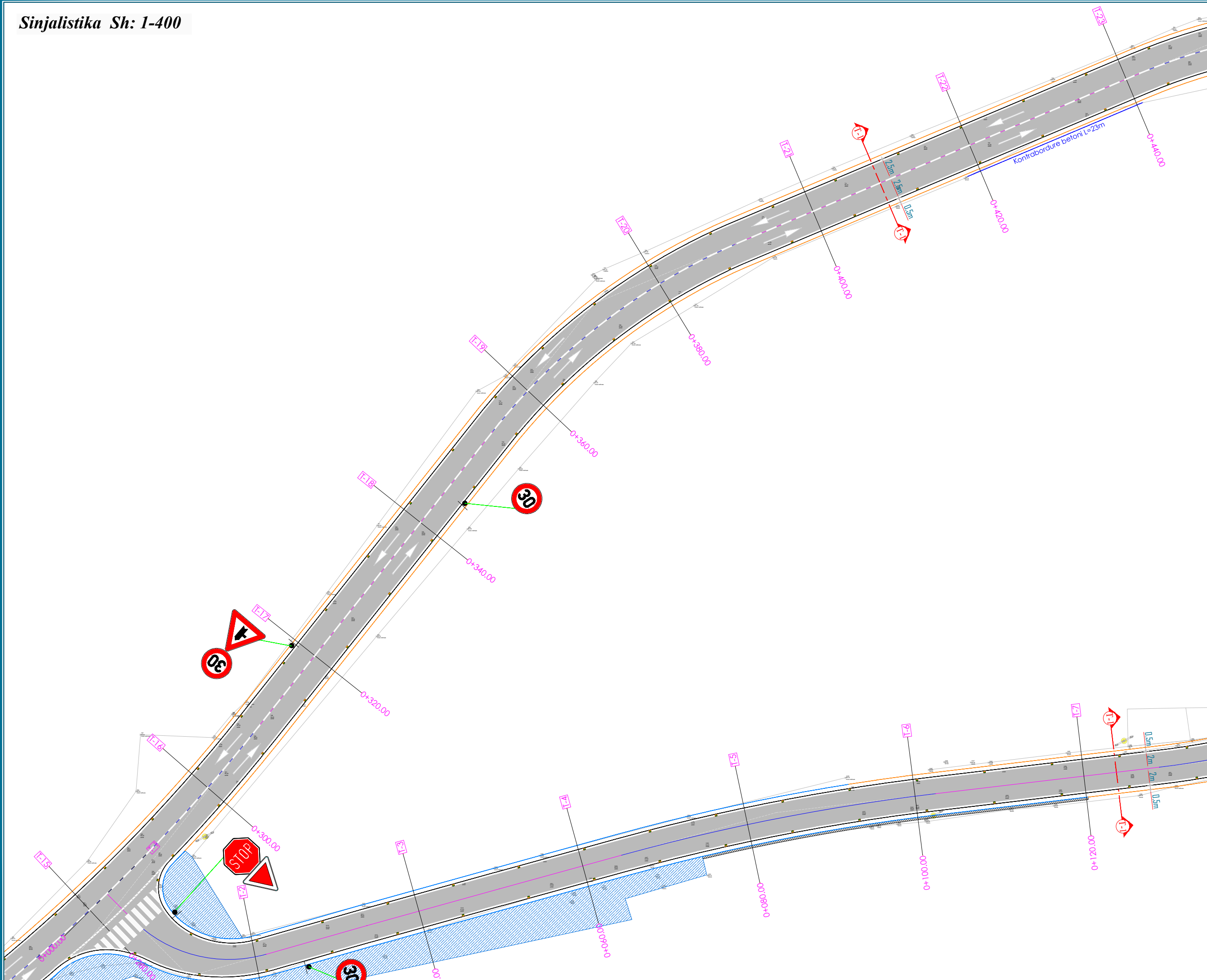

Përshkrimi i Fazës: PROJEKT ZBATIMI

Shkalla: 1: 400      Data: 2024

Nr. Licencë: N. 5670/9      Nr. Fletë: 14\_8

© KY VIZATIM ËSHË PROJEKT I "INSTITUTIT DEKLIADA-ALB" SH.P.K. E KOPJIMI, SHUMFISHIMI OSE SHPËRNDARJA NËDRYSHME TË KËTËJ DOKUMENTI (OSE TË ÇDO PJESE TË TËJ) PA LEJEN E MËPËRSHMËS ME SHKURIM TË "INSTITUTIT DEKLIADA-ALB" SH.P.K. ËSHË E NDALUAR.





Legjenda:

- Kufiri i asfaltit
- Aksi
- Bankine
- Bordure betoni 15x30cm
- Tabela sinjalistike
- Vijezim i vazhduar 12cm
- Vijezim i nderprere 12cm
- Vija te bardha kalim kembesoresh
- Symace jeshile/portokalli

PËRSHKRIM:

Bloku i rugëve në studim ndodhen në dy zona të ndryshme:  
 1-Bloku i rugëve (Bloku 1) ndodhet në Njësinë Administrative Nr.11, me një gjatësi afërsisht 1.5km, ku kërkohet rehabilitimi total i rugëve të aksesit me të gjithë elementët e vetë rugorë.  
 2- Bloku 2 përfshin rugën kryesore në fshatin Dritas, dhe dy rugë të tjera, me një gjatësi afërsisht 1.8km dhe gjerësi 4m. Në gjithë gjatësinë e tyre ka dëmtime dhe cedime të paketave të shtresave rugore. Shihet nevoja e menjëherëshme e ndërhyrjes si e vetmja rugë aksesi në banesa.  
 Projekti ka për qëllim rehabilitimin e rugëve në total me qëllim përmirësimin e jetesës për banorët e kësaj zone.

**REPUBLIKA E SHQIPËRISË**

**BASHKIA TIRANË**  
Sheshi Skënderbeu, Nr.2, Kod postar 1001, Tiranë


Porositës:  
  
**"INSTITUTI DEKLIADA ALB" sh.p.k**  
Rruga "Urdhëra e Lirë", P.F. Telno projekt, K1.10, Ap.9, Tel+355472078555, dekliaadab@ipk@gmail.com, Tiranë

Titulli i projektit:  
**STUDIM-PROJEKTIM OBJEKTI:  
 "REHABILITIMI I INFRASTRUKTURËS  
 RRUGORE NË NJËSINË ADMINISTRATIVE  
 NR.11+ ZALL-HERR"**

Emërtimi i vizatimit: SINJALISTIKA  
 Përshkrimi i Fazës: PROJEKT ZBATIMI

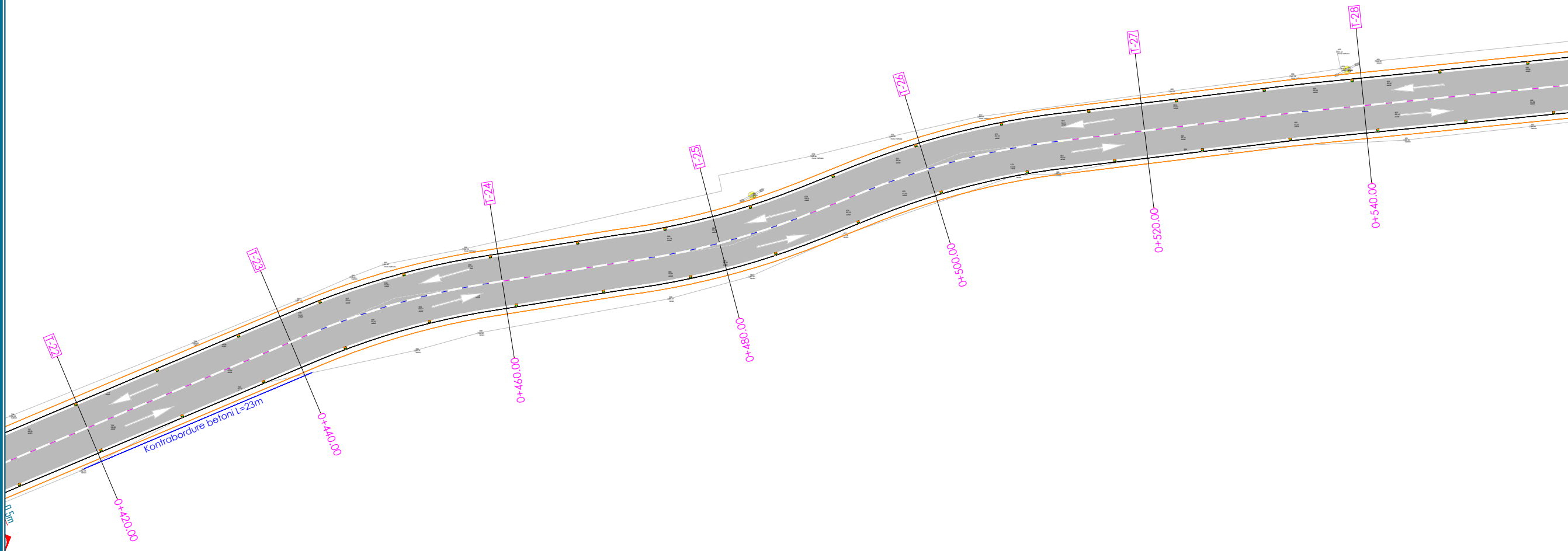
Shkalla:	1: 400	Data:	2024
Nr. Licencë:	N. 5670/9	Nr. Fletë:	14_9

© KY VIZATIM ËSHTË PROJEKT I "INSTITUTIT DEKLIADA-ALB" SH.P.K. KOPJIMI, SHIFRIMIMI OSE SHPËRNDARJA NDERMUEJT TË TRETËVE TË KËTUJ DOKUMENTIT (OSE TË ÇDO PJESE TË TËJ) PA LEJEN E MËPARDHURIT ME SHKRIJ TË "INSTITUTIT DEKLIADA-ALB" SH.P.K. ËSHTË E NDALUAR.



Legjenda:

- Kufiri i asfaltit
- Aksi
- Bankine
- Bordure betoni 15x30cm
- Tabela sinjalistike
- Vijezi i vazhduar 12cm
- Vijezi i nderprere 12cm
- Vija te bardha kalim kembesoresh
- Symace jeshile/portokalli



PËRSHKRIM:


Bloku i rrugëve në studim ndodhen në dy zona të ndryshme:  
 1-Bloku i rrugëve (Bloku 1) ndodhet në Njësinë Administrative Nr.11, me një gjatësi afërsisht 1.5km, ku kërkohet rehabilitimi total i rrugëve të aksesit me të gjithë elementët e vetë rrugorë.  
 2- Bloku 2 përfshin rrugën kryesore në fshatin Dritas, dhe dy rrugë të tjera, me një gjatësi afërsisht 1.8km dhe gjerësi 4m. Në gjithë gjatësinë e tyre ka dëmtime dhe cedime të paketave të shtresave rrugore. Shihet nevoja e menjëherëshme e ndërhyrjes si e vetmja rrugë aksesi në banesa.  
 Projekti ka për qëllim rehabilitimin e rrugëve në total me qëllim përmirësimin e jetesës për banorët e kësaj zone.



Titulli i projektit:  
**STUDIM-PROJEKTIM OBJEKTI:  
 "REHABILITIMI I INFRASTRUKTURËS  
 RRUGORE NË NJËSINË ADMINISTRATIVE  
 NR.11+ ZALL-HERR"**

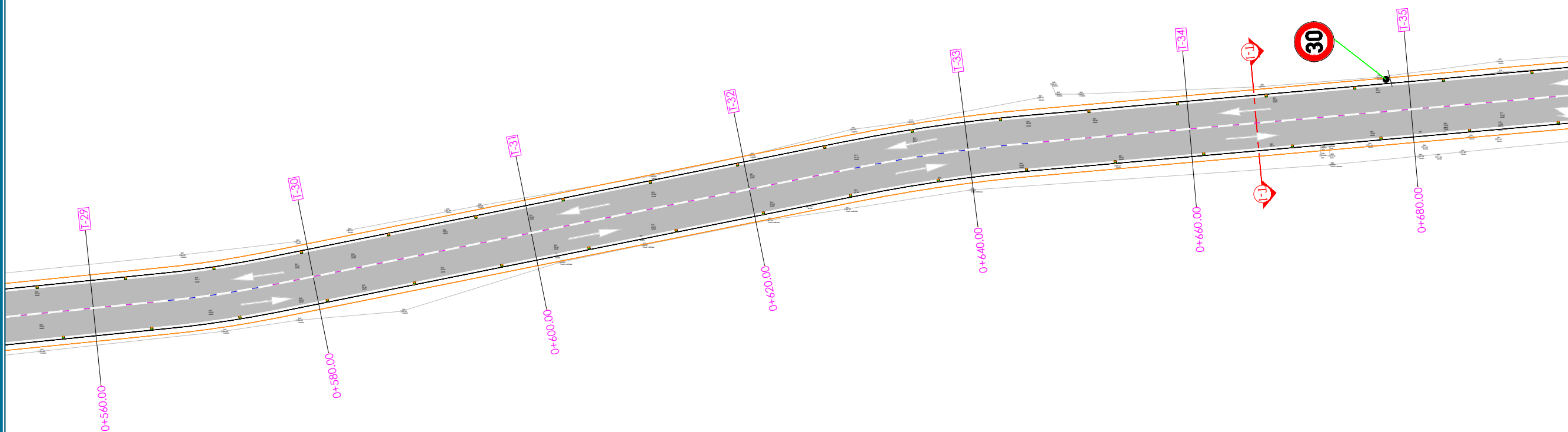
Emërtimi i vizatimit: SINJALISTIKA  
 Përshkrimi i Fazës: PROJEKT ZBATIMI  
 Shkalla: 1: 400      Data: 2024  
 Nr. Licencë: N. 5670/9      Nr. Fletë: 14\_10

© KY VIZATIM ËSHTË PËRQENË E "INSTITUTIT DEKLIADA-ALB" SH.P.K. EKPJ.M. SHUMFISHMI OSE SHPËRNDARJA NËDRYSHME TË KËTËJ DOKUMENTI JOSE TË CDOP PËJË TË TËJ PA LEJEN E MËPARDHURIT ME SHKURIM TË "INSTITUTIT DEKLIADA-ALB" SH.P.K. ËSHTË E NDALUAR.



Legjenda:

- Kufiri i asfaltit
- Aksi
- Bankine
- Bordure betoni 15x30cm
- Tabela sinjalistike
- Vijezim i vazhduar 12cm
- Vijezim i nderprere 12cm
- Vija te bardha kalim kembesoresh
- Symace jeshile/portokalli



PËRSHKRIM:

Bloku i rrugëve në studim ndodhen në dy zona të ndryshme:  
 1-Bloku i rrugëve (Bloku 1) ndodhet në Njësinë Administrative Nr.11, me një gjatësi afërsisht 1.5km, ku kërkohet rehabilitimi total i rrugëve të aksesit me të gjithë elementët e vetë rrugorë.  
 2- Bloku 2 përfshin rrugën kryesore në fshatin Dritas, dhe dy rrugë të tjera, me një gjatësi afërsisht 1.8km dhe gjerësi 4m. Në gjithë gjatësinë e tyre ka dëmtime dhe cedime të paketave të shtresave rrugore. Shihet nevoja e menjëherëshme e ndërhyrjes si e vetmja rrugë aksesi në banesa.  
 Projekti ka për qëllim rehabilitimin e rrugëve në total me qëllim përmirësimin e jetesës për banorët e kësaj zone.



REPUBLIKA E SHQIPËRISË

Porositës:



BASHKIA TIRANË

Sheshi Skënderbeu, Nr.2, Kod postar 1001, Tiranë

Projektues:



Dekliada

"INSTITUTI DEKLIADA ALB" sh.p.k

Rruga "Urdina e Lirë", P.I. Telino projekt, K1.10, Ap.5, Tel:+355472078555, dekliaadalb@ipk@gmail.com, Tiranë

Titulli i projektit:


**STUDIM-PROJEKTIM OBJEKTI:  
 "REHABILITIMI I INFRASTRUKTURËS  
 RRUGORE NË NJËSINË ADMINISTRATIVE  
 NR.11+ ZALL-HERR"**

Emërtimi i vizatimit: SINJALISTIKA


Përshkrimi i Fazës: PROJEKT ZBATIMI

Shkalla: 1: 400      Data: 2024

Nr. Licencë: N. 5670/9      Nr. Fletë: 14\_11



Legjenda:

-  Kufiri i asfaltit
-  Aksi
-  Bankine
-  Bordure betoni 15x30cm
-  Tabela sinjalistike
-  Vijezim i vazhduar 12cm
-  Vijezim i ndërprere 12cm
-  Vija te bardha kalim kembesoresh
-  Symace jeshile/portokalli

PËRSHKRIM:

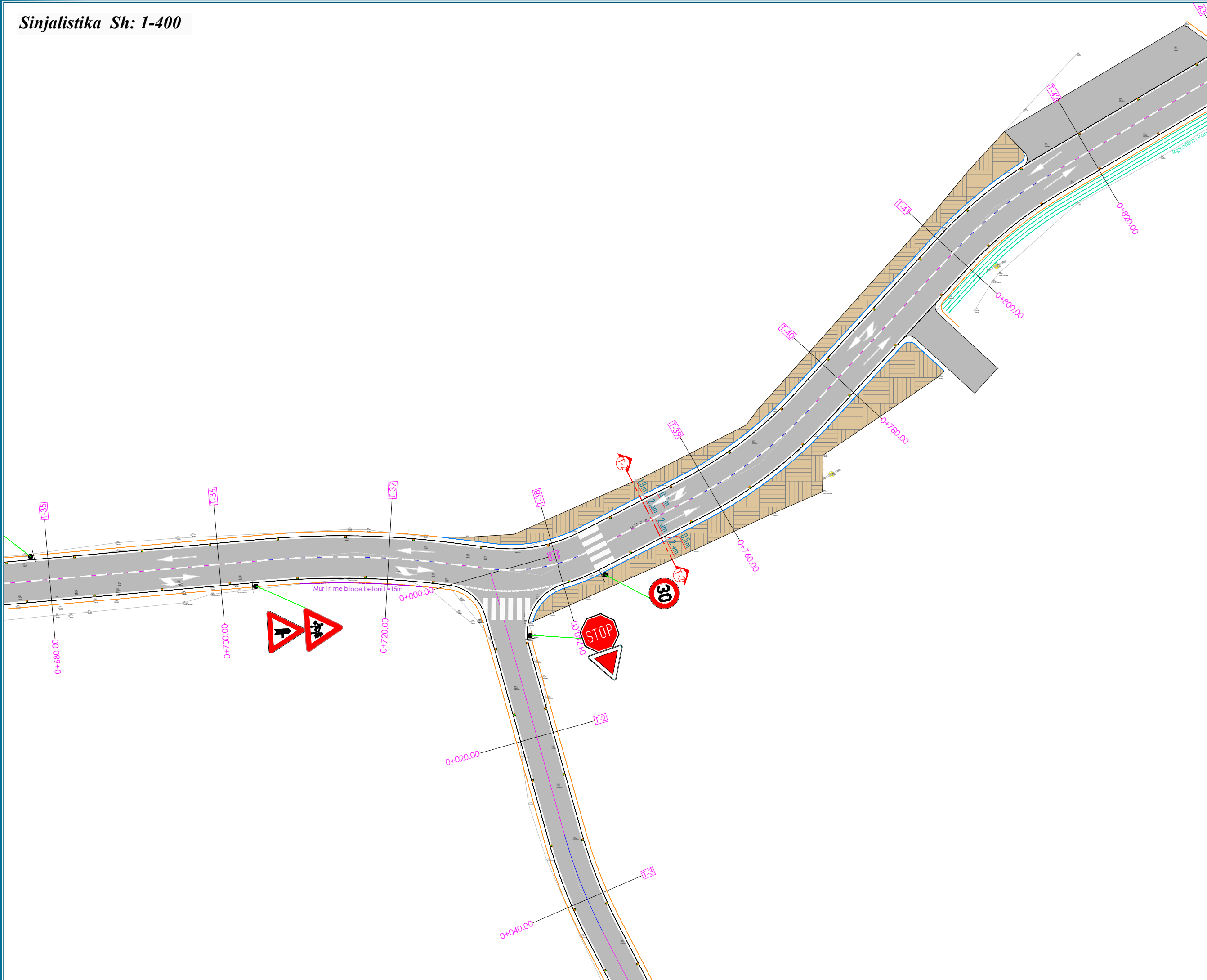
Bloku i rrugëve në studim ndodhen në dy zona të ndryshme:  
 1-Blloku i rrugëve (Blloku 1) ndodhet në Njësinë Administrative Nr.11, me një gjatësi afërsisht 1.5km, ku kërkohet rehabilitimi total i rrugëve të aksesit me të gjithë elementët e vetë rrugorë.  
 2- Blloku 2 përfshin rrugën kryesore në fshatin Dritas, dhe dy rrugë të tjera, me një gjatësi afërsisht 1.8km dhe gjerësi 4m. Në gjithë gjatësinë e tyre ka dëmtime dhe cedime të paketave të shtresave rrugore. Shihet nevoja e menjëherëshme e ndërhyrjes si e vetmja rrugë aksesi në banesa.  
 Projekti ka për qëllim rehabilitimin e rrugëve në total me qëllim përmirësimin e jetesës për banorët e kësaj zone.

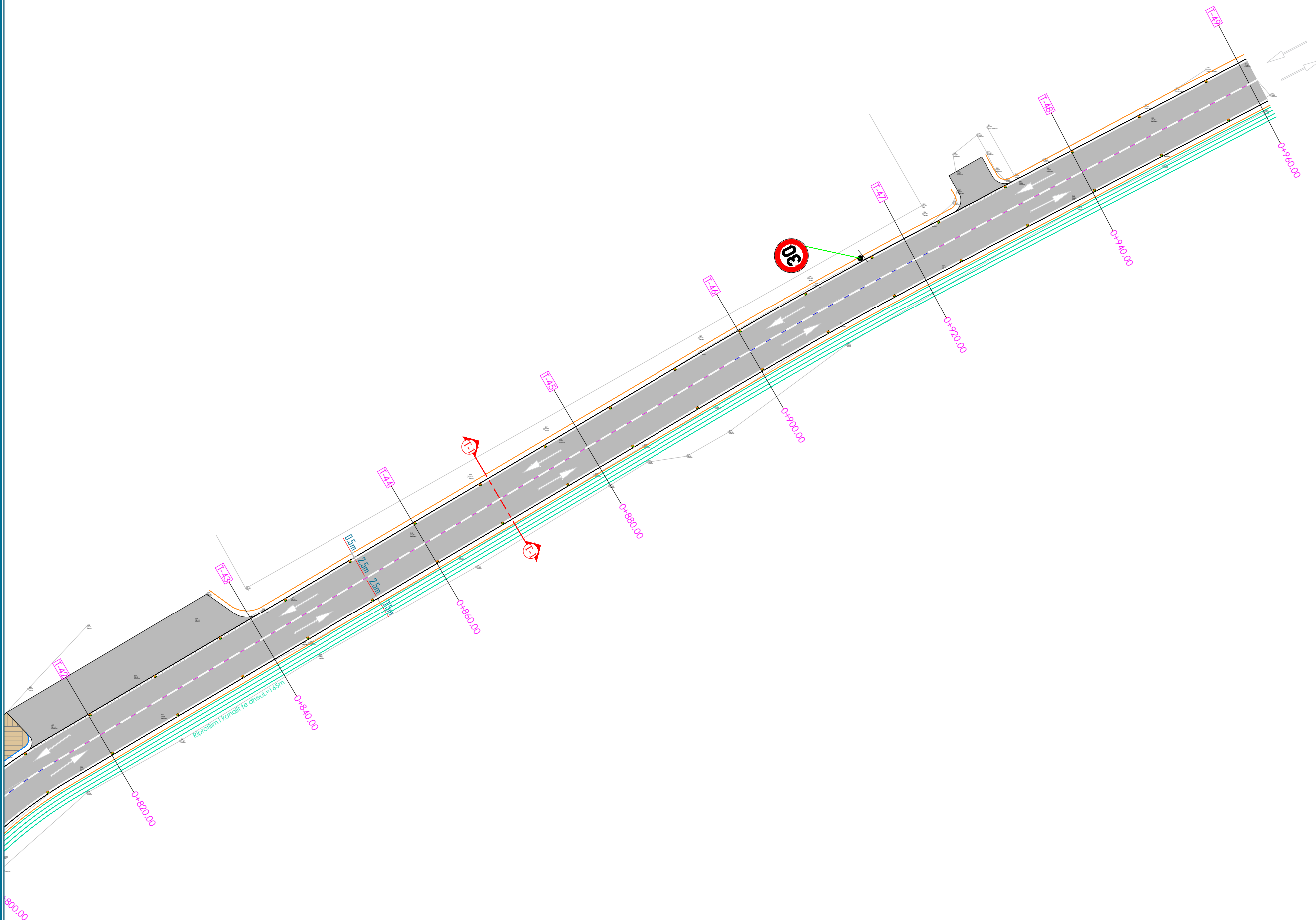



Titulli i projektit:  
**STUDIM-PROJEKTIM OBJEKTI:  
 "REHABILITIMI I INFRASTRUKTURËS  
 RRUGORE NË NJËSINË ADMINISTRATIVE  
 NR.11+ ZALL-HERR"**

Emërtimi i vizatimit: SINJALISTIKA  
 Përshkrimi i Fazës: PROJEKT ZBATIMI  
 Shkalla: 1: 400      Data: 2024  
 Nr. Licencë: N. 5670/9      Nr. Fletë: 14\_12

© KY VIZATIM ËSHTË PËRQËNË E "INSTITUTIT DEKLIADA-ALB" SH.P.K. EKPJ.M. SHUMFISHMI OSE SHPËRNDARJA NËDËRMYET TË TRETËVE TË KËRËJ DOKUMENTI JOSE TË ÇDO PËJESË TË TËJ PA LEJEN E MËPËRSHMË ME SHKRYM TË "INSTITUTIT DEKLIADA-ALB" SH.P.K. ËSHTË E NDALUAR.





Legjenda:

- Kufiri i asfaltit
- Aksi
- Bankine
- Bordure betoni 15x30cm
- Tabela sinjalistike
- Vijezim i vazhduar 12cm
- Vijezim i nderprere 12cm
- Vija te bardha kalim kembesoresh
- Symace jeshile/portokalli

PËRSHKRIM:

Bloku i rrugëve në studim ndodhen në dy zona të ndryshme:

1-Bloku i rrugëve (Bloku 1) ndodhet në Njësinë Administrative Nr.11, me një gjatësi afërsisht 1.5km, ku kërkohet rehabilitimi total i rrugëve të aksesit me të gjithë elementët e vetë rrugorë.

2- Bloku 2 përfshin rrugën kryesore në fshatin Dritas, dhe dy rrugë të tjera, me një gjatësi afërsisht 1.8km dhe gjerësi 4m. Në gjithë gjatësinë e tyre ka dëmtime dhe cedime të paketave të shtresave rrugore. Shihet nevoja e menjëherëshme e ndërhyrjes si e vetmja rrugë aksesi në banesa.

Projekti ka për qëllim rehabilitimin e rrugëve në total me qëllim përmirësimin e jetesës për banorët e kësaj zone.

**REPUBLIKA E SHQIPËRISË**

Porositës:  
  
**BASHKIA TIRANË**  
Sheshi Skënderbeu, Nr.2, Kod postar 1001, Tiranë

Projektues:  
  
**"INSTITUTI DEKLIADA ALB" sh.p.k**  
Rruga "Urdina e Uje" P.N. Telino projekt, K1.10, Ap.9, Tel:+35492078555, deqliadaalb@ipk@gmail.com, Tirane

Titulli i projektit:  
**STUDIM-PROJEKTIM OBJEKTI:  
"REHABILITIMI I INFRASTRUKTURËS  
RRUGORE NË NJËSINË ADMINISTRATIVE  
NR.11+ ZALL-HERR"**


Emërtimi i vizatimit: SINJALISTIKA

Përshkrimi i Fazës: PROJEKT ZBATIMI

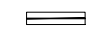






Shkalla: 1: 400      Data: 2024

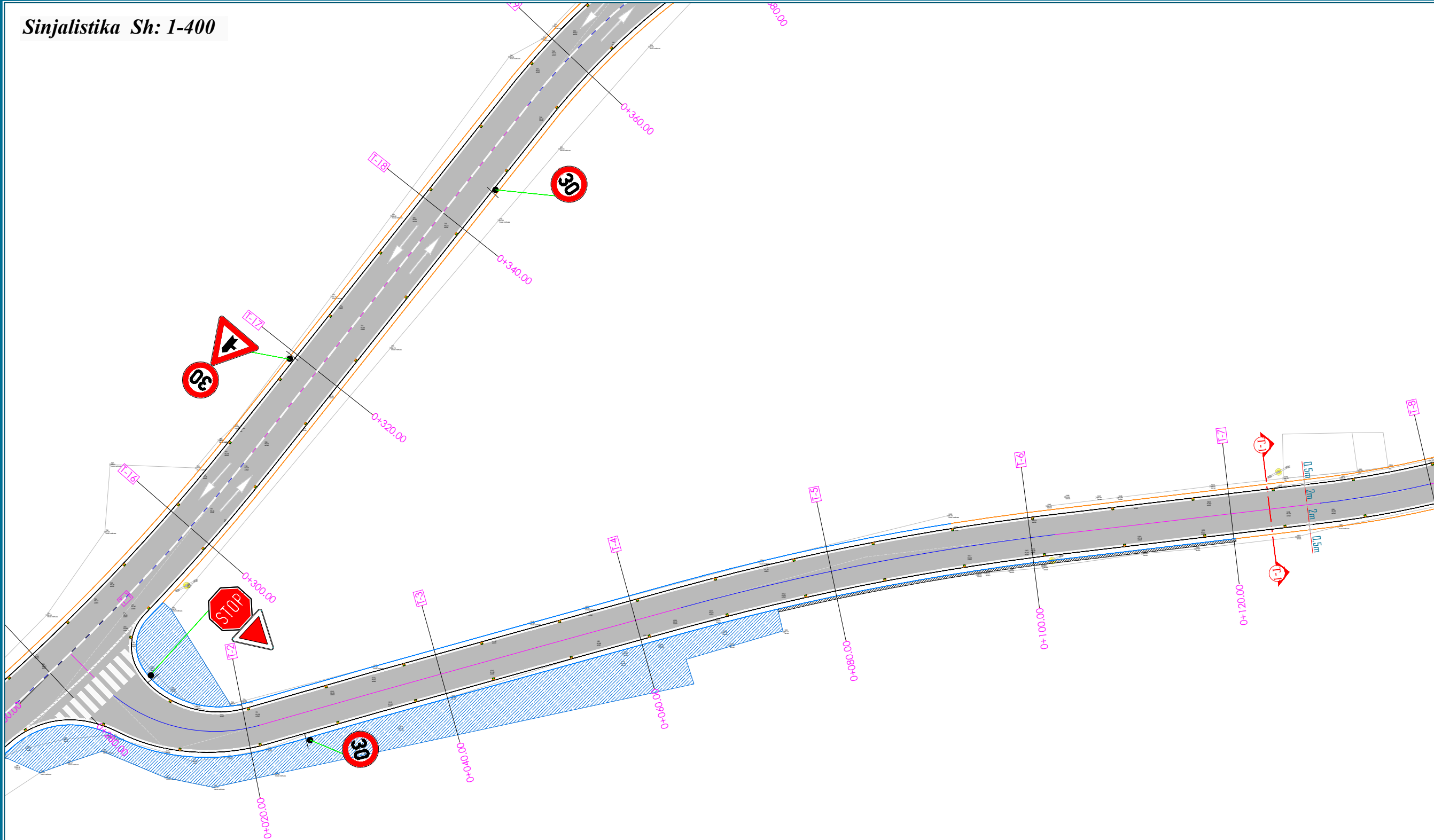
Nr. Licencë: N. 5670/9      Nr. Fletë: 14\_13

© KY VIZATIM ËSHTË PRONË E "INSTITUTIT DEKLIADA-ALB" SH.P.K. EKPJ.M. SHUMËPËRIMË OSE SHPËRNDARJA NDRËMJET TË TRETËVE TË KËTUJ DOKUMENTI JOSE TË CDJO PËJËSE TË TUJ PA LEJEN E MËPARDHURË ME SHKRYM TË "INSTITUTIT DEKLIADA-ALB" SH.P.K. ËSHTË E NDALUAR.



Legjenda:

-  Kufiri i asfaltit
-  Aksi
-  Bankine
-  Bordure betoni 15x30cm
-  Tabela sinjalistike
-  Vijezim i vazhduar 12cm
-  Vijezim i nderprere 12cm
-  Vija te bardha kalim kembesoresh
-  Symace jeshile/portokalli



PËRSHKRIM:

Bloku i rrugëve në studim ndodhen në dy zona të ndryshme:  
 1-Bloku i rrugëve (Bloku 1) ndodhet në Njësinë Administrative Nr.11, me një gjatësi afërsisht 1.5km, ku kërkohet rehabilitimi total i rrugëve të aksesit me të gjithë elementët e vetë rrugorë.  
 2- Bloku 2 përfshin rrugën kryesore në fshatin Dritas, dhe dy rrugë të tjera, me një gjatësi afërsisht 1.8km dhe gjerësi 4m. Në gjithë gjatësinë e tyre ka dëmtime dhe cedime të paketave të shtresave rrugore. Shihet nevoja e menjëherëshme e ndërhyrjes si e vetmja rrugë aksesi në banesa.  
 Projekti ka për qëllim rehabilitimin e rrugëve në total me qëllim përmirësimin e jetesës për banorët e kësaj zone.



Titulli i projektit:  
**STUDIM-PROJEKTIM OBJEKTI:  
 "REHABILITIMI I INFRASTRUKTURËS  
 RRUGORE NË NJËSINË ADMINISTRATIVE  
 NR.11+ ZALL-HERR"**

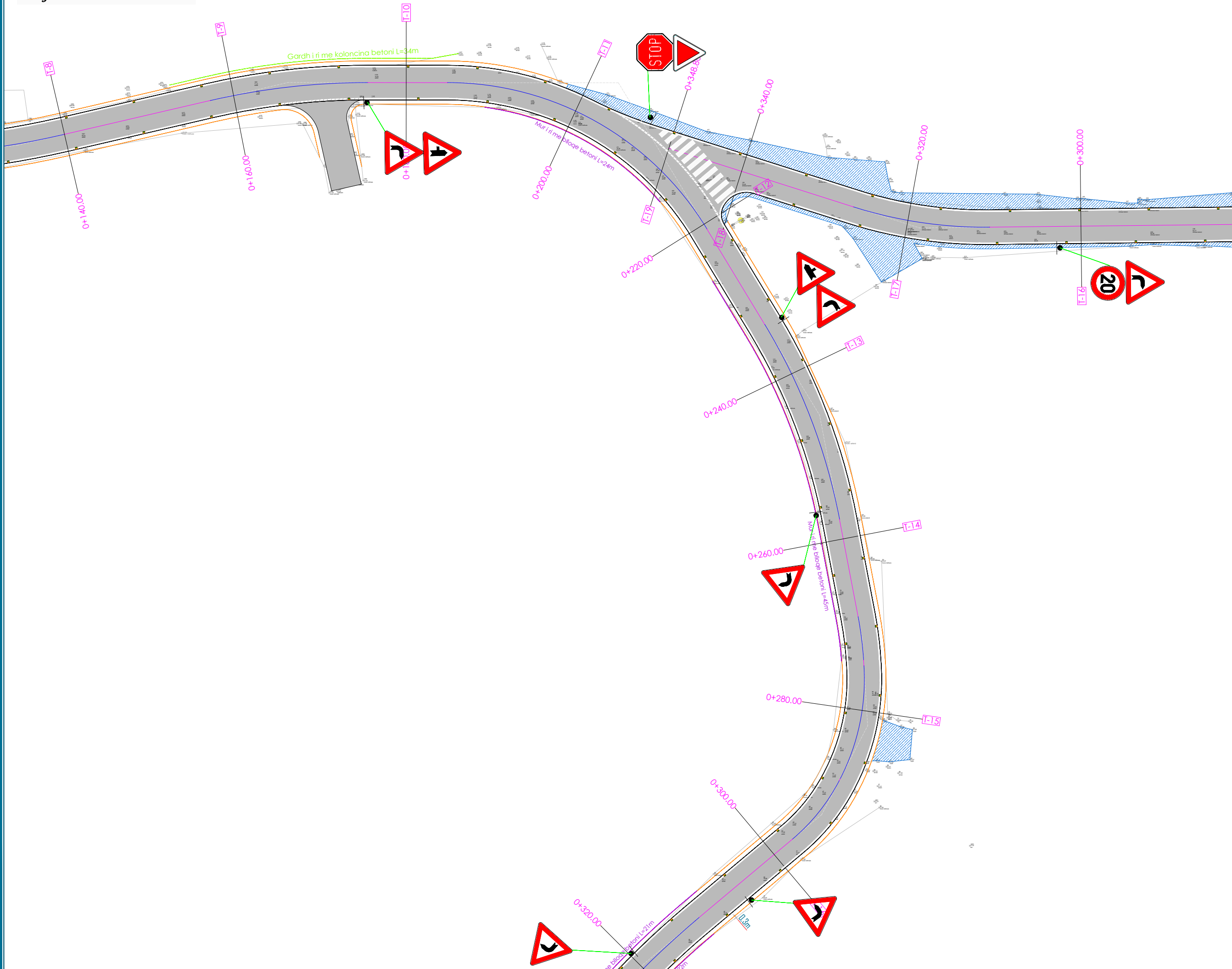
Emërtimi i vizatimit: SINJALISTIKA  
 Përshkrimi i Fazës: PROJEKT ZBATIMI

Shkalla: 1: 400      Data: 2024

Nr. Licencë: N. 5670/9      Nr. Fletë: 14\_14

© KY VIZATIM ËSHTË PRONË E "INSTITUTIT DEKLIADA-ALB" SH.P.K. EKPJ.M. SHUMËSHKRI OSE SHPËRNDARJAJA NËDËRMJET TË TRECËTËVE TË KËTUJ DOKUMENTIT (OSE TË ÇDO PJESE TË TËJ) PA LEJEN E MËPËRSHMËS ME SHKRYM TË "INSTITUTIT DEKLIADA-ALB" SH.P.K. ËSHTË E NDALUAR.

# Sinjalistika Sh: 1-400



### Legjenda:

- Kufiri i asfaltit
- Aksi
- Bankine
- Bordure betoni 15x30cm
- Tabela sinjalistike
- Vijezim i vazhduar 12cm
- Vijezim i nderprere 12cm
- Vija te bardha kalim kembesoresh
- Symace jeshile/portokalli

### PËRSHKRIM:

Bloku i rrugëve në studim ndodhen në dy zona të ndryshme:

1- Blloku i rrugëve (Blloku 1) ndodhet në Njësinë Administrative Nr.11, me një gjatësi afërsisht 1.5km, ku kërkohet rehabilitimi total i rrugëve të aksesit të të gjithë elementët e vetë rrugorë.

2- Blloku 2 përfshin rrugën kryesore në fshatin Dritas, dhe dy rrugë të tjera, me një gjatësi afërsisht 1.8km dhe gjerësi 4m. Në gjithë gjatësinë e tyre ka dëmtime dhe cedime të paketave të shtresave rrugore. Shihet nevoja e menjëherëshme e ndërhyrjes si e vetmja rrugë aksesi në banesa.

Projekti ka për qëllim rehabilitimin e rrugëve në total me qëllim përmirësimin e jetesës për banorët e kësaj zone.

**REPUBLIKA E SHQIPËRISË**

Porositës:  
  
**BASHKIA TIRANË**  
Sheshi Skënderbeu, Nr.2, Kod postor 1001, Tiranë

Projektues:  
  
**"INSTITUTI DEKLIADA ALB" sh.p.k**  
Rruga "Urdina e Lirë", P.I. Telno projekt, K1, 10, Ap. 5, Tel+355472078555, dekliaadalb@gmail.com, Tiranë

Titulli i projektit:  
**STUDIM-PROJEKTIM OBJEKTI:  
"REHABILITIMI I INFRASTRUKTURËS  
RRUGORE NË NJËSINË ADMINISTRATIVE  
NR.11+ ZALL-HERR"**

Emërtimi i vizatimit: SINJALISTIKA

Përshkrimi i Fazës: PROJEKT ZBATIMI

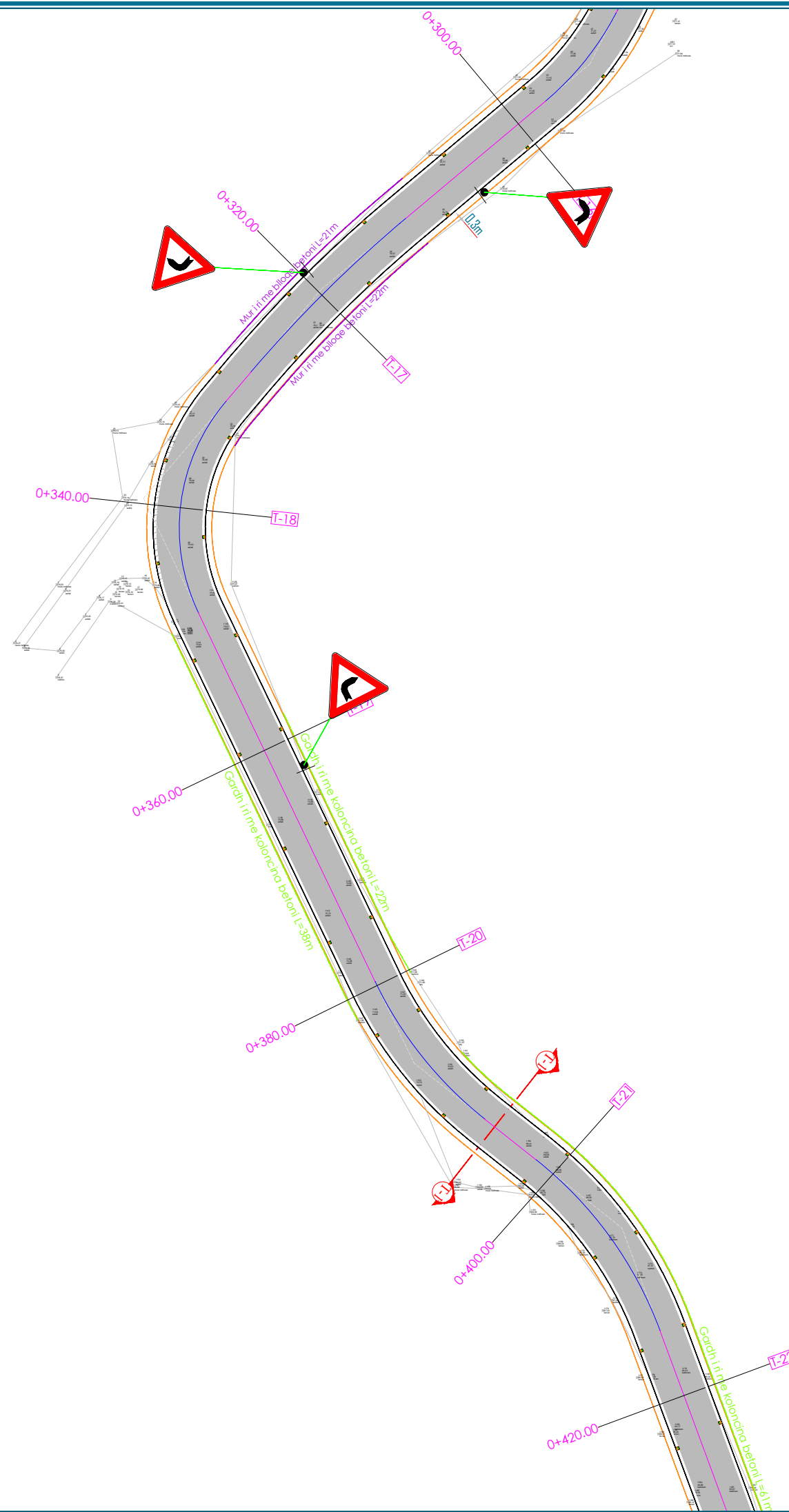
Shkalla: 1: 400      Data: 2024

Nr. Licencë: N. 5670/9      Nr. Fletë: 14\_15

© KY VIZATIM ËSHTË PROJEKT I "INSTITUTIT DEKLIADA ALB" SH.P.K. E KOPJIMI, SHIFRIMIMI OSE SHPËRNDARJA NËDËRMEJ TË TËRËTËVE TË KËTËJ DOKUMENTI (OSE TË ÇDO PJESE TË TËJ) PA LEJEN E MËPASHKËS ME SHKURIM TË "INSTITUTIT DEKLIADA ALB" SH.P.K. ËSHTË E NDALUAR.



# Sinjalistika Sh: 1-400



### Legjenda:

- Kufiri i asfaltit
- Aksi
- Bankine
- Bordure betoni 15x30cm
- Tabela sinjalistike
- Vijezim i vazhduar 12cm
- Vijezim i nderprere 12cm
- Vija te bardha kalim kembesoresh
- Symace jeshile/portokalli

### PËRSHKRIM:

Bloku i rrugëve në studim ndodhen në dy zona të ndryshme:

1- Bloku i rrugëve (Bloku 1) ndodhet në Njësinë Administrative Nr.11, me një gjatësi afërsisht 1.5km, ku kërkohet rehabilitimi total i rrugëve të aksesit me të gjithë elementët e vetë rrugorë.

2- Bloku 2 përfshin rrugën kryesore në fshatin Dritas, dhe dy rrugë të tjera, me një gjatësi afërsisht 1.8km dhe gjerësi 4m. Në gjithë gjatësinë e tyre ka dëmtime dhe cedime të paketave të shtresave rrugore. Shihet nevoja e menjëherëshme e ndërhyrjes si e vetmja rrugë aksesi në banesa.

Projekti ka për qëllim rehabilitimin e rrugëve në total me qëllim përmirësimin e jetesës për banorët e kësaj zone.



Titulli i projektit:

**STUDIM-PROJEKTIM OBJEKTI:**  
**"REHABILITIMI I INFRASTRUKTURËS**  
**RRUGORE NË NJËSINË ADMINISTRATIVE**  
**NR.11+ ZALL-HERR"**


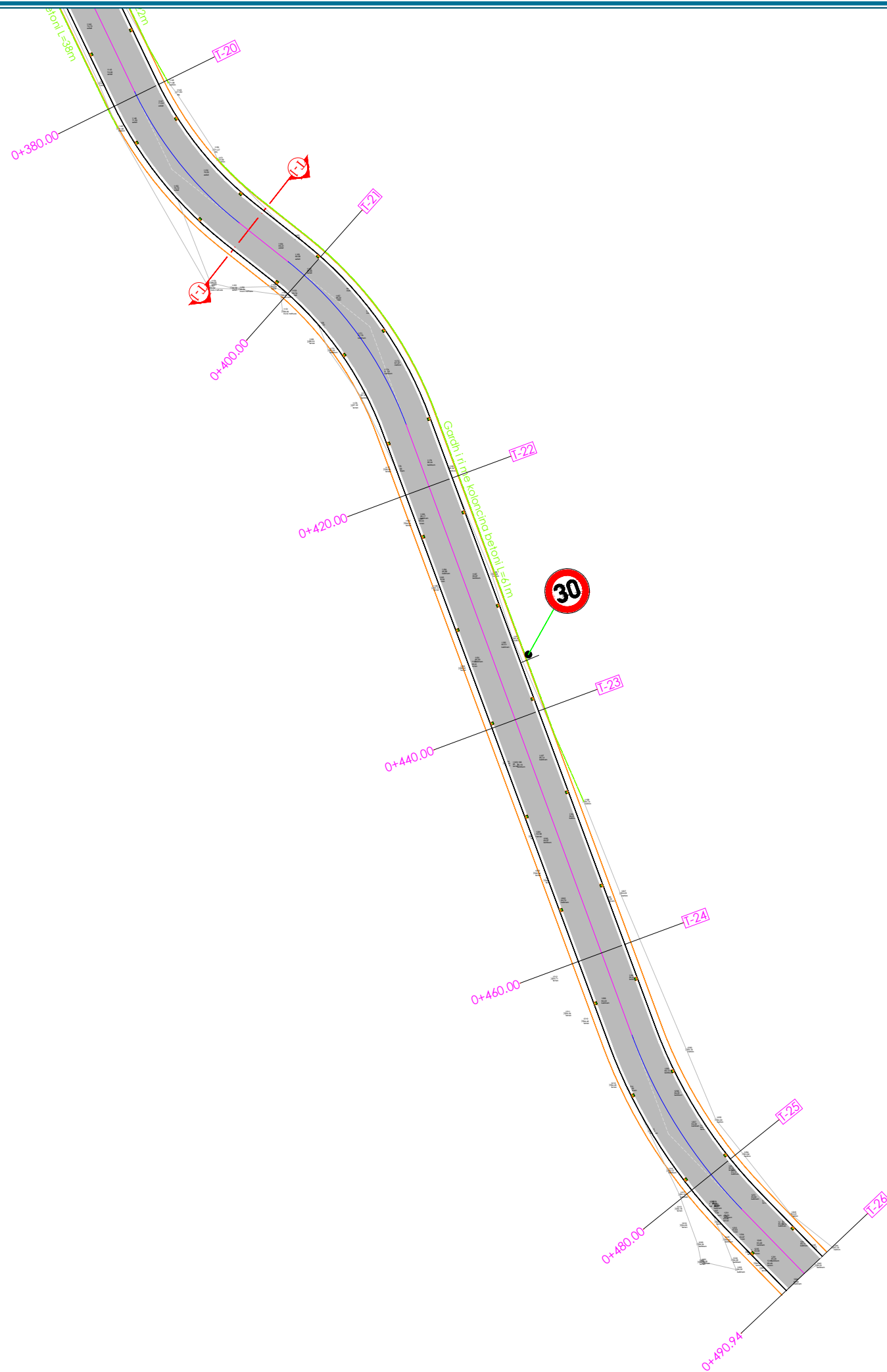
Emërtimi i vizatimit: SINJALISTIKA

Përshkrimi i Fazës: PROJEKT ZBATIMI

Shkalla:	1: 400	Data:	2024
Nr. Licencë:	N. 5670/9	Nr. Fletë:	14_16

© KY VIZATIM ËSHTË PRONË E "INSTITUTIT DEKLIADA-ALB" SH.P.K. EKPJ.M. SHUMFISHMI OSE SHPËRDARJA NDERMJET TË TRECËTË TË KËTËJ DOKUMENTI (OSE TË ÇDO PJESE TË TËJ) PA LEJEN E MËPASHKËS ME SHKURIM TË "INSTITUTIT DEKLIADA-ALB" SH.P.K. ËSHTË E NDALUAR.

# Sinjalistika Sh: 1-400



## Legjenda:

- Kufiri i asfaltit
- Aksi
- Bankine
- Bordure betoni 15x30cm
- Tabela sinjalistike
- Vijezi i vazhduar 12cm
- Vijezi i nderprere 12cm
- Vija te bardha kalim kembesoresh
- Symace jeshile/portokalli

## PËRSHKRIM:

Bloku i rrugëve në studim ndodhen në dy zona të ndryshme:

1-Blloku i rrugëve (Blloku 1) ndodhet në Njësinë Administrative Nr.11, me një gjatësi afërsisht 1.5km, ku kërkohet rehabilitimi total i rrugëve të aksesit me të gjithë elementët e vetë rrugorë.

2- Blloku 2 përfshin rrugën kryesore në fshatin Dritas, dhe dy rrugë të tjera, me një gjatësi afërsisht 1.8km dhe gjerësi 4m. Në gjithë gjatësinë e tyre ka dëmtime dhe cedime të paketave të shtresave rrugore. Shihet nevoja e menjëherëshme e ndërhyrjes si e vetmja rrugë aksesi në banesa.

Projekti ka për qëllim rehabilitimin e rrugëve në total me qëllim përmirësimin e jetesës për banorët e kësaj zone.



Titulli i projektit:

**STUDIM-PROJEKTIM OBJEKTI:  
"REHABILITIMI I INFRASTRUKTURËS  
RRUGORE NË NJËSINË ADMINISTRATIVE  
NR.11+ ZALL-HERR"**


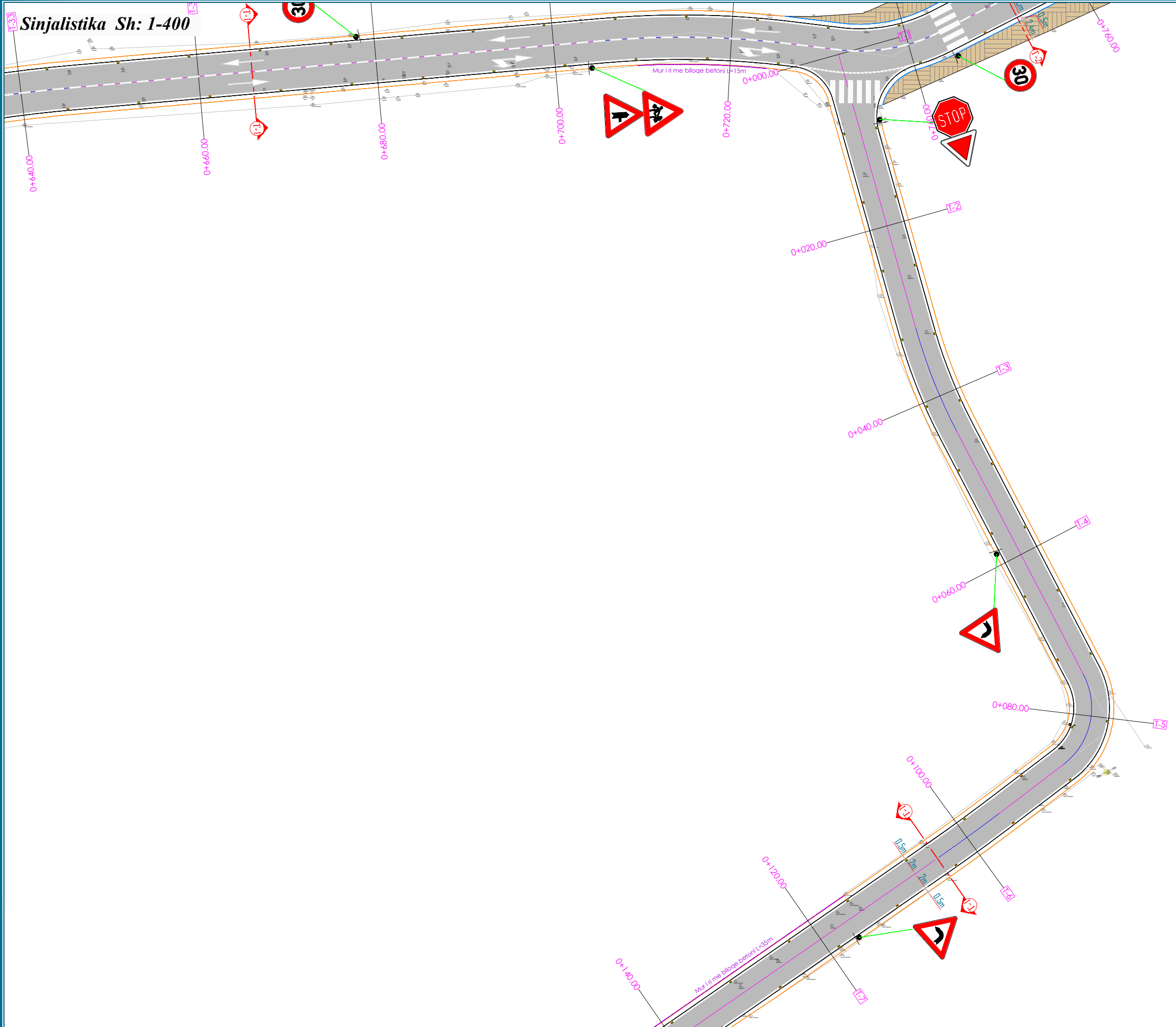
Emërtimi i vizatimit: SINJALISTIKA

Përshkrimi i Fazës: PROJEKT ZBATIMI










Shkalla: 1: 400      Data: 2024

Nr. Licencë: N. 5670/9      Nr. Fletë: 14\_17

© KY VIZATIM ËSHTË PRONË E "INSTITUTIT DEKLIADA-ALB" SH.P.K. EKPJ.M. SHUMFISHMI OSE SHPËRNDARJAJA NËDËRMEJ TË TËRËTËVE TË KËTËJ DOKUMENTI (OSE TË ÇDO PJESE TË TËJ) PA LEJEN E MËPASHKËS ME SHKURIM TË "INSTITUTIT DEKLIADA-ALB" SH.P.K. ËSHTË E NDALUAR.



**Legjenda:**

-  Kufiri i asfaltit
-  Aksi
-  Bankine
-  Bordure betoni 15x30cm
-  Tabela sinjalistike
-  Vijezim i vazhduar 12cm
-  Vijezim i nderprere 12cm
-  Vija te bardha kalim kembesoresh
-  Symace jeshile/portokalli

**PËRSHKRIM:**

Bloku i rrugëve në studim ndodhen në dy zona të ndryshme:

1-Bloku i rrugëve (Blokui 1) ndodhet në Njësinë Administrative Nr.11, me një gjatësi afërsisht 1.5km, ku kërkohet rehabilitimi total i rrugëve të aksesit me të gjithë elementët e vetë rrugorë.

2- Bloku 2 përfshin rrugën kryesore në fshatin Dritas, dhe dy rrugë të tjera, me një gjatësi afërsisht 1.8km dhe gjerësi 4m. Në gjithë gjatësinë e tyre ka dëmtime dhe cedime të paketave të shtresave rrugore. Shihet nevoja e menjëherëshme e ndërhyrjes si e vetmja rrugë aksesi në banesa.

Projekti ka për qëllim rehabilitimin e rrugëve në total me qëllim përmirësimin e jetesës për banorët e kësaj zone.

  
**REPUBLIKA E SHQIPËRISË**

  
**BASHKIA TIRANË**  
Sheshi Skënderbeu, Nr.2, Kod postar 1001, Tiranë

Projektues:

  
**"INSTITUTI DEKLIADA ALB" sh.p.k**  
Rruga "Urdina e Lirë", P.N. Telino projekt, K1, 10, Ap. X, Tel:+355472078555, dekliaadalb@ipk@gmail.com, Tiranë

Titulli i projektit:

**STUDIM-PROJEKTIM OBJEKTI:  
"REHABILITIMI I INFRASTRUKTURËS  
RRUGORE NË NJËSINË ADMINISTRATIVE  
NR.11+ ZALL-HERR"**


Emërtimi i vizatimit: SINJALISTIKA

Përshkrimi i Fazës: PROJEKT ZBATIMI

Shkalla: 1: 400      Data: 2024

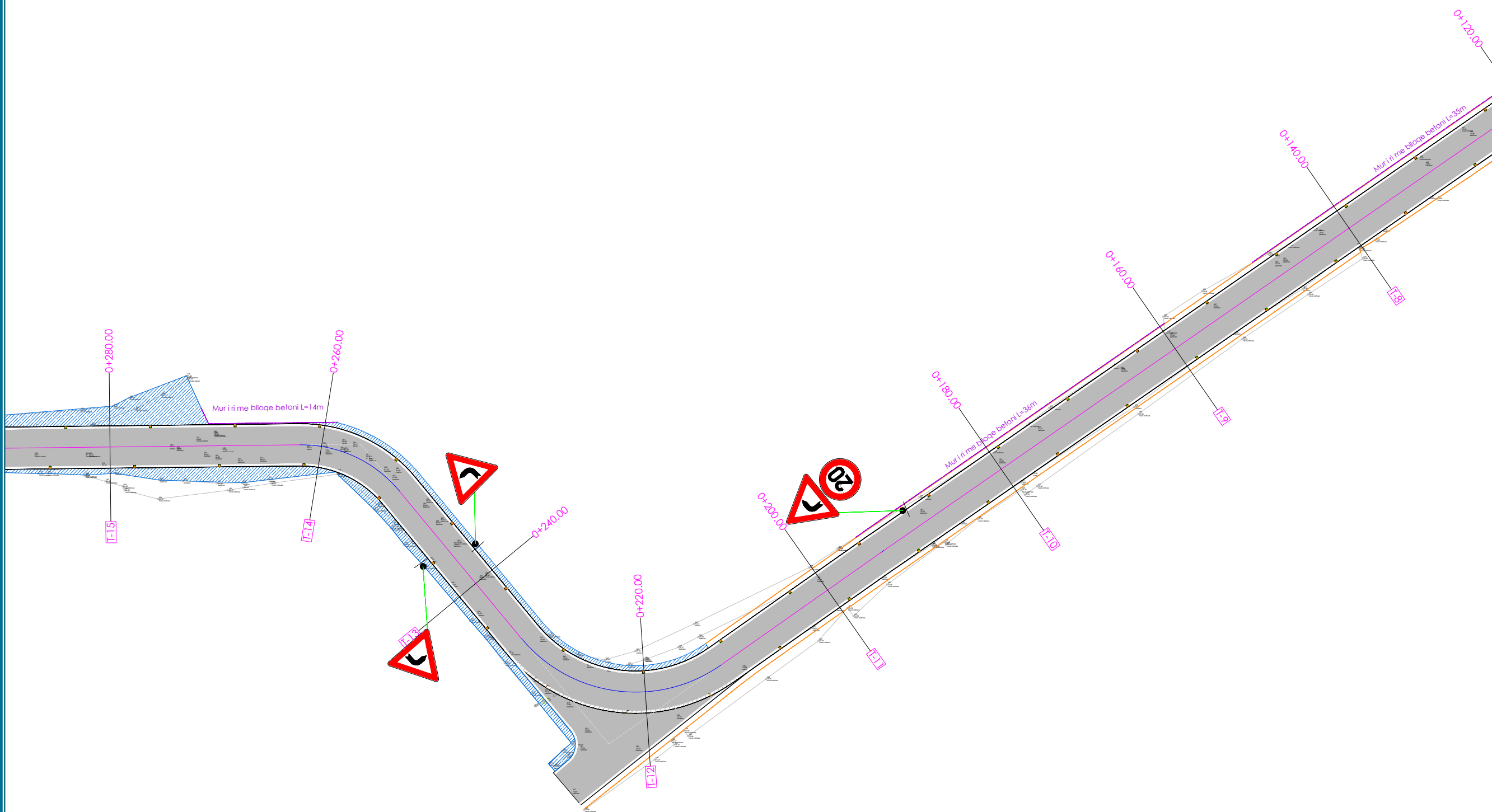
Nr. Licencë: N. 5670/9      Nr. Fletë: 14\_18

© KY VIZATIM ËSHTË PRONË E "INSTITUTIT DEKLIADA-ALB" SH.P.K. EKPJ.M. SHUMFISHMI OSE SHPËRNDARJA NDRËMJET TË TRETËVE TË KËTUJ DOKUMENTIT (OSE TË ÇDO PJESE TË TËJ) PA LEJEN E MËPASHKES MË SHKRIM TË "INSTITUTIT DEKLIADA-ALB" SH.P.K. ËSHTË E NDALUAR.



Legjenda:

- Kufiri i asfaltit
- Aksi
- Bankine
- Bordure betoni 15x30cm
- Tabela sinjalistike
- Vijezim i vazhduar 12cm
- Vijezim i nderprere 12cm
- Vija te bardha kalim kembesoresh
- Symace jeshile/portokalli



PËRSHKRIM:

Bloku i rrugëve në studim ndodhen në dy zona të ndryshme:  
 1-Bloku i rrugëve (Bloku 1) ndodhet në Njësinë Administrative Nr.11, me një gjatësi afërsisht 1.5km, ku kërkohet rehabilitimi total i rrugëve të aksesit me të gjithë elementët e vetë rrugorë.  
 2- Bloku 2 përfshin rrugën kryesore në fshatin Dritas, dhe dy rrugë të tjera, me një gjatësi afërsisht 1.8km dhe gjerësi 4m. Në gjithë gjatësinë e tyre ka dëmtime dhe cedime të paketave të shtresave rrugore. Shihet nevoja e menjëherëshme e ndërhyrjes si e vetmja rrugë aksesi në banesa.  
 Projekti ka për qëllim rehabilitimin e rrugëve në total me qëllim përmirësimin e jetesës për banorët e kësaj zone.

**REPUBLIKA E SHQIPËRISË**

**BASHKIA TIRANË**  
Sheshi Skënderbeu, Nr.2, Kod postar 1001, Tiranë

Projektues:

**"INSTITUTI DEKLIADA ALB" sh.p.k**  
Rruga "Urdina e Lirë", P.f. Telino projekt, K1.10, Ap.5, Tel:+355472078555, deqliadaalb@ipk@gmail.com, Tiranë

Titulli i projektit:


**STUDIM-PROJEKTIM OBJEKTI:  
 "REHABILITIMI I INFRASTRUKTURËS  
 RRUGORE NË NJËSINË ADMINISTRATIVE  
 NR.11+ ZALL-HERR"**

Emërtimi i vizatimit: SINJALISTIKA


Përshkrimi i Fazës: PROJEKT ZBATIMI

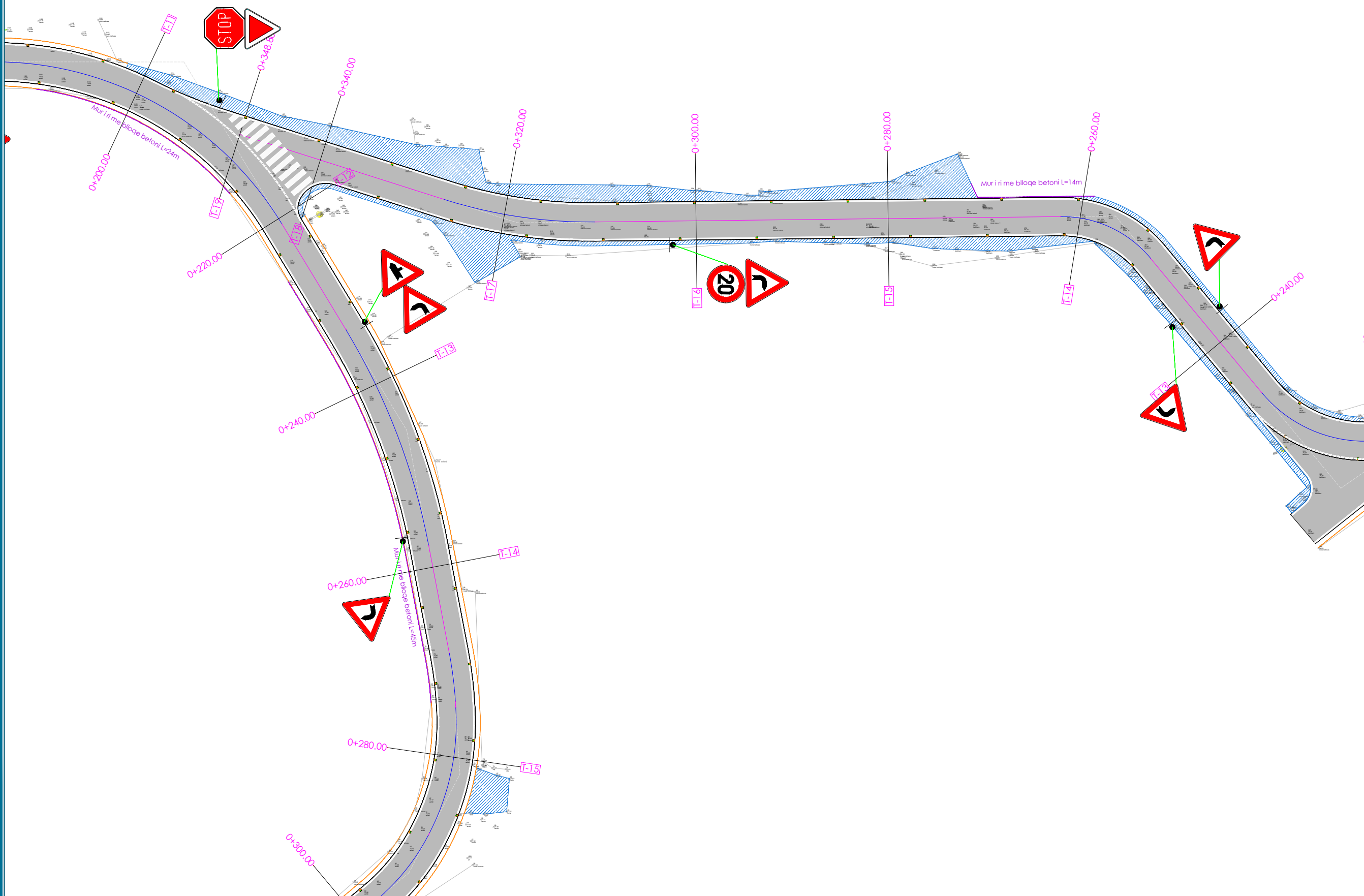
Shkalla: 1: 400	Data: 2024
Nr. Licencë: N. 5670/9	Nr. Fletë: 14_19

© KY VIZATIM ËSHTË PROJEKT I "INSTITUTIT DEKLIADA-ALB" SH.P.K. E KOPJIMI, SHUMFISHIMI OSE SHPËRNDARJA NËDËRMEJ TË TËRITËVE TË KËTËJ DOKUMENTI (OSE TË ÇDO PËRJEJE TË TËJ) PA LEJEN E MËPASHKESËS ME SHKRYM TË "INSTITUTIT DEKLIADA-ALB" SH.P.K. ËSHTË E NDALUAR.



Legjenda:

-  Kufiri i asfaltit
-  Aksi
-  Bankine
-  Bordure betoni 15x30cm
-  Tabela sinjalistike
-  Vijezim i vazhduar 12cm
-  Vijezim i nderprere 12cm
-  Vija te bardha kalim kembesoresh
-  Symace jeshile/portokalli



Bloku i rrugëve në studim ndodhen në dy zona të ndryshme:  
 1-Bloku i rrugëve (Blokui 1) ndodhet në Njësinë Administrative Nr.11, me një gjatësi afërsisht 1.5km, ku kërkohet rehabilitimi total i rrugëve të aksesit me të gjithë elementët e vetë rrugorë.  
 2- Bloku 2 përfshin rrugën kryesore në fshatin Dritas, dhe dy rrugë të tjera, me një gjatësi afërsisht 1.8km dhe gjerësi 4m. Në gjithë gjatësinë e tyre ka dëmtime dhe cedime të paketave të shtresave rrugore. Shihet nevoja e menjëherëshme e ndërhyrjes si e vetmja rrugë aksesi në banesa.  
 Projekti ka për qëllim rehabilitimin e rrugëve në total me qëllim përmirësimin e jetesës për banorët e kësaj zone.

  
**REPUBLIKA E SHQIPËRISË**

Porositës:  
  
**BASHKIA TIRANË**  
Sheshi Skënderbeu, Nr.2, Kod postar 1001, Tiranë

Projektues:  
  
**"INSTITUTI DEKLIADA ALB" sh.p.k**  
Rruga "Urdina e Uer", P.I. Telno projekt, K1,10, Ap.9, Tel+355472078555, dekliaad@dekliada.al

Titulli i projektit:  
**STUDIM-PROJEKTIM OBJEKTI:  
 "REHABILITIMI I INFRASTRUKTURËS  
 RRUGORE NË NJËSINË ADMINISTRATIVE  
 NR.11+ ZALL-HERR"**

Emërtimi i vizatimit: SINJALISTIKA  
 Përshkrimi i Fazës: PROJEKT ZBATIMI

Shkalla: 1: 400      Data: 2024  
 Nr. Licencë: N. 5670/9      Nr. Fletë: 14\_20

© KY VIZATIM ËSHTË PRONË E "INSTITUTIT DEKLIADA-ALB" SH.P.K. KOPJIMI, SHIFRIMIMI OSE SHPËRNDARJA NDRËMJET TË TRETËVE TË KËTUJ DOKUMENTIT JOSE TË CDJO PËJESË TË TUJ PA LEJEN E MËPËRSHMË ME SHKURIM TË "INSTITUTIT DEKLIADA-ALB" SH.P.K. ËSHTË E NDALUAR.