

PROFILE TERTHOR

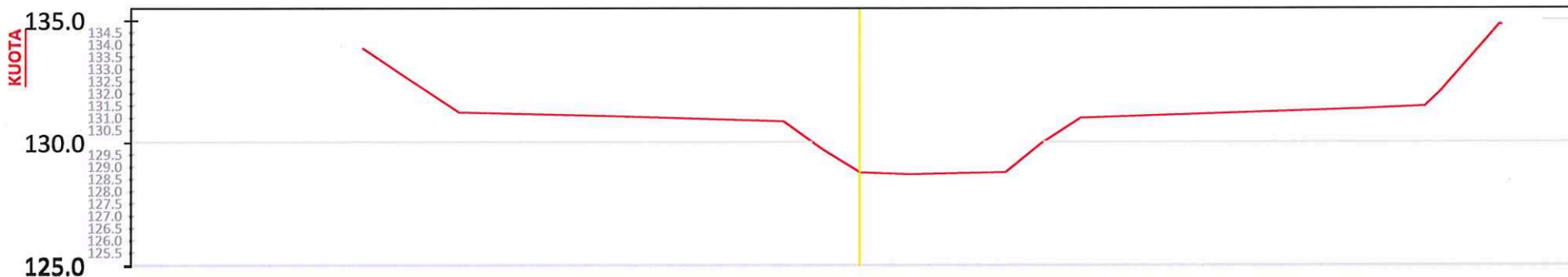
CS - 89
PROG - 1+760.0



KUOTA TERRENIT			134.57				131.17					128.99				130.82				131.22			131.21				131.26				131.27				131.46				131.69			132.86				134.52
DISTANCA	0.00		-18.94				-2.69					6.70				8.92				9.46			10.62				11.61				15.14				21.81			22.84				24.66				30.00
KUOTA PROJEKTIT			134.57				131.17					128.99				130.82				131.22			131.26				131.27				131.46				131.69			132.86				134.52				
DISTANCA	0.00		-18.94				-2.69					6.70				8.92				9.46			10.62				11.61				15.14				21.81			22.84				24.66			30.00	
KUOTA PUNES			0.00				0.00					0.00				0.00				0.00			0.00				0.00				0.00				0.00			0.00				0.00			0.00	

Shënime

CS - 90
PROG - 1+780.0



KUOTA TERRENIT			133.82				130.82					128.76				130.96				131.45			132.06				134.80
DISTANCA	0.00		-20.49				-3.13					6.01				9.10				20.80			23.27				26.48
KUOTA PROJEKTIT			133.82				130.82					128.76				130.96				131.34			132.06				134.80
DISTANCA	0.00		-20.49				-3.13					6.01				9.10				20.80			23.27				26.48
KUOTA PUNES			0.00				0.00					0.00				0.00				0.00			0.00				0.00

Shënime teknike:

- SISTEMI I KOORDINATAVE UTM, GR80
- LARTESITE MBI NIVELIN E DETIT ADRIATIK

Porositës **Bashkia E ELBASAN**
Elbasan, Shqipëri

Objekti Realizimi i pellgut ujombedhes perroit te Zeranikes dhe rikonstruksion te diges dhe abritit te perroit te Zeranikes (Pasa I-rru rikonstruksion) (Nivellat KM-0+440-KM-3+100), L= M/L

Segmenti

Varianti

Miratur Miratuar Vendim Nr. _____

Datë ____/____/____

Vula

Autor **BASHKIA E ELBASAN**
Drejtoria e Emergjencave Civile
Sektor i Parandalimit dhe Mirnimit te Terren

Ing. Petrit Muja LICENCE: K. 0907/2

Ing. Ndrim Sinani LICENCE: K. 0671/1

Ing. Arian Baku LICENCE: K. 1800/2

Ing. Baftjar Shyphjeja

Ing. Armand Topi

Vula

Titulli i Vizatimit

PROFILE TERTHORE

Realizuar Gusht 2024 Shkalla

Emërtimi i Fletës **T.1 - 51** 1:250



CS - 91
PROG - 1+800.0

KUOTA TERRENIT		133.34	131.26 131.00	130.95		130.57 130.17	128.56	128.62	128.54	130.65	131.24	131.28 131.20	132.17	134.72 134.11	
DISTANCA	-30.0	-21.91	-18.38 -18.08	-16.68		-3.19 -2.60	0.00	2.56	5.99	8.88	22.34	23.98 23.68	24.56	27.25 27.51	30.0
KUOTA PROJEKTIT		133.34	131.06	130.95		130.57 130.17	128.56	128.62	128.54	130.65	131.24	131.28 131.20	132.17	134.72 134.11	
DISTANCA	-30.0	-21.91	-18.38 -18.08	-16.68		-3.19 -2.60	0.00	2.56	5.99	8.88	22.34	23.98 23.68	24.56	27.25 27.51	30.0
KUOTA PUNES		0.00	0.00	0.00		0.00	0.00	0.00	0.00	0.00	0.00	0.00	0.00	0.00	



CS - 92
PROG - 1+820.0

KUOTA TERRENIT		132.98	132.21	130.74		130.50	130.30	128.57 128.30	128.30	128.27 128.55 128.55 128.02	130.85	130.89	130.96 131.93	134.89 134.80	
DISTANCA	-30.0	-20.90	-19.65	-16.76		-8.06	-3.12	-0.46 0.00	4.31	5.71 6.09 6.90 8.90	20.86	21.74	23.38 24.98	27.59 27.85	30.0
KUOTA PROJEKTIT		132.98	132.21	130.74		130.50	130.30	128.57 128.30	128.30	128.27 128.55 128.55 128.02	130.85	130.89	130.96 131.93	134.89 134.80	
DISTANCA	-30.0	-20.90	-19.65	-16.76		-8.06	-3.12	-0.46 0.00	4.31	5.71 6.09 6.90 8.90	20.86	21.74	23.38 24.98	27.59 27.85	30.0
KUOTA PUNES		0.00	0.00	0.00		0.00	0.00	0.00	0.00	0.00	0.00	0.00	0.00	0.00	

PROFILE TERTHOR

Shënime

Shënime teknike:

- SISTEMI I KOORDINATAVE UTM, GRS80
- LARTESITE MBI NIVELIN E DETIT ADRIATIK

Porositës **Bashkia ELBASAN**
Elbasan, Shqipëri

Objekti (Reabilitimi i pëligut ujëmbledhës përroit të Zaranikës dhe rikonstruksionit i digës dhe abstraktit të përroit të Zaranikës (Pana I-rrikonstruksionit i abstraktit KM-0+440-KM-0+100), 1^o MJ)

Segmenti

Varianti

Miratuar Vendim Nr. _____
Datë ____/____/____

Vula

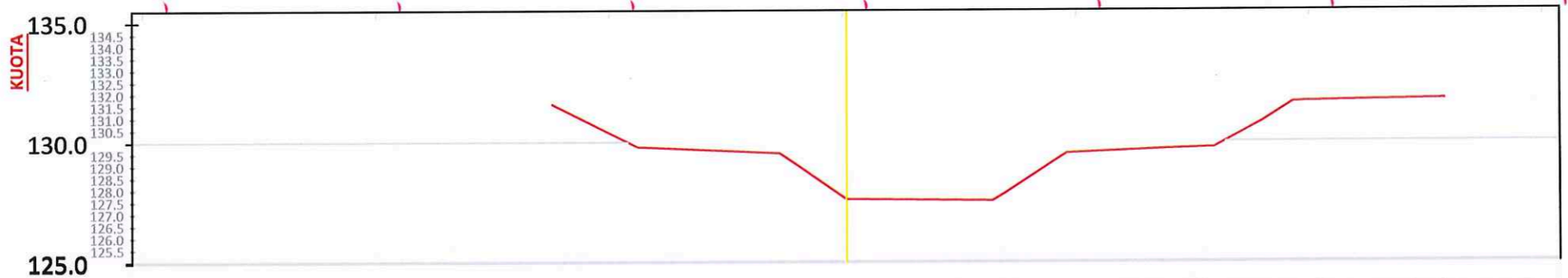
Autor **BASHKIA ELBASAN**
Drejtoria e Inxhinjerëve Civilë
Sektor i Parandalimit dhe Mbrojtjes në Terrë

Ing. Petrit Maja LICENCE: K. 0907/2
Ing. Ndricim Sinani LICENCE: K. 0671/1
Ing. Arian Baku LICENCE: K. 1800/2
Ing. Baftjar Shyqpeju
Ing. Armand Topi

Vula

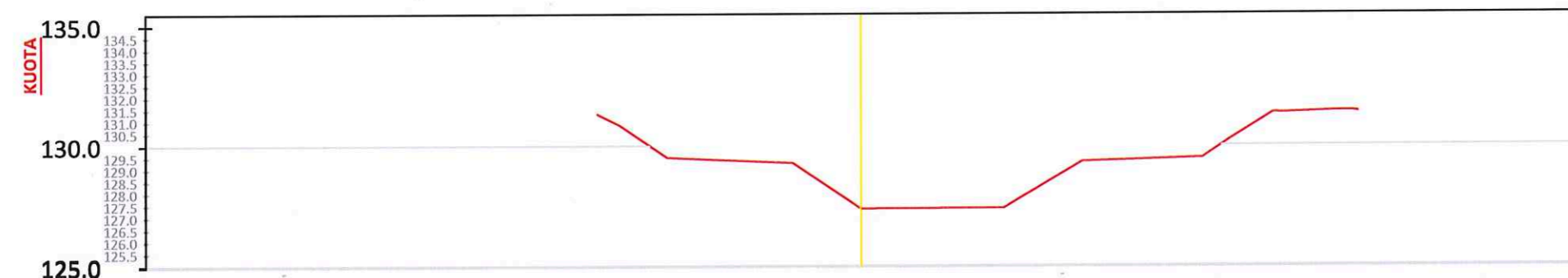
Titulli i Vizatimit **PROFILE TERTHORE**

Realizuar Gusht 2024 Shkalla
Emërtimi i Fletës **T.1 - 52** 1:250



CS - 95
PROG - 1+880.0

KUOTA TERRENIT		131.52	128.77	129.52	128.99	127.61	127.54	127.84	129.51	129.69	129.75	130.81	131.65	131.76
DISTANCA	0.00	-12.25	-8.72	-2.82	-2.03	0.00	6.95	6.64	9.24	13.38	15.45	17.40	18.02	25.06
KUOTA PROJEKTIT		131.52	128.77	129.52	128.99	127.61	127.54	127.84	129.51	129.69	129.75	130.81	131.65	131.76
DISTANCA	0.00	-12.25	-8.72	-2.82	-2.03	0.00	6.95	6.64	9.24	13.38	15.45	17.40	18.02	25.06
KUOTA PUNES		0.00	0.00	0.00	0.00	0.00	0.00	0.00	0.00	0.00	0.00	0.00	0.00	0.00



CS - 96
PROG - 1+900.0

KUOTA TERRENIT		131.31	130.84	129.51	129.43	129.28	127.58	127.36	127.38	127.65	129.32	129.47	130.20	131.42	131.59
DISTANCA	0.00	-11.04	-10.10	-8.15	-6.54	-2.88	-0.02	0.65	6.01	6.45	9.32	14.34	15.42	20.04	20.85
KUOTA PROJEKTIT		131.31	130.84	129.51	129.43	129.28	127.58	127.36	127.38	127.65	129.32	129.47	130.20	131.42	131.59
DISTANCA	0.00	-11.04	-10.10	-8.15	-6.54	-2.88	-0.02	0.65	6.01	6.45	9.32	14.34	15.42	20.04	20.85
KUOTA PUNES		0.00	0.00	0.00	0.00	0.00	0.00	0.00	0.00	0.00	0.00	0.00	0.00	0.00	0.00

PROFILE TERTHOR

Shënime

Shënime teknike:

- SISTEMI I KOORDINATAVE UTM, GR80
- LARTESITE MBI NIVELIN E DETIT ADRIATIK

Porositës **Bashkia ELBASAN**
Elbasan, Shqipëri

Objekti: Reabilitimi i rrugës ujëmbledhëse përroit të Zvarnikës dhe rikonstruksion i digës dhe abritit të përroit të Zvarnikës (Pasa 1-rrë rikonstruksionit i abritit KM 0+440.00-0+100), L= 100

Segmenti
Varianti
Miratuar **Vendim Nr. _____**
Datë **___/___/___**

Vula
Autor **BASHKIA ELBASAN**
Drejtoria e Emergjencave Civile
Sektori i Parandalimit dhe Mbrojtjes në Terrën

Ing. Petrit Muja LICENCE: K. 0907/2
Ing. Ndrilim Sinani LICENCE: K. 0671/1
Ing. Arjan Baku LICENCE: K. 1800/2
Ing. Baftjar Shypheja
Ing. Armand Topi

Vula

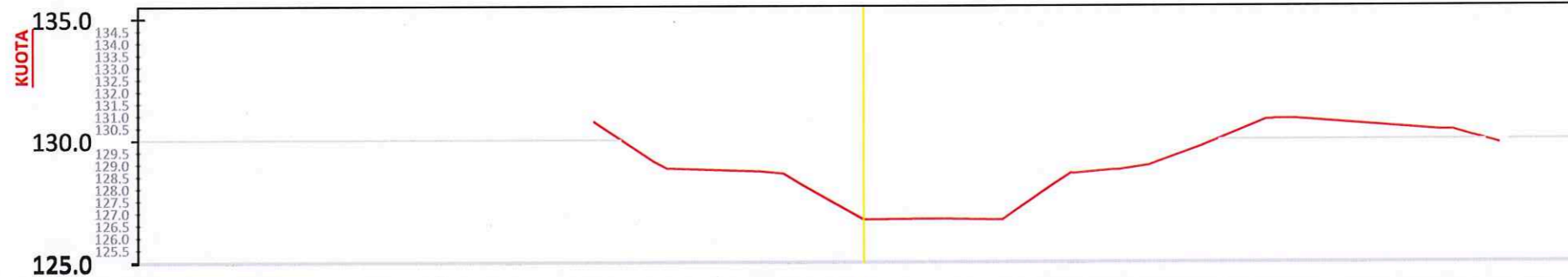
Titulli i Vizatimit **PROFILE TERTHORE**

Realizuar **Gusht 2024** Shkalla
Emërtimi i Fletës **T.1 - 54** 1:250



CS - 97
PROG - 1+920.0

KUOTA TERRENIT			131.02	130.20	129.13	129.03	128.96	127.47	126.98			127.03	127.03	127.86	128.22	128.56	128.96	129.98	130.98	131.01	
DISTANCA	0.00	11.25	10.05	8.44	5.91	3.47	0.78	0.00	4.63	5.59	6.91	7.51	8.44	9.15	14.75	16.05	18.50	20.66			30.00
KUOTA PROJEKTIT		131.02	130.20	129.13	129.03	128.96	127.47	126.98	127.03	127.03	127.86	128.22	128.56	129.98	130.98	131.08	131.01				
DISTANCA	0.00	11.25	10.05	8.44	5.91	3.47	0.78	0.00	4.63	5.59	6.91	7.51	8.44	9.15	14.75	16.05	18.50	20.66			30.00
KUOTA PUNES	0.00	0.00	0.00	0.00	0.00	0.00	0.00	0.00	0.00	0.00	0.00	0.00	0.00	0.00	0.00	0.00	0.00	0.00	0.00	0.00	0.00



CS - 98
PROG - 1+940.0

KUOTA TERRENIT			130.74	129.45	128.10	128.83	128.69	128.61	128.09	126.70	126.73	126.69	128.13	128.60	128.75	128.93	129.69	130.83	130.83	129.85		
DISTANCA	0.00	11.13	10.89	8.68	8.16	4.26	3.34	2.49	0.00	3.00	5.74	7.86	8.69	10.88	11.83	13.94	16.66	17.95	23.28	24.40	25.18	26.28
KUOTA PROJEKTIT		130.74	130.45	129.10	128.83	128.69	128.61	128.09	126.70	126.73	126.69	128.13	128.60	128.75	128.93	129.69	130.83	130.83	130.38	130.15	129.85	
DISTANCA	0.00	11.13	10.89	8.68	8.16	4.26	3.34	2.49	0.00	3.00	5.74	7.86	8.69	10.88	11.83	13.94	16.66	17.95	23.28	24.40	25.18	26.28
KUOTA PUNES	0.00	0.00	0.00	0.00	0.00	0.00	0.00	0.00	0.00	0.00	0.00	0.00	0.00	0.00	0.00	0.00	0.00	0.00	0.00	0.00	0.00	0.00

PROFILE TERTHOR

Shënime

- Shënime teknike:
- SISTEMI I KOORDINATAVE UTM, GR80
 - LARTESITE MBI NIVELIN E DETIT ADRIATIK

Porositës **Bashkia ELBASAN**
Elbasan, Shqipëri

Objekti: Reabilitimi i pellgut ujmbledhës përroit të Zaranikos dhe rikonstruksionit i digës dhe abstraktit të përroit të Zaranikos (Pana I-ri rikonstruksionit i abstraktit KM-0-440-KM-3+100), L- M1

Segmenti

Varianti

Miratuar Vendim Nr. _____
Datë ____/____/____

Vula


Autor **BASHKIA ELBASAN**
Drejtorja e Emergjencave Civile
Sektori i Parandalimit dhe Mbrojtjes së Territ

Ing. Petrit Muja LICENCE: K. 0907/2
Ing. Ndirim Sinani LICENCE: K. 0671/1
Ing. Arian Baku LICENCE: K. 1800/2
Ing. Bafjar Shyqheja
Ing. Armand Topi

Vula


Titulli i Vizatimit **PROFILE TERTHORE**

Realizuar **Gusht 2024** Shkalla
Emërtimi i Fletës **T.1 - 55** **1:250**



CS - 101
PROG - 2+000.0

KUOTA TERRENTIT		129.88	128.81	128.11	127.95	127.79	126.39	125.88	125.86	125.82	126.66	127.41	127.82	127.84	127.98	128.67	129.12	129.95	129.91	129.86	129.86
DISTANCA	30.00	-10.59	-8.58	-7.37	-5.60	-2.87	-0.85	0.00	1.39	6.25	7.55	8.86	9.54	10.60	13.51	15.12	16.06	17.34	18.10	22.88	22.88
KUOTA PROJEKTIT		129.88	128.81	128.11	127.95	127.79	126.39	125.88	125.86	125.82	126.66	127.41	127.82	127.84	127.98	128.67	129.12	129.95	129.91	129.86	129.86
DISTANCA	30.00	-10.59	-8.58	-7.37	-5.60	-2.87	-0.85	0.00	1.39	6.25	7.55	8.86	9.54	10.60	13.51	15.12	16.06	17.34	18.10	22.88	22.88
KUOTA PUNES		0.00	0.00	0.00	0.00	0.00	0.00	0.00	0.00	0.00	0.00	0.00	0.00	0.00	0.00	0.00	0.00	0.00	0.00	0.00	0.00



CS - 102
PROG - 2+020.0

KUOTA TERRENTIT		128.52	127.81	127.54	125.99	125.60	125.56	125.56	125.85	126.33	127.06	127.47	128.94	129.24	129.38	129.76	129.62	129.60	129.59	129.59	129.59
DISTANCA	30.00	-10.59	-7.31	-2.88	-0.57	0.00	5.69	6.35	6.79	7.54	9.06	9.73	14.58	16.42	17.63	20.26	22.47	23.60	24.32	24.32	24.32
KUOTA PROJEKTIT		128.52	127.81	127.54	125.99	125.60	125.56	125.56	125.85	126.33	127.06	127.47	128.94	129.24	129.38	129.76	129.62	129.60	129.59	129.59	129.59
DISTANCA	30.00	-10.59	-7.31	-2.88	-0.57	0.00	5.69	6.35	6.79	7.54	9.06	9.73	14.58	16.42	17.63	20.26	22.47	23.60	24.32	24.32	24.32
KUOTA PUNES		0.00	0.00	0.00	0.00	0.00	0.00	0.00	0.00	0.00	0.00	0.00	0.00	0.00	0.00	0.00	0.00	0.00	0.00	0.00	0.00

PROFILE TERTHOR

Shënime

Shënime teknike:

- SISTEMI I KOORDINATAVE UTM, GR80
- LARTESITE MBI NIVELIN E DETIT ADRIATIK

Porositës **Bashkia ELBASAN**
Elbasan, Shqipëri

Objekti: Reabilitimi i pelgut ujmbledhes perroit te Zaranikes dhe rikonstruksion i diges dhe shtrimit te perroit te Zaranikes (Pana I-rr rikonstruksion i shtrimit KM.0+440-KM.3+100), 1e- M14

Segmenti _____

Varianti _____

Mituruar _____ Vendim Nr. _____
Datë ____/____/____

Vula _____

Autor **BASHKIA ELBASAN**
Drejtorja e Energjencave Civile
Sektor i Parandalimit dhe Mbrojtjes ne Tereen

Ing. Petrit Muja	LICENCE: K. 0907/2
Ing. Ndirim Sinani	LICENCE: K. 0571/1
Ing. Arian Baku	LICENCE: K. 1800/2
Ing. Baltjar Shypheja	
Ing. Armand Topi	

Vula _____

Titulli i Vizetimit

PROFILE TERTHORE

Realizuar **Gusht 2024** Shkalla _____
Emërtimi i Fildes **T.1 - 57** Emërtimi i Fildes **1:250**



CS - 105
PROG - 2+080.0

KUOTA TERRENIT				128.69	128.10	126.78	126.72	126.64	126.60	124.75	124.79	125.51	126.59	126.92	129.16	129.24	129.20	129.11
DISTANCA	30.00			-10.67	-9.71	-7.58	-5.84	-3.38	-2.78	0.38	6.66	7.77	9.51	14.17	18.51	21.48	22.46	22.85
KUOTA PROJEKTIT				128.69	128.10	126.78	126.72	126.64	126.60	124.75	124.79	125.51	126.59	126.92	129.16	129.24	129.20	129.11
DISTANCA	30.00			-10.67	-9.71	-7.58	-5.84	-3.38	-2.78	0.38	6.66	7.77	9.51	14.17	18.51	21.48	22.46	22.85
KUOTA PUNES				0.00	0.00	0.00	0.00	0.00	0.00	0.00	0.00	0.00	0.00	0.00	0.00	0.00	0.00	0.00



CS - 106
PROG - 2+100.0

KUOTA TERRENIT				128.40	127.78	126.48	126.39	126.36	126.30	125.28	124.42	124.50	124.52	125.14	126.16	126.14	126.51	126.40	126.02	126.10	126.32
DISTANCA	30.00			-10.98	-10.08	-7.95	-5.11	-4.22	-3.04	-1.46	0.00	5.77	6.40	7.41	8.36	8.36	10.37	17.08	18.48	19.90	24.02
KUOTA PROJEKTIT				128.40	127.78	126.48	126.39	126.36	126.30	125.28	124.42	124.50	124.52	125.14	126.16	126.14	126.51	126.40	126.02	126.10	126.32
DISTANCA	30.00			-10.98	-10.08	-7.95	-5.11	-4.22	-3.04	-1.46	0.00	5.77	6.40	7.41	8.36	8.36	10.37	17.08	18.48	19.90	24.02
KUOTA PUNES				0.00	0.00	0.00	0.00	0.00	0.00	0.00	0.00	0.00	0.00	0.00	0.00	0.00	0.00	0.00	0.00	0.00	0.00

PROFILE TERTHOR

Shënime

- Shënime teknike:
- SISTEMI I KOORDINATAVE UTM, GR80
 - LARTESITE MBI NIVELIN E DETIT ADRIATIK

Porositës **Bashkia ELBASAN**
Elbasan, Shqipëri

Objekti: Reabilitimi i pajtës ujëmbledhës përroit të Zarrakës dhe rikonstruksion i digës dhe shtrimit të përroit të Zarrakës (Pana I-ri rikonstruksion i shtrimit KM-0+440-KM-3+100), L- M1

Segmenti _____

Varianti _____

Miratuar Vendim Nr. _____
Datë ____/____/____

Vula

Autor **BASHKIA ELBASAN**
Drejtori i Energjitikës Civile
Sektor i Parandalimit dhe Mbrojtjes së Terrenit

Ing. Petrit Muja	LICENCE: K. 0907/2
Ing. Ndirim Sinani	LICENCE: K. 0671/1
Ing. Arian Baku	LICENCE: K. 1800/2
Ing. Baftjar Shypheja	
Ing. Armand Topi	

Vula

Titulli i Vizatimit **PROFILE TERTHORE**

Realizuar **Gusht 2024** Shkalla _____
Emërtimi i Fletës **T.1 - 59** _____



CS - 107
PROG - 2+120.0

KUOTA TERRENIT			128.14	126.21	126.09	126.05	124.07	124.11	124.20	125.49	125.99	126.03	127.28	128.03	128.77	128.99	128.96
DISTANCA	0.00	11.34	11.34	8.53	4.71	0.00	0.00	3.03	5.83	7.93	9.10	9.92	15.46	16.65	17.98	22.93	24.60
KUOTA PROJEKTIT		128.14	126.21	126.09	126.05	124.07	124.11	124.20	124.20	125.49	125.99	126.03	127.28	128.03	128.77	128.99	128.96
DISTANCA	0.00	11.34	8.53	4.71	0.00	0.00	3.03	5.83	7.93	9.10	9.92	15.46	16.65	17.98	22.93	24.60	30.00
KUOTA PUNES	0.00	0.00	0.00	0.00	0.00	0.00	0.00	0.00	0.00	0.00	0.00	0.00	0.00	0.00	0.00	0.00	0.00



CS - 108
PROG - 2+140.0

KUOTA TERRENIT		127.74	126.24	125.89	125.86	125.74	123.75	123.75	124.33	125.62	125.86	127.91	128.95	128.97	128.24
DISTANCA	0.00	11.75	9.56	9.05	8.00	3.84	0.00	0.00	5.95	8.98	9.33	16.41	17.21	17.71	24.83
KUOTA PROJEKTIT		127.74	126.24	125.89	125.86	125.74	123.75	123.75	124.33	125.62	125.86	127.91	128.37	128.37	128.24
DISTANCA	0.00	11.75	9.56	9.05	8.00	3.84	0.00	0.00	5.95	8.98	9.33	16.41	17.21	17.71	24.83
KUOTA PUNES	0.00	0.00	0.00	0.00	0.00	0.00	0.00	0.00	0.00	0.00	0.00	0.00	0.00	0.00	0.00

PROFILE TERTHOR

Shënime

Shënime teknike:

- SISTEMI I KOORDINATAVE UTM, GR80
- LARTESITE MBI NIVELIN E DETIT ADRIATIK

Porositës **Bashkia ELBASAN**
Elbasan, Shqipëri

Objekti: Reabilitimi i pajisjeve ujëmbledhëse përroit të Zaranikes dhe rikonstruksion i digës dhe abriçit të përroit të Zaranikes (Pana I-rrë rikonstruksionit i abriçit KM-0+440-KM-3+100), 1:~ M14

Segmenti _____
Varianti _____
Miratuar _____ Vendim Nr. _____
Datë ____/____/____

Vula _____
Autor **BASHKIA ELBASAN**
Drejtoria e Energjitikës dhe Sektori i Parandalimit dhe Mbulimit të Tërrenit

Ing. Petrit Muja	LICENCE: K. 0907/2
Ing. Ndiricim Sinani	LICENCE: K. 0571/1
Ing. Arian Baku	LICENCE: K. 1800/2
Ing. Baftjar Shyphej	
Ing. Armand Topi	

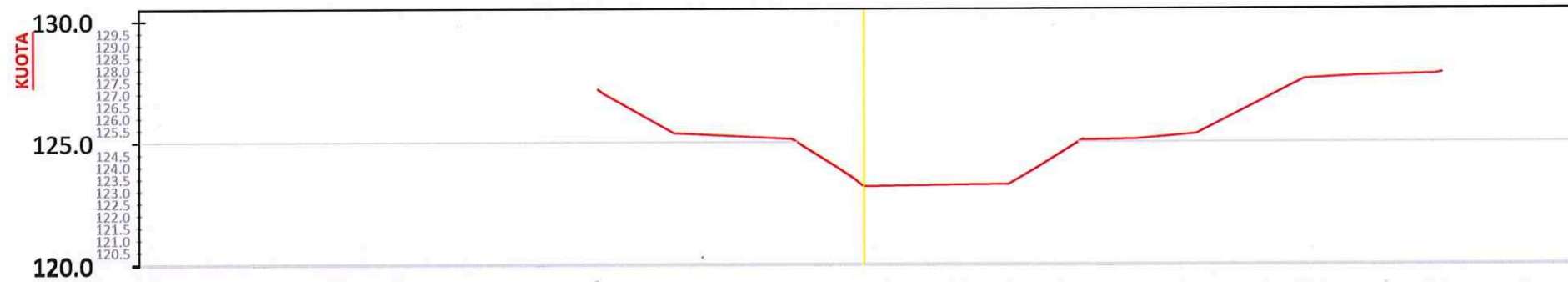
Vula _____
Titulli i Vizimitit

PROFILE TERTHORE
Realizuar **Gusht 2024** Shkalla _____
Emërtimi i Fletës **T.1 - 60** 1:250



CS - 109
PROG - 2+160.0

KUOTA TERRENIT			127.45	126.32	125.62	125.49	125.43	125.39	125.37	123.61	123.54	123.58	124.81	125.48	125.54	125.93	126.00	126.77	127.59	127.94			
DISTANCA	0.00	-10.82	-9.17	-7.94	-5.66	-4.29	-3.75	-2.98	-2.99	0.00	3.04	6.20	8.31	9.66	11.22	13.14	14.61	16.06	17.32	18.95	23.28	25.81	30.00
KUOTA PROJEKTIT		127.45	126.32	125.62	125.49	125.43	125.39	125.37	123.61	123.54	123.58	124.81	125.48	125.54	125.93	126.00	126.77	127.59	127.94				
DISTANCA	0.00	-10.82	-9.17	-7.94	-5.66	-4.29	-3.75	-2.98	0.00	3.04	6.20	8.31	9.66	11.22	13.14	14.61	16.06	17.32	18.95	23.28	25.81		
KUOTA PUNES		0.00	0.00	0.00	0.00	0.00	0.00	0.00	0.00	0.00	0.00	0.00	0.00	0.00	0.00	0.00	0.00	0.00	0.00	0.00	0.00	0.00	0.00



CS - 110
PROG - 2+180.0

KUOTA TERRENIT			126.19	125.37	125.29	125.13	123.96	123.18	123.19	123.21	123.27	123.97	125.08	125.13	125.32	127.25	127.59	127.71	127.33		
DISTANCA	0.00	-10.90	-7.87	-6.31	-6.30	-2.99	-1.10	-0.64	0.64	1.89	6.03	7.24	9.07	11.30	13.79	17.56	18.22	20.43	23.69		
KUOTA PROJEKTIT		126.19	125.37	125.29	125.13	123.96	123.18	123.19	123.21	123.27	123.97	125.08	125.13	125.32	127.25	127.59	127.71	127.33			
DISTANCA	0.00	-10.90	-7.87	-6.31	-6.30	-2.99	-1.10	-0.64	0.64	1.89	6.03	7.24	9.07	11.30	13.79	17.56	18.22	20.43	23.69		
KUOTA PUNES		0.00	0.00	0.00	0.00	0.00	0.00	0.00	0.00	0.00	0.00	0.00	0.00	0.00	0.00	0.00	0.00	0.00	0.00	0.00	0.00

PROFILE TERTHOR

Shënime

Shënime teknike:

- SISTEMI I KOORDINATAVE UTM, QR860
- LARTESITE MBI NIVELIN E DETIT ADRIATIK

Porositës **Bashkia ELBASAN**
Elbasan, Shqipëri

Objekti: Reabilitimi i pajtës ujëmbledhës përroit të Zaranekës dhe rikonstruksionit i digës dhe abutmentit të perroit të Zaranekës (Pasa 1-re rikonstruksionit i abutmentit KM-0+440-KM-0+100), L= 100

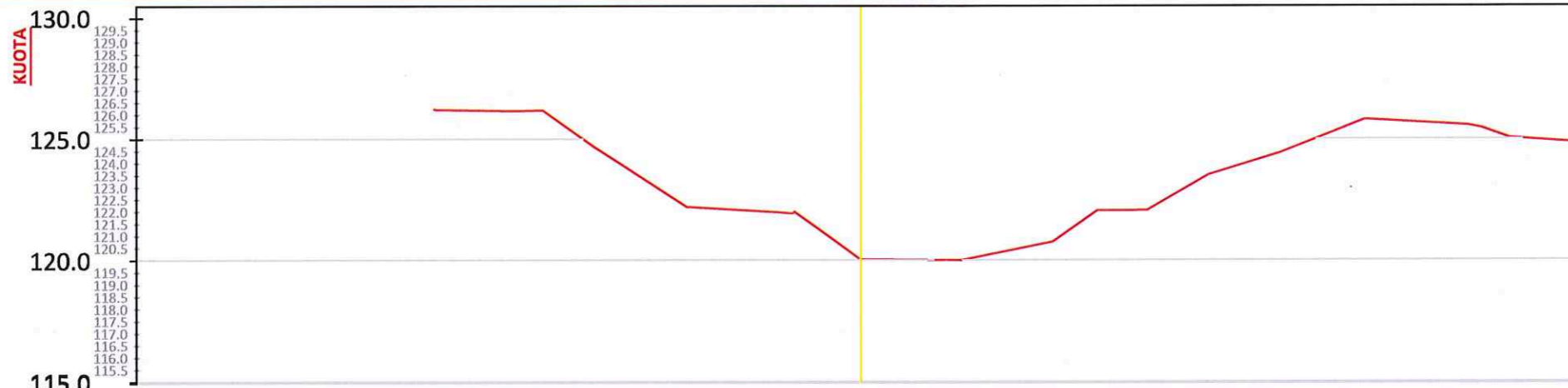
Segmenti
Varianti
Miratuar **Vendim Nr. _____**
Datë **___/___/___**

Vula
Autor **BASHKIA ELBASAN**
Drejtoris e Inzhinjerëve Civilë
Sektor i Përcaktimit dhe Mbulimit të Terrenit
Ing. Petrit Muja LICENCE: K. 0907/2
Ing. Ndirçim Sinani LICENCE: K. 0671/1
Ing. Arian Baku LICENCE: K. 1800/2
Ing. Baftjar Shypheja
Ing. Armand Topi

Vula
Titulli i Vizatimit **PROFILE TERTHORE**
Realizuar **Gusht 2024** Shkallë **1:250**
Emërimi i Fletës **T.1 - 61**



KUOTA TERRENIT		126.72	126.53	126.51	125.24	122.36	122.29	122.24	120.83	120.26	120.27	120.27	121.31	122.26	122.25	122.27	124.14	125.47	125.44	125.32	125.01
DISTANCA	30.00	-17.51	-14.66	-14.04	-12.39	-7.57	-6.43	-3.82	-1.05	0.00	2.86	5.82	7.37	8.94	9.66	10.31	14.83	18.69	21.04	25.72	29.42
KUOTA PROJEKTIT		126.72	126.53	126.51	125.24	122.36	122.29	122.24	120.83	120.26	120.27	120.27	121.31	122.26	122.25	122.27	124.14	125.47	125.44	125.32	125.01
DISTANCA	30.00	-17.51	-14.66	-14.04	-12.39	-7.57	-6.43	-3.82	-1.05	0.00	2.86	5.82	7.37	8.94	9.66	10.31	14.83	18.69	21.04	25.72	29.42
KUOTA PUNES		0.00	0.00	0.00	0.00	0.00	0.00	0.00	0.00	0.00	0.00	0.00	0.00	0.00	0.00	0.00	0.00	0.00	0.00	0.00	0.00



KUOTA TERRENIT		126.22	126.15	126.18	124.65	122.19	121.97	121.99	120.97	120.02	119.99	120.76	122.05	122.03	122.05	123.51	124.39	125.80	125.56	125.44	125.04	124.84
DISTANCA	30.00	-17.58	-14.26	-13.17	-11.02	-7.22	-3.41	-2.39	-1.29	0.00	4.17	7.96	9.82	11.00	11.89	14.42	17.30	20.90	25.14	25.71	26.86	29.55
KUOTA PROJEKTIT		126.22	126.15	126.18	124.65	122.19	121.97	121.99	120.97	120.02	119.99	120.76	122.05	122.03	122.05	123.51	124.39	125.80	125.56	125.44	125.04	124.84
DISTANCA	30.00	-17.58	-14.26	-13.17	-11.02	-7.22	-3.41	-2.39	-1.29	0.00	4.17	7.96	9.82	11.00	11.89	14.42	17.30	20.90	25.14	25.71	26.86	29.55
KUOTA PUNES		0.00	0.00	0.00	0.00	0.00	0.00	0.00	0.00	0.00	0.00	0.00	0.00	0.00	0.00	0.00	0.00	0.00	0.00	0.00	0.00	0.00

PROFILE TERTHOR

Shënime

Shënime teknike:

- SISTEMI I KOORDINATAVE UTM, GR80
- LARTESITE MBI NIVELIN E DETIT ADRIATIK

Porositës **Bashkia ELBASAN**
Elbasan, Shqipëri

Objekti Reabilitimi i pellgut ujëmbledhës përroit të Saranikës dhe rikonstruksion i digës dhe abstraktit të perroit të Saranikës (Paza I-rrikonstruksionit i abstraktit KM-0+440-KM-3+100), L- MI

Segmenti

Varianti

Miratuar Vendim Nr. _____
Datë ____/____/____

Vula

Autor **BASHKIA ELBASAN**
Drejtoria e Emargjimesave Civile
Shteti i Pavarësisë dhe Mbrojtjes së Territ

Ing. Petrit Muja	LICENCE: K. 0907/2
Ing. Ndrim Sinani	LICENCE: K. 0671/1
Ing. Arian Baku	LICENCE: K. 1800/2
Ing. Baftjar Shypheja	
Ing. Armand Topi	

Vula

Titulli i Vizatimit **PROFILE TERTHORE**

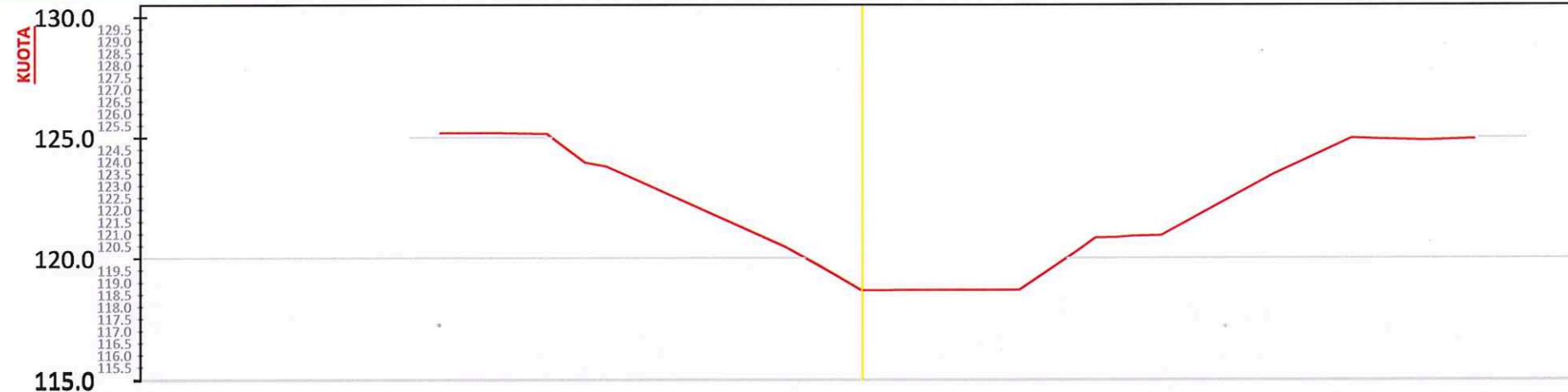
Realizuar **Gusht 2024** Shkalla **1:250**

Emërtimi i Fletës **T.1 - 66**



CS - 123
PROG - 2+440.0

KUOTA TERRENIT			125.48	125.33	125.29		121.12	121.07	120.95	119.19		119.10	119.09	120.78	121.32	121.98	122.93	125.41	125.30	125.29	
DISTANCA	0	18.23	16.89	12.53	6.83	5.57	2.95	0.00	5.86	6.87	9.38	12.09	13.58	15.60	18.95	21.11	24.01	25.79	36.00		
KUOTA PROJEKTIT		125.48	125.33	125.29	121.12	121.07	120.95	119.19	119.10	119.09	120.78	121.32	121.98	122.93	125.41	125.30	125.29				
DISTANCA	0	18.23	16.89	12.53	6.83	5.57	2.95	0.00	5.86	6.87	9.38	12.09	13.58	15.60	18.95	21.11	24.01	25.79	36.00		
KUOTA PUNES		0.00	0.00	0.00	0.00	0.00	0.00	0.00	0.00	0.00	0.00	0.00	0.00	0.00	0.00	0.00	0.00	0.00	0.00	0.00	0.00



CS - 124
PROG - 2+460.0

KUOTA TERRENIT			125.18	125.15	123.95	123.79		120.50	119.72	118.65	118.68	118.68	120.18	120.84	120.86	120.91	120.94	123.45	124.96	124.93	124.87	124.93
DISTANCA	0	17.58	14.93	13.10	11.50	10.61		3.28	1.83	0.00	2.61	6.54	8.77	9.69	10.59	11.17	12.28	17.08	20.36	21.47	23.46	25.44
KUOTA PROJEKTIT		125.18	125.18	125.15	123.95	123.79		120.50	119.72	118.65	118.68	118.68	120.18	120.84	120.86	120.91	120.94	123.45	124.96	124.93	124.87	124.93
DISTANCA	0	17.58	14.93	13.10	11.50	10.61		3.28	1.83	0.00	2.61	6.54	8.77	9.69	10.59	11.17	12.28	17.08	20.36	21.47	23.46	25.44
KUOTA PUNES		0.00	0.00	0.00	0.00	0.00		0.00	0.00	0.00	0.00	0.00	0.00	0.00	0.00	0.00	0.00	0.00	0.00	0.00	0.00	0.00

PROFILE TERTHOR

Shënime

Shënime teknike:

- SISTEMI I KOORDINATAVE UTM, GR80
- LARTESITE MBI NIVELIN E DETIT ADRIATIK

Porositës **Bashkia ELBASAN**
Elbasan, Shqipëri

Objekti: Reabilitimi i pellgut ujmbledhës përroit të Zaranikës dhe rikonstruksion i digës dhe abrajtit të përroit të Zaranikës (Pasa I-rrë rikonstruksion i abrajtit KM-0+440-KM-3+100), L= 114

Segmenti
Varianti
Miratuar Vendim Nr. _____
Datë ____/____/____

Vula

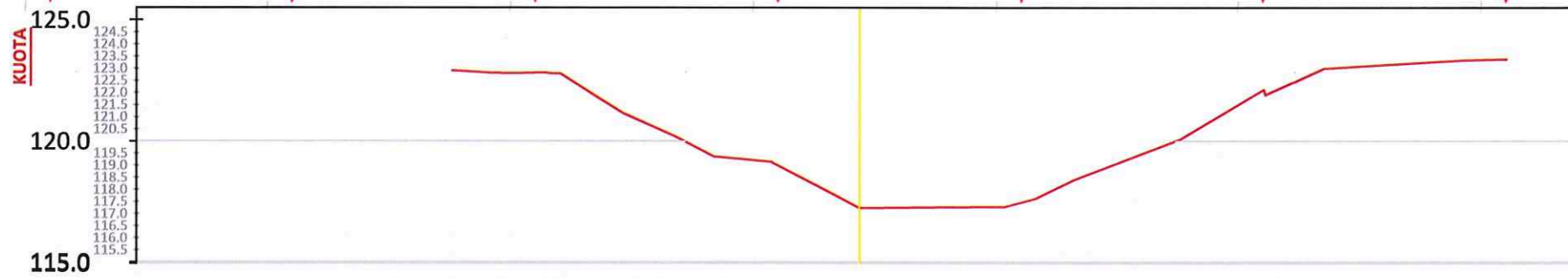
Autor **BASHKIA ELBASAN**
Drejtoria e Emergjencave Civile
Sektori i Inxhinjerisë dhe Mbrojtjes së Territ

Ing. Petrit Muja LICENCE: K. 0907/2
Ing. Ndirim Sinani LICENCE: K. 0671/1
Ing. Arian Baku LICENCE: K. 1800/2
Ing. Baftjar Shyphej
Ing. Armand Topi

Vula

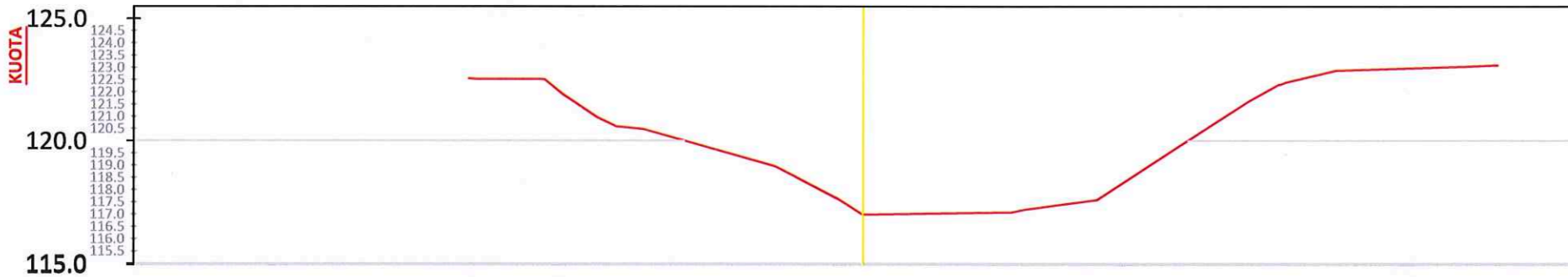
Titulli i Vizatimit **PROFILE TERTHORE**

Realizuar Gusht 2024 Shkallë
Kontrollimi i Fletës **T.1 - 68** 1:250



CS - 129
PROG - 2+560.0

KUOTA TERRENIT				122.91	122.87	122.83	122.81	122.83	122.83	121.15	120.19	119.34	119.13	118.09	117.24	117.27	117.30	117.63	118.41	120.06	122.92	122.42	123.00	123.33	123.38
DISTANCA	0.00	16.89	16.10	15.36	14.38	13.05	12.83	12.83	12.83	9.78	7.60	5.80	3.63	1.62	0.00	3.16	6.03	7.29	8.91	13.30	16.89	18.08	19.29	25.03	26.85
KUOTA PROJEKTIT		122.91	122.87	122.83	122.81	122.83	122.83	122.83	122.83	121.15	120.19	119.34	119.13	118.09	117.24	117.27	117.30	117.63	118.41	120.06	122.92	122.42	123.00	123.33	123.38
DISTANCA	0.00	16.89	16.10	15.36	14.38	13.05	12.83	12.83	12.83	9.78	7.60	5.80	3.63	1.62	0.00	3.16	6.03	7.29	8.91	13.30	16.89	18.08	19.29	25.03	26.85
KUOTA PUNES	0.00	0.00	0.00	0.00	0.00	0.00	0.00	0.00	0.00	0.00	0.00	0.00	0.00	0.00	0.00	0.00	0.00	0.00	0.00	0.00	0.00	0.00	0.00	0.00	0.00



CS - 130
PROG - 2+580.0

KUOTA TERRENIT				122.54	122.51	122.50	121.89	120.95	120.59	120.48	118.95	117.61	116.98	117.05	117.07	117.18	117.58	121.61	122.38	122.86	123.04	123.09		
DISTANCA	0.00	15.38	13.76	13.10	12.33	11.89	10.90	10.12	9.05	3.62	1.01	0.00	4.53	6.09	6.61	9.61	15.86	17.33	19.42	24.76	26.03			
KUOTA PROJEKTIT		122.54	122.51	122.50	121.89	120.95	120.59	120.48	118.95	117.61	116.98	117.05	117.07	117.18	117.58	121.61	122.38	122.86	123.04	123.09	123.04	123.09		
DISTANCA	0.00	15.38	13.76	13.10	12.33	11.89	10.90	10.12	9.05	3.62	1.01	0.00	4.53	6.09	6.61	9.61	15.86	17.33	19.42	24.76	26.03			
KUOTA PUNES	0.00	0.00	0.00	0.00	0.00	0.00	0.00	0.00	0.00	0.00	0.00	0.00	0.00	0.00	0.00	0.00	0.00	0.00	0.00	0.00	0.00	0.00	0.00	0.00

PROFILE TERTHOR

Shënime

Shënime teknike:

- SISTEMI I KOORDINATAVE UTM, GR80
- LARTESITE MBI NIVELIN E DETIT ADRIATIK

Porositës **Bashkia ELBASAN**
Elbasan, Shqipëri

Objekti: Reabilitimi i pajisjeve ujëmbledhëse përroit të Zaranikes dhe rikonstruksionit i digës dhe shtrimit të përroit të Zaranikes (Pasa I-ri rikonstruksionit i shtrimit KM-0+440-KM-3+100), L= 661

Segmenti _____

Varianti _____

Mirënuar _____ Vendim Nr. _____

Datë ____/____/____

Vula _____

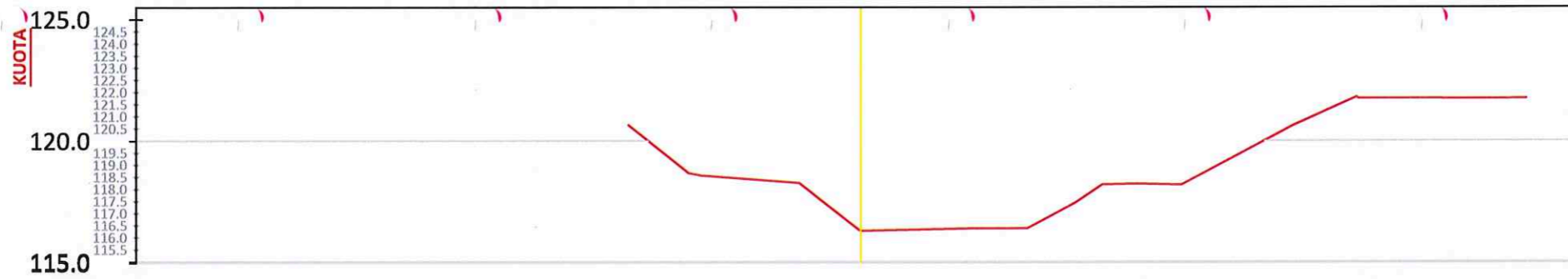
Autor **BASHKIA ELBASAN**
Drejtorja e Injinerizimit Civil
Shteti i Përndalimit dhe Mbulimit në Terrën

Ing. Petrit Muja	LICENCE: K. 0907/2
Ing. Ndrim Sinani	LICENCE: K. 0671/1
Ing. Arian Baku	LICENCE: K. 3800/2
Ing. Baftjar Shyqhej	
Ing. Armand Topi	

Vula _____

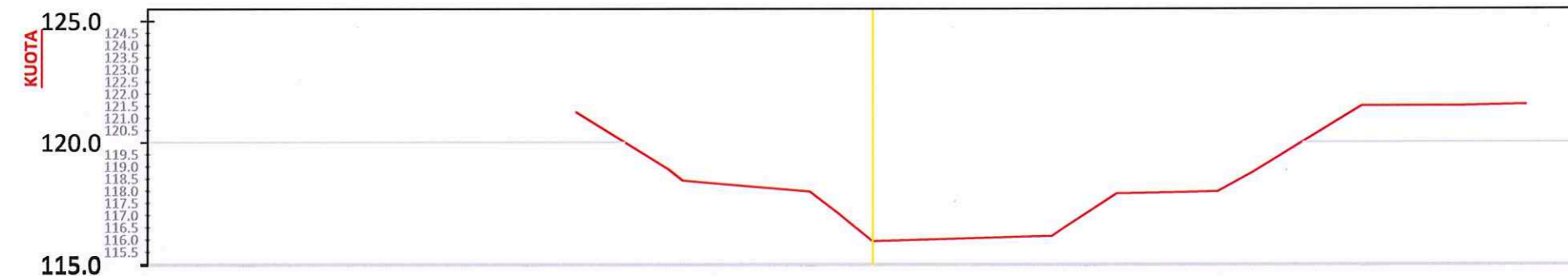
Titulli i Vizimit **PROFILE TERTHORE**

Realizuar Gusht 2024	Shkalla
Emërtimi i Fletës T.1 -71	1:250



CS - 133
PROG - 2+640.0

KUOTA TERRENIT				120.65	118.66	118.56		118.24	116.38		116.40	116.39	117.44	118.18	118.22	118.17		120.61	121.94	121.75		121.73	121.76
DISTANCA	0.00	9.62	7.10	6.58	2.53	0.00	4.91	6.93	8.88	9.99	11.42	13.28	17.91	20.86	21.86	26.29	27.59						
KUOTA PROJEKTIT		120.65	118.66	118.56	118.24	116.38	116.40	116.39	117.44	118.18	118.22	118.17	120.61	121.94	121.75	121.73	121.76						
DISTANCA	0.00	9.62	7.10	6.58	2.53	0.00	4.91	6.93	8.88	9.99	11.42	13.28	17.91	20.86	21.86	26.29	27.59						
KUOTA PUNES		0.00	0.00	0.00	0.00	0.00	0.00	0.00	0.00	0.00	0.00	0.00	0.00	0.00	0.00	0.00	0.00						



CS - 134
PROG - 2+660.0

KUOTA TERRENIT																							
DISTANCA	0.00	12.28	8.44	7.85	6.88	2.60	6.13	7.41	10.11	13.06	14.29	15.74	20.23	23.99	27.01								
KUOTA PROJEKTIT		121.24	118.88	118.41	118.34	117.97	116.10	116.43	117.88	117.93	117.96	118.75	121.49	121.48	121.55								
DISTANCA	0.00	12.28	8.44	7.85	6.88	2.60	6.13	7.41	10.11	13.06	14.29	15.74	20.23	23.99	27.01								
KUOTA PUNES		0.00	0.00	0.00	0.00	0.00	0.00	0.00	0.00	0.00	0.00	0.00	0.00	0.00	0.00								

PROFILE TERTHOR

Shënime

Shënime teknike:

- SISTEMI I KOORDINATAVE UTM, GR860
- LARTESITE MBI NIVELIN E DETIT ADRIATIK

Porositës **Bashkia ELBASAN**
Elbasan, Shqipëri

Objekti: Reabilitimi i pelgut ujmbledhes perroit te Zarranikes dhe rikonstrukcion i diges dhe shtrimit te perroit te Zarranikes (Pasa I-re rikonstrukcioni i shtrimit KM-0+440-KM-3+100), L= 114

Varianti _____
Mituruar _____
Vendim Nr. _____
Datë ____/____/____

Vula

Autor **BASHKIA ELBASAN**
Drejtorja e Emergjencave Civile
Sektori i Parandalimit dhe Mbulimit ne Teren

Ing. Petrit Muja	LICENCE: K. 0907/2
Ing. Ndirim Sinani	LICENCE: K. 0671/1
Ing. Arian Baku	LICENCE: K. 1840/2
Ing. Baftjar Shypheja	
Ing. Armand Topi	

Vula

Titulli i Vizatimit

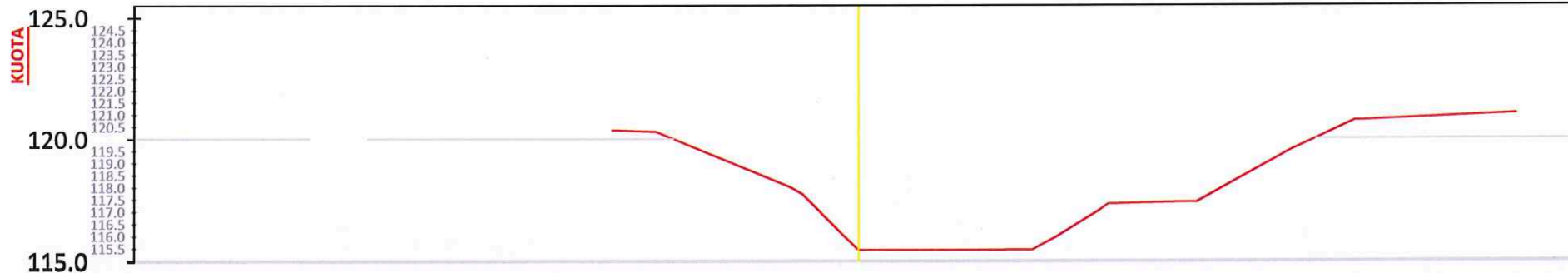
PROFILE TERTHORE

Realizuar **Gusht 2024** Shkalla
Emërtimi i Fletës **T.1 - 73** 1:250



CS - 135
PROG - 2+680.0

KUOTA TERRENIT			121.43	121.43		118.36	117.81	117.74	117.33	115.63	115.70	115.74	117.00	117.54	117.58	117.66	119.93	121.25	121.24	121.30
DISTANCA	30.0		-13.73	-12.50		-4.48	-3.45	-2.70	-2.08	0.00	2.87	6.76	9.15	10.21	11.62	13.35	17.67	19.68	24.38	25.79
KUOTA PROJEKTIT			121.43	121.43		118.36	117.81	117.74	117.33	115.63	115.70	115.74	117.00	117.54	117.58	117.66	119.93	121.25	121.24	121.30
DISTANCA	30.0		-13.73	-12.50		-4.48	-3.45	-2.70	-2.08	0.00	2.87	6.76	9.15	10.21	11.62	13.35	17.67	19.68	24.38	25.79
KUOTA PUNES			0.00	0.00		0.00	0.00	0.00	0.00	0.00	0.00	0.00	0.00	0.00	0.00	0.00	0.00	0.00	0.00	0.00



CS - 136
PROG - 2+700.0

KUOTA TERRENIT			120.36	120.29		118.02	117.69	116.17	115.42	115.41	115.43	115.94	117.06	117.39	117.39	119.51	120.76	121.03	121.03
DISTANCA	30.0		-10.16	-8.37		-2.85	-2.26	-0.78	0.00	4.95	7.22	8.19	10.91	13.57	14.04	17.91	20.99	27.25	27.25
KUOTA PROJEKTIT			120.36	120.29		118.02	117.69	116.17	115.42	115.41	115.43	115.94	117.06	117.39	117.39	119.51	120.76	121.03	121.03
DISTANCA	30.0		-10.16	-8.37		-2.85	-2.26	-0.78	0.00	4.95	7.22	8.19	10.91	13.57	14.04	17.91	20.99	27.25	27.25
KUOTA PUNES			0.00	0.00		0.00	0.00	0.00	0.00	0.00	0.00	0.00	0.00	0.00	0.00	0.00	0.00	0.00	0.00

PROFILE TERTHOR

Shënime

- Shënime teknike:
- SISTEMI I KOORDINATAVE UTM, GR860
 - LARTESITE MBI NIVELIN E DETIT ADRIATIK

Porositës **DASHKIA ELEASAN**
Elbasan, Shqipëri

Objekti: Reabilitimi i pallatit ujembledhes perroit te Zarrnikes dhe rikonstruksion i diges dhe shtratit te perroit te Zarrnikes (Pasa I-ve rikonstruksionit i shtratit KM-0+440-KM-3+100), L= 660

Segmenti _____

Varianti _____

Miratuar _____ Vendim Nr. _____
Datë ____/____/____

Vula _____

Autor **DASHKIA ELEASAN**
Drejtoria e Emergjencave Civile
Sektori i Pavarshmit Shqiptarizimit te Terrenit

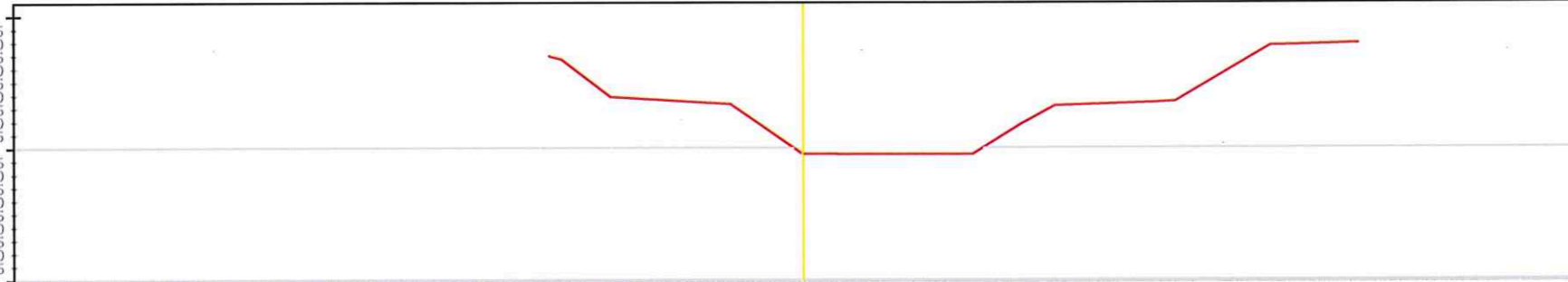
Ing. Petrit Muja LICENCE: K. 0907/2
Ing. Ndrilim Sinani LICENCE: K. 0671/1
Ing. Arian Baku LICENCE: K. 1800/2
Ing. Bafjar Shyqheja
Ing. Armand Topi

Vula _____

Titulli i Vizatimit **PROFILE TERTHORE**

Realizuar **Gusht 2024** Shkalla **1:250**
Emërtimi i Fildes **T.1 - 74**

KUOTA
120.0
119.5
119.0
118.5
118.0
117.5
117.0
116.5
116.0
115.5
114.5
114.0
113.5
113.0
112.5
112.0
111.5
111.0
110.5
110.0



CS - 139
PROG - 2+760.0

KUOTA TERRENIT				118.88	118.36	116.94	116.66	114.77	114.75	114.75	115.90	116.59	116.72	116.75	118.88	118.91	118.97
DISTANCA	0.00	9.63	9.16	7.31	2.73	0.00	2.58	6.47	8.34	9.61	13.39	14.20	17.89	18.96	21.16		
KUOTA PROJEKTIT		118.88	118.36	116.94	116.66	114.77	114.75	114.75	115.90	116.59	116.72	116.75	118.88	118.91	118.97		
DISTANCA	0.00	9.63	9.16	7.31	2.73	0.00	2.58	6.47	8.34	9.61	13.39	14.20	17.89	18.96	21.16		
KUOTA PUNES	0.00	0.00	0.00	0.00	0.00	0.00	0.00	0.00	0.00	0.00	0.00	0.00	0.00	0.00	0.00		

KUOTA
120.0
119.5
119.0
118.5
118.0
117.5
117.0
116.5
116.0
115.5
114.5
114.0
113.5
113.0
112.5
112.0
111.5
111.0
110.5
110.0



CS - 140
PROG - 2+780.0

KUOTA TERRENIT				118.43	118.01	117.10	116.50	116.36	116.38	116.03	114.53	114.51	114.49	116.33	116.51	118.43	118.54	118.52	118.53
DISTANCA	0.00	10.24	9.85	6.35	5.31	3.54	3.08	2.53	0.00	3.61	6.09	9.48	13.99	17.95	18.66	19.97	20.46		
KUOTA PROJEKTIT		118.43	118.01	117.10	116.50	116.36	116.38	116.03	114.53	114.51	114.49	116.33	116.51	118.43	118.54	118.52	118.53		
DISTANCA	0.00	10.24	9.85	6.35	5.31	3.54	3.08	2.53	0.00	3.61	6.09	9.48	13.99	17.95	18.66	19.97	20.46		
KUOTA PUNES	0.00	0.00	0.00	0.00	0.00	0.00	0.00	0.00	0.00	0.00	0.00	0.00	0.00	0.00	0.00	0.00	0.00		

PROFILE TERHOR

Shënime

Shënime teknike:

- SISTEMI I KOORDINATAVE UTM, ORS80
- LARTESITE MBI NIVELIN E DETIT ADRIATIK

Porositës **Bashkia ELEBASAN**
Elbasan, Shqipëri

Objekti Realizimi i pallatit ujëmbledhës përroit të Zarrnikës dhe rikonstruksionit të shtrëtit KM-0+440-KM-3+100, L= MI

Segmenti

Varianti

Miratuar Vendim Nr. _____

Datë / / _____

Vula

Autor **BASHKIA ELEBASAN**
Drejtoria e Emergjencave Civile
Bashkia e Përcaktuar dhe Miratuar në Terron

Ing. Petri Muja LICENCE: K. 0907/2

Ing. Ndrim Sinani LICENCE: K. 0671/1

Ing. Arian Baku LICENCE: K. 1800/2

Ing. Baftjar Shyqheja

Ing. Armand Topi

Vula

Titulli i Vizatimit

PROFILE TERHORE

Realizuar **Gusht 2024**

Emërtimi i Fletës **T.1 - 76**

Shkalla

1:250



CS - 145
PROG - 2+880.0

KUOTA TERRENTIT		116.59	115.71	115.31	115.18		114.91	114.00	113.10	113.10		112.99	113.75	114.67	115.08	117.20	117.26	117.48	117.59
DISTANCA	30.00	10.59	8.38	7.80	6.55		2.79	1.38	0.00	1.13		6.21	7.61	8.55	14.49	17.99	18.71	21.42	22.88
KUOTA PROJEKTIT		116.59	115.71	115.31	115.18		114.91	114.00	113.10	113.10		112.93	113.75	114.67	115.09	117.20	117.26	117.48	117.59
DISTANCA	30.00	10.59	8.38	7.80	6.55		2.79	1.38	0.00	1.13		6.21	7.61	8.55	14.49	17.99	18.71	21.42	22.88
KUOTA PUNES		0.00	0.00	0.00	0.00		0.00	0.00	0.00	0.00		0.00	0.00	0.00	0.00	0.00	0.00	0.00	0.00



CS - 146
PROG - 2+900.0

KUOTA TERRENTIT		116.63	115.79	114.99	114.81		114.73	114.60	113.88	113.88		112.88	114.53	114.60	114.70	117.25	117.25	117.25	117.25
DISTANCA	30.00	10.53	9.40	7.99	5.38		3.09	10.88	6.62	6.62		6.64	9.35	10.88	13.96	18.86	20.71	21.88	21.88
KUOTA PROJEKTIT		116.63	115.79	114.99	114.81		114.73	114.60	112.88	112.88		112.88	114.53	114.60	114.70	117.25	117.25	117.25	117.25
DISTANCA	30.00	10.53	9.40	7.99	5.38		3.09	10.88	6.64	6.64		6.64	9.35	10.88	13.96	18.86	20.71	21.88	21.88
KUOTA PUNES		0.00	0.00	0.00	0.00		0.00	0.00	0.00	0.00		0.00	0.00	0.00	0.00	0.00	0.00	0.00	0.00

PROFILE TERTHOR

Shënime

Shënime teknike:

- SISTEMI I KOORDINATAVE UTM, GR80
- LARTESITE MBI NIVELIN E DETIT ADRIATIK

Porositës **Bashkia ELBASAN**
Elbasan, Shqipëri

Objekti: Reabilitimi i pallatit qendror përroit të Zarranikës dhe rikonstruksionit i digës dhe abstraktit të perroit të Zarranikës (Faza I-re rikonstruksionit i abstraktit KM-0+440-KM-3+100), L- MI

Segmenti

Varianti
Miratuar Vendim Nr. _____
Datë ____/____/____

Vula

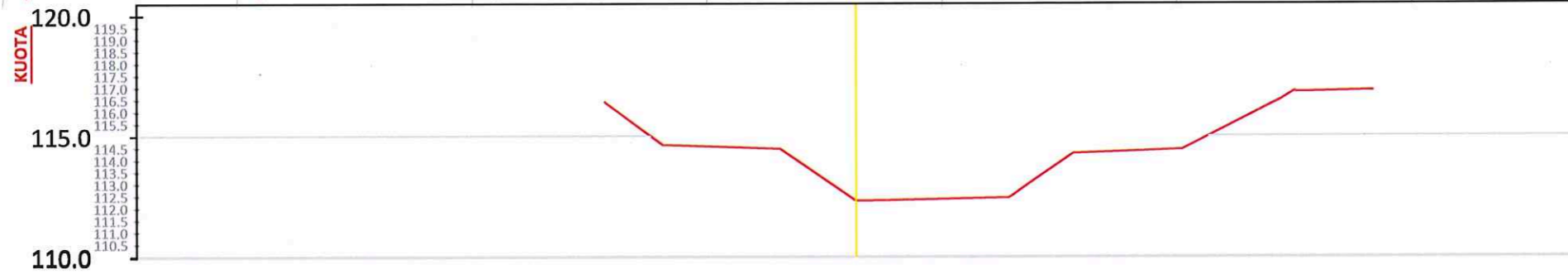
Autor **BASHKIA ELBASAN**
Drejtoria e Emergjencave Civile
Bokseri i Përcaktuar dhe Mbrojtur në Terrën

Ing. Petrit Muja LICENCE: K. 0907/2
Ing. Ndrim Sinani LICENCE: K. 0671/1
Ing. Arian Baku LICENCE: K. 1800/2
Ing. Baftjar Shyqheja
Ing. Armand Topi

Vula

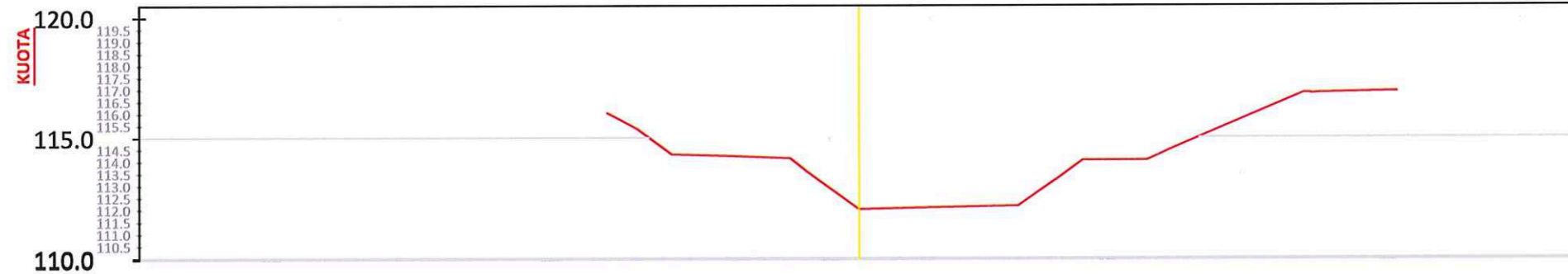
Titulli i Vizatimit **PROFILE TERTHORE**

Revizuar **Gusht 2024** Skala **1:250**
Emërtimi i Vizatimit **T.1 - 79**



CS - 147
PROG - 2+920.0

KUOTA TERRENIT			116.41 116.08				114.47		112.34		112.79		114.28		114.44		116.50 116.81 116.84		116.89
DISTANCA	30.00		-10.46 -10.01				-3.14		1.45		6.90		9.08		13.65		17.74 18.31 19.12		21.60
KUOTA PROJEKTIT			116.41 116.08				114.47		112.34		112.79		114.28		114.44		116.50 116.81 116.84		116.89
DISTANCA	30.00		-10.46 -10.01				-3.14		1.45		6.90		9.08		13.65		17.74 18.31 19.12		21.60
KUOTA PUNES			0.00				0.00		0.00		0.00		0.00		0.00		0.00 0.00 0.00		0.00



CS - 148
PROG - 2+940.0

KUOTA TERRENIT			116.04				114.14		112.02		112.16		113.37		114.06		114.06 114.05 114.26 114.48		116.91
DISTANCA	30.00		-10.48				-2.87		0.00		6.65		8.43		9.36		11.05 12.03 12.50 12.98		22.44
KUOTA PROJEKTIT			116.04				114.14		112.02		112.16		113.37		114.06		114.06 114.05 114.26 114.48		116.91
DISTANCA	30.00		-10.48				-2.87		0.00		6.65		8.43		9.36		11.05 12.03 12.50 12.98		22.44
KUOTA PUNES			0.00				0.00		0.00		0.00		0.00		0.00		0.00 0.00 0.00 0.00		0.00

PROFILE TERTHOR

Shënime

Shënime teknike:

- SISTEMI I KOORDINATAVE UTM, GR80
- LARTESITE MBI NIVELIN E DETIT ADRIATIK

Porositës
Bashkia ELBASAN
Elbasan, Shqipëri

Objekti: Reabilitimi i pellgut ujmbledhës përroit të Zaranikes dhe rikonstruksion i digës dhe shtrëtit të perroit të Zaranikes (Faza I-rrikonstruksion i shtrëtit KM-0+440-KM-0+100), I- MII

Segmenti

Varianti
Miratuar Vendim Nr. _____
Datë ____/____/____

Vula

Autor
BASHKIA ELBASAN
Drejtoria e Energjencave Civile
Sektor i Përvetësimin dhe Mbrojtimit të Territ

Ing. Petrit Muja	LICENCE: K. 0907/2
Ing. Ndrim Sinani	LICENCE: K. 0671/1
Ing. Arian Baku	LICENCE: K. 1800/2
Ing. Bafjar Shypheja	
Ing. Armand Topi	

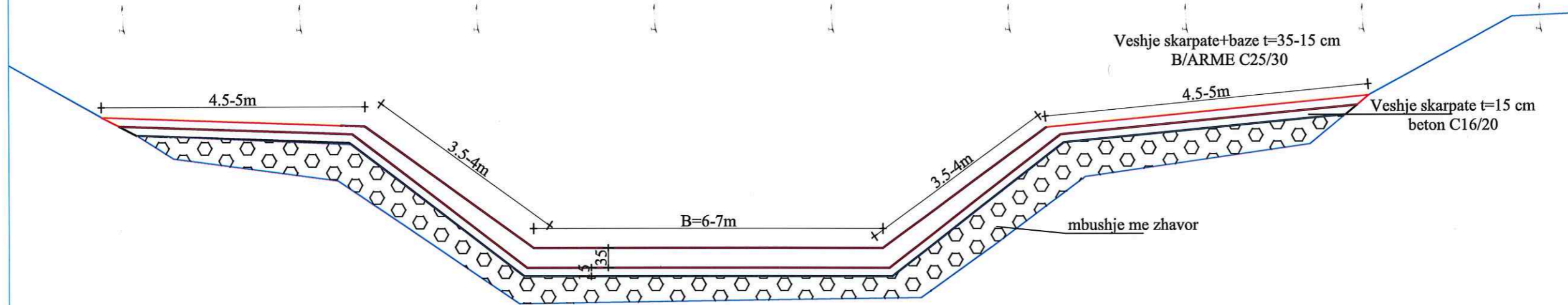
Vula

Titulli i Vizatimit

PROFILE TERTHORE

Realizuar **Gusht 2024** Shkalla
Emërtimi i Fletës **T.1 - 80** 1:250

PROFILI TERTHOR TIP I RISEKSIONIMIT TE SEKSIONIT TE DEMTUAR



PROFILE TIP

Shënime

Shënime teknike:

- SISTEMI I KOORDINATAVE UTM, GRSS0
- LARTESITE MBI NIVELIN E DETIT ADRIATIK

Porositës **Bashkia ELBASAN**
Elbasan, Shqipëri

Objekti Reabilitimi i poligut ujembledhes perroit te Zemanikes dhe rikonstruksioni i liges dhe sktrrit te perroit te Zemanikes (Faza I-re rikonstruksioni i sktrrit KM-01440-KM-3+100), L= ML

Segmenti

Varianti

Miratuar Vendim Nr. _____

Datë ____/____/____

Vula

Autor **BASHKIA ELBASAN**
Drejtoria e Emergjencave Civile
Bashkia e Elbasanit dhe Mbrojtjes se Territ

Ing. Petrit Muja LICENCE: K. 0907/2

Ing. Ndrim Sinani LICENCE: K. 0671/1

Ing. Arian Baku LICENCE: K. 1800/2

Ing. Baftjar Shyphela

Ing. Armand Topi

Vula

Titulli i Vizatimit

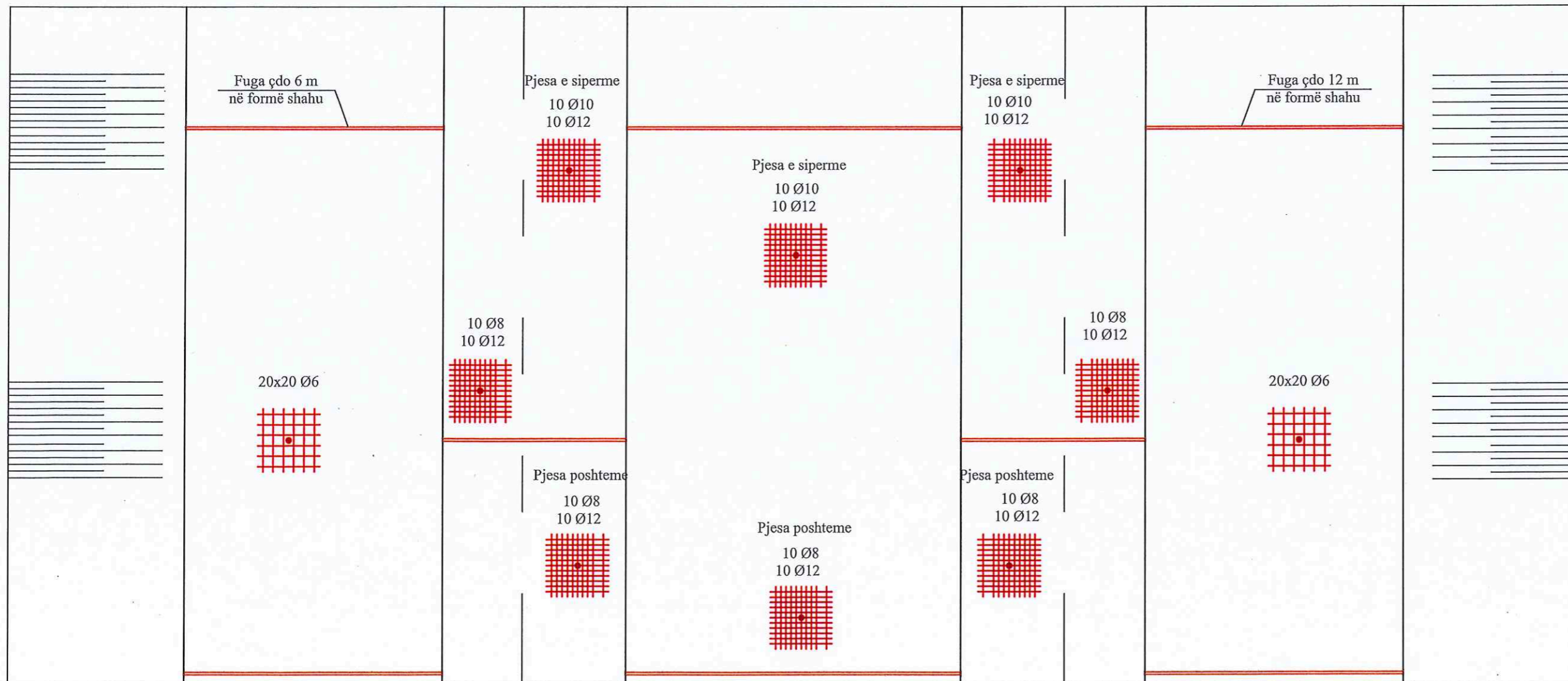
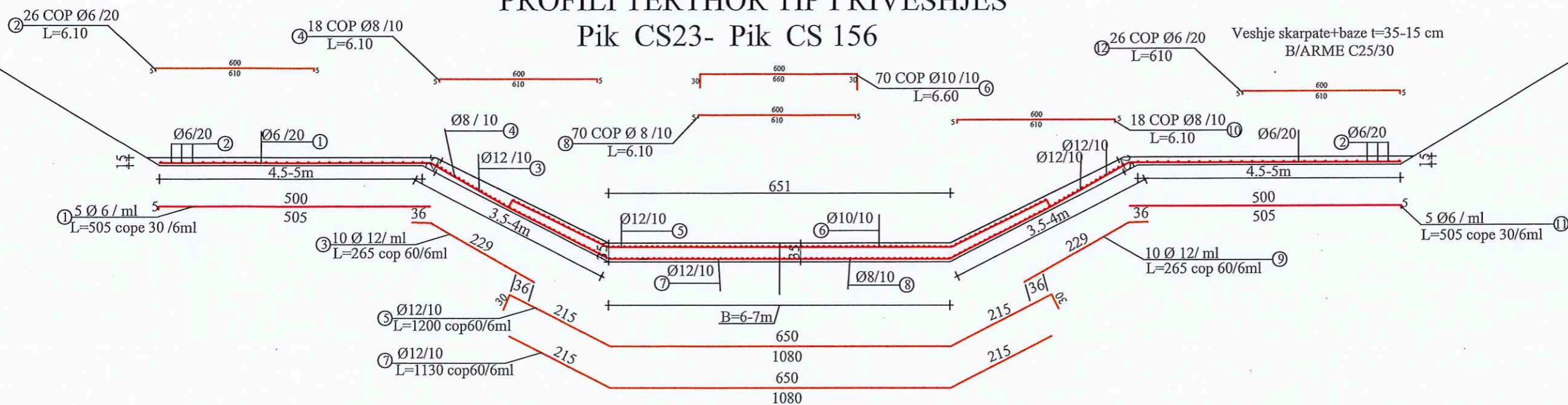
PROFILE TIP

Realizuar **Gusht 2024** Skiklla

Emërtimi i Fletës **T.1 - 97** 1:750

ARMIMI I PROFIT TIP

PROFILI TERTHOR TIP I RIVESHJES
Pik CS23- Pik CS 156



Shënime

Shënime teknike:

- SISTEMI I KOORDINATAVE UTM, GRSS0
- LARTESITE MBI NIVELIN E DETIT ADRIATIK

Porositës **Bashkia EMBASAN**
 Elbasan, Shqipëri

Objekti Reabilitimi i pellgut ujmbledhës përroit të Zaranikes dhe rikonstruktoni i diges dhe shtratis të përroit të Zaranikes (Faza I-re rikonstruktoni i shtratis KM-0+440-KM-3+100), L= ME

Segmenti

Varianti

Miratuar Vendim Nr. _____
 Datë / /

Vula

Autor **BASHKIA EMBASAN**
 Drejtoria e Emergjencave Civile
 Sektori i Parandalimit dhe Mbrojtjes ne Terren

Ing. Petrit Muja LICENCE: K. 0907/2

Ing. Ndririm Sinani LICENCE: K. 0671/1

Ing. Arian Baku LICENCE: K. 1800/2

Ing. Balfjar Shypheja

Ing. Armand Topi

Vula

Titulli i Vizatimit
ARMIMI I PROFILIT TIP

Realizuar Gusht 2024 Shkalla
 Emërtimi i Fletës **T.1 - 96** 1:750

TABELA E SPECIFIKIMIT TE PUNIMEVE PER HAPJEN E PLLAKES SE BAZAMENTIT DHE NENSHTRESAT

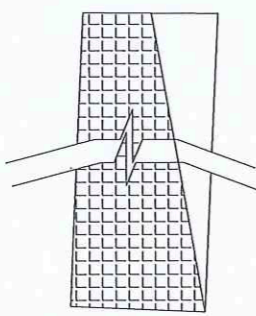
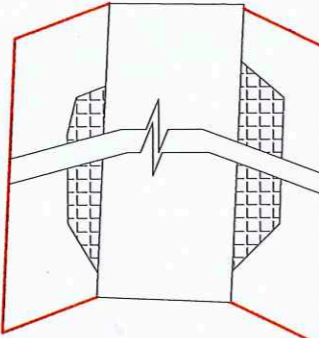
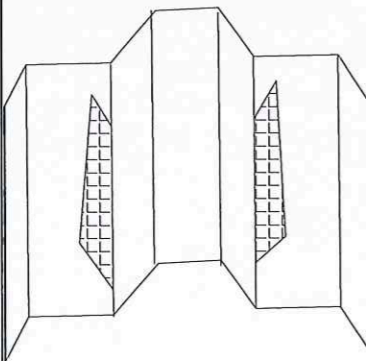
TABELA E PUNIMEVE PER GERMIMET PER							
NR	SKICAT [cm]	Gjer [m]	Gjat [m]	larte [m]	volum (totale) [m ³]	Trasport me auto [m ³]	sistemim [m ³]
1	 BAZA E POSHTME	4.0 <u>7.0</u> 5.5	<u>98</u> 98	0.35 0.35	188.6	188.6	-
2	 SKARPATA	1.5 <u>4.5</u> 3.0	74 <u>98</u> 86	0.35 <u>0.25</u> 0.30	77.4	77.4	-
3		1.5 <u>0.6</u> 1.05	25 <u>35</u> 30	0.15 <u>0.15</u> 0.15	4.7	4.7	-

TABELA PERBLEDHESE

Shënime

Shënime teknike:

- SISTEMI I KOORDINATAVE UTM, GRS80
- LARTESITE MBI NIVELIN E DETIT ADRIATIK

Bashkia ELBASAN
Elbasan, Shqipëri

Objekti Realizimi i përgjatë ujembledhës përroit të Zarranikës dhe rikonstruksionit të digës dhe abutimit të përcollit të Zarranikës (Faza I-ri rikonstruksionit i abutimit RM-01440-RM-2+100), L= ME

Segmenti

Varianti

Miratuar Vendim Nr. _____

Datë / /

Vula

Autor

BASHKIA ELBASAN

Drejtimia e Inzhinjerëve Civilë
Sektori i Pajtimorimit dhe Abutimit në Terren

Ing. Petrit Muja LICENCE: K. 0907/2

Ing. Ndrilim Sinani LICENCE: K. 0671/1

Ing. Arian Baku LICENCE: K. 1800/2

Ing. Bafjar Shypheja

Ing. Armand Topi

Vula

Titulli i Vizatimit

TABELA E HEKURIT

Realizuar Gusht 2024 Shkalla

Emërtimi i Fletës T.1 - 97

tabela e hekurit per nje kempat L=6 m me hekur S500 ose ekuivalent

NR	SKICAT [cm]	Ø	l [cm]	n [cope]	l(totale) [m]	Pesha per njesi [kg/ml]	Pesha [kg]
1		6	505	30	151.5	0.222	33.6
2		6	610	26	158.6	0.222	35.2
3		12	265	60	159	0.882	140.2
4		8	610	18	109.8	0.392	43.0
5		12	1200	60	720	0.882	635.0
6		10	660	70	462	0.613	283.2
7		12	1130	60	678	0.882	598.0
8		8	610	70	427	0.392	167.3
9		12	265	60	159	0.882	140.2
10		8	610	18	109.8	0.392	43.0
11		6	505	30	151.5	0.222	33.6
12		6	610	26	158.6	0.222	35.2

Tabela permblese per 6 ml gjatesi

KG

2187.5

TABELA PERBLEDHESE

Shënime

Shënime teknike:

- SISTEMI I KOORDINATAVE UTM, GRS80
- LARTESITE MBI NIVELIN E DETIT ADRIATIK

Porositës **Bashkia E ELBASAN**
Elbasan, Shqipëri

Objekti Reabilitim i pellgut ujembledhes perroit te Zaranikes dhe rikonstrukcion i diges dhe shitesit te perroit te Zaranikes (Parsa 1-te rikonstrukcionit i shtrimit KM-0-440-KM-3+100), L=301

Segmenti

Varianti

Miratuar

Vendim Nr. _____

Datë ____/____/____

Vula

Autor **BASHKIA E ELBASAN**
Drejtoria e Enxhëzimeve Civile
Sektori i Parashprehur dhe Mbrojtjes ne Terren

Ing. Petrit Muja LICENCE: K. 0907/2

Ing. Ndricim Sinani LICENCE: K. 0671/1

Ing. Arjan Baku LICENCE: K. 1800/2

Ing. Bafjar Shypheja

Ing. Armand Topi

Vula

Titulli i Vizimit

TABELA E HEKURIT

Realizuar

Gusht 2024

Emërtimi i Pletës

T.1 - 97

Shkalla