

Porosites:



BASHKIA MAT

Projektues :

"ORINET GROUP"
LIC. N.7262

Inxhinier ndertimi A.I

Lic. K.2763/1

Inxhinier topograf B.H

Lic. GJ. 0706/1

Emërtimi i projektit:

Projekt Zbatimi : "Ura Karices-Rreth-Baz"



REPUBLIKA E SHQIPËRISË

Porosites:



BASHKIA MAT

"ORINET GROUP"
LIC. N.7262

Adresa : Tirane, Kamez, Njesia Administrative Paskuqan,
Lagje Paskuqan, Rruga Demokracia, ndertesa nr.690

Inxhinier ndertimi A.I

Lic. K.2763/1

Inxhinier topograf B.H

Lic. GJ. 0706/1

Emërtimi i projektit:

**Asfaltim i rrugeve lidhese te fshatrave
ne njesite administrative
"Burrel, Baze, Lis, Koms, Rukaj."**

Emërtimi i projektit:

Tipi i projektit: **INFRASTRUKURË RRUGORE**


Data: 2024

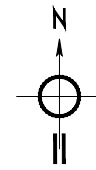
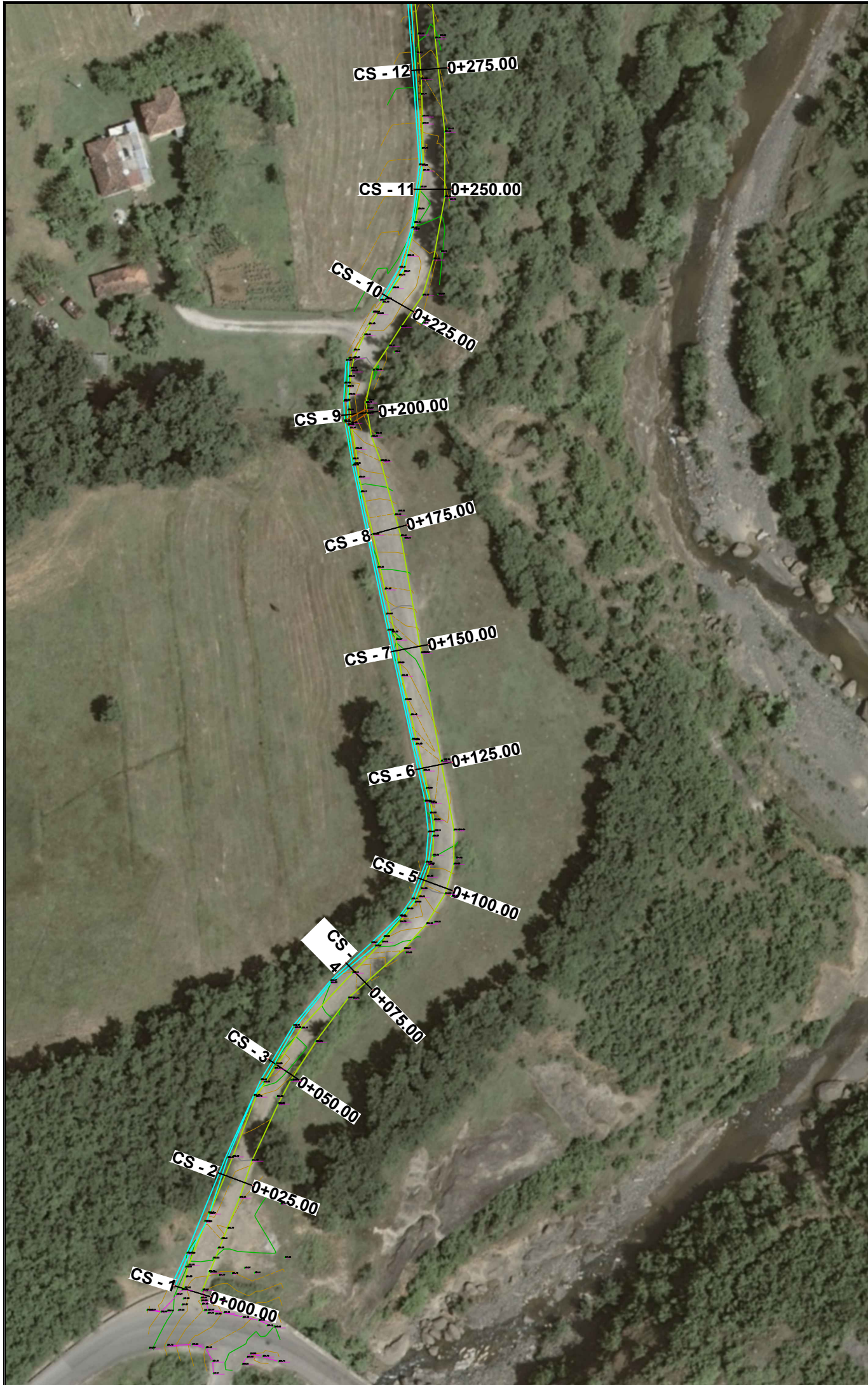
Emërtimi i fletës: **KAPAKU**

Shtalle:

Faza: **PROJEKT - ZBATIM**

Nr. Fletë:
0





PËRSHKRIM:

Rruga me një gjatësi totale prej 3712 m, është e pakonturuar, në gjendje të amortizuar të shtresave rrugore.

- Pozicionohet në hartë në koordinatat:
Fillimi i rruges X = 415143.60, Y = 4609891.60
Përfundimi i rruges X = 414232.89, Y = 4612629.12



REPUBLIKA E SHQIPËRISË



BASHKIA MAT

"ORINET GROUP"
LIC. N.7262
Adresa : Tiranë, Kamez, Njësia Administrative Paskuqan,
Lagje Paskuqan, Rruga Demokracia, ndërtesa nr.690

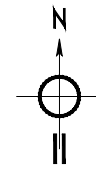
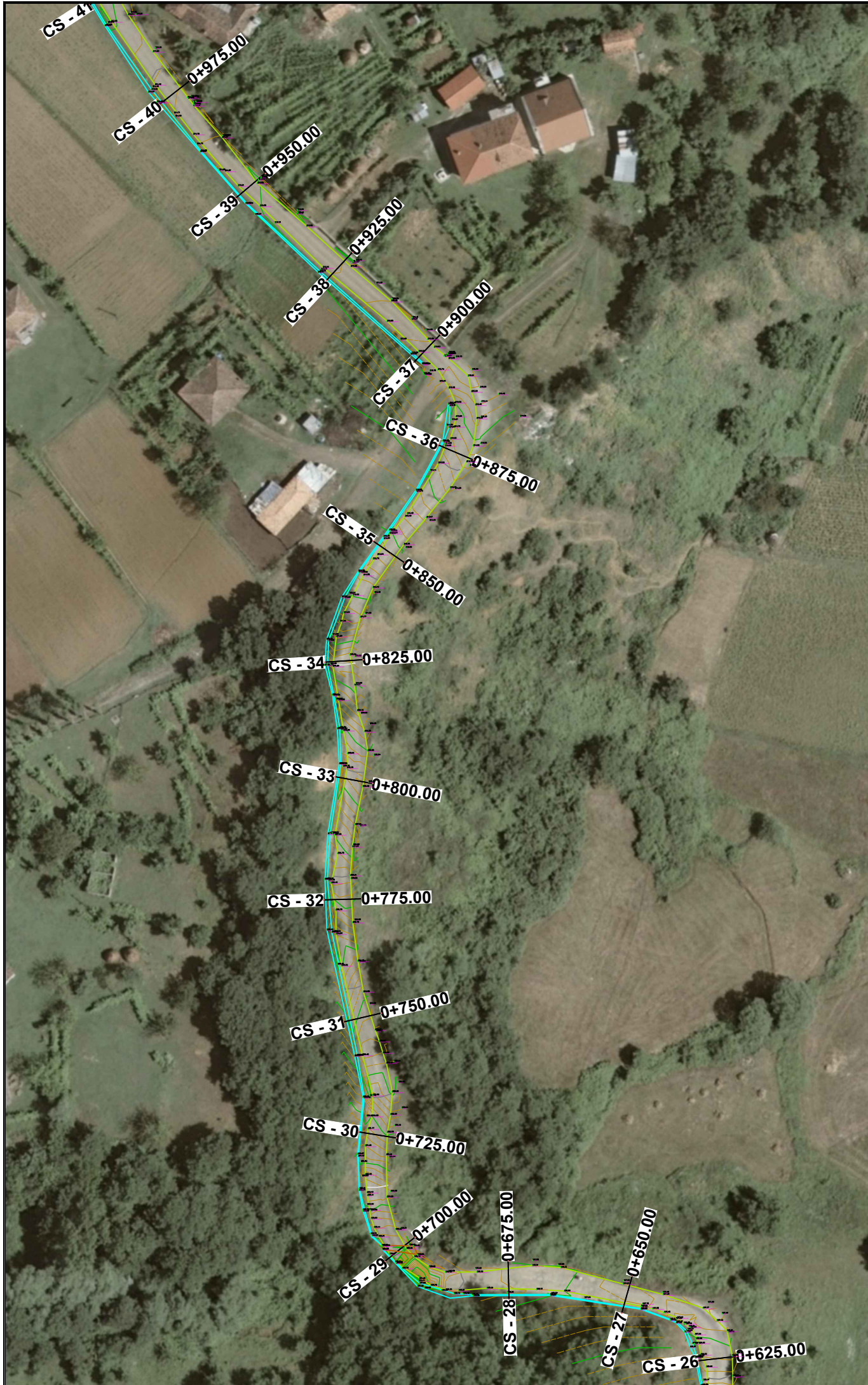
Inzhinier ndërtimi A.I Lic. K.2763/1
Inzhinier topograf B.31 Lic. GJ. 0706/1

Emërtimi i projektit:
**Asfaltim i rrugëve lidhëse të fshatrave
në njësitë administrative
"Burrel, Baze, Lis, Koms, Rukaj."**

Emërtimi i projektit:
Rruga Ura Karices-Rrethe-Baz

Tipi i projektit: INFRASTRUKTURË RRUGORE
Emërtimi i fletës: Topografia
Faza: PROJEKT - ZBATIM

Data: 2024
Shkallë: 1:1000
Nr. Fletë: 1



PËRSHKRIM:

Rruga me një gjatësi totale prej 3712 m, është e pakonturuar, në gjendje të amortizuar të shtresave rrugore.

- Pozicionohet në hartë në koordinatat:
Fillimi i rruges X = 415143.60, Y = 4609891.60
Përfundimi i rruges X = 414232.89, Y = 4612629.12



REPUBLIKA E SHQIPËRISË



BASHKIA MAT

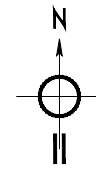
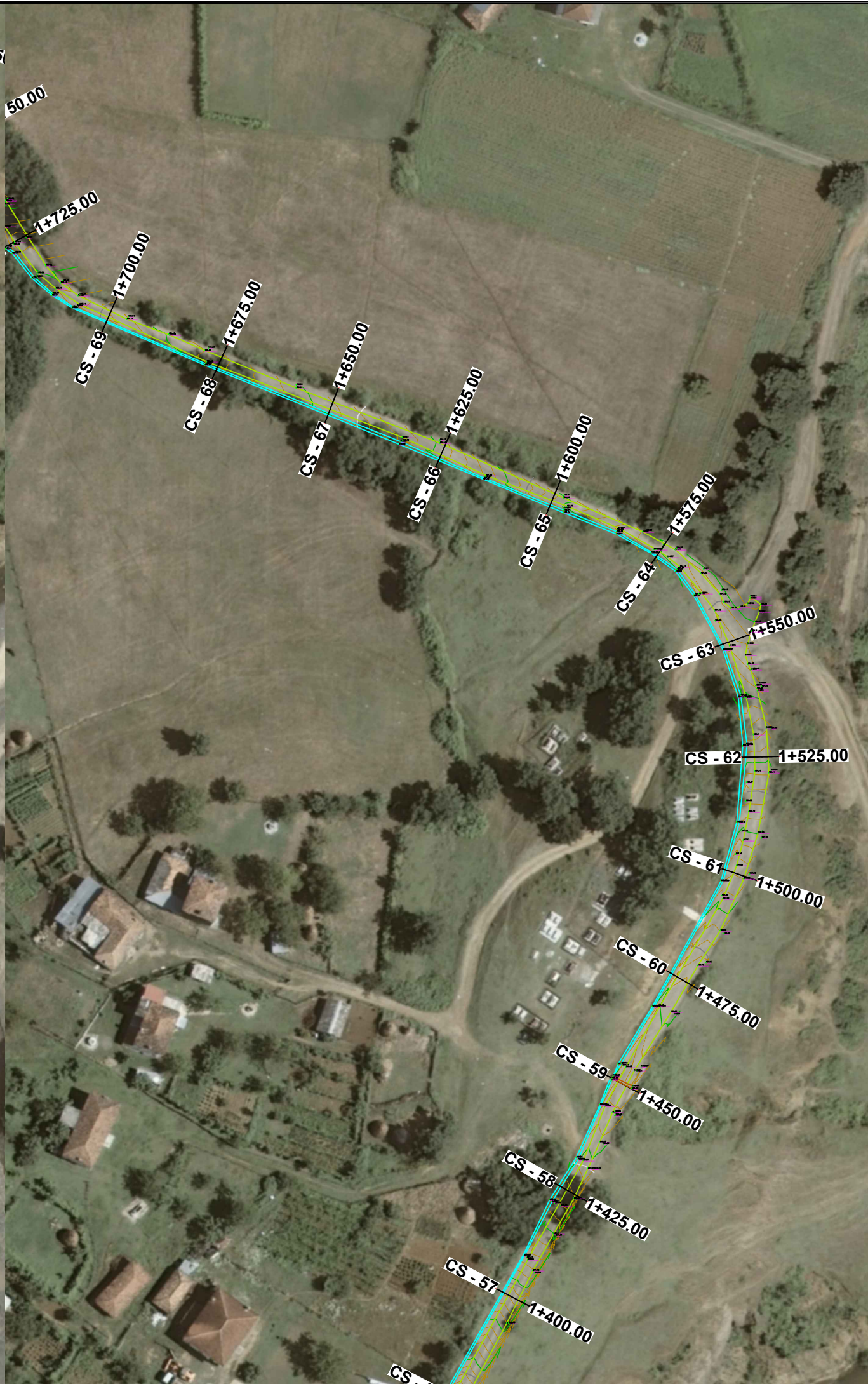
"ORINET GROUP"
LIC. N.7262
Adresa : Tiranë, Kamez, Njësia Administrative Paskuqan,
Lagje Paskuqan, Rruga Demokracia, ndërtesa nr.690

Inzhinier ndërtimi A.I Lic. K.2763/1
Inzhinier topograf B.31 Lic. GJ. 0706/1

Emërtimi i projektit:
**Afshatim i rrugëve lidhëse të fshatrave
në njësitë administrative
"Burrel, Baze, Lis, Komsj, Rukaj."**

Emërtimi i projektit:
Rruga Ura Karices-Rrethe-Baz

Tipi i projektit: INFRASTRUKTURË RRUGORE	Data: 2024
Emërtimi i fletës: Topografia	Shkallë: 1:1000
Faza: PROJEKT - ZBATIM	Nr. Fletë: 2



PËRSHKRIM:

Rruga me një gjatësi totale prej 3712 m, është e pakonturuar, në gjendje të amortizuar të shtresave rrugore.

- Pozicionohet në hartë në koordinatat:
Fillimi i rruges X = 415143.60, Y = 4609891.60
Përfundimi i rruges X = 414232.89, Y = 4612629.12



REPUBLIKA E SHQIPËRISË



BASHKIA MAT

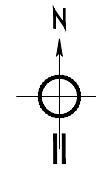
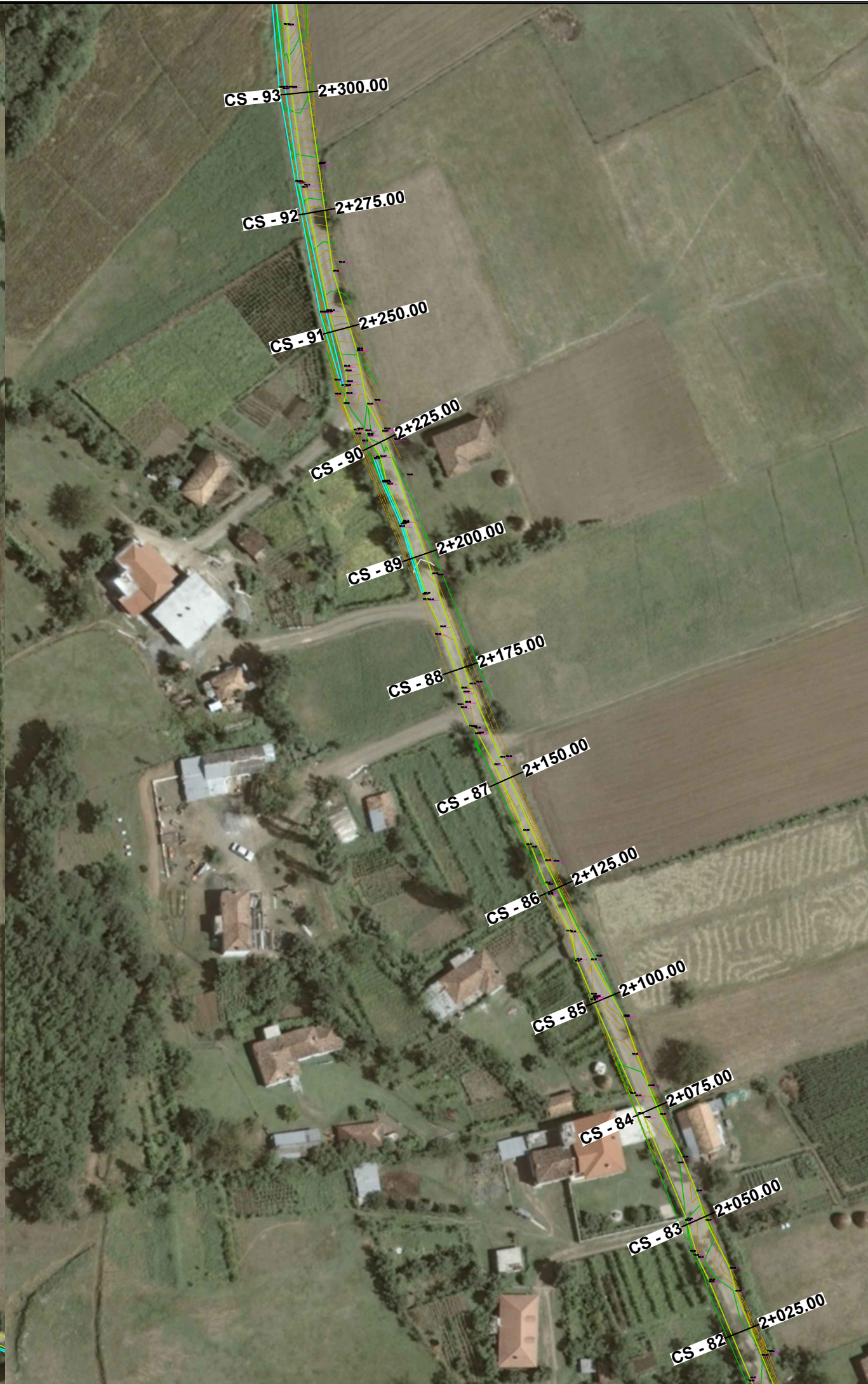
Porositës:
"ORINET GROUP"
LIC.N:7262
Adresa : Tiranë, Kamez, Njësia Administrative Paskuqan,
Lagje Paskuqan, Rruga Demokracia, ndërtesa nr.690

Inzhinier ndërtimi A.I Lic. K.2763/1
Inzhinier topograf B.31 Lic. GJ. 0706/1

Emërtimi i projektit:
Asfaltim i rrugëve lidhëse të fshatrave
në njësitë administrative
"Burrel, Baze, Lis, Koms, Rukaj."

Emërtimi i projektit:
Rruga Ura Karices-Rrethe-Baz

Tipi i projektit: INFRASTRUKTURË RRUGORE	Data: 2024
Emërtimi i fletës: Topografia	Shallë: 1:1000
Faza: PROJEKT - ZBATIM	Nr. Fletë: 3



PËRSHKRIM:

Rruga me një gjatësi totale prej 3712 m, është e pakonturuar, në gjendje të amortizuar të shtresave rrugore.

- Pozicionohet në hartë në koordinatat:
Fillimi i rruges X = 415143.60, Y = 4609891.60
Përfundimi i rruges X = 414232.89, Y = 4612629.12



REPUBLIKA E SHQIPËRISË



BASHKIA MAT

"ORINET GROUP"
LIC. N.7262
Adresa : Tiranë, Kamez, Njësia Administrative Paskuqan,
Lagje Paskuqan, Rruga Demokracia, ndërtesa nr.690

Inzhinier ndërtimi A.I Lic. K.2763/1

Inzhinier topograf B.31 Lic. GJ. 0706/1

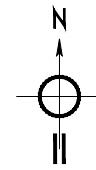
Emërtimi i projektit:
**Asfaltim i rrugëve lidhëse të fshatrave
në njësitë administrative
"Burrel, Baze, Lis, Komsj, Rukaj."**

Emërtimi i projektit:
Rruga Ura Karices-Rrethe-Baz

Tipi i projektit: INFRASTRUKTURË RRUGORE Data: 2024

Emërtimi i fletës: Topografia Shkallë: 1:1000

Faza: PROJEKT - ZBATIM Nr. Fletë: 4



PËRSHKRIM:

Rruga me një gjatësi totale prej 3712 m, është e pakonturuar, në gjendje të amortizuar të shtresave rrugore.

- Pozicionohet në hartë në koordinatat:
Fillimi i rruges X = 415143.60, Y = 4609891.60
Përfundimi i rruges X = 414232.89, Y = 4612629.12



REPUBLIKA E SHQIPËRISË



BASHKIA MAT

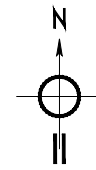
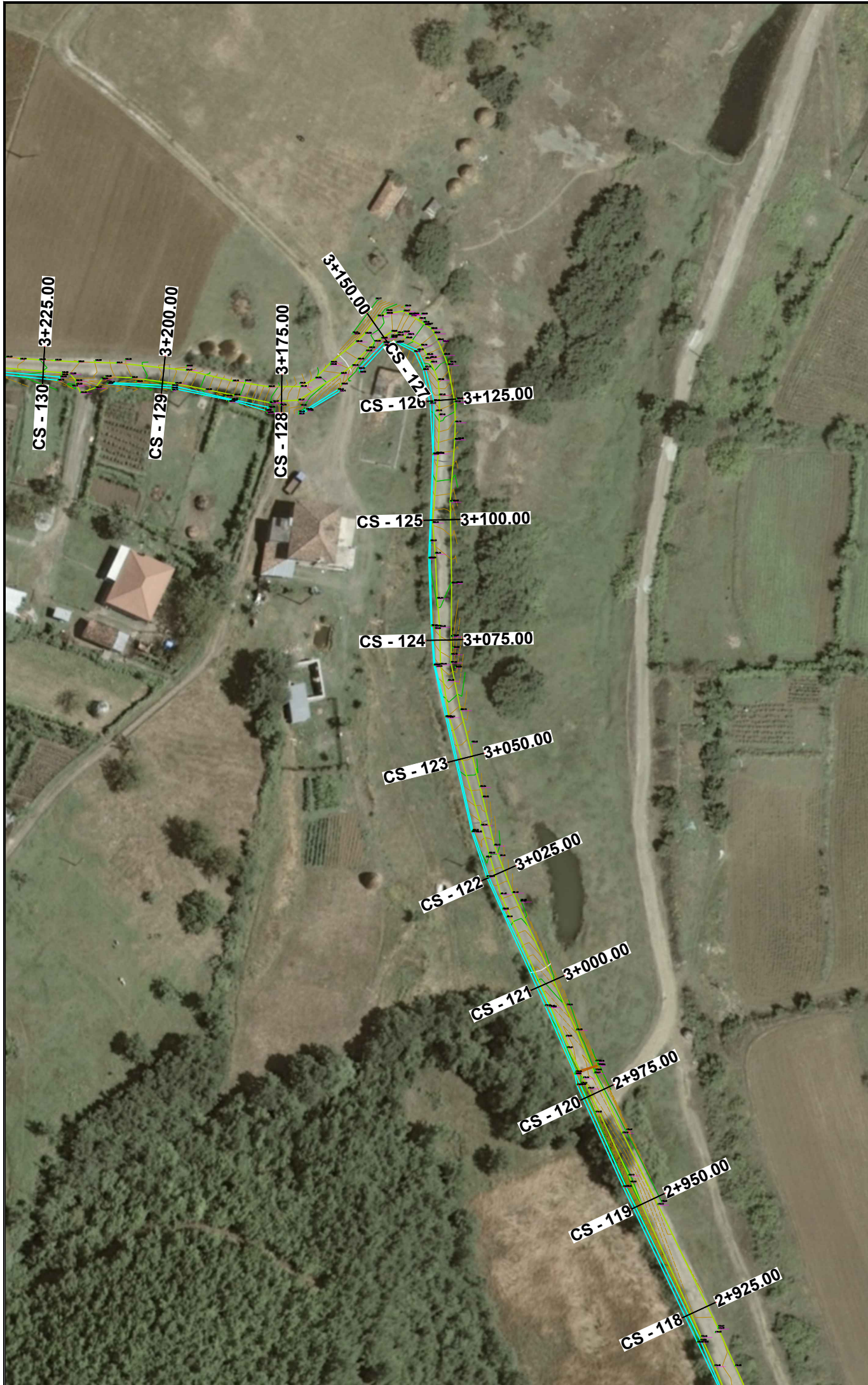
"ORINET GROUP"
LIC.N:7262
Adresa : Tiranë, Kamez, Njësia Administrative Paskuqan,
Lagje Paskuqan, Rruga Demokracia, ndërtesa nr.690

Inzhinier nderitimi A.I Lic. K.2763/1
Inzhinier topograf B.31 Lic. GJ. 0706/1

Emërtimi i projektit:
**Asfaltim i rrugëve lidhëse të fshatrave
në njësitate administrative
"Burrel, Baze, Lis, Komsë, Rukaj."**

Emërtimi i projektit:
Rruga Ura Karices-Rrethe-Baz

Tipi i projektit: INFRASTRUKTURË RRUGORE	Data: 2024
Emërtimi i fletës: Topografia	Shtalle: 1-1000
Faza: PROJEKT - ZBATIM	Nr. Fletë: 5



PËRSHKRIM:

Rruga me një gjatësi totale prej 3712 m, është e pakonturuar, në gjendje të amortizuar të shtresave rrugore.

- Pozicionohet në hartë në koordinatat:
Fillimi i rruges X = 415143.60, Y = 4609891.60
Përfundimi i rruges X = 414232.89, Y = 4612629.12



REPUBLIKA E SHQIPËRISË



BASHKIA MAT

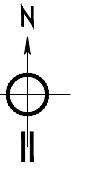
"ORINET GROUP"
LIC. N. 7262
Adresa : Tiranë, Kamez, Njësia Administrative Paskuqan,
Lagje Paskuqan, Rruga Demokracia, ndërtesa nr.690

Inzhinier ndërtimi A.I Lic. K.2763/1
Inzhinier topograf B.31 Lic. GJ. 0706/1

Emërtimi i projektit:
**Asfaltim i rrugëve lidhëse të fshatrave
në njësitë administrative
"Burrel, Baze, Lis, Komsj, Rukaj."**

Emërtimi i projektit:
Rruga Ura Karices-Rrethe-Baz

Tipi i projektit: INFRASTRUKTURË RRUGORE	Data: 2024
Emërtimi i fletës: Topografia	Shtalle: 1-1000
Faza: PROJEKT - ZBATIM	Nr. Fletë: 6



PËRSHKRIM:

Rruga me një gjatësi totale prej 3712 m, është e pakonturuar, në gjendje të amortizuar të shtresave rrugore.

- Pozicionohet në hartë në koordinatat:

Fillimi i rrugës X = 415143.60, Y = 4609891.60
Perfundimi i rrugës X = 414232.89, Y = 4612629.12



REPUBLIKA E SHQIPËRISË

Porositës:



BASHKIA MAT

"ORINET GROUP"

LIC. N.7262

Adresa : Tiranë, Kamez, Njësia Administrative Paskuqan, Lagje Paskuqan, Rruga Demokracia, ndërtesa nr.690

Inzhinier nderitimi A.I

Lic. K.2763/1

Inzhinier topograf B.31

Lic. GJ. 0706/1

Emërtimi i projektit:

Asfaltim i rrugëve lidhëse të fshatrave në njësitë administrative "Burrel, Baze, Lis, Koms, Rukaj."

Emërtimi i projektit:

Rruga Ura Karices-Rrethe-Baz

Tipi i projektit: INFRASTRUKTURË RRUGORE

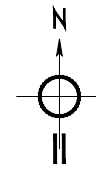
Data: 2024

Emërtimi i fletës: Topografia

Shtalle: 1-1000

Faza: PROJEKT - ZBATIM

Nr. Fletë: 7



PËRSHKRIM:

Rruga me një gjatësi totale prej 3712 m, është e pakonturuar, në gjendje të amortizuar të shtresave rrugore.

- Pozicionohet në hartë në koordinatat:
Fillimi i rruges X = 415143.60, Y = 4609891.60
Përfundimi i rruges X = 414232.89, Y = 4612629.12



REPUBLIKA E SHQIPËRISË



BASHKIA MAT

"ORINET GROUP"
LIC. N.7262
Adresa : Tiranë, Kamez, Njësia Administrative Paskuqan,
Lagje Paskuqan, Rruga Demokracia, ndërtesa nr.690

Inzhinier ndërtimi A.I Lic. K.2763/1

Inzhinier topograf B.II Lic. GJ. 0706/1

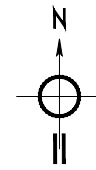
Emërtimi i projektit:
**Asfaltim i rrugëve lidhëse të fshatrave
në njësitë administrative
"Burrel, Baze, Lis, Komsj, Rukaj."**

Emërtimi i projektit:
Rruga Ura Karices-Rrethe-Baz

Tipi i projektit: INFRASTRUKTURË RRUGORE Data: 2024

Emërtimi i fletës: Topografia Shkallë: 1:1000

Faza: PROJEKT - ZBATIM Nr. Fletë: 1



PËRSHKRIM:

Rruga me një gjatësi totale prej 3712 m, është e pakonturuar, në gjendje të amortizuar të shtresave rrugore.

- Pozicionohet në hartë në koordinatat:
Fillimi i rruges X = 415143.60, Y = 4609891.60
Përfundimi i rruges X = 414232.89, Y = 4612629.12



REPUBLIKA E SHQIPËRISË



BASHKIA MAT

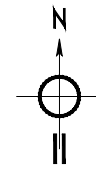
"ORINET GROUP"
LIC.N:7262
Adresa : Tiranë, Kamez, Njësia Administrative Paskuqan,
Lagje Paskuqan, Rruga Demokracia, ndërtesa nr.690

Inzhinier ndërtimi A.I Lic. K.2763/1
Inzhinier topograf B.31 Lic. GJ. 0706/1

Emërtimi i projektit:
**Asfaltim i rrugëve lidhëse të fshatrave
në njësitë administrative
"Burrel, Baze, Lis, Komsj, Rukaj."**

Emërtimi i projektit:
Rruga Ura Karices-Rrethe-Baz

Tipi i projektit: INFRASTRUKTURË RRUGORE	Data: 2024
Emërtimi i fletës: Topografia	Shkallë: 1:1000
Faza: PROJEKT - ZBATIM	Nr. Fletë: 2



PËRSHKRIM:

Rruga me një gjatësi totale prej 3712 m, është e pakonturuar, në gjendje të amortizuar të shtresave rrugore.

- Pozicionohet në hartë në koordinatat:
Fillimi i rruges X = 415143.60, Y = 4609891.60
Përfundimi i rruges X = 414232.89, Y = 4612629.12



REPUBLIKA E SHQIPËRISË



BASHKIA MAT

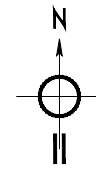
"ORINET GROUP"
LIC. N.7262
Adresa : Tiranë, Kamez, Njësia Administrative Paskuqan,
Lagje Paskuqan, Rruga Demokracia, ndërtesa nr.690

Inzhinier ndërtimi A.I Lic. K.2763/1
Inzhinier topograf B.II Lic. GJ. 0706/1

Emërtimi i projektit:
**Asfaltim i rrugëve lidhëse të fshatrave
në njësitë administrative
"Burrel, Baze, Lis, Komsit, Rukaj."**

Emërtimi i projektit:
Rruga Ura Karices-Rrethe-Baz

Tipi i projektit: INFRASTRUKTURË RRUGORE	Data: 2024
Emërtimi i fletës: Topografia	Shkallë: 1:1000
Faza: PROJEKT - ZBATIM	Nr. Fletë: 3



PËRSHKRIM:

Rruga me një gjatësi totale prej 3712 m, është e pakonturuar, në gjendje të amortizuar të shtresave rrugore.

- Pozicionohet në hartë në koordinatat:
Fillimi i rruges X = 415143.60, Y = 4609891.60
Përfundimi i rruges X = 414232.89, Y = 4612629.12



REPUBLIKA E SHQIPËRISË



BASHKIA MAT

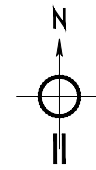
"ORINET GROUP"
LIC.N:7262
Adresa : Tiranë, Kamez, Njësia Administrative Paskuqan,
Lagje Paskuqan, Rruga Demokracia, ndërtesa nr.690

Inzhinier ndërtimi A.I Lic. K.2763/1
Inzhinier topograf B.II Lic. GJ. 0706/1

Emërtimi i projektit:
**Asfaltim i rrugëve lidhëse të fshatrave
në njësitë administrative
"Burrel, Baze, Lis, Komsj, Rukaj."**

Emërtimi i projektit:
Rruga Ura Karices-Rrethe-Baz

Tipi i projektit: INFRASTRUKTURË RRUGORE	Data: 2024
Emërtimi i fletës: Topografia	Shtalle: 1-1000
Faza: PROJEKT - ZBATIM	Nr. Fletë: 4



PËRSHKRIM:

Rruga me një gjatësi totale prej 3712 m, është e pakonturuar, në gjendje të amortizuar të shtresave rrugore.

- Pozicionohet në hartë në koordinatat:
Fillimi i rruges X = 415143.60, Y = 4609891.60
Përfundimi i rruges X = 414232.89, Y = 4612629.12



REPUBLIKA E SHQIPËRISË



BASHKIA MAT

"ORINET GROUP"
LIC.N:7262
Adresa : Tiranë, Kamez, Njësia Administrative Paskuqan,
Lagje Paskuqan, Rruga Demokracia, ndërtesa nr.690

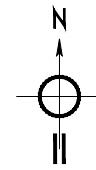
Inzhinier nderitimi A.I Lic. K.2763/1

Inzhinier topograf B.31 Lic. GJ. 0706/1

Emërtimi i projektit:
**Asfaltim i rrugëve lidhëse të fshatrave
në njësitë administrative
"Burrel, Baze, Lis, Komsj, Rukaj."**

Emërtimi i projektit:
Rruga Ura Karices-Rrethe-Baz

Tipi i projektit: INFRASTRUKTURË RRUGORE	Data: 2024
Emërtimi i fletës: Topografia	Shtalle: 1-1000
Faza: PROJEKT - ZBATIM	Nr. Fletë: 5



PËRSHKRIM:

Rruga me një gjatësi totale prej 3712 m, është e pakonturuar, në gjendje të amortizuar të shtresave rrugore.

- Pozicionohet në hartë në koordinatat:
Fillimi i rruges X = 415143.60, Y = 4609891.60
Përfundimi i rruges X = 414232.89, Y = 4612629.12



REPUBLIKA E SHQIPËRISË



BASHKIA MAT

"ORINET GROUP"
LIC. N. 7262
Adresa : Tiranë, Kamez, Njësia Administrative Paskuqan,
Lagje Paskuqan, Rruga Demokracia, ndërtesa nr.690

Inzhinier ndërtimi A.I Lic. K.2763/1

Inzhinier topograf B.31 Lic. GJ. 0706/1

Emërtimi i projektit:
**Asfaltim i rrugëve lidhëse të fshatrave
në njesite administrative
"Burrel, Baze, Lis, Komsj, Rukaj."**

Emërtimi i projektit:
Rruga Ura Karices-Rrethe-Baz

Tipi i projektit: INFRASTRUKURË RRUGORE

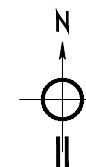
Emërtimi i fletës: Topografia

Faza: PROJEKT - ZBATIM

Data: 2024

Shkallë: 1:1000

Nr. Fletë:
6



PËRSHKRIM:

Rruga me një gjatësi totale prej 3712 m, është e pakonturuar, në gjendje të amortizuar të shtresave rrugore.

- Pozicionohet në hartë në koordinatat:

Fillimi i rrugës X = 415143.60, Y = 4609891.60

Perfundimi i rrugës X = 414232.89, Y = 4612629.12



REPUBLIKA E SHQIPËRISË

Personel:



BASHKIA MAT

"ORINET GROUP"
LIC.N:7262

Adresa : Tiranë, Kamez, Njesia Administrative Paskuqan,
Lagje Paskuqan, Rruga Demokracia, ndërtesa nr.690

Inzhinier ndërtimi A.I Lic. K.2763/1

Inzhinier topograf B.II Lic. GJ. 0706/1

Emërtimi i projektit:

**Asfaltim i rrugëve lidhëse të fshatrave
në njesitë administrative
"Burrel, Baze, Lis, Koms, Rukaj."**

Emërtimi i projektit:

Rruga Ura Karices-Rrethe-Baz

Tipi i projektit: INFRASTRUKTURË RRUGORE

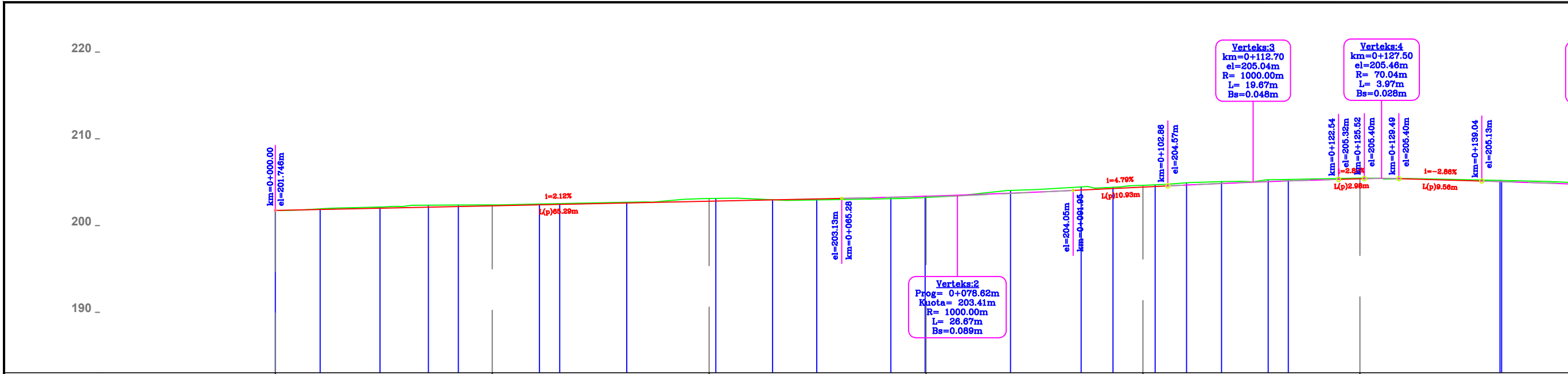
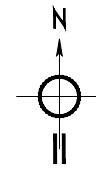
Data: 2024

Emërtimi i fletës: Topografia

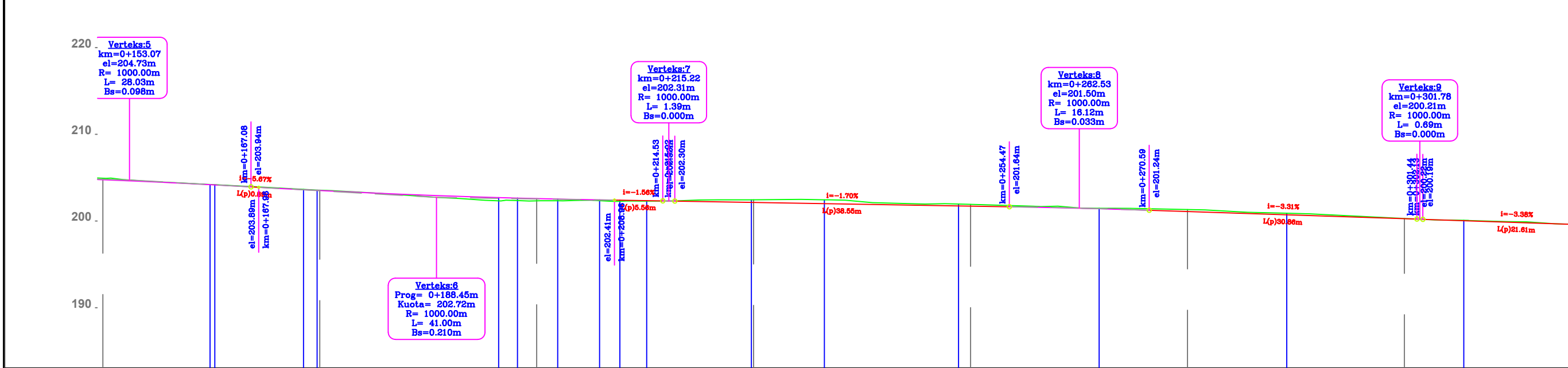

Shkalë: 1:1000

Faza: PROJEKT - ZBATIM


Nr. Fletë:
7



CS-NR.	CS-1	CS-2	CS-3	CS-4	CS-5	CS-6
Distanca	Pjesore	25	25	25	25	25
Progresive	0+000	0+025	0+050	0+075	0+100	0+125
Kuota	Terreni	201.75	202.38	203.12	203.24	205.47
	Projektit	201.75	202.28	202.80	204.43	205.39
	Punes	0.00	0.10	0.31	0.20	0.06



CS-NR.	CS-7	CS-8	CS-9	CS-10	CS-11	CS-12	CS-13
Distanca	Pjesore	25	25	25	25	25	25
Progresive	0+150	0+175	0+200	0+225	0+250	0+275	0+300
Kuota	Terreni	204.94	203.56	202.33	202.45	201.92	200.29
	Projektit	204.76	203.51	202.59	202.14	201.72	200.26
	Punes	0.18	0.04	-0.28	0.31	0.20	0.23



PËRSHKRIM:

Rruga me një gjatësi totale prej 3712 m, është e pakonturuar, në gjendje të amortizuar të shtresave rrugore.

• Pozicionohet në hartë në koordinatat:
Fillimi i rruges X = 415143.60, Y = 4609891.60
Perfundimi i rruges X = 414232.89, Y = 4612629.12

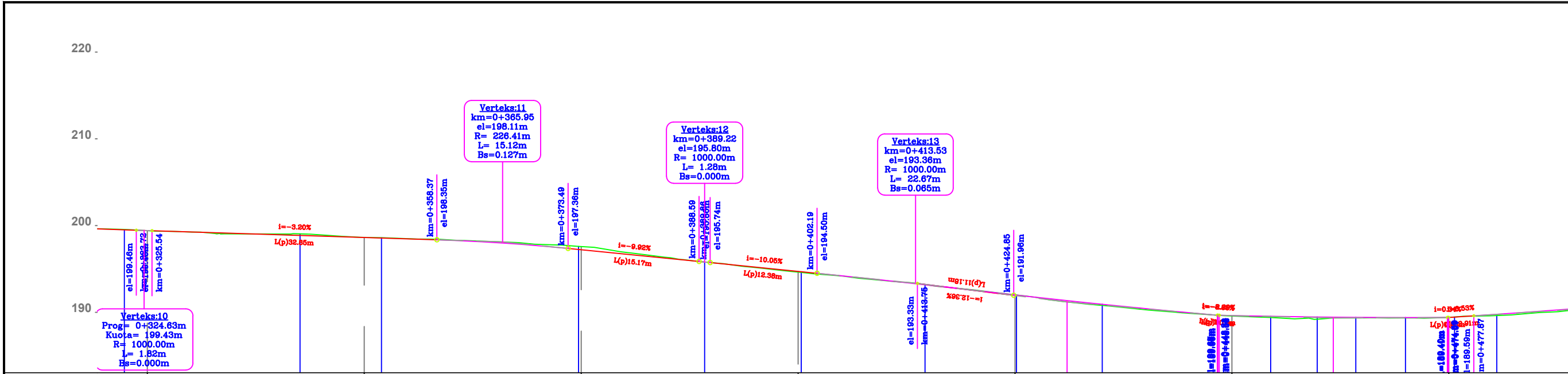
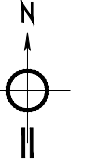


"ORINET GROUP"
LIC.N:7262
Adresa : Tirane, Kamez, Njesia Administrative Paskujan,
Lagje Paskujan, Rruga Demokracia, ndërtesa nr.690

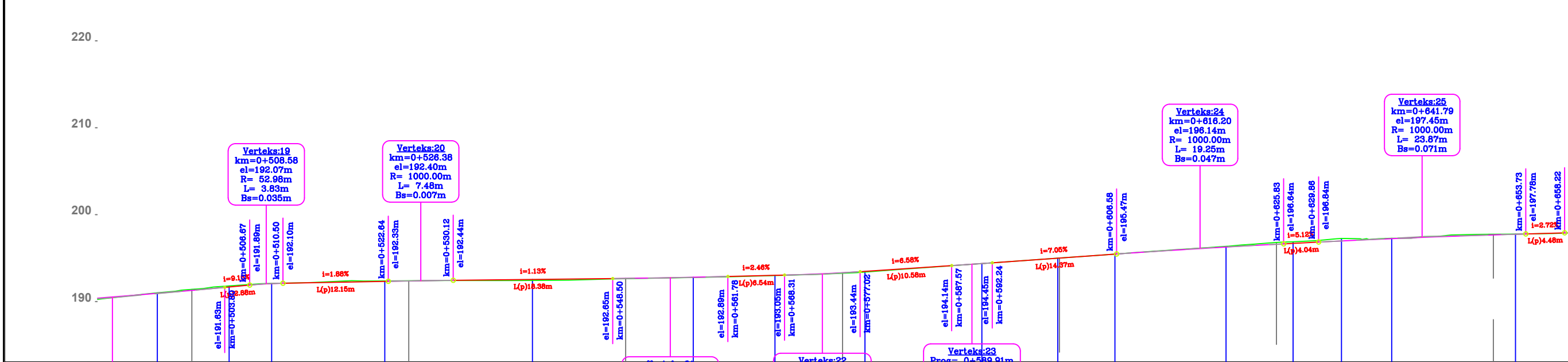

Inzhinier A.I Lic. K.2763/1
Inzhinier B.H Lic. GJ. 0706/1

Emërtimi i projektit:
Asfaltim i rrugëve lidhëse të fshatrave në njësitë administrative "Burrel, Baze, Lis, Koms, Rukaj."

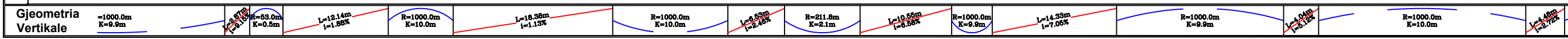
Emërtimi i projektit:
Rruga Ura Karices-Rrethe-Baz



CS-NR.	CS-14	CS-15	CS-16	CS-17	CS-18	CS-19
Pjesore	25	25	25	25	25	25
Progresive	0+325	0+350	0+375	0+400	0+425	0+450
Kuota	Terreni	199.41	198.64	197.58	194.64	189.57
	Projektit	199.42	198.62	197.21	194.72	192.00
	Punes	-0.01	0.02	0.37	-0.08	0.02



CS-NR.	CS-21	CS-22	CS-23	CS-24	CS-25	CS-26	CS-27
Pjesore	25	25	25	25	25	25	25
Progresive	0+500	0+525	0+550	0+575	0+600	0+625	0+650
Kuota	Terreni	191.40	192.39	192.63	193.26	195.01	196.80
	Projektit	191.29	192.37	192.67	193.32	195.00	196.59
	Punes	0.12	0.02	-0.04	-0.06	0.00	0.21



PËRSHKRIM:

Rruga me një gjatësi totale prej 3712 m, është e pakonturuar, në gjendje të amortizuar të shtresave rrugore.

• Pozicionohet në hartë në koordinatat:
Fillimi i rruges X = 415143.60, Y = 4609891.60
Perfundimi i rruges X = 414232.89, Y = 4612629.12



REPUBLIKA E SHQIPËRISË

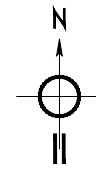
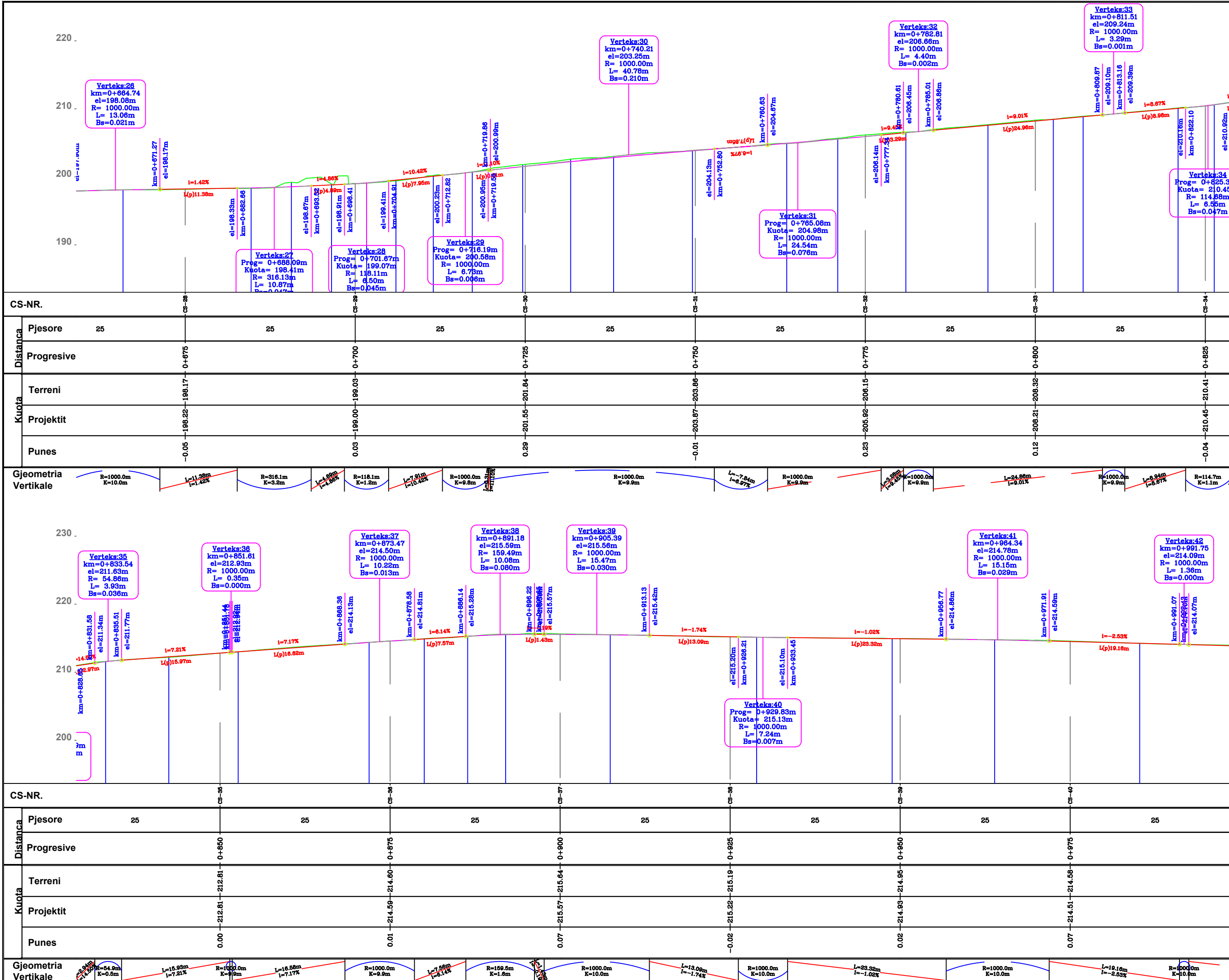
BASHKIA MAT

"ORINET GROUP"
LIC.N:742
Adresa : Tiranë, Kamez, Njësia Administrative Paskuqan,
Lagje Paskuqan, Rruga Demokracia, ndërtesa nr.690

Inzhinier A.J Lic. K.2763/1
Inzhinier B.H Lic. GJ. 0706/1

Emërtimi i projektit:
Asfaltim i rrugëve lidhëse të fshatrave
në njësitë administrative
"Burrel, Baze, Lis, Koms, Rukaj."

Emërtimi i projektit:
Rruga Ura Karices-Rrethe-Baz



PËRSHKRIM:

Rruga me një gjatësi totale prej 3712 m, është e pakonturuar, në gjendje të amortizuar të shtresave rrugore.

• Pozicionohet në hartë në koordinatat:
 Fillimi i rruges X = 415143.60, Y = 4609891.60
 Përfundimi i rruges X = 414232.89, Y = 4612629.12

REPUBLIKA E SHQIPËRISË

BASHKIA MAT

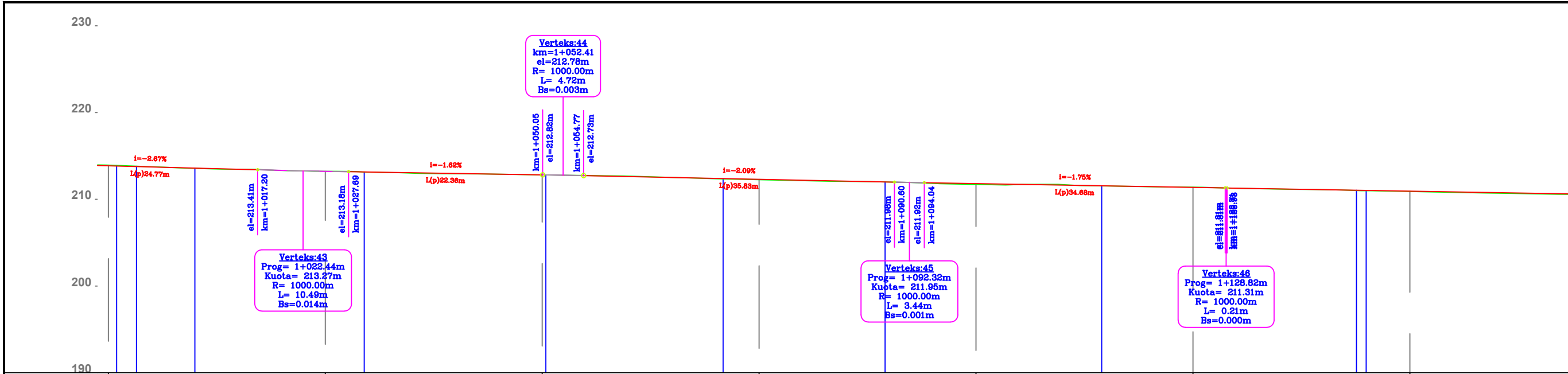
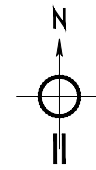
"ORINET GROUP"
 LIC.N:742
 Adresa : Tirane, Kamez, Njesia Administrative Paskuqan, Lagje Paskuqan, Rruga Demokracia, ndërtesa nr.690

Inzhinier A.J Lic. K.2763/1
 Inzhinier B.H Lic. GJ. 0786/1

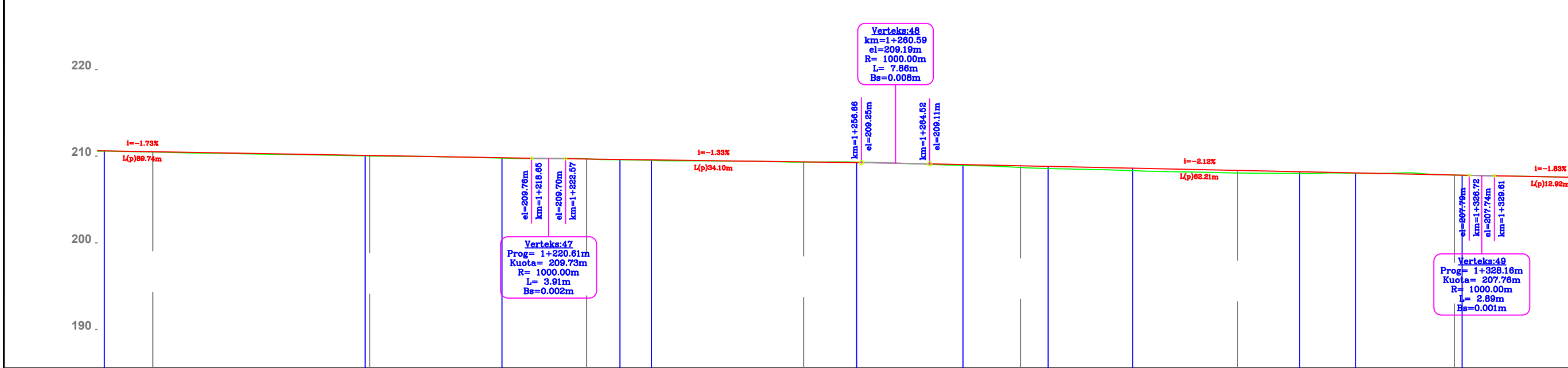
Emërtimi i projektit:
Asfaltim i rrugëve lidhëse të fshatrave në njesitë administrative "Burrel, Baze, Lis, Komsj, Rukaj."

Emërtimi i projektit:
Rruga Ura Karices-Rrethe-Baz


Tipi i projektit: INFRASTRUKTURË RRUGORE Data: 2024
 Emërtimi i fletës: Profili gjatësor Shkallë: 1:400
 Faza: PROJEKT - ZBATIM Nr. Fletë: 3



CS-NR.	CS-41	CS-42	CS-43	CS-44	CS-45	CS-46	CS-47
Pjesore	25	25	25	25	25	25	25
Progresive	1+000	1+025	1+050	1+075	1+100	1+125	1+150
Terreni	213.95	213.23	212.82	212.27	211.72	211.40	210.91
Projektit	213.87	213.23	212.82	212.31	211.81	211.38	210.95
Punes	0.08	0.00	0.00	-0.05	-0.10	0.02	-0.04




CS-NR.	CS-48	CS-49	CS-50	CS-51	CS-52	CS-53	CS-54
Pjesore	25	25	25	25	25	25	25
Progresive	1+175	1+200	1+225	1+250	1+275	1+300	1+325
Terreni	210.47	210.02	209.69	209.32	208.70	208.06	207.82
Projektit	210.51	210.08	209.67	209.34	208.89	208.36	207.83
Punes	-0.04	-0.07	0.02	-0.02	-0.19	-0.30	-0.01




PËRSHKRIM:

Rruga me një gjatësi totale prej 3712 m, është e pakonturuar, në gjendje të amortizuar të shtresave rrugore.

- Pozicionohet në hartë në koordinatat:
Fillimi i rruges X = 415143.60, Y = 4609891.60
Përfundimi i rruges X = 414232.89, Y = 4612629.12


REPUBLIKA E SHQIPËRISË


BASHKIA MAT

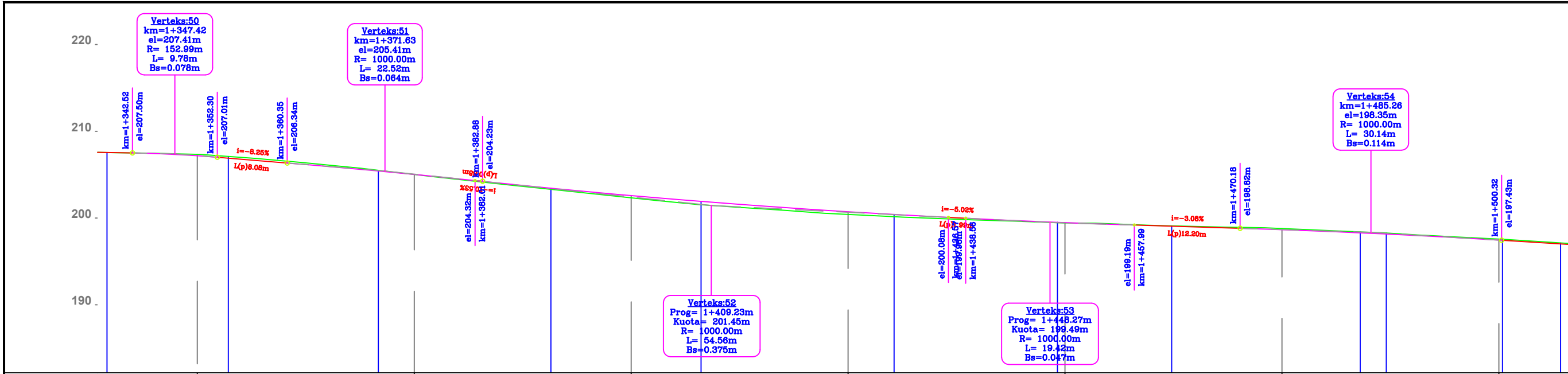
"ORINET GROUP"
LIC.N:742
Adresa : Tiranë, Kamez, Njësia Administrative Paskuqan,
Lagje Paskuqan, Rruga Demokracia, ndërtesa nr.690

Inzhinier A.J Lic. K.2763/1
Inzhinier B.H Lic. GJ. 0706/1

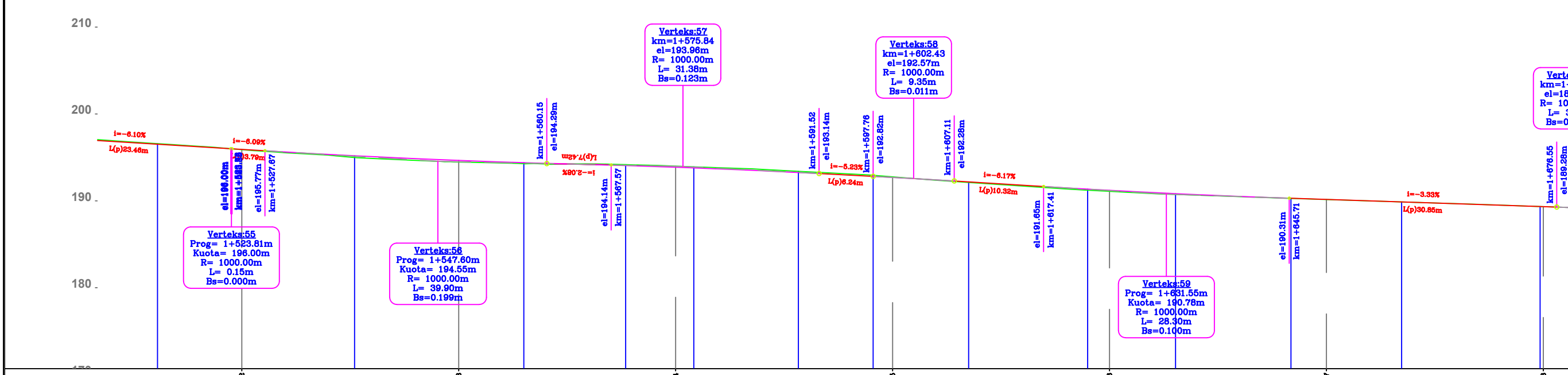

Emërtimi i projektit:
**Asfaltim i rrugëve lidhëse të fshatrave
në njësi administrative
"Burrel, Baze, Lis, Koms, Rukaj."**

Emërtimi i projektit:
Rruga Ura Karices-Rrethe-Baz

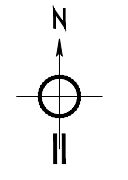

Tipi i projektit: INFRASTRUKTURË RRUGORE Data: 2024
Emërtimi i fletës: Profili gjatësor Shkallë: 1:400
Faza: PROJEKT - ZBATIM Nr. Fletë: 4



CS-NR.	CS-56	CS-56	CS-57	CS-58	CS-59	CS-60	CS-61
Pjesore	25	25	25	25	25	25	25
Progresive	1+350	1+375	1+400	1+425	1+450	1+475	1+500
Terreni	207.16	205.02	202.33	200.42	199.43	198.79	197.57
Projektit	207.18	205.03	202.59	200.73	199.47	198.66	197.45
Punes	0.17	-0.01	-0.26	-0.31	-0.04	0.13	0.12



CS-NR.	CS-62	CS-63	CS-64	CS-65	CS-66	CS-67	CS-68
Pjesore	25	25	25	25	25	25	25
Progresive	1+525	1+550	1+575	1+600	1+625	1+650	1+675
Terreni	195.93	194.47	193.99	192.77	191.10	190.15	189.34
Projektit	195.93	194.66	193.87	192.70	191.21	190.16	189.33
Punes	-0.03	-0.19	0.12	0.07	-0.11	-0.01	0.01



PËRSHKRIM:

Rruga me nje gjatësi totale prej 3712 m, është e pakonturuar, ne gjendje te amortizuar te shtresave rrugore.

• Pozicionohet ne harte ne koordinatat:
Fillimi i rruges X = 415143.60, Y = 4609891.60
Perfundimi i rruges X = 414232.89, Y = 4612629.12



Porositës:

"ORINET GROUP"
LIC.N:7262
Adresa : Tirane, Kamez, Njesia Administrative Paskuqan, Lagje Paskuqan, Rruga Demokracia, ndertesa nr.690

Inzhinier A.J Lic. K.2763/1
Inzhinier B.H Lic. GJ. 0706/1

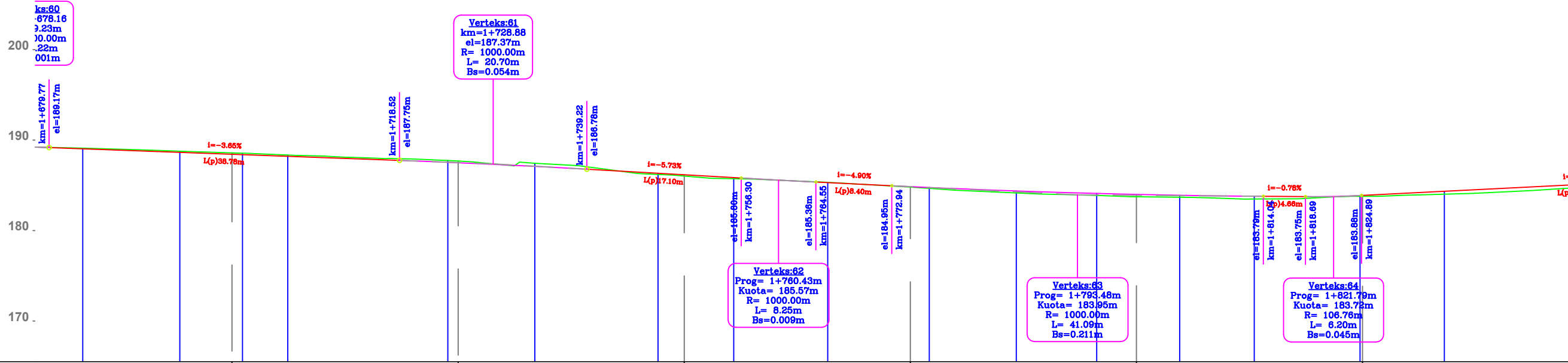
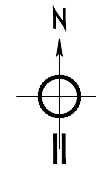
Emërtimi i projektit:

Afartim i rrugëve lidhëse të fshatrave në njësitë administrative "Burrel, Baze, Lis, Koms, Rukaj."

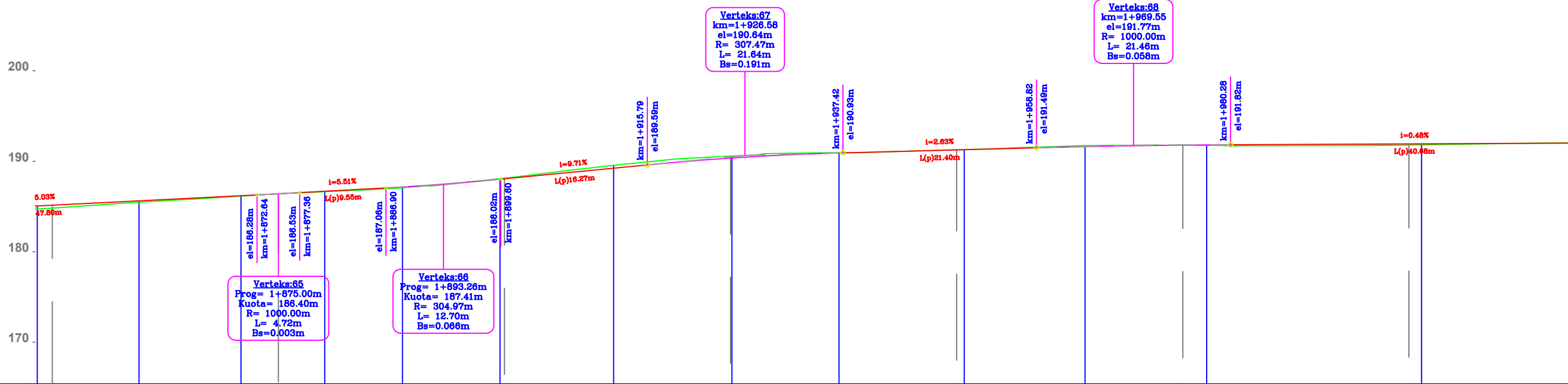
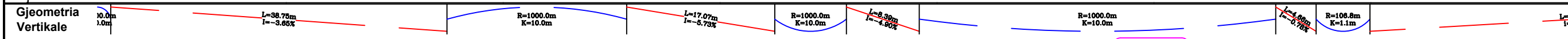
Emërtimi i projektit:

Rruga Ura Karices-Rrethe-Baz

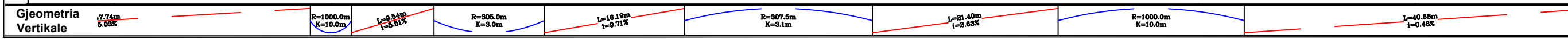
Tipi i projektit: INFRASTRUKTURË RRUGORE Data: 2024
Emërtimi i fletës: Profili gjatësor Shkallë: 1:400
Faza: PROJEKT - ZBATIM Nr. Fletë: 5



CS-NR.	Pjesore	Distanca	Progresive	Kuota	Terreni	Projektit	Punes
69	25	1+700	188.43	188.59	188.59	0.16	0.16
70	25	1+725	187.49	187.69	187.69	0.20	0.20
71	25	1+750	186.16	186.03	186.03	-0.14	-0.14
72	25	1+775	184.85	184.80	184.80	-0.05	-0.05
73	25	1+800	183.99	183.74	183.74	-0.26	-0.26
74	25	1+825	183.89	183.78	183.78	-0.10	-0.10



CS-NR.	Pjesore	Distanca	Progresive	Kuota	Terreni	Projektit	Punes
75	25	1+850	185.14	184.82	184.82	-0.32	-0.32
76	25	1+875	186.41	186.40	186.40	0.00	0.00
77	25	1+900	188.06	188.13	188.13	0.07	0.07
78	25	1+925	190.35	190.57	190.57	0.22	0.22
79	25	1+950	191.26	191.26	191.26	0.00	0.00
80	25	1+975	191.76	191.79	191.79	0.01	0.01
81	25	2+000	191.92	191.80	191.80	-0.12	-0.12



PËRSHKRIM:

Rruga me një gjatësi totale prej 3712 m, është e pakonturuar, në gjendje të amortizuar të shtresave rrugore.

• Pozicionohet në hartë në koordinatat:
Fillimi i rrugës X = 415143.60, Y = 4609891.60
Përfundimi i rrugës X = 414232.89, Y = 4612629.12



REPUBLIKA E SHQIPËRISË

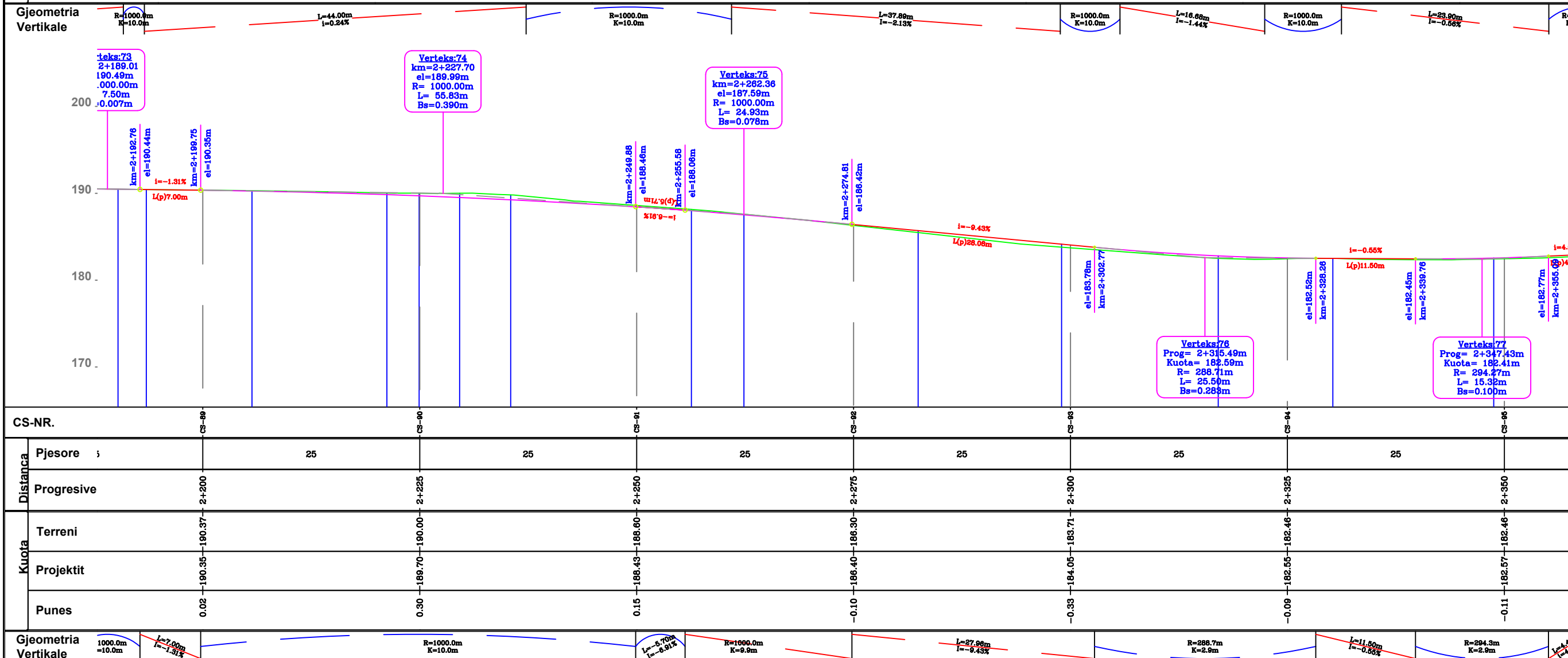
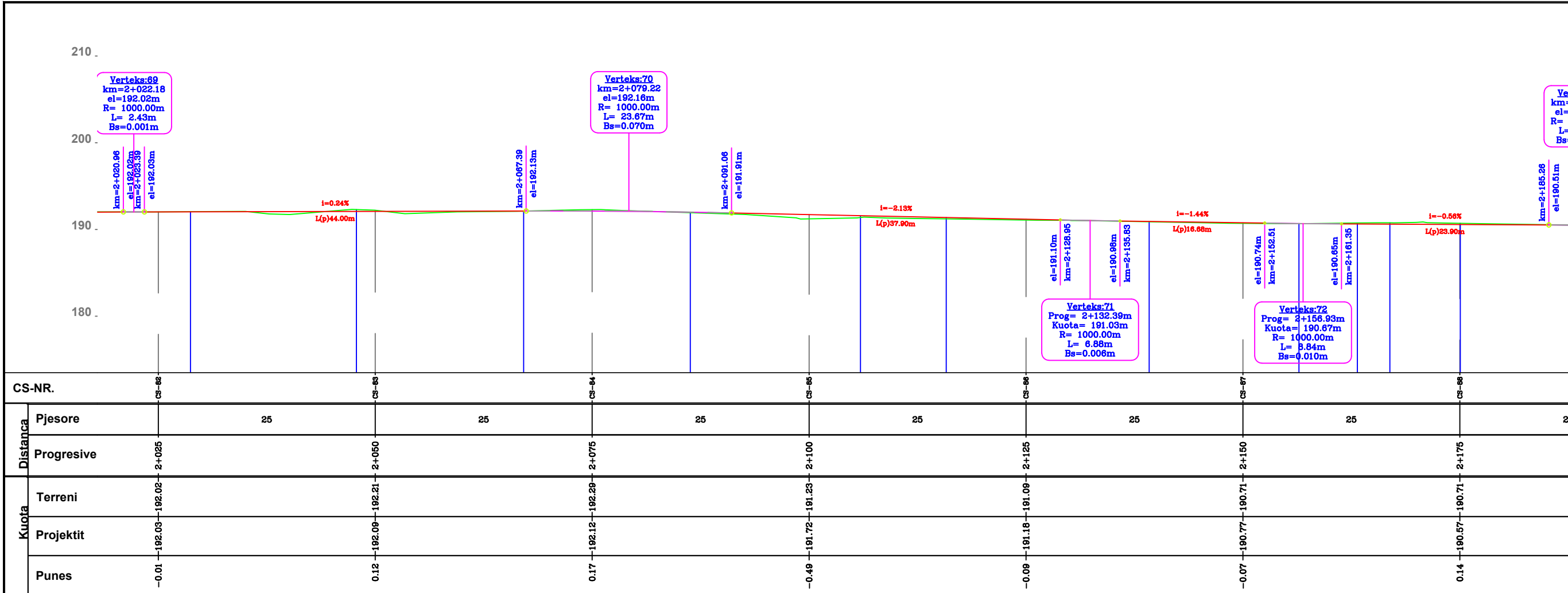
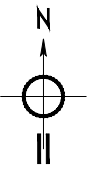
BASHKIA MAT

"ORINET GROUP"
LIC.N:7262
Adresa : Tiranë, Kamez, Njësia Administrative Paskuqan,
Lagje Paskuqan, Rruga Demokracia, ndërtesa nr.690

Inzhinier A.J Lic. K.2763/1
Inzhinier B.H Lic. GJ. 0706/1

Emërtimi i projektit:
Asfaltim i rrugëve lidhëse të fshatrave
në njësitë administrative
"Burrel, Baze, Lis, Koms, Rukaj."

Emërtimi i projektit:
Rruga Ura Karices-Rrethe-Baz



PËRSHKRIM:

Rruga me një gjatësi totale prej 3712 m, është e pakonturuar, në gjendje të amortizuar të shtresave rrugore.

- Pozicionohet në hartë në koordinatat:
Fillimi i rrugës X = 415143.60, Y = 4609891.60
Përfundimi i rrugës X = 414232.89, Y = 4612629.12

REPUBLIKA E SHQIPËRISË

BASHKIA MAT

"ORINET GROUP"
LIC.N:742
Adresa : Tiranë, Kamez, Njësia Administrative Paskuqan,
Lagje Paskuqan, Rruga Demokracia, ndërtesa nr.690

Inzhinier A.J Lic. K.2763/1
Inzhinier B.H Lic. GJ. 0706/1

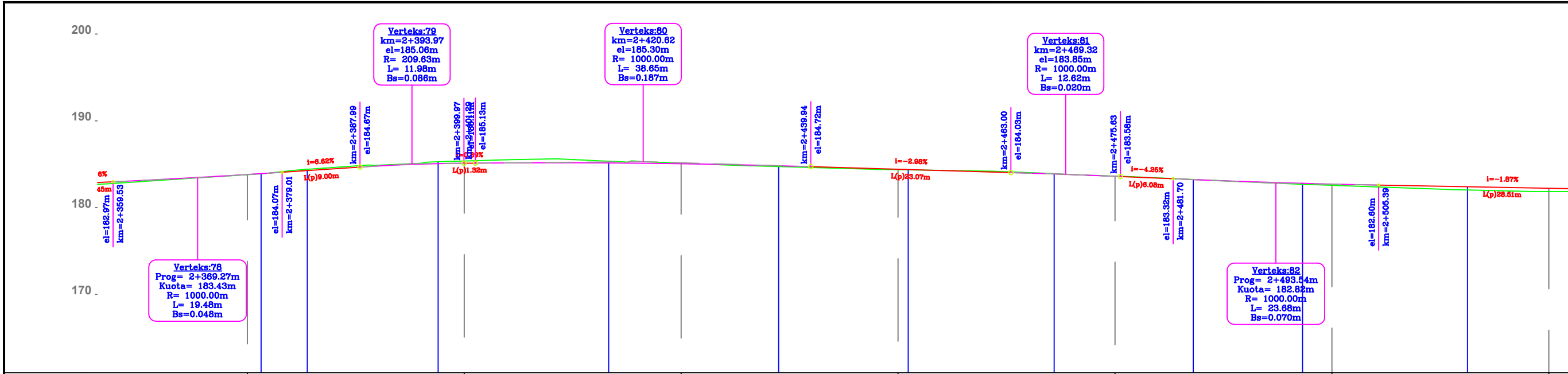
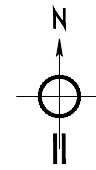
Emërtimi i projektit:
**Afshatim i rrugëve lidhëse të fshatrave
në njësitë administrative
"Burrel, Baze, Lis, Komsj, Rukaj."**

Emërtimi i projektit:
Rruga Ura Karices-Rrethe-Baz

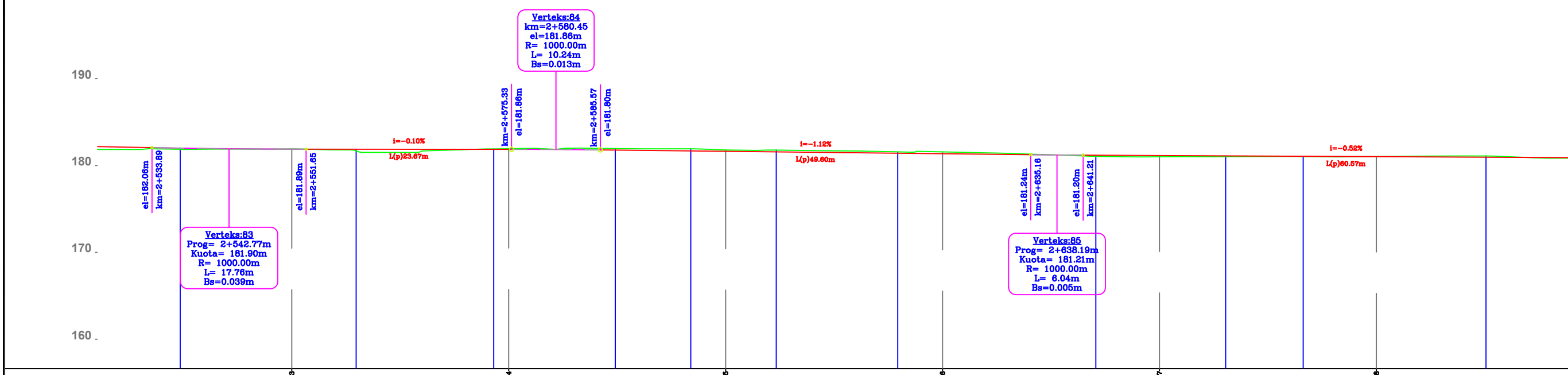

Tipi i projektit: INFRASTRUKTURË RRUGORE
Emërtimi i fletës: Profili gjatësor

Faza: PROJEKT - ZBATIM


Data: 2024
Shkallë: 1:400
Nr. Fletë: 7



CS-NR.	CS-98	CS-97	CS-96	CS-95	CS-94	CS-93	CS-92	CS-91	CS-90
Pjesore	25	25	25	25	25	25	25	25	25
Progresive	2+375	2+400	2+425	2+450	2+475	2+500	2+525	2+550	2+575
Terreni	183.80	185.36	185.12	184.37	183.63	182.57	181.85	181.65	181.65
Projektit	183.81	185.11	185.06	184.42	183.60	182.71	182.23	182.23	182.23
Punes	-0.02	0.25	0.08	-0.05	0.02	-0.14	-0.38	-0.38	-0.38



CS-NR.	CS-103	CS-104	CS-105	CS-106	CS-107	CS-108
Pjesore	25	25	25	25	25	25
Progresive	2+550	2+575	2+600	2+625	2+650	2+675
Terreni	181.81	181.84	181.79	181.57	181.00	181.03
Projektit	181.80	181.86	181.64	181.36	181.15	181.02
Punes	0.02	0.08	0.15	0.21	-0.15	0.01



PËRSHKRIM:

Rruga me një gjatësi totale prej 3712 m, është e pakonturuar, në gjendje të amortizuar të shtresave rrugore.

• Pozicionohet në hartë në koordinatat:
 Fillimi i rrugës X = 415143.60, Y = 4609891.60
 Perfundimi i rrugës X = 414232.89, Y = 4612629.12

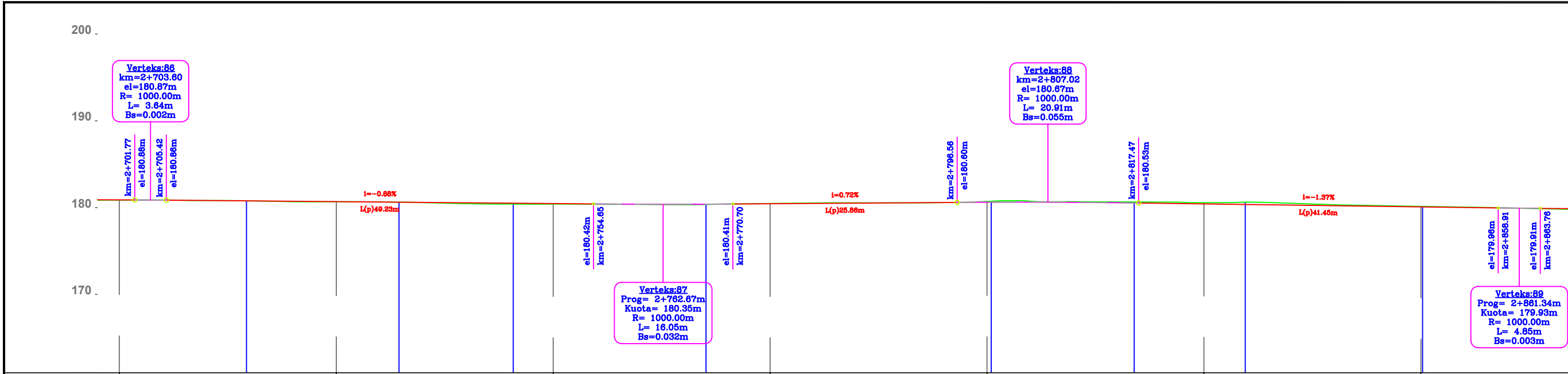
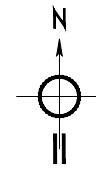

REPUBLIKA E SHQIPËRISË
 Përcelues:

BASHKIA MAT

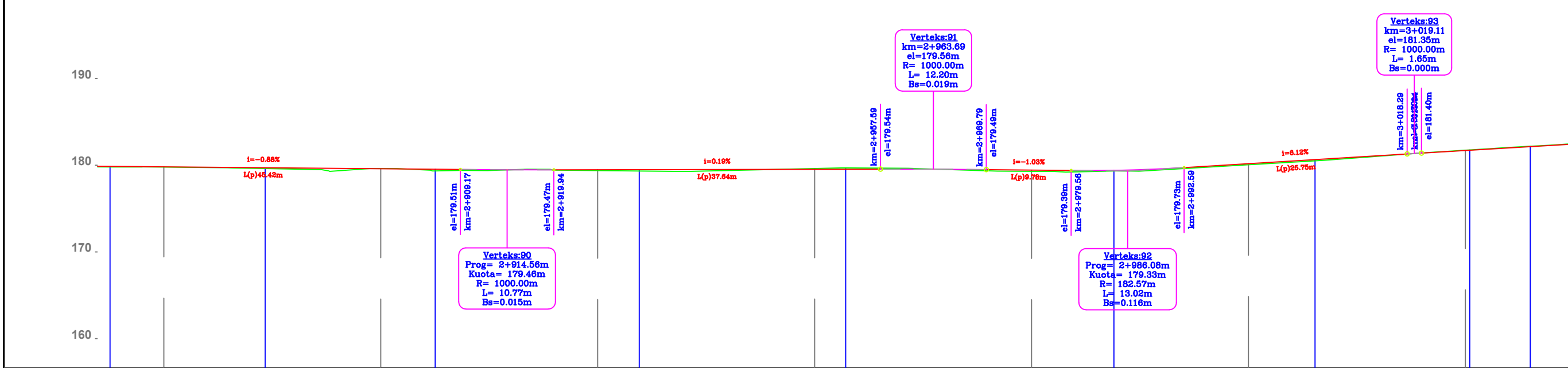

"ORINET GROUP"
 LIC.N:7262
 Adresa : Tiranë, Kamez, Njësia Administrative Paskuqan,
 Lagje Paskuqan, Rruga Demokracia, ndërtesa nr.690
 Inzhinier A.J Lic. K.2763/1
 Inzhinier B.H Lic. GJ. 0706/1

Emërtimi i projektit:
Asfaltim i rrugëve lidhëse të fshatrave në njësitë administrative "Burrel, Baze, Lis, Koms, Rukaj."


Emërtimi i projektit:
Rruga Ura Karices-Rrethe-Baz



CS-NR.	CS-109	CS-110	CS-111	CS-112	CS-113	CS-114	CS-115
Pjesore	25	25	25	25	25	25	25
Progresive	2+700	2+725	2+750	2+775	2+800	2+825	2+850
Terreni	180.86	180.67	180.40	180.47	180.71	180.57	180.14
Projektit	180.89	180.68	180.46	180.44	180.62	180.43	180.09
Punes	-0.03	-0.01	-0.07	0.03	0.09	0.14	0.06



CS-NR.	CS-116	CS-117	CS-118	CS-119	CS-120	CS-121	CS-122
Pjesore	25	25	25	25	25	25	25
Progresive	2+875	2+900	2+925	2+950	2+975	3+000	3+025
Terreni	179.78	179.62	179.38	179.62	179.30	180.06	181.73
Projektit	179.81	179.59	179.48	179.53	179.44	180.18	181.70
Punes	-0.03	0.03	-0.10	0.09	-0.14	-0.12	0.03



PËRSHKRIM:

Rruga me një gjatësi totale prej 3712 m, është e pakonturuar, në gjendje të amortizuar të shtresave rrugore.

• Pozicionohet në hartë në koordinatat:
Fillimi i rruges X = 415143.60, Y = 4609891.60
Përfundimi i rruges X = 414232.89, Y = 4612629.12



REPUBLIKA E SHQIPËRISË

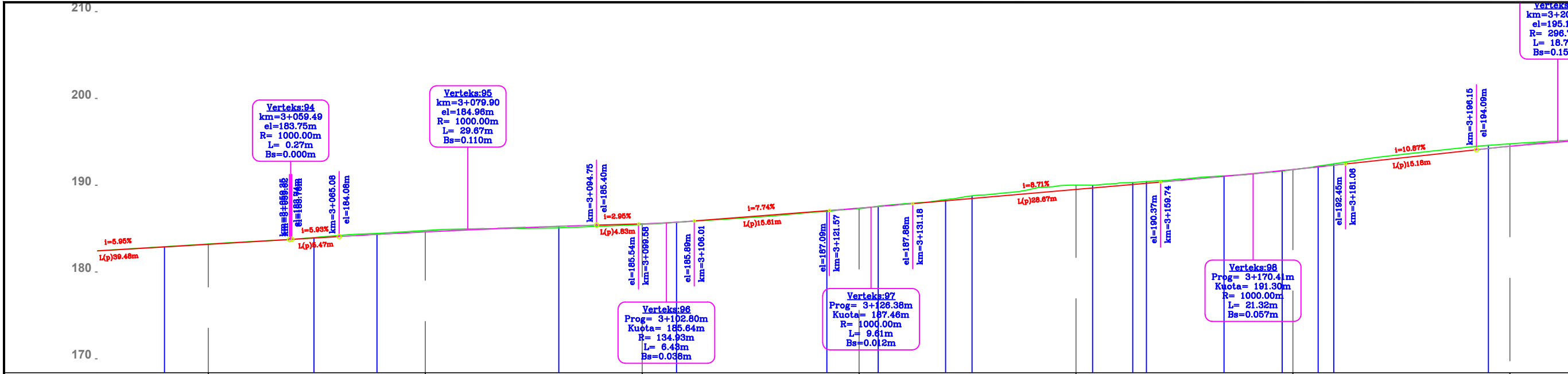
BASHKIA MAT

"ORINET GROUP"
LIC.N:742
Adresa : Tiranë, Kamez, Njesia Administrative Paskuqan,
Lagje Paskuqan, Rruga Demokracia, ndërtesa nr.690

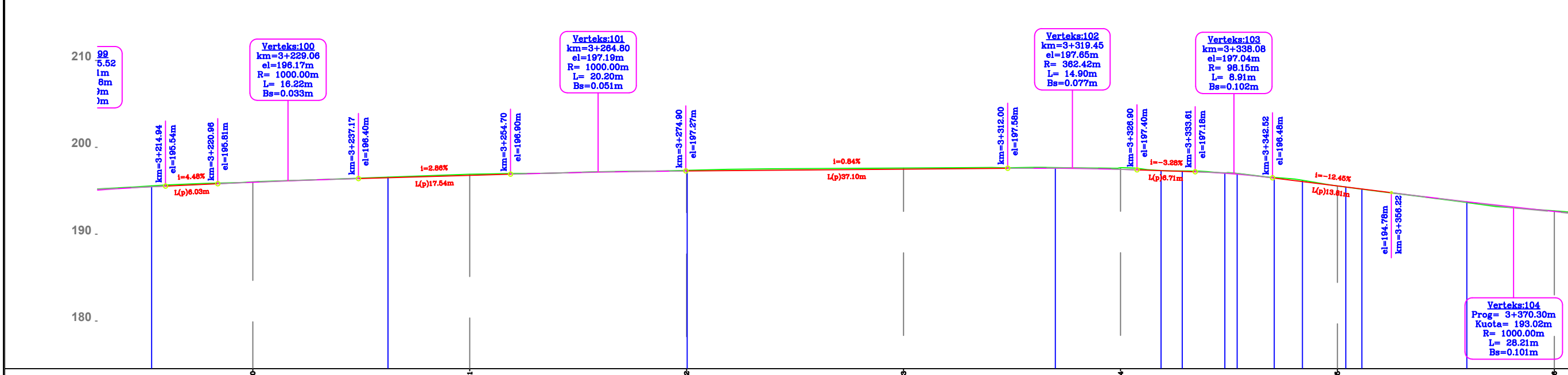

Inzhinier A.J Lic. K.2763/1
Inzhinier B.H Lic. GJ. 0706/1

Emërtimi i projektit:
Asfaltim i rrugëve lidhëse të fshatrave në njesitë administrative "Burrel, Baze, Lis, Komsj, Rukaj."


Emërtimi i projektit:
Rruga Ura Karices-Rrethe-Baz



CS-NR.	CS-128	CS-129	CS-130	CS-131	CS-132	CS-133	CS-134	CS-135	CS-136	CS-137
Distanca	Pjesore 25	25	25	25	25	25	25	25	25	25
Progresive	3+050	3+075	3+100	3+125	3+150	3+175	3+200			
Kuota	Terreni	185.23	184.78	185.48	187.31	190.02	191.79	194.77		
	Projektit	185.19	184.62	185.56	187.36	189.52	191.81	194.49		
	Punes	0.04	0.16	-0.07	-0.06	0.50	-0.03	0.28		



CS-NR.	CS-130	CS-131	CS-132	CS-133	CS-134	CS-135	CS-136	CS-137
Distanca	Pjesore 25	25	25	25	25	25	25	25
Progresive	3+225	3+250	3+275	3+300	3+325	3+350	3+375	
Kuota	Terreni	196.02	196.89	197.35	197.62	197.64	195.55	192.68
	Projektit	195.96	196.77	197.27	197.48	197.46	195.55	192.62
	Punes	0.04	0.13	0.07	0.13	0.18	0.00	0.06



N

PËRSHKRIM:

Rruga me nje gjatësi totale prej 3712 m, është e pakontuar, ne gjendje te amortizave te shtrësive rrugore.

• Pozicionohet ne harte ne koordinatat:
Fillimi i rruges X = 415143.60, Y = 4609891.60
Perfundimi i rruges X = 414232.89, Y = 4612629.12

REPUBLIKA E SHQIPËRISË

BASHKIA MAT

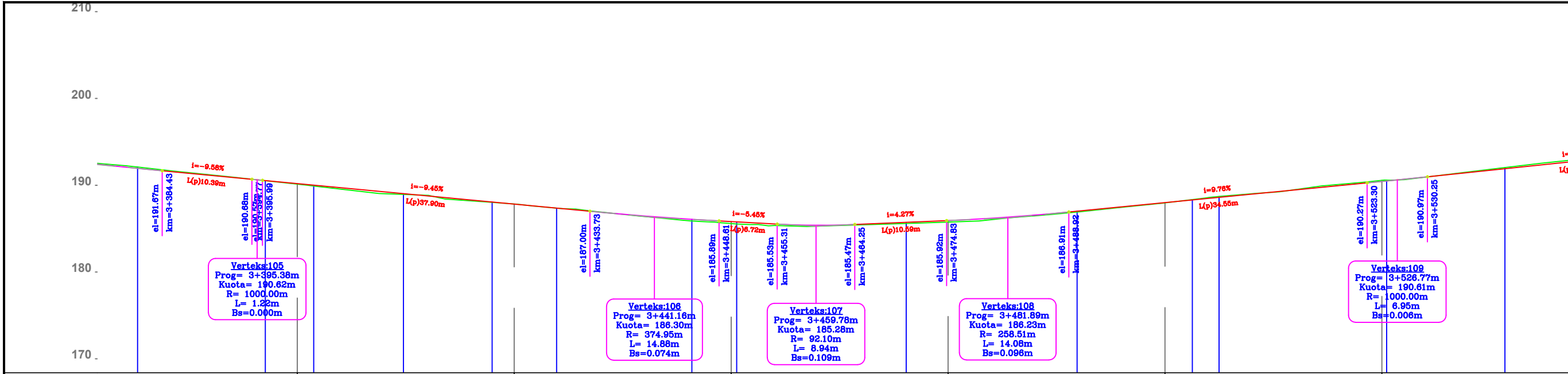
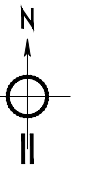
"ORINET GROUP"
LIC.N:7262
Adresa : Tirane, Kamez, Njesia Administrative Paskuqan, Lagje Paskuqan, Rruga Demokracia, ndertesa nr.690

Inzhinier A.I Lic. K.2763/1
Inzhinier B.H Lic. GJ. 0786/1

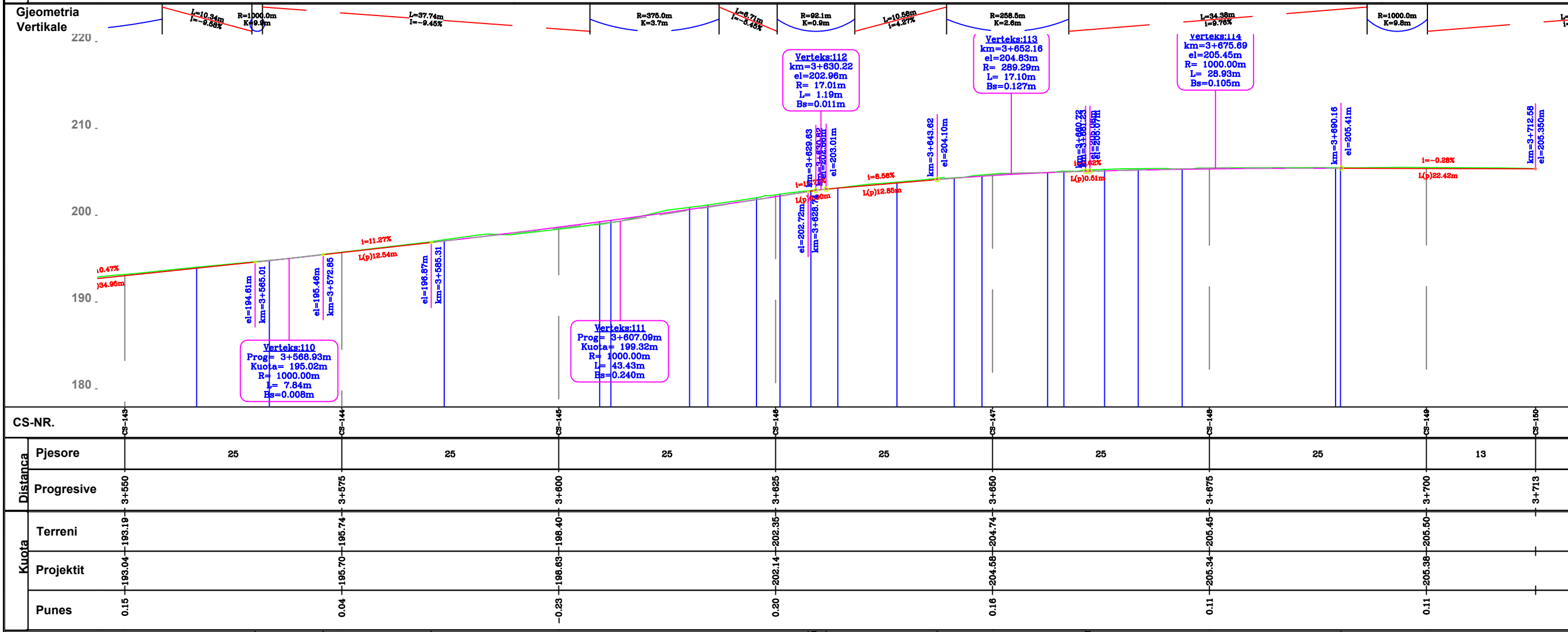
Emërtimi i projektit:
Afshatim i rrugëve lidhëse të fshatrave në njësi administrative "Burrel, Baze, Lis, Koms, Rukaj."

Emërtimi i projektit:
Rruga Ura Karices-Rrethe-Baz

Tipi i projektit: INFRASTRUKTURË RRUGORE Data: 2024
Emërtimi i fletës: Profili gjatësor Skala: 1:400
Faza: PROJEKT - ZBATIM Nr. Fletë: 10



CS-NR.		CS-137		CS-138		CS-139		CS-140		CS-141		CS-142
Distanca	Pjesore	25		25		25		25		25		25
	Progresive		3+400		3+425		3+450		3+475		3+500	
Kuota	Terreni		190.12		187.84		185.58		185.75		187.97	
	Projektit		190.19		187.82		185.81		185.93		187.99	
	Punes		-0.06		0.02		-0.23		-0.18		-0.03	



CS-NR.		CS-143		CS-144		CS-145		CS-146		CS-147		CS-148		CS-149		CS-150
Distanca	Pjesore	25		25		25		25		25		25		13		
	Progresive		3+550		3+575		3+600		3+625		3+650		3+675		3+700	
Kuota	Terreni		193.19		195.74		198.40		202.35		204.74		205.45		205.50	
	Projektit		193.04		195.70		198.63		202.14		204.58		205.34		205.38	
	Punes		0.15		0.04		-0.23		0.20		0.16		0.11		0.11	

PËRSHKRIM:

Rruga me një gjatësi totale prej 3712 m, është e pakonturuar, në gjendje të amortizuar të shtresave rrugore.

• Pozicionohet në hartë në koordinatat:
Fillimi i rruges X = 415143.60, Y = 4609891.60
Përfundimi i rruges X = 414232.89, Y = 4612629.12

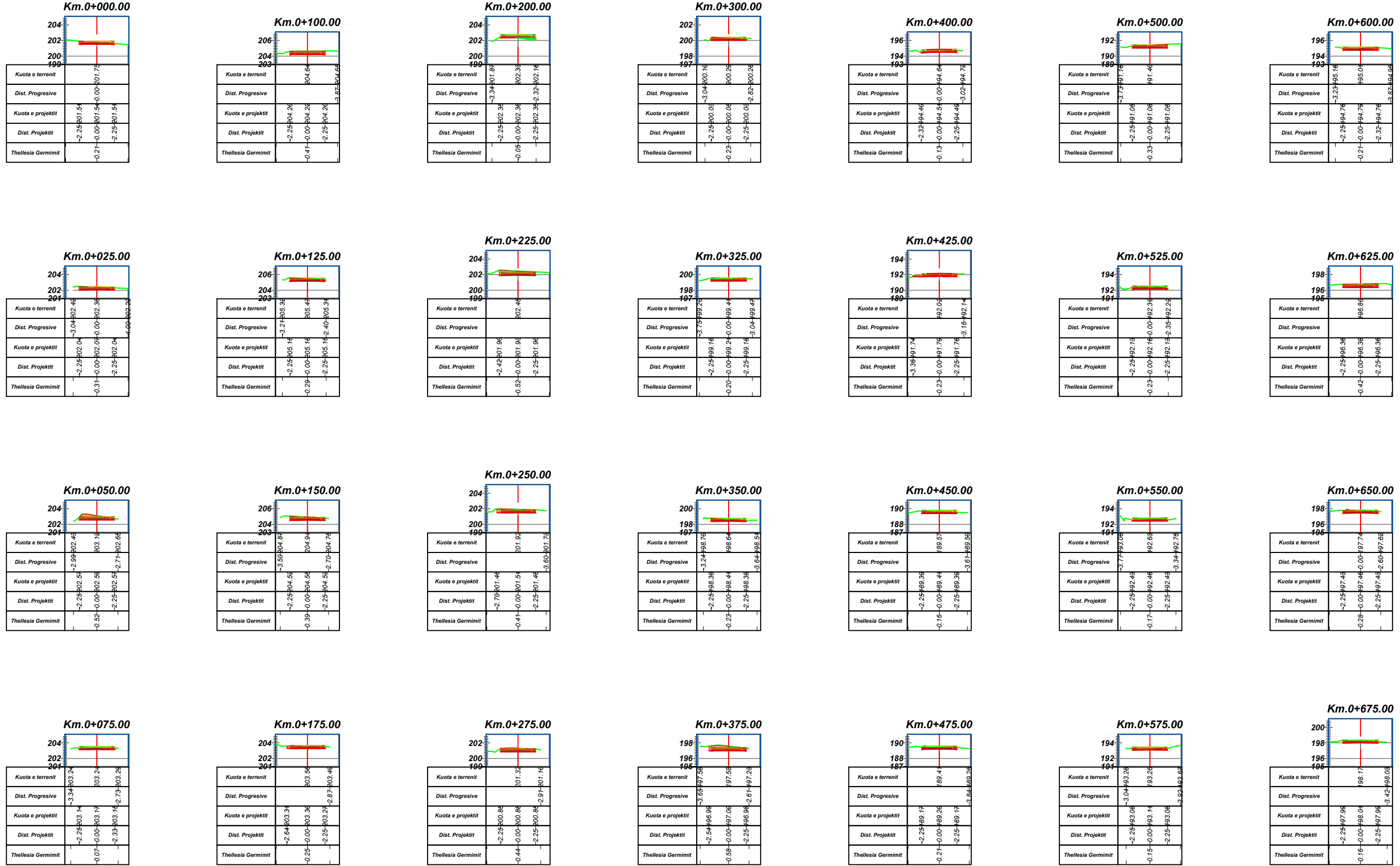
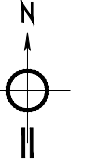

REPUBLIKA E SHQIPËRISË
 Përcaktues:
 **BASHKIA MAT**

"ORINET GROUP"
 LIC.N:7262
 Adresa : Tiranë, Kamez, Njesia Administrative Paskuqan,
 Lagje Paskuqan, Rruga Demokracia, ndërtesa nr.690
 Inzhinier A.J Lic. K.2763/1
 Inzhinier B.H Lic. GJ. 0786/1

Emërtimi i projektit:
Asfaltim i rrugëve lidhëse të fshatrave në njesitë administrative "Burrel, Baze, Lis, Komsj, Rukaj."

Emërtimi i projektit:
Rruga Ura Karices-Rrethe-Baz

Tipi i projektit:	INFRASTRUKTURË RRUGORE	Data:	2024
Emërtimi i fletës:	Profil gjatësor	Shtalle:	1-400
Faza:	PROJEKT - ZBATIM	Nr. Fletë:	11



PËRSHKRIM:

Rruga me nje gjatësi totale prej 3712 m, është e pakonturuar, ne gjendje te amortizur te shtresave rrugore.

- Pozicionohet ne harte ne koordinatat:
Fillimi i rruges X = 415143.60, Y = 4609891.60
Perfundimi i rruges X = 414232.89, Y = 4612629.12

REPUBLIKA E SHQIPËRISË


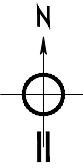
BASHKIA MAT

"ORINET GROUP"
LIC.N:742
Adresa : Tiranë, Kamez, Njesia Administrative Paskuqan,
Lagje Paskuqan, Rruga Demokracia, ndertesa nr.690

Inzhinier A.J Lic. K.2763/1
Inzhinier B.H Lic. GJ. 0706/1

Emërtimi i projektit:
**Afshatim i rrugëve lidhëse të fshatrave
në njësitë administrative
"Burrel, Baze, Lis, Koms, Rukaj."**

Emërtimi i projektit:
Rruga Ura Karices-Rrethe-Baz



PËRSHKRIM:

Rruga me një gjatësi totale prej 3712 m, është e pakonturuar, në gjendje të amortizuar të shtresave rrugore.

- Pozicionohet në hartë në koordinatat:

Fillimi i rrugës X = 415143.60, Y = 4609891.60
Perfundimi i rrugës X = 414232.89, Y = 4612629.12



REPUBLIKA E SHQIPËRISË

Porositës:



BASHKIA MAT



"ORINET GROUP"

LIC.N:7262

Adresa : Tirane, Kamez, Njësia Administrative Paskuqan, Lagje Paskuqan, Rruga Demokracia, ndërtesa nr.690

Inzhinier A.J Lic. K.2763/1

Inzhinier B.H Lic. GJ. 0796/1

Emërtimi i projektit:

Asfaltim i rrugëve lidhëse të fshatrave në njësitë administrative "Burrel, Baze, Lis, Komsj, Rukaj."

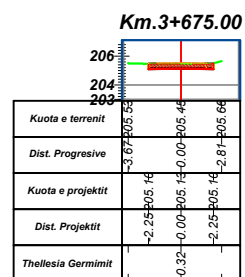
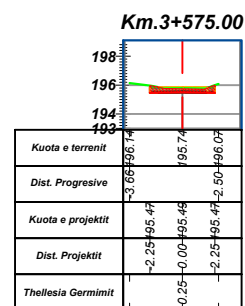
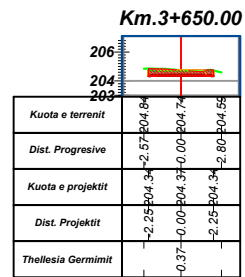
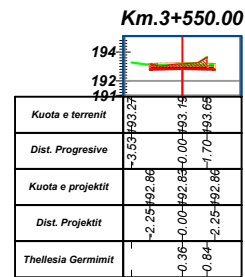
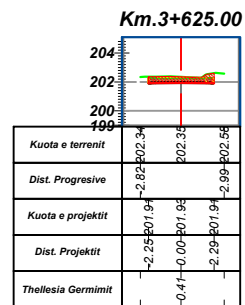
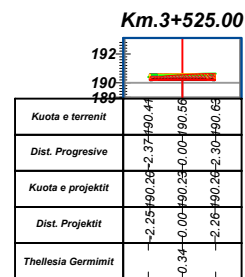
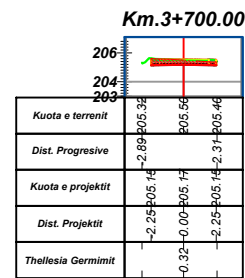
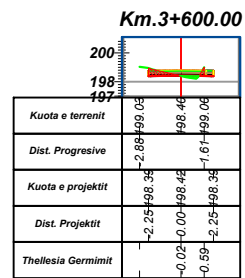
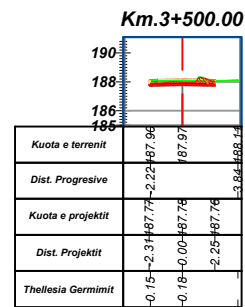
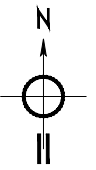
Emërtimi i projektit:

Rruga Ura Karices-Rrethe-Baz

Tipi i projektit: INFRASTRUKTURË RRUGORE Data: 2024

Emërtimi i fletës: profilat terthor Shtalle:

Faza: PROJEKT - ZBATIM Nr. Fletë: 15



PËRSHKRIM:

Rruga me një gjatësi totale prej 3712 m, është e pakonturuar, në gjendje të amortizuar të shtresave rrugore.

- Pozicionohet në hartë në koordinatat:

Fillimi i rruges X = 415143.60, Y = 4609891.60
 Përfundimi i rruges X = 414232.89, Y = 4612629.12



REPUBLIKA E SHQIPËRISË

Personela:



BASHKIA MAT

"ORINET GROUP"

LIC.N:7262

Adresa : Tiranë, Kamez, Njesia Administrative Paskuqan, Lagje Paskuqan, Rruga Demokracia, ndërtesa nr.690

Inzhinier A.I Lic. K.2763/1

Inzhinier B.H Lic. GJ. 0706/1

Emërtimi i projektit:

Asfaltim i rrugëve lidhëse të fshatrave në njesite administrative "Burrel, Baze, Lis, Koms, Rukaj."

Emërtimi i projektit:

Rruga Ura Karices-Rrethe-Baz

Tipi i projektit: INFRASTRUKTURË RRUGORE

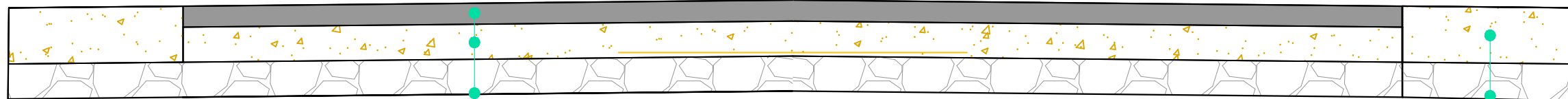
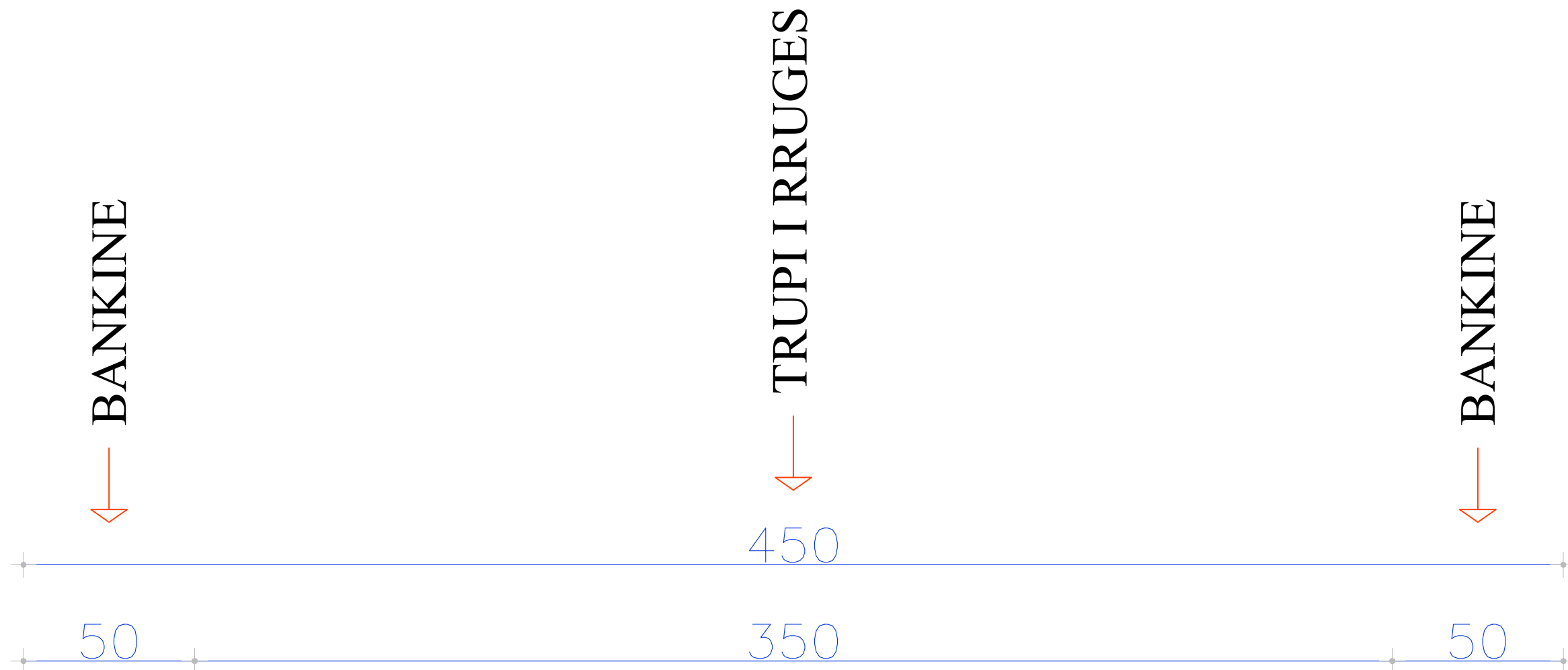
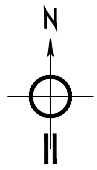
Data: 2024

Emërtimi i fletës: **profilat terthor**

Shtalle:

Faza: PROJEKT - ZBATIM

Nr. Fletë: 17



Binder 6 cm

Stabilizant 10 cm

Çakëll 10 cm

Toke natyrale

Bankine

Cakell 10 cm

PËRSHKRIM:

Rruga me një gjatësi totale prej 3712 m, është e pakonturuar, në gjendje të amortizuar të shtresave rrugore.

- Pozicionohet në hartë në koordinatat:

Fillimi i rruges X = 415143.60, Y = 4609891.60
Përfundimi i rruges X = 414232.89, Y = 4612629.12



REPUBLIKA E SHQIPËRISË



BASHKIA MAT

Personela:

"ORINET GROUP"
LIC. N: 7262

Adresa : Tiranë, Kamez, Njësia Administrative Paskuqan,
Lagje Paskuqan, Rruga Demokracia, ndërtesa nr.690

Inzhinier A.I Lic. K.2763/1

Inzhinier B.H Lic. GJ. 0706/1

Emërtimi i projektit:

Asfaltim i rrugëve lidhëse të fshatrave
në njësitë administrative
"Burrel, Baze, Lis, Komsj, Rukaj."

Emërtimi i projektit:

Rruga Ura Karices-Rrethe-Baz

Tipi i projektit: INFRASTRUKTURË RRUGORE

Data: 2024

Emërtimi i fletës: PROFILI TIP

Shtab:

Faza: PROJEKT - ZBATIM

Nr. Fletë:

19