

Porosites:



**BASHKIA MAT**

Projektues :

**"ORIENT GROUP"**  
LIC. N.7262

Inxhinier ndertimi A.I

Lic. K.2763/1

Inxhinier topograf B.H

Lic. GJ. 0706/1

Emërtimi i projektit:

**Projekt Zbatimi : "Ura Bater e Vogel - Fshati Pjeze"**



REPUBLIKA E SHQIPËRIE



BASHKIA MAT

"ORIENT GROUP"

LIC. N.7262

Adresa : Tirane, Kamaz, Njësia Administrative Paskaj, Llogji Paskaj, Rrugë Demokracisë, ndërkohë nr.420

Inxhinier ndertimi A.I Lic. K.2763/1

Inxhinier topograf B.H Lic. GJ. 0706/1

Emërtimi i projektit:

Asfaltim i rrugëve lidhëse të fshatrave  
në njësi administrative  
"Burrel, Baze, Lis, Koms, Rukaj."

Emërtimi i projektit:

Titulli i projektit: INFRASTRUKTURE RRUGORE

Emërtimi i objektit: RUKAJ

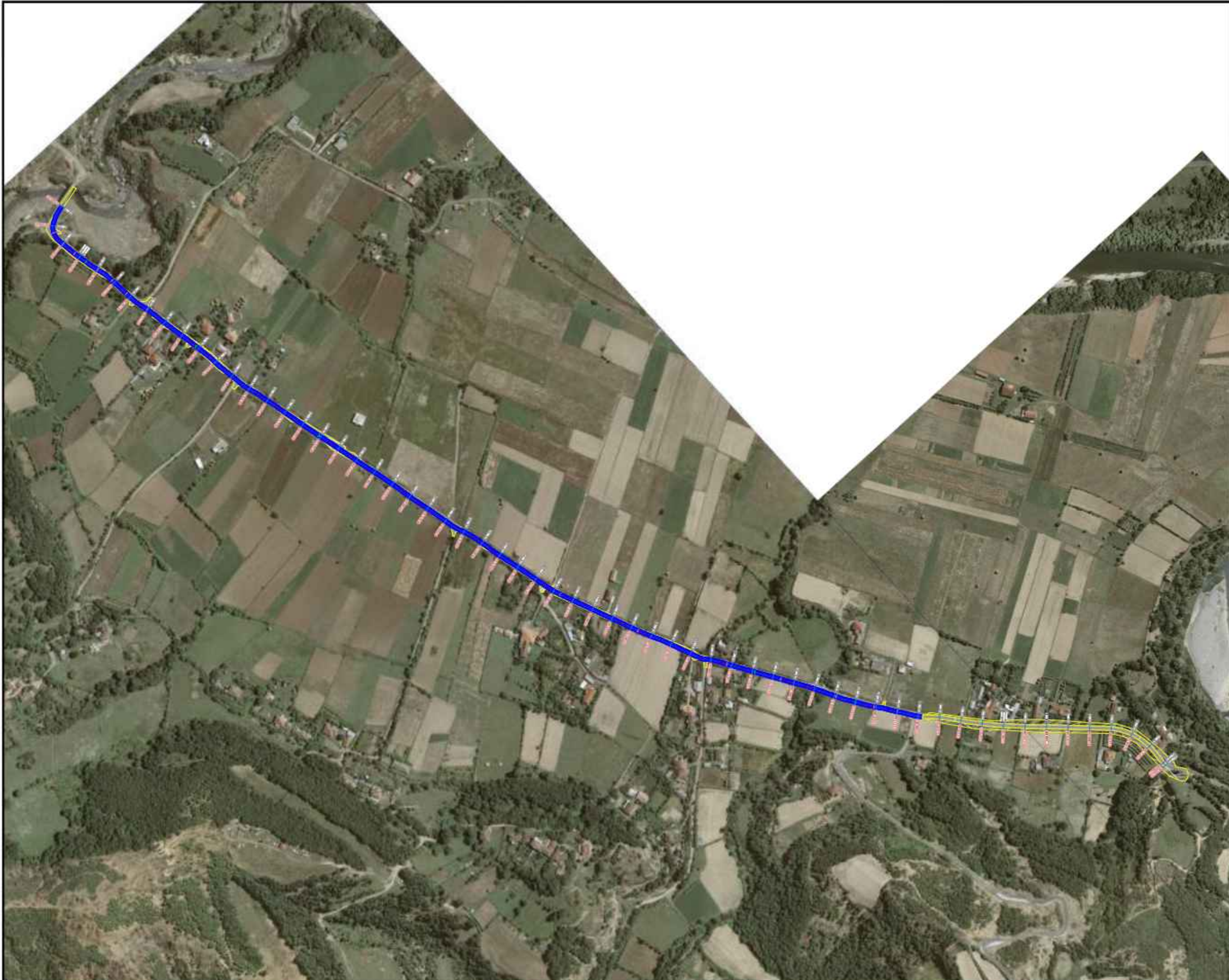
Titulli i dokumentit: PROJEKT - ZBATIM

Titulli i objektit:

Emërtimi i objektit:

Titulli i dokumentit:

Emërtimi i objektit:



**PËRSHIKIM:**

Rruga me një gjatësi totale prej 1504m, është e pakonturuar, në gjendje të smectuar të shtruarve rrugore.

- Pozicionet në hartë në koordinatat:  
 Fillimi rrugës: X=415071.43 Y=4605008.76  
 Përfundimi rrugës: X=415583.06 Y=4605665.39



REPUBLIKA E SHQIPËRIË



BASHKIA MAT

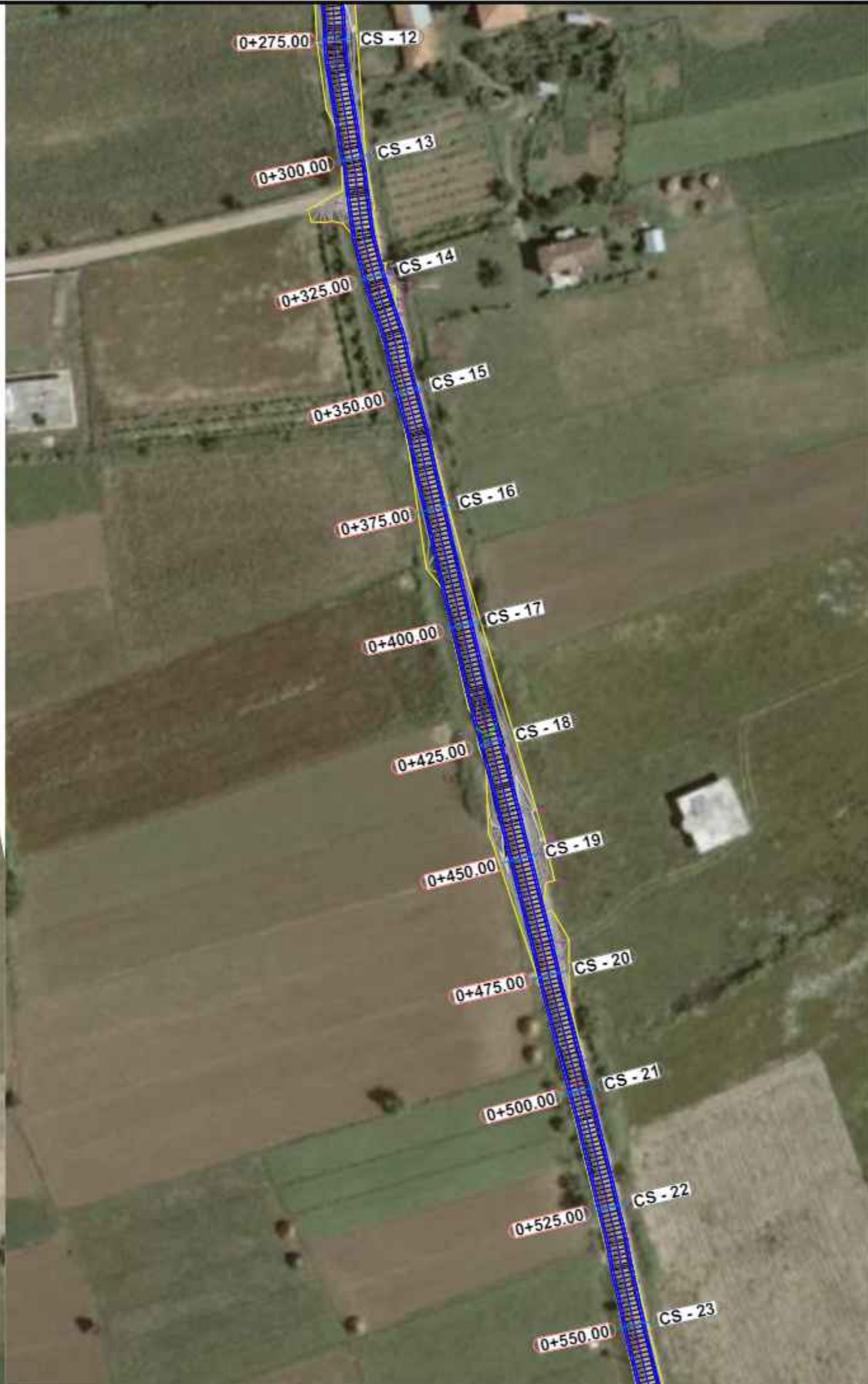
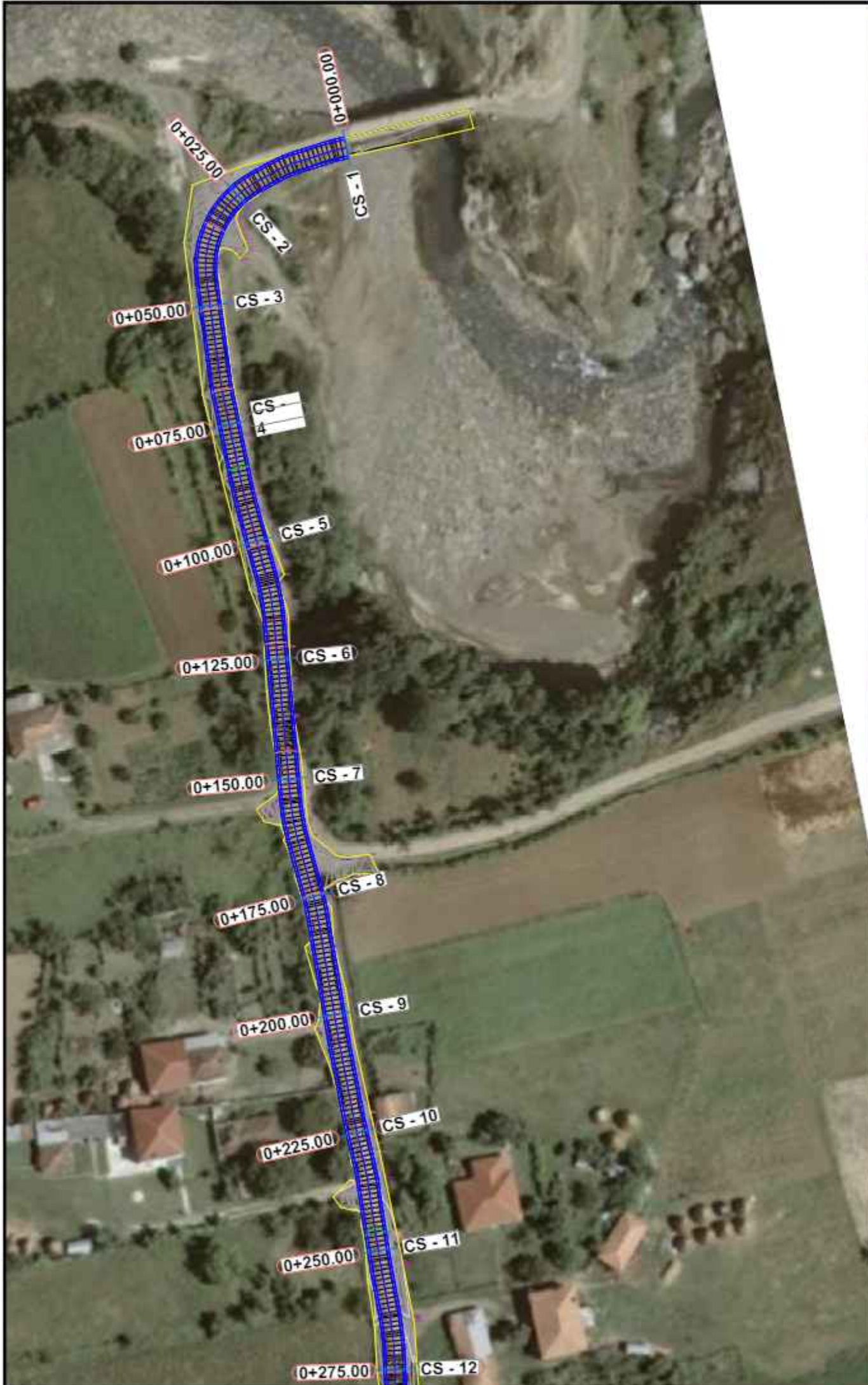
"ORINET GROUP"  
 LLC, N.7342  
 Adresa : Tirana, Kanan, Ujeshit Administrative Paskapan,  
 Llogja Paskapan, Rruga Demokracia, ndërtesa nr.420

Identifikues ndërtuesi : S.I LK: N.2762 I  
 Identifikues topografik : S.H LK: GJ. 0760 I

Drektor i projektit:  
 Asfaltimi i rrugëve lidhëse të fshatrave  
 në njësitë administrative  
 "Burrel, Baze, Liti, Komui, Rukaj."

Drektor i projektit:  
 Rruga ura Bate e vogël - Fshati Pjeze

Titulli i projektit: INFRASTRUKTURË RRUGORE	Skema: 100
Drektor i punës: Topografia	Skema: 1000
Faza: PROJEKT - IBATIM	Skema: 1000



**PËRSHkrim:**  
 Rruga me një gjatësi totale prej 1504m, është e pakonturuar, në gjendje të amortizuar të shtruarve rrugore.  
 • Poshicionohet në hartë në koordinatat:  
 Fillimi rruges X=418071.43 Y=4605008.76  
 Përfundimi rruges X=418583.06 Y=4605665.39

REPUBLIKA E SHQIPËRISE

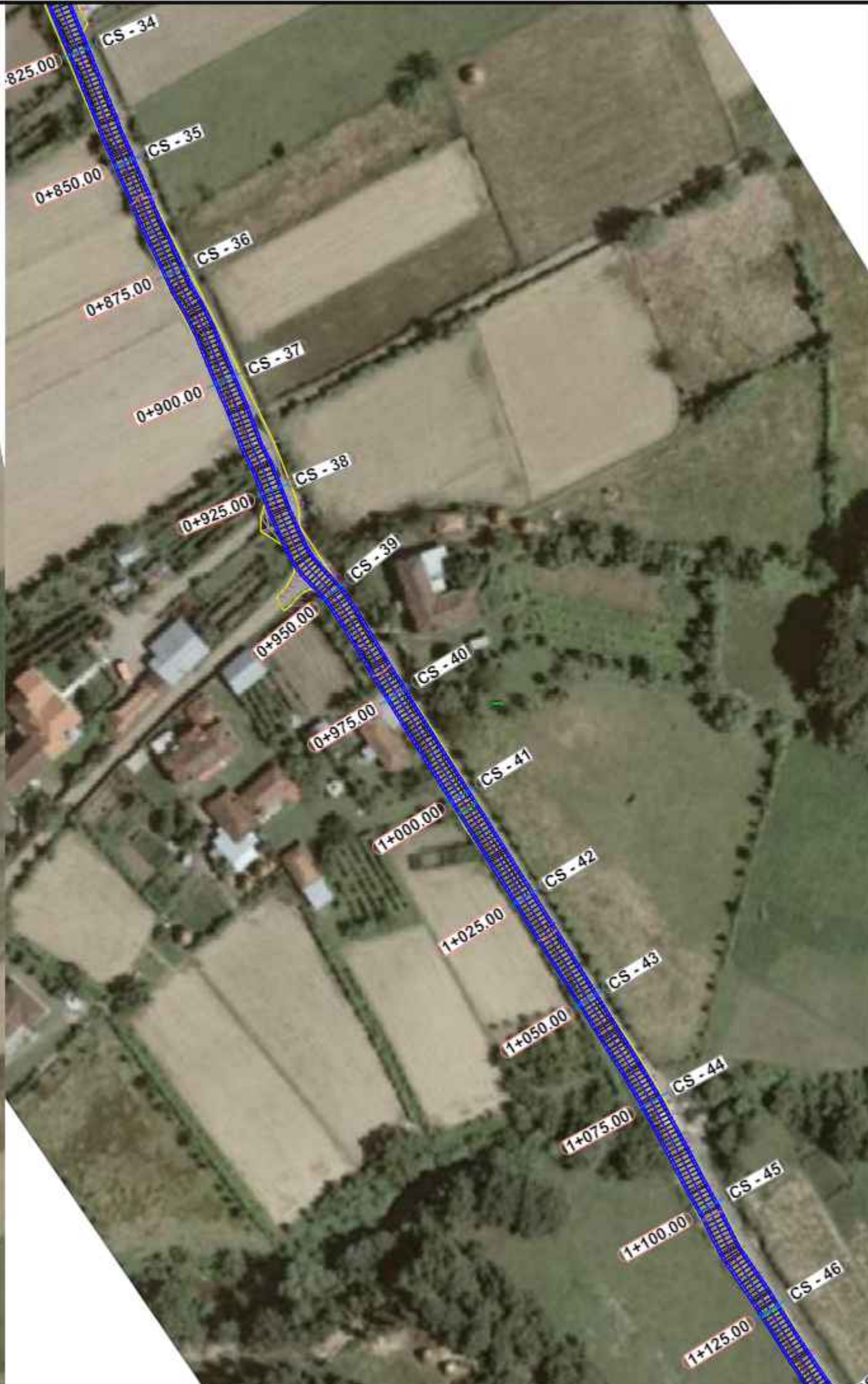
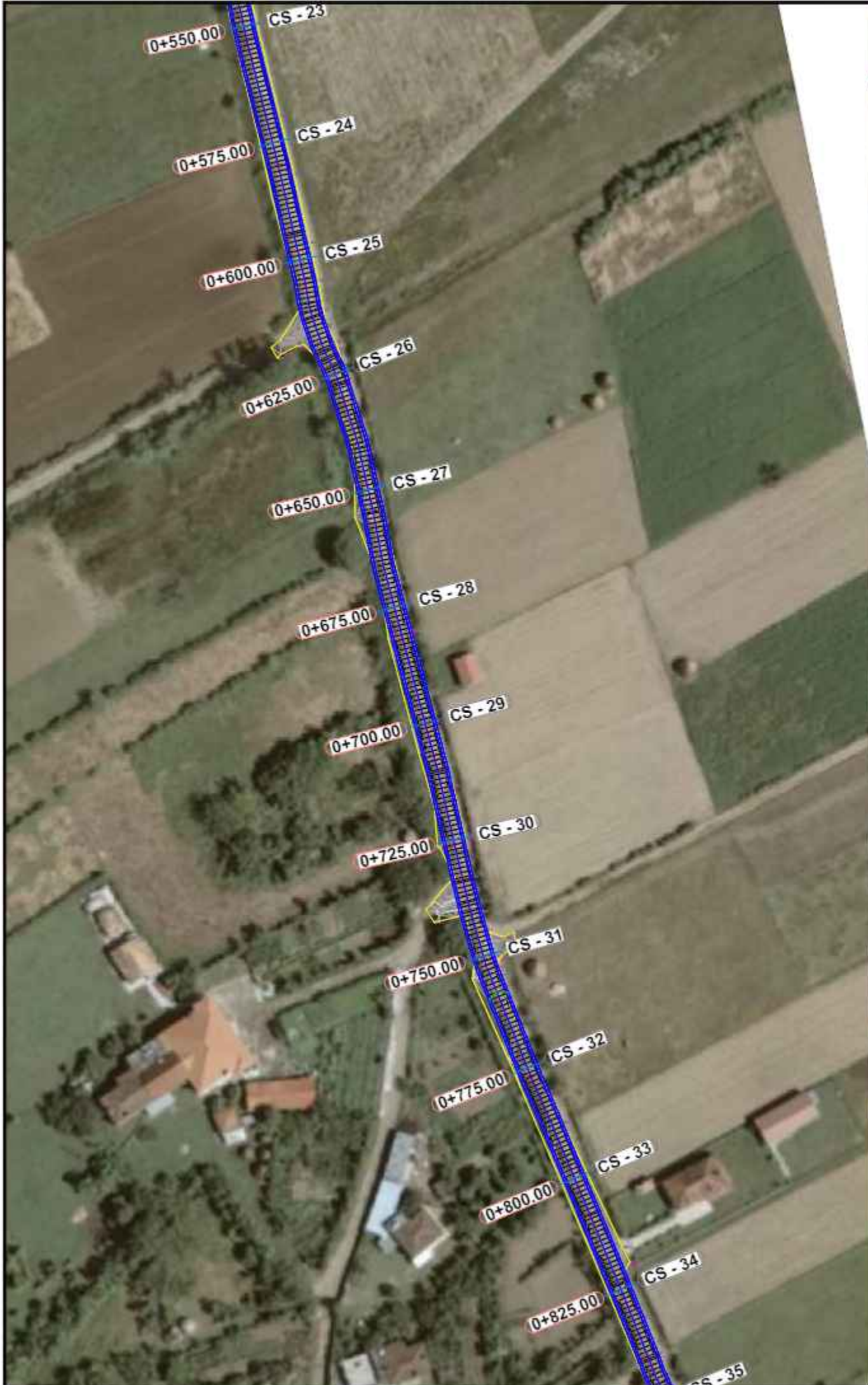
BASHKIA MAT

"ORIENT GROUP"  
 LLC N.792  
 Adresa : Tirane, Kamaz, Njësia Administrative Parkajon,  
 Llogja Parkajon, Rruga Demokracia, sferata nr 400  
 Identifikues ndërtuesi : S.I LId: N.2762 I  
 Identifikues topografik : S.I LId: GJ. 0762 I

Emërtimi i projektit:  
 Asfaltim i rrugëve lidhëse të fshatrave në njësitë administrative "Burrel, Baze, Lin, Komsi, Rukaj."

Emërtimi i projektit:  
 Rruga ura Bate e vogel - Fshati Pjeze

Titulli i projektit: INFRASTRUKTURE RRUGORE	Skema: 010
Drejtimi i punës: Topografike	Skema: 1020
Titulli i projektit: PROJEKT - IBATIM	Fa. 01



**PËRSHkrim:**  
 Rruga me një gjatësi totale prej 1504m, është e pakonturuar, në gjendje të amortizuar të shtruarve rrugore.  
 • Përcaktimet në hartë në koordinatat:  
 Fillimi rruges X=418071.43 Y=4605008.76  
 Përfundimi rruges X=418583.06 Y=4605665.39

REPUBLIKA E SHQIPËRISE

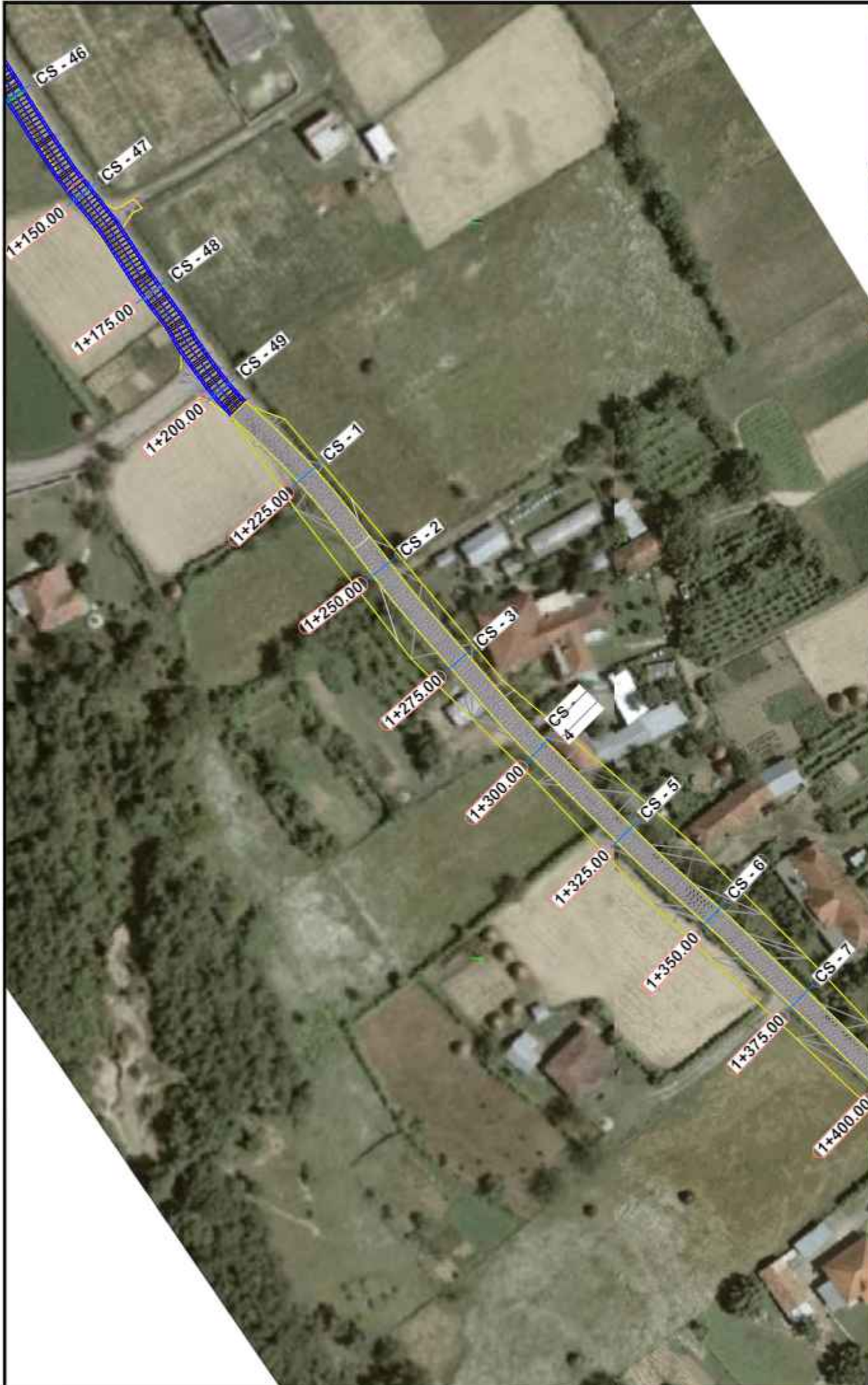
BASHKIA MAT

"ORNET GROUP"  
 LLC N.792  
 Adresa : Tirane, Kamaz, Njësia Administrative Paskalqan,  
 Lagja Paskalqan, Rruga Demokracia, shtetësi nr.020  
 Identifikues identiteti : S.I L.Li: N.2762 I  
 Identifikues topografik : S.I L.Li: GJ. 0760 I

Emërimi i projektit:  
 Asfaltimi i rrugëve lidhëse të fshatrave në pjesë administrative "Burrel, Baze, Lin, Komsi, Rukaj."

Emërimi i projektit:  
 Rruga ura Bater e vogël - Fshati Pjeze

Tipi i projektit:	INFRASTRUKTURE RRUGORE	Skala:	1:1000
Drejtimi i punës:	Topografika	Skala:	1:1000
Titulli:	PROJEKT - IZBATIM	Faqja:	2



**PËRSHKRIM:**

Rruga me një gjatësi totale prej 1504m, është e pakonturuar, në gjendje të amortizuar dhe shtruar me rrugorë.

- Pozicionet në hartë në koordinatat:  
 Fillimi rrugës X=418071.43 Y=4605008.76  
 Përfundimi rrugës X=418583.06 Y=4605665.39

<b>REPUBLIKA E SHQIPËRISE</b>	
<b>BASHKIA MAT</b>	
<b>"ORNET GROUP"</b> LLC N.792 Adresa : Tirane, Kamaz, Njësia Administrative Parkëzgjat, Llogji Parkëzgjat, Rrugë Demokracia, sferata nr.420 Identifikues identifikues: S.I      L.L: N.7162 I Identifikues topografik: S.I      L.L: GJ. 0760 I	
Emri i projektit: <b>Asfaltim i rrugëve lidhëse të fshatrave në pjesë administrative "Burrel, Baze, Lin, Komsi, Rukaj."</b>	
Emri i projektit: <b>Rruga ura Bater e vogël - Fshati Pjeze</b>	
Tipi i projektit: <b>INFRASTRUKTURE RRUGOORE</b>	Skala: 1:1000
Shkallë e detaje: <b>Topografike</b>	Nr. i Detyrimit:
Data: <b>PROJEKT - I BASHKË</b>	Nr. i Detyrimit: <b>2</b>



**PËRSHkrim:**  
 Rruga me një gjatësi totale prej 1504m, është e pakonturuar, në gjendje të amortizuar të shtruarve rrugore.  
 • Përcaktimet në hartë në koordinatat:  
 Fillimi rruges X=418071.43 Y=4605008.76  
 Përfundimi rruges X=418583.06 Y=4605665.39

REPUBLIKA E SHQIPËRISE

BASHKIA MAT

"ORNET GROUP"  
 LLC N.742  
 Adresa : Tirana, Kamaz, Njësia Administrative Paskalq, Llogja Paskalq, Rruga Demokracia, sferreza nr 420  
 Identifikues ndërtimi : LL LK: N.7162 I  
 Identifikues topografik : LL LK: GJ. 0760 I

Emërimi i projektit:  
 Asfaltimi i rrugëve lidhëse të fshatrave në njësitë administrative "Burrel, Baze, Lin, Komsi, Rukaj."

Emërimi i projektit:  
 Rruga ura Bate e vogel - Fshati Pjeze

Titulli i projektit: INFRASTRUKTURE RRUGORE	Skema: 1025
Drejtimi i punës: Planimetria	Skema: 1025
Titulli i projektit: PROJEKT - IZBATIM	Fa. 2



**PËRSHKRITJE:**

Rruga me një gjatësi totale prej 1504m, është e pakonturuar, në gjendje të amortizuar të shtruarve rrugore.

- Përcaktimet në hartë në koordinatat:  
 Fillimi rruges X=418071.43 Y=4605008.76  
 Përfundimi rruges X=418583.06 Y=4605665.39

REPUBLIKA E SHQIPËRISE

BASHKIA MAT

"ORNET GROUP"  
 LLC N.792  
 Adresa : Tirane, Kamaz, Njësia Administrative Paskalqan,  
 Lagja Paskalqan, Rruga Demokracia, sferreza nr 420  
 Identifikues identiteti : S.I L.L. N.2762 I  
 Identifikues topografik : S.I L.L. GJ. 0760 I

Emërtimi i projektit:  
 Asfaltim i rrugëve lidhëse të fshatrave në pjesë administrative "Burrel, Baze, Lin, Komsi, Rukaj."

Emërtimi i grupit:  
 Rruga ura Bater e vogel - Fshati Pjeze

Tipi i projektit:	INFRASTRUKTURE RRUGORE	Skala:	1:1000
Drejtimi / Data:	Planimetria	Skala:	1:1000
Titulli:	PROJEKT - IZBATIM	Skala:	1:1000



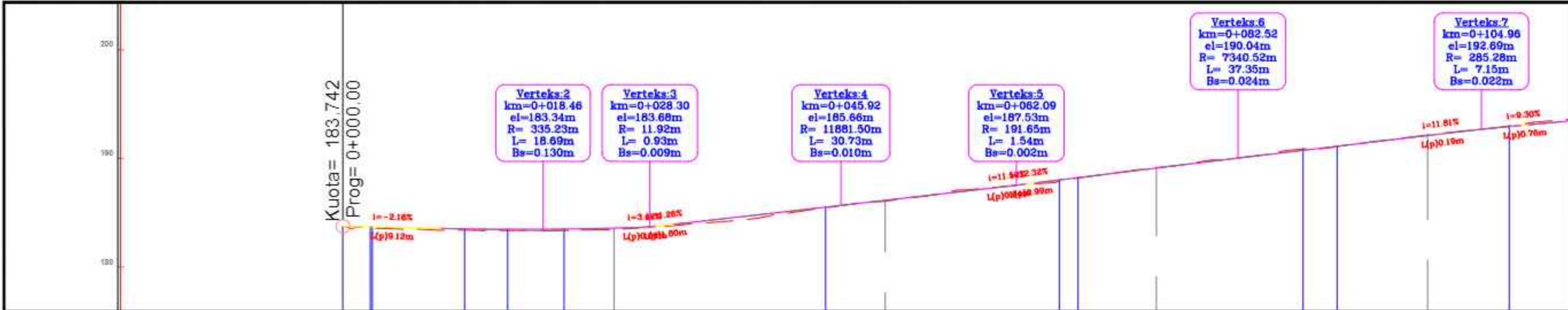
**PËRSHKRIM:**

Rruga me një gjatësi totale prej 1504m, është e pakonturuar, në gjendje të amortizuar të shtruarve rrugore.

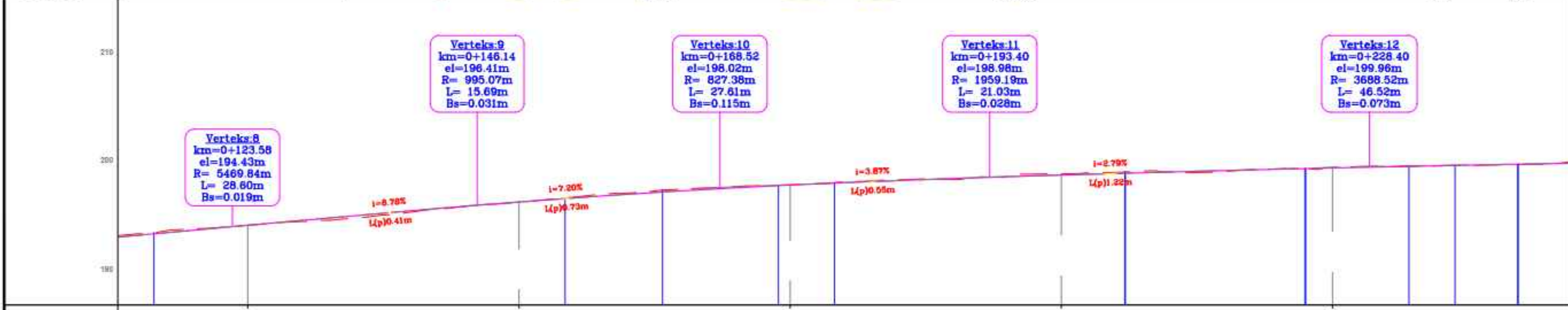
- Pozicionet në hartë në koordinatat:  
 Fillimi rruges X=418071.43 Y=4605008.76  
 Përfundimi rruges X=418583.06 Y=4605665.39

<b>REPUBLIKA E SHQIPËRISE</b>	
<b>BASHKIA MAT</b>	
<b>"ORNET GROUP"</b> LLC N.742 Adresa : Tirane, Kamaz, Njësia Administrative Parkëzgjat, Llogja Parkëzgjat, Rrugë Demokracia, sferata nr 420 Identifikues ndërtuesi : S.I      L.Li: N.2762.1 Identifikues topografik : S.I      L.Li: GJ. 0760.1	
Emri i projektit: <b>Asfaltim i rrugëve lidhëse të fshatrave në pjesë administrative "Burrel, Baze, Lin, Komsi, Rukaj."</b>	
Emri i projektit: <b>Rruga ura Bater e vogël - Fshati Pjeze</b>	
Tipi i projektit: <b>INFRASTRUKTURË RRUGOORE</b>	Skala: 1:1000
Detajet e datës: <b>Planimetri</b>	Nr. i datës: <b>2</b>
Detajet: <b>PROJEKT - I BATIN</b>	





CS-NR.		CS-1		CS-2		CS-3		CS-4		CS-5
Distanca	Pjesore		25		25		25		25	25
	Progresive	0+000	0+025	0+050	0+075	0+100				
Kuola	Terreni	183.74	183.74	183.44	186.06	189.14	189.14	189.14	192.16	192.16
	Projektit	183.74	183.58	183.44	186.14	189.11	189.11	189.11	192.11	192.11
	Punes	0.00	0.00	0.00	0.00	0.00	0.00	0.00	0.00	0.00



CS-NR.		CS-6		CS-7		CS-8		CS-9		CS-10
Distanca	Pjesore		25		25		25		25	25
	Progresive	0+125	0+150	0+175	0+200	0+225				
Kuola	Terreni	194.54	194.54	196.65	198.26	199.27	199.27	199.27	199.85	199.85
	Projektit	194.54	194.54	196.68	198.24	199.16	199.16	199.16	199.81	199.81
	Punes	0.00	0.00	0.00	0.00	0.00	0.00	0.00	0.00	0.00



**PËRSHKRITJE:**  
 Rruga me një gjatësi totale prej 1504m, është e pakonturuar, në gjendje të amortizuar të shtruarve rrugore.  
 • Pozicionohet në hartë në koordinatat:  
 Fillimi rruges X=418071.43 Y=4605008.76  
 Përfundimi rruges X=418583.06 Y=4605663.39

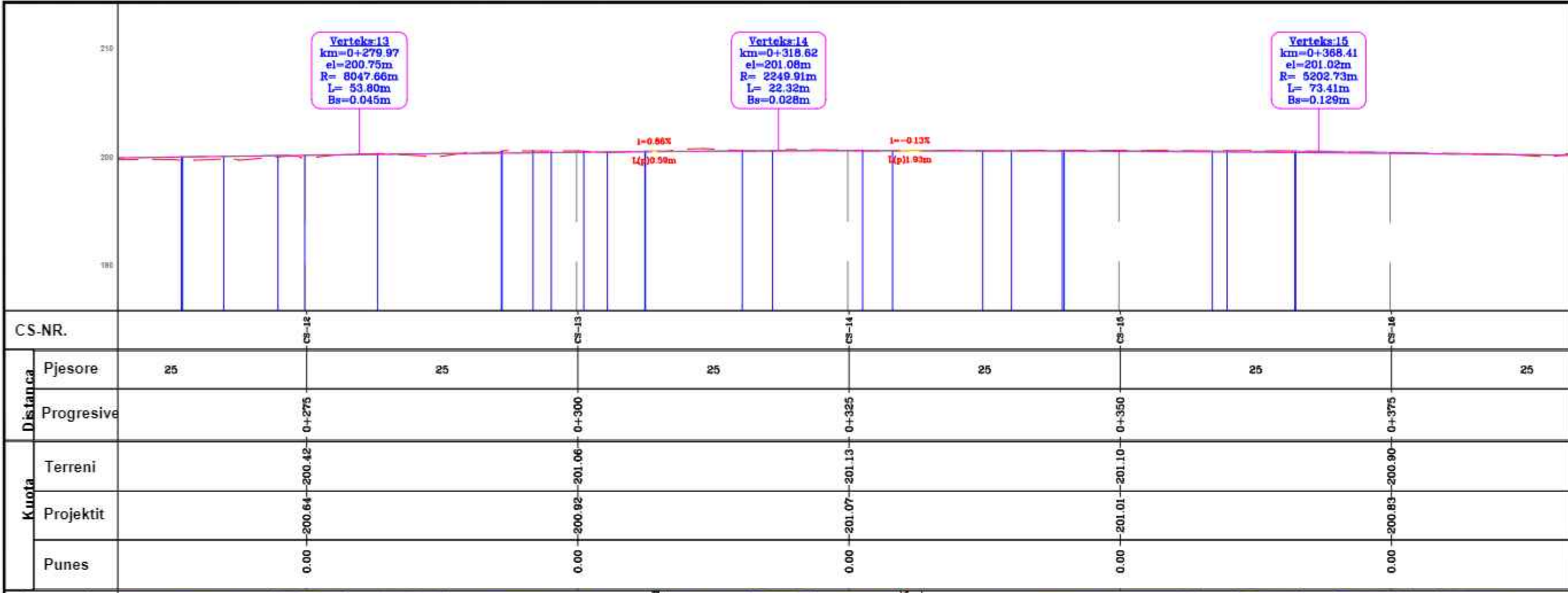
REPUBLIKA E SHQIPËRISE  
 BASHKIA MAT

"ORDNET GROUP"  
 LIC. N.7162  
 Adresa: Tirana, Kamaz, Njësia Administrative Parkullor, Llogja Parkullor, Rruga Demokracia, shtetësi nr.020  
 Institut i hartimit: S.I. Lic. N.7162-1  
 Institut i topografisë: Lic. GJ. 0760-1

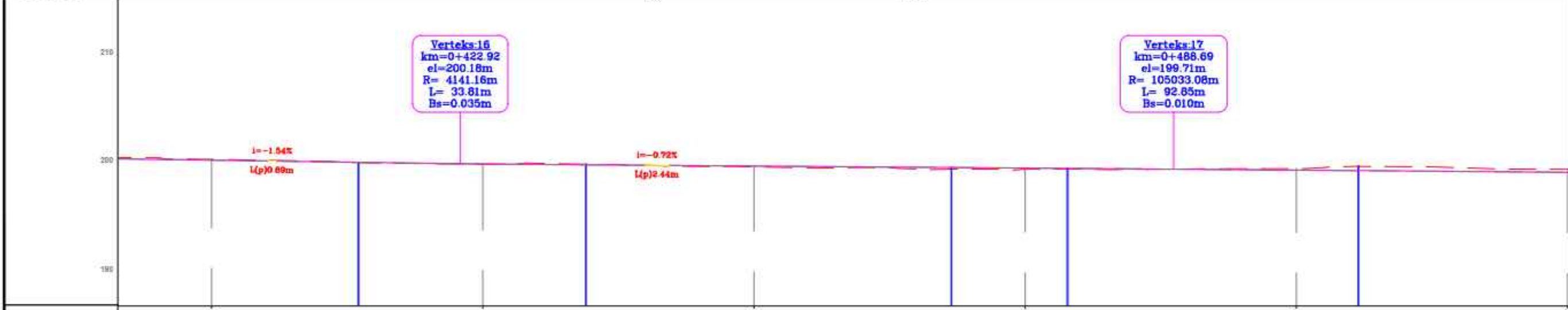
Emri i projektit:  
 Asfaltim i rrugëve lidhëse të fshatrave në pjesë administrative "Burrel, Baze, Lin, Komsi, Rukaj."

Emri i projektit:  
 Rruga ura Bate e vogel - Fshati Pjeze

Titulli i projektit: INFRASTRUKTURE RRUGORE  
 Emri i autorit: PROJEKT - IZBATIM



CS-NR.		CS-12		CS-13		CS-14		CS-15		CS-16
Distanca	Pjesore	25		25		25		25		25
	Progresive	0+275		0+300		0+325		0+350		0+375
Kuola	Terreni	-200.42		-201.06		-201.13		-201.10		-200.90
	Projektit	-200.64		-200.92		-201.07		-201.01		-200.83
	Punes	0.00		0.00		0.00		0.00		0.00



CS-NR.		CS-17		CS-18		CS-19		CS-20		CS-21
Distanca	Pjesore	25		25		25		25		25
	Progresive	0+400		0+425		0+450		0+475		0+500
Kuola	Terreni	-200.60		-200.15		-199.91		-199.69		-199.75
	Projektit	-200.53		-200.19		-199.99		-199.60		-199.61
	Punes	0.00		0.00		0.00		0.00		0.00



**PËRSHkrim:**  
 Rruga me një gjatësi totale prej 1504m, është e pakonturuar, në gjendje të amortizuar të shtruarve rrugore.  
 • Pozicionohet në hartë në koordinatat:  
 Fillimi rruges X=418071.43 Y=4605008.76  
 Përfundimi rruges X=418583.06 Y=4605665.39

REPUBLIKA E SHQIPËRISE

BASHKIA MAT

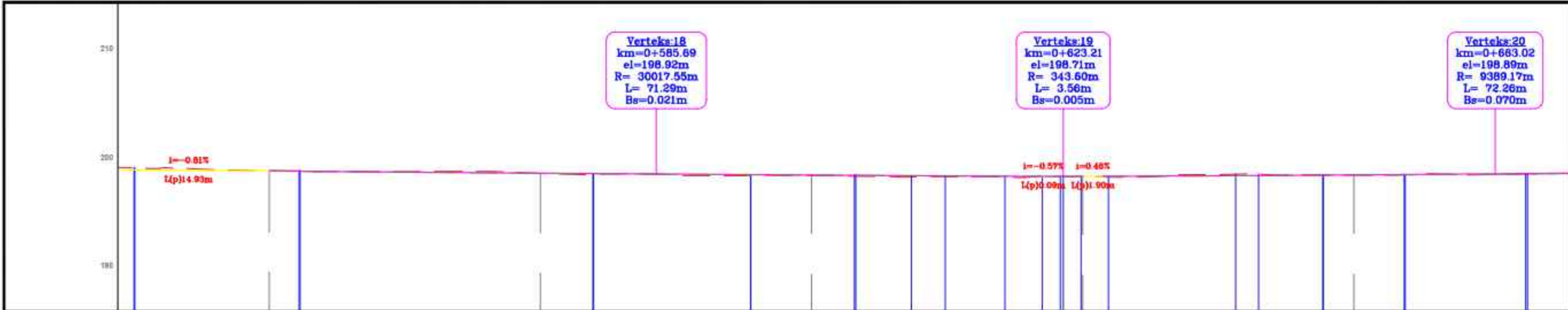
"ORDNET GROUP"  
 LLC N.702  
 Adresa : Tirana, Kamaz, Njësia Administrative Parkëtar, Llogji Parkëtar, Rruga Demokracia, sferetës nr 420  
 Institutet ndërtues: S.I L.L. N.710/1  
 Institutet topografike: L.L. GJ. 070/1

Emri i projektit:  
 Asfaltim i rrugëve lidhëse të fshatrave në pjesë administrative "Burrel, Baze, Lin, Komsi, Rukaj."

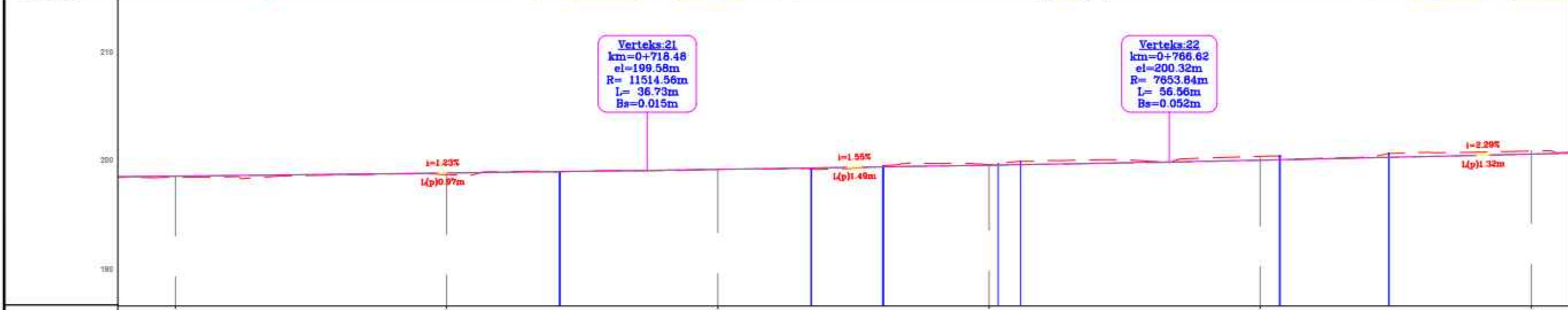
Emri i rrugës:  
 Rruga ura Bater e vogël - Fshati Pjeze

Titulli i projektit: INFRASTRUKTURE RRUGORE

Emri i autorit: PROJEKT - IZBATIM



CS-NR.			CS-23		CS-24		CS-25		CS-26		CS-27
Distanca	Pjesore	25		25		25		25		25	
	Progresive		0+550		0+575		0+600		0+625		0+650
Kuola	Terreni		199.25		198.99		198.80		198.72		198.84
	Projektit		199.21		199.02		198.85		198.71		198.86
	Punes		0.00		0.00		0.00		0.00		0.00



CS-NR.			CS-28		CS-29		CS-30		CS-31		CS-32		CS-33
Distanca	Pjesore		25		25		25		25		25		25
	Progresive		0+675		0+700		0+725		0+750		0+775		0+800
Kuola	Terreni		198.96		199.21		199.69		200.12		200.89		201.37
	Projektit		199.07		199.35		199.68		200.07		200.54		201.09
	Punes		0.00		0.00		0.00		0.00		0.00		0.00



**PËRSHKRIM:**

Rruga me një gjatësi totale prej 1504m, është e pakonturuar, në gjendje të amortizuar të shërbimit rrugor.

- Pozicionohet në harta në koordinatat:  
 Fillimi rruges X=418071.43 Y=4605008.76  
 Përfundimi rruges X=418583.06 Y=4605663.39

**REPUBLIKA E SHQIPËRIE**

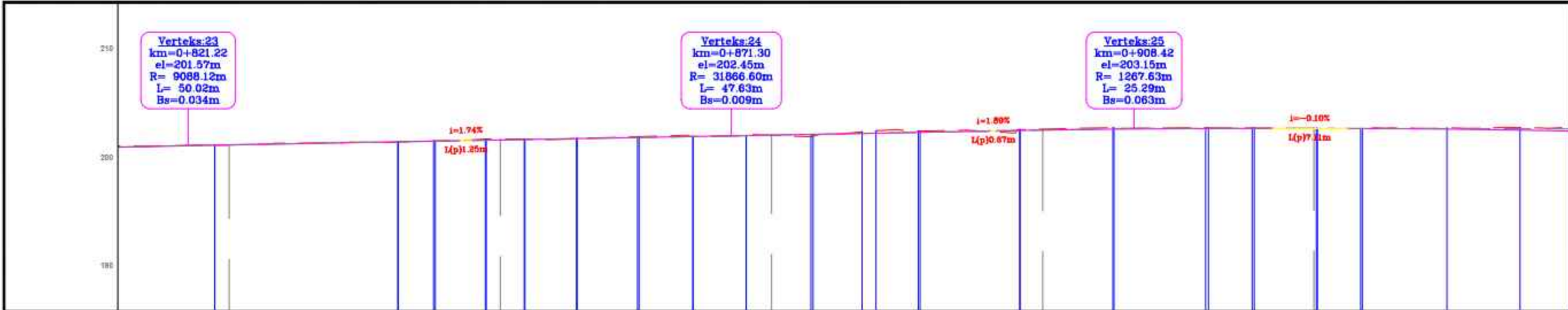
**BASHKIA MAT**

**"ORDNET GROUP"**  
 LLC N.762  
 Adresa : Tirana, Kamaz, Njësia Administrative Paskalq, Llogji Paskalq, Rruga Democriti, shtetësi nr 020  
 Institut i ndërtimit S.I. L.L. N.7162  
 Institut topografik S.I. L.L. GJ. 0762

Emri i projektit:  
**Asfaltim i rrugëve lidhëse të fshatrave në pjesë administrative "Burrel, Baze, Lin, Komsi, Rukaj."**

Emri i projektit:  
**Rruga ura Bata e vogël - Fshati Pjeze**

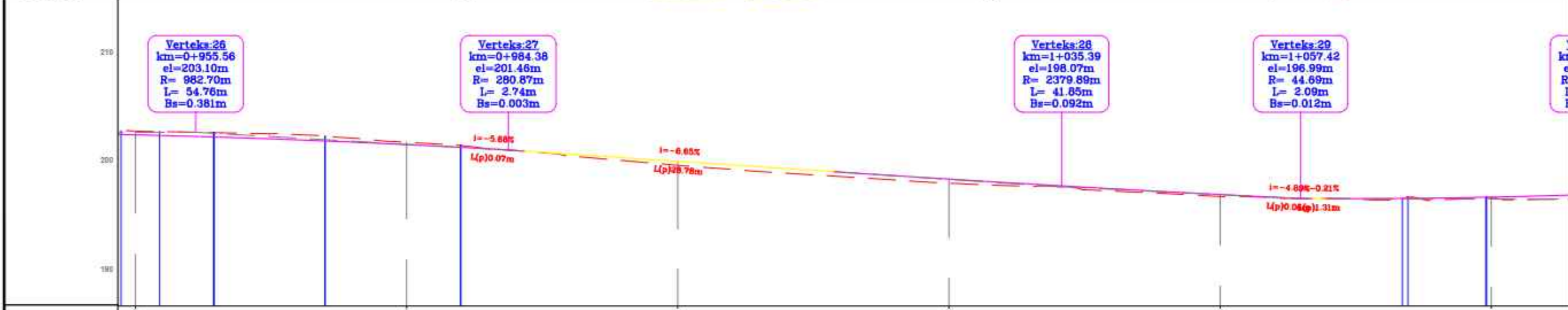
Titulli i projektit: <b>INFRASTRUKTURE RRUGORE</b>	Skema: 001
Shënimet dhe: Fletë shpjeguese	Skema: 002
Titulli: <b>PROJEKT - IZBATIM</b>	Fletë: 2



CS-NR.	CS-34	CS-35	CS-36	CS-37	CS-38	
Distanca Pjesore	25	25	25	25	25	
Progresive	0+825	0+850	0+875	0+900	0+925	
Kuola	Terreni	-201.61	-202.15	-202.51	-203.07	-203.15
	Projektit	-201.62	-202.08	-202.52	-202.98	-203.13
	Punes	0.00	0.00	0.00	0.00	0.00



**PËRSHKRIM:**  
 Rruga me një gjatësi totale prej 1504m, është e pakonturuar, në gjendje të amortizuar të shtruarve rrugore.  
 • Pozicionohet në harta në koordinatat:  
 Fillimi rruges X=418071.43 Y=4605008.76  
 Përfundimi rruges X=418583.06 Y=4605663.39



CS-NR.	CS-39	CS-40	CS-41	CS-42	CS-43	CS-44	
Distanca Pjesore	25	25	25	25	25	25	
Progresive	0+950	0+975	1+000	1+025	1+050	1+075	
Kuola	Terreni	-203.21	-202.18	-200.06	-198.42	-197.18	-197.04
	Projektit	-202.86	-201.96	-200.42	-198.79	-197.36	-197.13
	Punes	0.00	0.00	0.00	0.00	0.00	0.00



REPUBLIKA E SHQIPËRIE

BASHKIA MAT

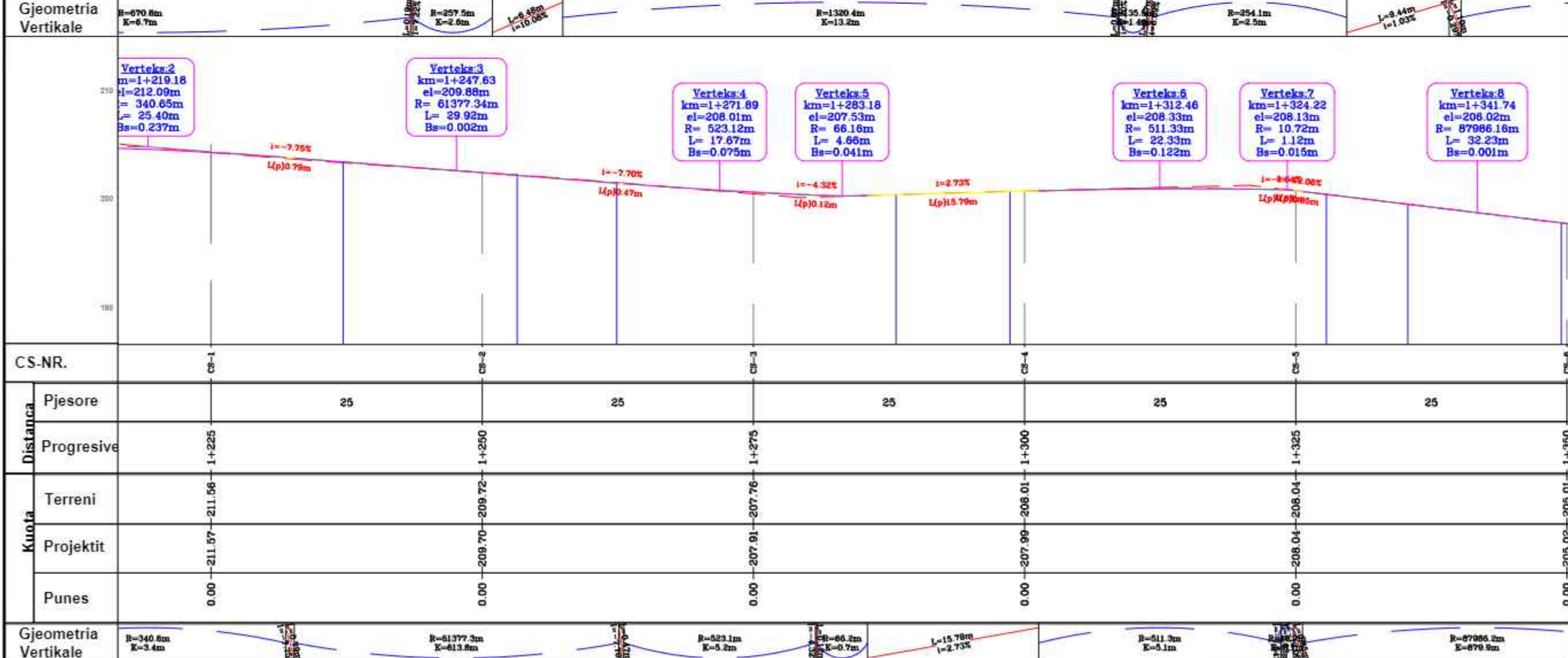
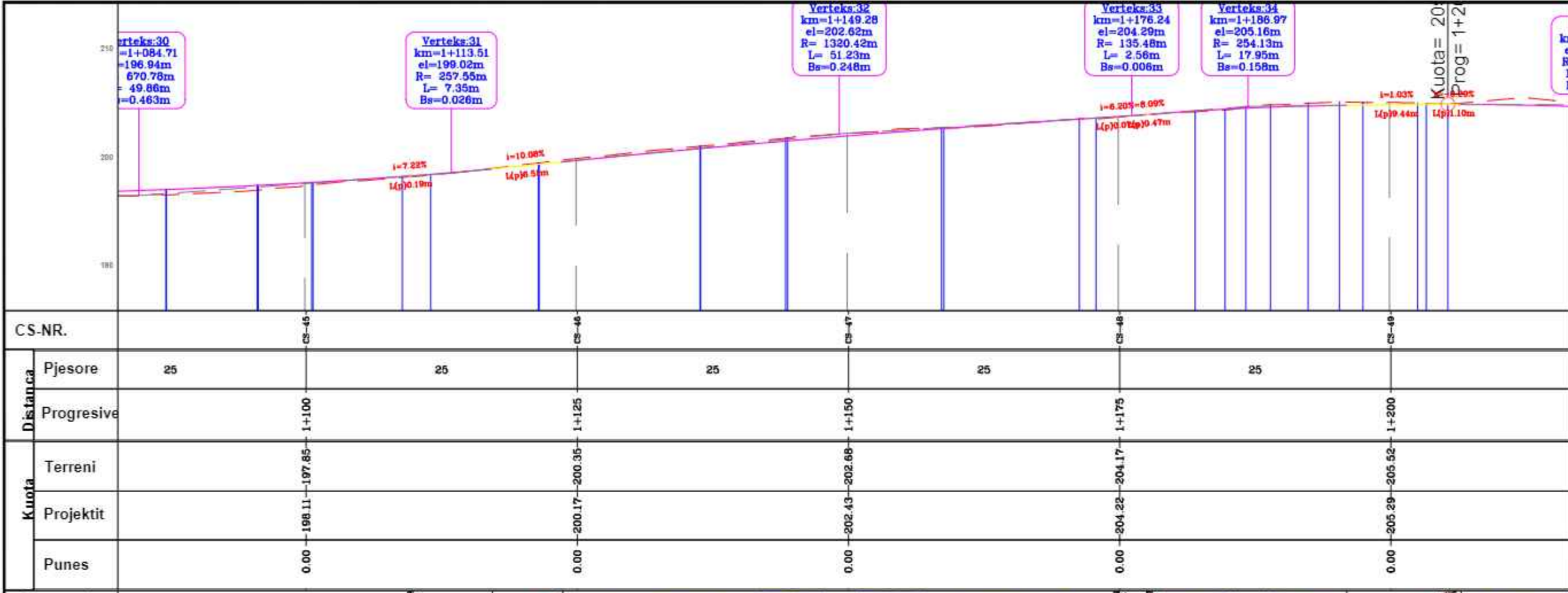
"ORDNET GROUP"  
 LIC. N.702  
 Adresa: Tirana, Kamaz, Njësia Administrative Parkullat,  
 Llogja Parkullat, Rruga Democriti, shtëpia nr.420  
 Institut i hartimit: S.I. Lic. N.710/1  
 Institut i topografisë: Lic. GJ. 076/1

Emri i projektit:  
 Asfaltim i rrugëve lidhëse të fshatrave në pjesë administrative "Burrel, Baze, Lin, Komsi, Rukaj."

Emri i punës:  
 Rruga ura Bate e vogël - Fshati Pjeze

Titulli i projektit: INFRASTRUKTURË RRUGORE

Emri i punës: PROJEKT - IZBATIM



**PËRSHKRITJE:**

Rruga me një gjatësi totale prej 1504m, është e pakonturuar, në gjendje të amortizuar të shtrimit rrugor.

• Pozicionohet në hartë në koordinatat:  
 Fillimi rrugës X=418071.43 Y=4605008.76  
 Përfundimi rrugës X=418583.06 Y=4605663.39

**REPUBLIKA E SHQIPËRIË**

**BASHKIA MAT**

**"ORDNET GROUP"**  
 LIC. N.702  
 Adresa: Tirana, Kamaz, Njësia Administrative Pashalari,  
 Llogji Pashalari, Rruga Demokracia, shtetësi nr.020

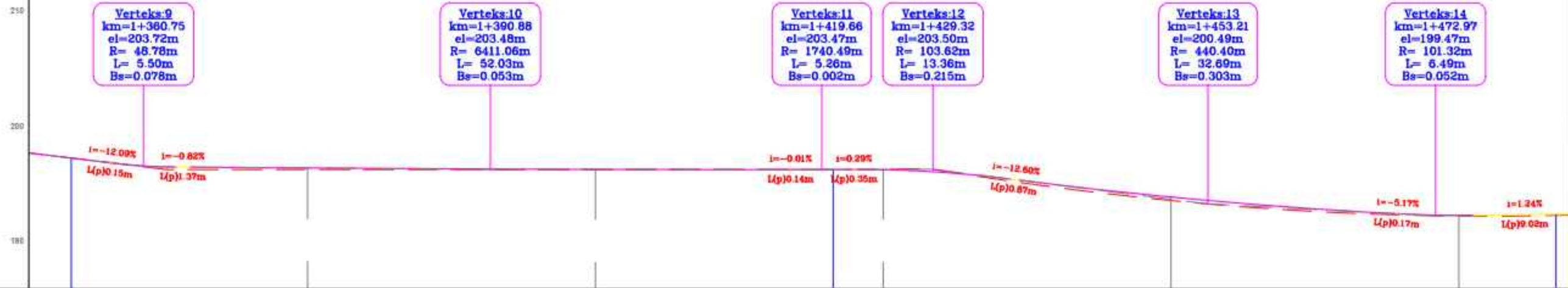
Inzhineri i shprehur: A.S. Lic. N.702/1  
 Inzhineri topograf: B.S. Lic. GJ. 0760/1

Emri i projektit:  
 Asfaltim i rrugëve lidhëse të fshatrave në pjesë administrative "Burrel, Baze, Lin, Komsi, Rukaj."


Emri i projektit:  
 Rruga ura Bater e vogël - Fshati Pjeze

Titulli i projektit: INFRASTRUKTURË RRUGORE


Emri i autorit: PROJEKT - IZBATIM



CS-NR.			CS-7		CS-8		CS-9		CS-10		CS-11
Distanca	Pjesore	25		25		25		25		25	
	Progresive		1+375		1+400		1+425		1+450		1+475
Kuola	Terreni		-203.48		-203.47		-203.50		-200.79		-199.44
	Projektit		-203.61		-203.50		-203.46		-201.09		-199.50
	Punes		0.00		0.00		0.00		0.00		0.00



CS-NR.			CS-12		CS-13
Distanca	Pjesore	25		4	
	Progresive		1+500		1+504
Kuola	Terreni		-199.86		-199.94
	Projektit		-199.86		-199.94
	Punes		0.00		0.00



**PËRSHKRIM:**  
 Rruga me një gjatësi totale prej 1504m, është e pakonturuar, në gjendje të amortizuar të shtruarve rrugore.  
 • Pozicionohet në hartë në koordinatat:  
 Fillimi rruges X=418071.43 Y=4605008.76  
 Përfundimi rruges X=418583.06 Y=4605663.39

REPUBLIKA E SHQIPËRISE

BASHKIA MAT

"ORDNET GROUP"  
 LLC N.7162  
 Adresa : Tirane, Kamaz, Njësia Administrative Parkullat,  
 Llogji Parkullat, Rruga Demokracia, shtepia nr 420  
 Institutet ndërtues : S.I. L.L. N.7162-1  
 Institutet topograf : S.I. L.L. GJ. 0760-1

Emërimi i projektit:  
 Asfaltim i rrugëve lidhëse të fshatrave në njësi administrative "Burrel, Baze, Lin, Komsi, Rukaj."

Emërimi i projektit:  
 Rruga ura Bate e vogel - Fshati Pjeze

Titulli i projektit: INFRASTRUKTURE RRUGORE	Skema: 001
Drejtimi i punës: Fshati Pjeze	Skema: 002
Titulli i projektit: PROJEKT - IZBATIM	Skema: 003



**PËRSHKRIM:**

Rruga me një gjatësi totale prej 1004m, është e pakonturuar, në gjendje të amortizuar të shtrimit rrugor.

- Pozicionet në hartë në koordinatat:

Filimi rruges X=418071.43 Y=4605008.76  
Përfundimi rruges X=418583.06 Y=4605665.39

REPUBLIKA E SHQIPËRIË

BASHKIA MAT

"ORDNET GROUP"  
LIC. N.702

Adresa : Tirane, Kamaz, Njësia Administrative Paskalaj,  
Llogji Paskalaj, Rruga Democritas, shtepia nr.420

Inshator i identitetit : S.I. Lic. N.710/1

Inshator i kopjimit : S.I. Lic. GJ. 070/1

Emri i projektit:

Asfaltim i rrugëve lidhëse të fshatrave  
në pjesën administrative  
"Burrel, Baze, Lin, Komsi, Rukaj."

Emri i projektit:

Rruga ura Bate e vogel - Fshati Pjeze

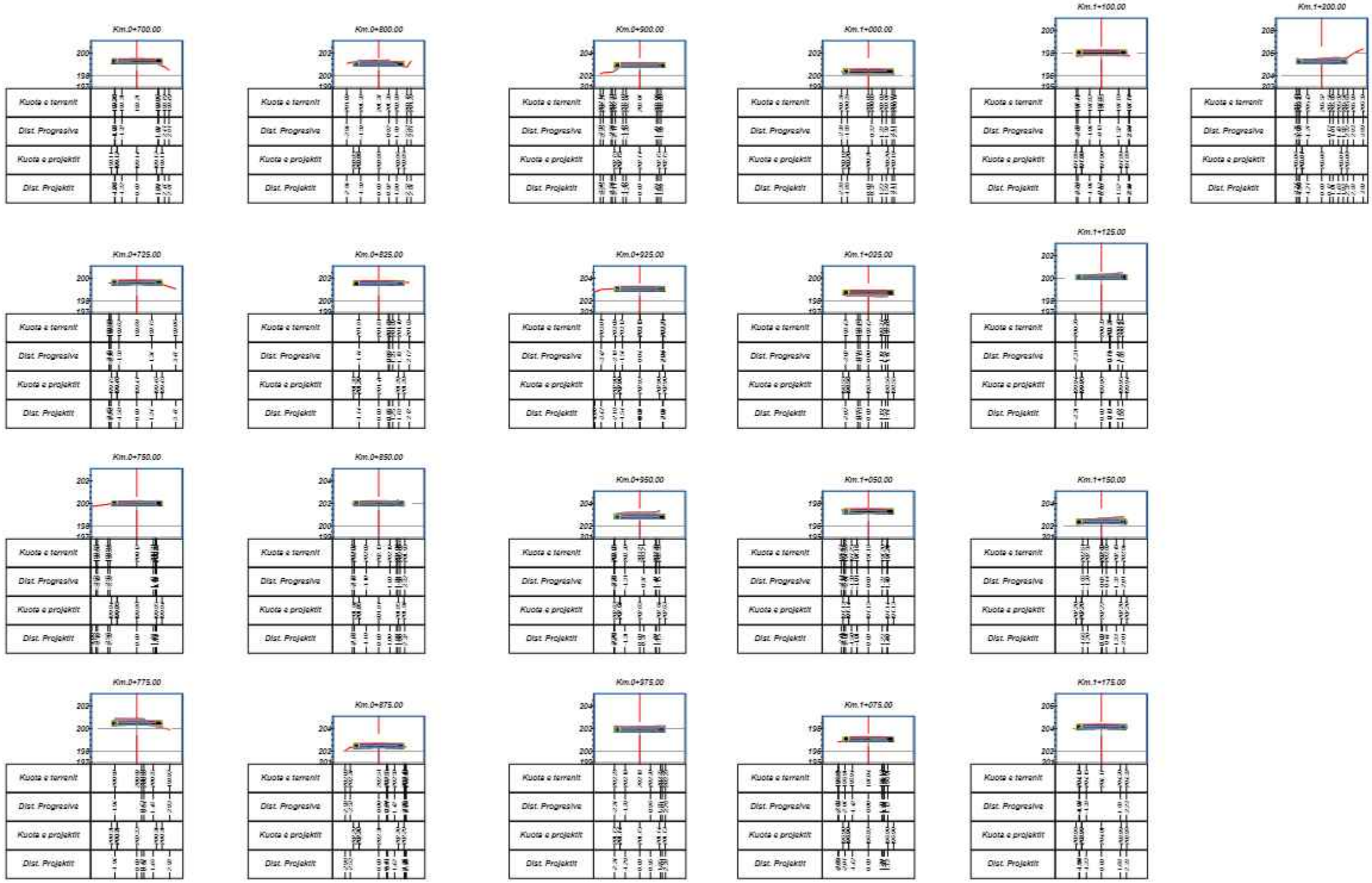
Titulli i projektit: INFRASTRUKTURE RRUGORE

Emri i autorit: PROJEKT - IZBATIM

Skema: 001

Skema: 002

Faqja: 7



**PËRSHKRIM:**

Rruga me një gjatësi totale prej 150m, është e pakonturuar, në gjendje të amortizuar të shkëlqimit rrugor.

- Pozicionet në hartë në koordinatat:  
 Fillimi rruges X=418071.43 Y=4605008.76  
 Përfundimi rruges X=418583.06 Y=4605663.39

**REPUBLIKA E SHQIPËRIË**

**BASHKIA MAT**









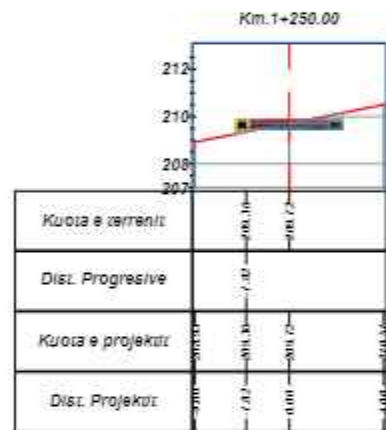



"ORDNET GROUP"  
 LIC. N.702  
 Adresa : Tirana, Kamaz, Njësia Administrative Parkullor,  
 Llogji Parkullor, Rrugë Demokracia, shtëpia nr.420

Inzhineri udhëheqës: A.L. Lic. N.7162-1  
 Inzhineri topograf: B.S. Lic. GJ. 0760-1

Emri i projektit:  
**Asfaltimi i rrugëve lidhëse të fshatrave në pjesën administrative "Burrel, Baze, Lin, Komsi, Rukaj."**

Emri i objektit:  
**Rruga ura Batare e vogël - Fshati Pjeze**





**PËRSHKRITJE:**

Rruga me një gjatësi totale prej 1504m, është e pakonturuar, në gjendje të amortizuar dhe shtruar me rugë.

- Pozicionet në hartë në koordinatat:

Fili i rrugës X=418071.43 Y=4605008.76  
Përfundimi rrugës X=418583.06 Y=4605663.39

REPUBLIKA E SHQIPËRISE

BASHKIA MAT

"ORDNET GROUP"  
LIC. N.702  
Adresa: Tirana, Kamaz, Njësia Administrative Parkullat,  
Llogja Parkullat, Rrugë Demokracia, shtetësi nr 020

Inzhineri i identitetit: A.L. Lic. N.7162-1  
Inzhineri i topografisë: B.S. Lic. GJ. 0760-1

Emri i projektit:  
Asfaltimi i rrugëve lidhëse të fshatrave  
në njësi administrative  
"Burrel, Baze, Lin, Komsi, Rukaj."

Emri i projektit:  
Rruga ura Bater e vogël - Fshati Pjeze



**Tabela Volumeve**

Progresivi	Sip.Mbushje	Sip.Germim	Vol.Mbushje	Vol.Mbushje	Vol.Prog.Mbush	Vol.Prog.Germim
0+000.00	0.00	0.86	0.00	0.00	0.00	0.00
0+025.00	0.00	0.37	0.00	15.35	0.00	15.35
0+050.00	0.00	0.63	0.00	12.37	0.00	27.71
0+075.00	0.00	1.12	0.00	21.86	0.00	49.57
0+100.00	0.00	1.17	0.00	28.63	0.00	78.21
0+125.00	0.00	1.14	0.00	28.82	0.00	107.03
0+150.00	0.00	0.72	0.00	23.30	0.00	130.33
0+175.00	0.00	1.04	0.00	22.01	0.00	152.34
0+200.00	0.00	1.27	0.00	28.88	0.00	181.22
0+225.00	0.12	0.98	1.46	28.10	1.46	209.32
0+250.00	0.02	1.43	1.75	30.08	3.21	239.40
0+275.00	0.12	0.34	1.77	22.07	4.99	261.47
0+300.00	0.00	1.50	1.45	23.06	6.43	284.53
0+325.00	0.00	1.21	0.00	33.87	6.43	318.40
0+350.00	0.00	1.35	0.00	31.98	6.43	350.38
0+375.00	0.00	1.30	0.00	33.04	6.43	383.42
0+400.00	0.00	1.26	0.00	31.93	6.43	415.35
0+425.00	0.00	0.82	0.00	25.97	6.43	441.32
0+450.00	0.00	0.63	0.00	18.09	6.43	459.42
0+475.00	0.00	0.37	0.00	12.45	6.43	471.87

**Tabela Volumeve**

Progresivi	Sip.Mbushje	Sip.Germim	Vol.Mbushje	Vol.Mbushje	Vol.Prog.Mbush	Vol.Prog.Germim
0+500.00	0.00	1.72	0.00	26.09	6.43	497.96
0+525.00	0.00	2.19	0.00	48.93	6.43	546.89
0+550.00	0.00	1.08	0.00	40.94	6.43	587.83
0+575.00	0.00	0.90	0.00	24.78	6.43	612.61
0+600.00	0.00	0.71	0.00	20.12	6.43	632.74
0+625.00	0.00	0.83	0.01	19.23	6.44	651.97
0+650.00	0.00	0.82	0.01	20.67	6.45	672.64
0+675.00	0.04	0.45	0.47	15.98	6.92	688.61
0+700.00	0.09	0.34	1.56	9.86	8.48	698.47
0+725.00	0.00	0.89	1.09	15.26	9.56	713.74
0+750.00	0.00	1.01	0.00	23.74	9.56	737.48
0+775.00	0.12	1.66	1.56	33.37	11.12	770.85
0+800.00	0.01	1.72	1.65	42.20	12.77	813.05
0+825.00	0.00	0.96	0.10	33.42	12.88	846.47
0+850.00	0.00	1.18	0.00	26.66	12.88	873.13
0+875.00	0.00	0.73	0.00	23.79	12.88	896.92
0+900.00	0.08	1.10	1.03	22.78	13.91	919.70
0+925.00	0.00	1.03	1.03	26.62	14.95	946.32
0+950.00	0.00	2.22	0.00	40.63	14.95	986.94
0+975.00	0.00	2.04	0.00	53.30	14.95	1040.24

**Tabela Volumeve**

Progresivi	Sip.Mbushje	Sip.Germim	Vol.Mbushje	Vol.Mbushje	Vol.Prog.Mbush	Vol.Prog.Germim
1+000.00	0.49	0.04	6.18	26.01	21.13	1066.26
1+025.00	0.55	0.00	13.05	0.47	34.18	1066.73
1+050.00	0.00	0.28	6.87	3.49	41.05	1070.21
1+075.00	0.00	0.40	0.01	8.51	41.06	1078.72
1+100.00	0.38	0.00	4.73	5.02	45.79	1083.75
1+125.00	0.00	1.64	4.73	20.52	50.52	1104.26
1+150.00	0.00	1.75	0.00	42.39	50.52	1146.65
1+175.00	0.00	0.78	0.00	31.64	50.52	1178.29
1+200.00	0.00	1.99	0.00	34.75	50.52	1213.03

**PËRSHKRIM:**

Rruga me një gjatësi totale prej 1504m, është e pakonturuar, në gjendje të amortizuar të shkruarve rrugore.

• Pozicionohet në hartë në koordinatat:

Filimi rruges X=418071.43 Y=4605008.76  
Përfundimi rruges X=418583.06 Y=4605663.39

REPUBLIKA E SHQIPËRIË

BASHKIA MAT

"ORDNET GROUP"  
LIC. N.7302  
Adresa : Tirana, Kamaz, Njësia Administrative Paskalop, Llogje Paskalop, Rrugë Demokracia, sferre nr 420

Instituti ndërtues: S.I. Lic. N.7102-1  
Instituti topografik: S.I. Lic. GJ. 0700-1

Emri i projektit:  
Asfaltim i rrugëve lidhëse të fshatrave në pjesë administrative "Burrel, Baze, Lin, Komsi, Rukaj."

Emri i projektit:  
Rruga ura Bate e vogel - Fshati Pjeze



## Tabela Volumeve

Progresivi	Sip.Mbushje	Sip.Germim	Vol.Mbushje	Vol.Mbushje	Vol.Prog.Mbush	Vol.Prog.Germim
1+225.00	0.11	1.10	0.00	0.00	0.00	0.00
1+250.00	0.10	1.17	2.68	28.21	2.68	28.21
1+275.00	0.34	0.65	5.54	22.83	8.22	51.04
1+300.00	0.00	1.09	4.25	21.79	12.47	72.83
1+325.00	0.00	1.00	0.00	26.10	12.47	98.93
1+350.00	0.00	0.96	0.00	24.57	12.47	123.50
1+375.00	0.30	0.68	3.79	20.54	16.26	144.03
1+400.00	0.13	1.02	5.39	21.33	21.64	165.37
1+425.00	0.07	1.22	2.47	28.01	24.11	193.38
1+450.00	0.82	0.45	11.32	20.54	35.43	213.92
1+475.00	0.35	1.07	14.88	18.61	50.30	232.53
1+500.00	0.26	1.24	7.59	28.69	57.89	261.21
1+503.94	0.25	1.25	1.00	4.90	58.89	266.11

**PËRSHKRIM:**

Rruga me një gjatësi totale prej 1504m, është e pakonturuar, në gjendje të amortizuar të shtruarve rrugore.

• **•** Pozicionet në hartë në koordinatat:

Filiimi rrugës X=418071.43 Y=4605008.76  
Përfundimi rrugës X=418583.06 Y=4605665.39

REPUBLIKA E SHQIPËRIE

Qyteti:

BASHKIA MAT

"ORDNET GROUP"

LIC. N°702

Adresa: Tirana, Kamaz, Njësia Administrative Paskalop, Llogja Paskalop, Rrugë Demokratike, shtetësi nr 420

Instituti ndërtues: S.S. L.L. N° 2762-1

Instituti regjistrues: S.S. L.L. GJ. 0760-1

Emri i projektit:

Asfaltim i rrugëve lidhëse të fshatrave në pjesë administrative "Burrel, Baze, Lin, Komsi, Rukaj."

Emri i projektit:

Rruga ura Bate e vogel - Fshati Pjeze

Titulli i projektit: INFRASTRUKTURE RRUGORE

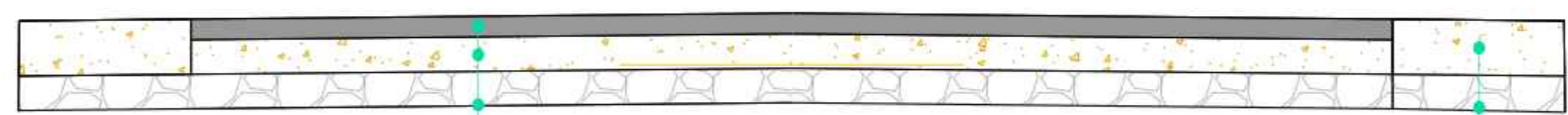
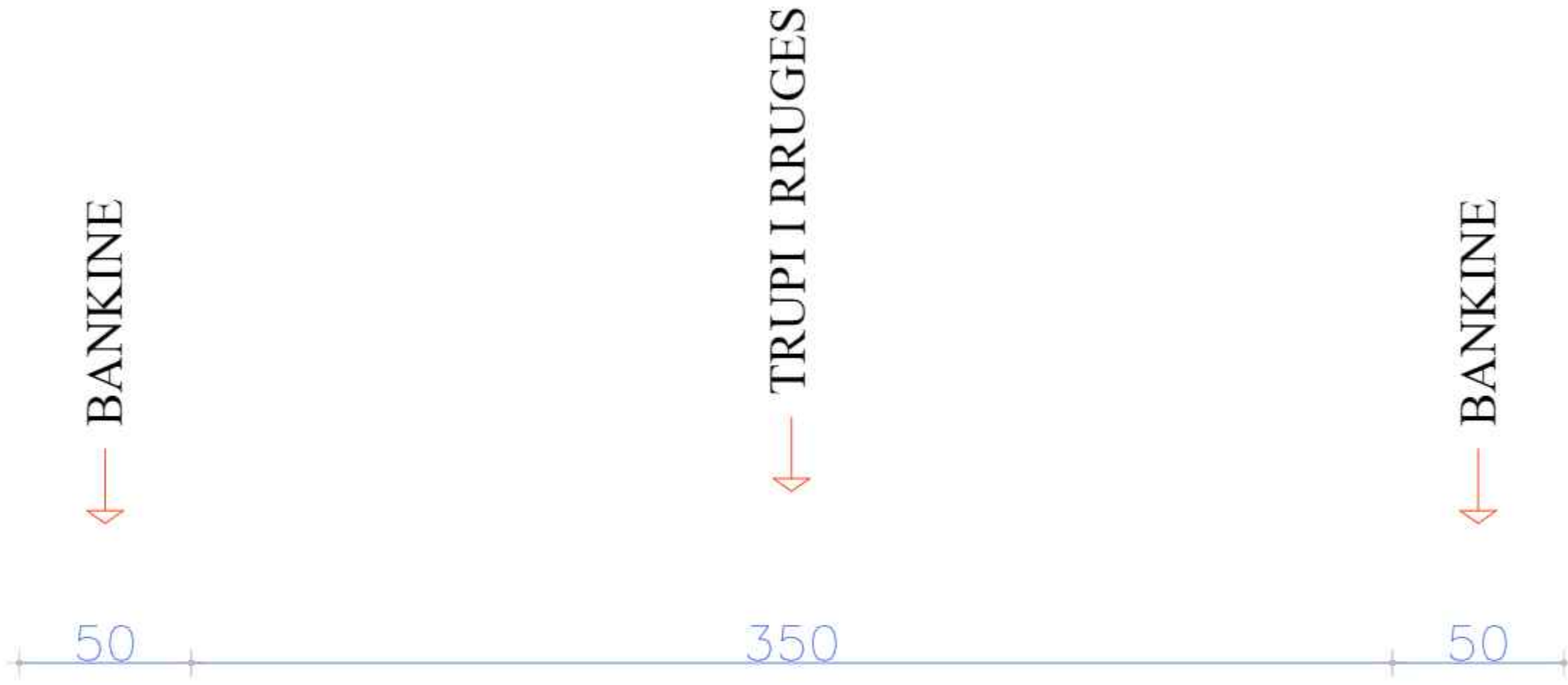
Shekulli: 2017

Shekulli i punës: Tabela Volumeve

Shekulli: 2017

Titulli: PROJEKT - ZBATIM

Faqja: 23



Binder	6 cm	Bankine
Stabilizant	10 cm	Cakell 10 cm
Çakëll	10 cm	
Toke natyrale		

**PËRSHkrim:**  
 Rruga me një gjatësi totale prej 150m, është e pakonturuar, në gjendje të amortizuar të shtruarve rrugore.  
 • Pzicionohet në hartë në koordinatat:  
 Fillimi rruges X=418071.43 Y=4605008.76  
 Përfundimi rruges X=418583.06 Y=4605665.39

REPUBLIKA E SHQIPËRISE

BASHKIA MAT

"ORDNET GROUP"  
 LLC N.702  
 Adresa : Tirane, Kamaz, Njësia Administrative Parkëzgjat,  
 Llogji Parkëzgjat, Rruga Demokracia, sferës nr 420

Identifikues ndërtuesi : S.I L.L. N.7162-1  
 Identifikues topografik : L.L. GJ. 0760-1

Emërimi i projektit:  
 Asfaltimi i rrugëve lidhëse të fshatrave në njësitë administrative "Burrel, Baze, Lin, Komsi, Rukaj."

Emërimi i projektit:  
 Rruga ura Bate e vogel - Fshati Pjeze

Titulli i projektit: INFRASTRUKTURE RRUGORE	Skema: 01/1
Drejtimi i punës: Fshati Pjeze	Skema: 01/2
Titulli i projektit: PROJEKT - IZBATIM	Skema: 01