


Porosites:



BASHKIA MAT

Projektues :

"ORINET GROUP"
LIC. N.7262

Inxhinier ndertimi A.I

Lic. K.2763/1

Inxhinier topograf B.H

Lic. GJ. 0706/1

Emërtimi i projektit:

Projekt Zbatimi : "URA E KALE - FRANKTH"



REPUBLIKA E SHQIPËRISË

Porosites:



BASHKIA MAT

"ORINET GROUP"
LIC. N.7262

Adresa : Tirane, Kamez, Njesia Administrative Paskuqan,
Lagje Paskuqan, Rruga Demokracia, ndertesa nr.690

Inxhinier ndertimi A.I

Lic. K.2763/1

Inxhinier topograf B.H

Lic. GJ. 0706/1

Emërtimi i projektit:

**Asfaltim i rrugeve lidhese te fshatrave
ne njesite administrative
"Burrel, Baze, Lis, Koms, Rukaj."**

Emërtimi i projektit:

Tipi i projektit: **INFRASTRUKURË RRUGORE**

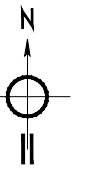

Data: 2024

Emërtimi i fletës: **KAPAKU**

Shtalle:

Faza: **PROJEKT - ZBATIM**

Nr. Fletë:
0



PËRSHKRIM:

Rruga me një gjatësi totale prej 2683 m, është e pakonturuar, në gjendje të amortizuar të shtresave rrugore.

- Pozicionohet në hartë në koordinatat:

Fillimi i rruges X = 414152.46, Y = 414152.46
Përfundimi i rruges X = 414152.46, Y = 414152.46



REPUBLIKA E SHQIPËRISË



BASHKIA MAT

"ORINET GROUP"
LIC. N.7262
Adresa : Tiranë, Kamez, Njësia Administrative Paskuqan,
Lagje Paskuqan, Rruga Demokracia, ndërtesa nr.690

Inxhinier ndërtimi A.1 Lic. K.2763/1

Inxhinier topograf B.31 Lic. GJ. 0706/1

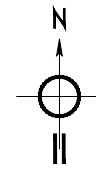
Emërtimi i projektit:
**Asfaltim i rrugëve lidhëse të fshatrave
në njësitë administrative
"Burrel, Baze, Lis, Koms, Rukaj."**

Emërtimi i projektit:
Rruga Ura e Kale - Frankth

Tipi i projektit: INFRASTRUKTURË RRUGORE Data: 2024

Emërtimi i fletës: Topografia Skallë: 1:1000

Faza: PROJEKT - ZBATIM Nr. Fletë: 0



PËRSHKRIM:

Rruga me një gjatësi totale prej 2683 m, është e pakonturuar, në gjendje të amortizuar të shtresave rrugore.

- Pozicionohet në hartë në koordinatat:
Fillimi i rruges X = 414152.46, Y = 414152.46
Përfundimi i rruges X = 414152.46, Y = 414152.46



REPUBLIKA E SHQIPËRISË



BASHKIA MAT

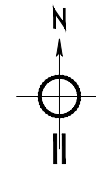
"ORINET GROUP"
LIC. N.7262
Adresa : Tiranë, Kamez, Njësia Administrative Paskuqan,
Lagje Paskuqan, Rruga Demokracia, ndërtesa nr.690

Inxhinier ndërtimi A.I Lic. K.2763/1
Inxhinier topograf B.31 Lic. GJ. 0706/1

Emërtimi i projektit:
**Asfaltim i rrugëve lidhëse të fshatrave
në njësitë administrative
"Burrel, Baze, Lis, Koms, Rukaj."**

Emërtimi i projektit:
Rruga Ura e Kale - Frankth

Tipi i projektit: INFRASTRUKTURË RRUGORE	Data: 2024
Emërtimi i fletës: Topografia	Shtalle: 1-1000
Faza: PROJEKT - ZBATIM	Nr. Fletë: 1



PËRSHKRIM:

Rruga me një gjatësi totale prej 2683 m, është e pakonturuar, në gjendje të amortizuar të shtresave rrugore.

- Pozicionohet në hartë në koordinatat:
Fillimi i rruges X = 414152.46, Y = 414152.46
Përfundimi i rruges X = 414152.46, Y = 414152.46



REPUBLIKA E SHQIPËRISË



BASHKIA MAT

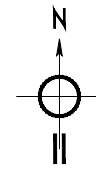
"ORINET GROUP"
LIC. N.7262
Adresa : Tiranë, Kamez, Njësia Administrative Paskuqan,
Lagje Paskuqan, Rruga Demokracia, ndërtesa nr.690

Inzhinier ndërtimi A.I Lic. K.2763/1
Inzhinier topograf B.31 Lic. GJ. 0706/1

Emërtimi i projektit:
**Asfaltim i rrugëve lidhëse të fshatrave
në njësitë administrative
"Burrel, Baze, Lis, Komsë, Rukaj."**

Emërtimi i projektit:
Rruga Ura e Kale - Frankth

Tipi i projektit: INFRASTRUKTURË RRUGORE	Data: 2024
Emërtimi i fletës: Topografia	Shtalle: 1-1000
Faza: PROJEKT - ZBATIM	Nr. Fletë: 2



PËRSHKRIM:

Rruga me një gjatësi totale prej 2683 m, është e pakonturuar, në gjendje të amortizuar të shtresave rrugore.

- Pozicionohet në hartë në koordinatat:

Fillimi i rruges X = 414152.46, Y = 414152.46
 Përfundimi i rruges X = 414152.46, Y = 414152.46



REPUBLIKA E SHQIPËRISË



BASHKIA MAT

"ORINET GROUP"
 LIC.N.7262
 Adresa : Tiranë, Kamez, Njësia Administrative Paskuqan,
 Lagje Paskuqan, Rruga Demokracia, ndërtesa nr.690

Inzhinier ndërtimi A.I Lic. K.2763/1

Inzhinier topograf B.31 Lic. GJ. 0706/1

Emërtimi i projektit:
**Asfaltim i rrugëve lidhëse të fshatrave
 në njësitë administrative
 "Burrel, Baze, Lis, Komsî, Rukaj."**

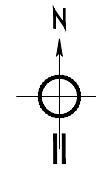
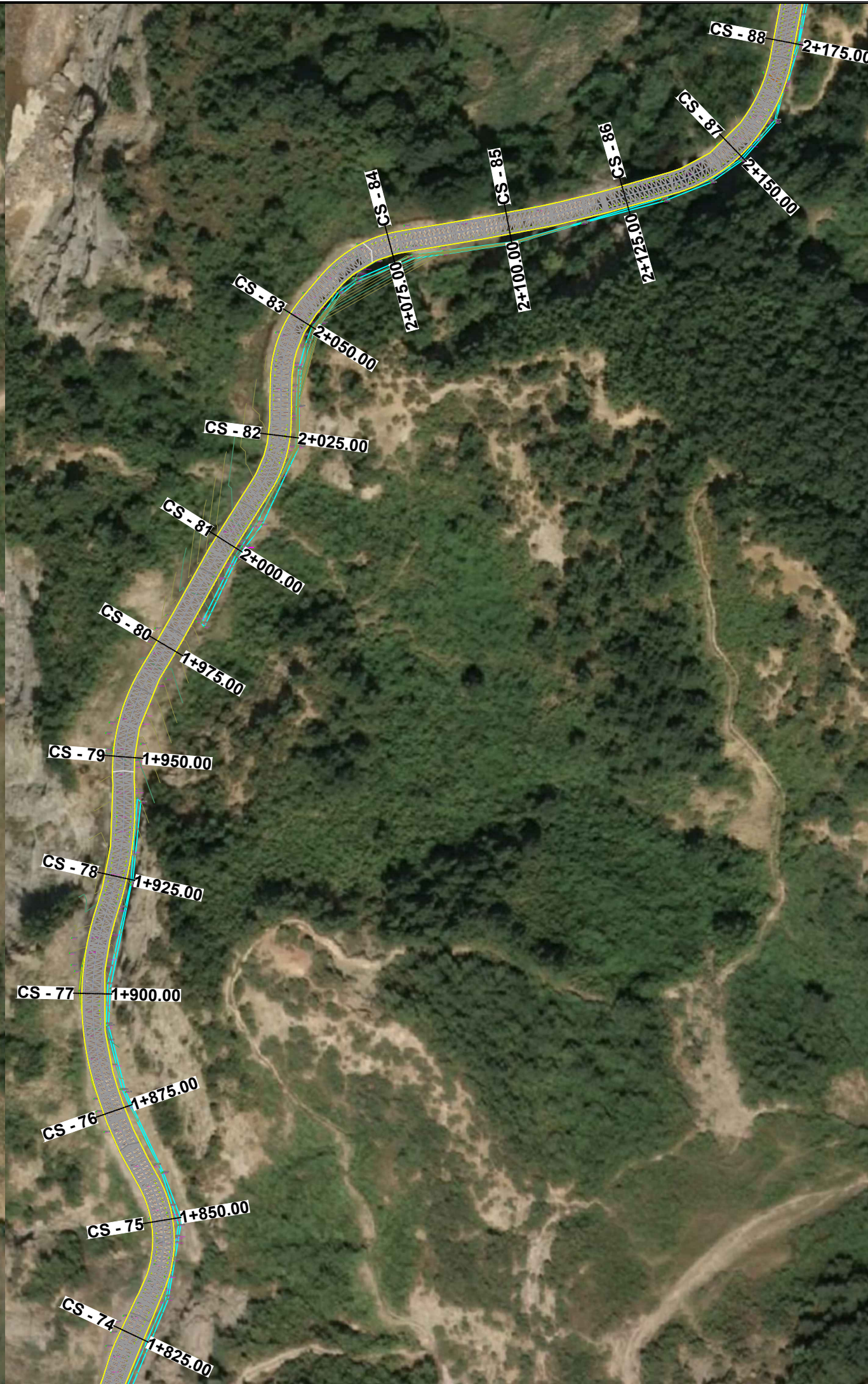
Emërtimi i projektit:
Rruga Ura e Kale - Frankth

Tipi i projektit: INFRASTRUKTURË RRUGORE

Emërtimi i fletës: Topografia

Faza: PROJEKT - ZBATIM

Data: 2024
 Shkallë: 1:1000
 Nr. Fletë: 3



PËRSHKRIM:

Rruga me një gjatësi totale prej 2683 m, është e pakonturuar, në gjendje të amortizuar të shtresave rrugore.

- Pozicionohet në hartë në koordinatat:
Fillimi i rruges X = 414152.46, Y = 414152.46
Përfundimi i rruges X = 414152.46, Y = 414152.46



REPUBLIKA E SHQIPËRISË



BASHKIA MAT

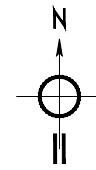
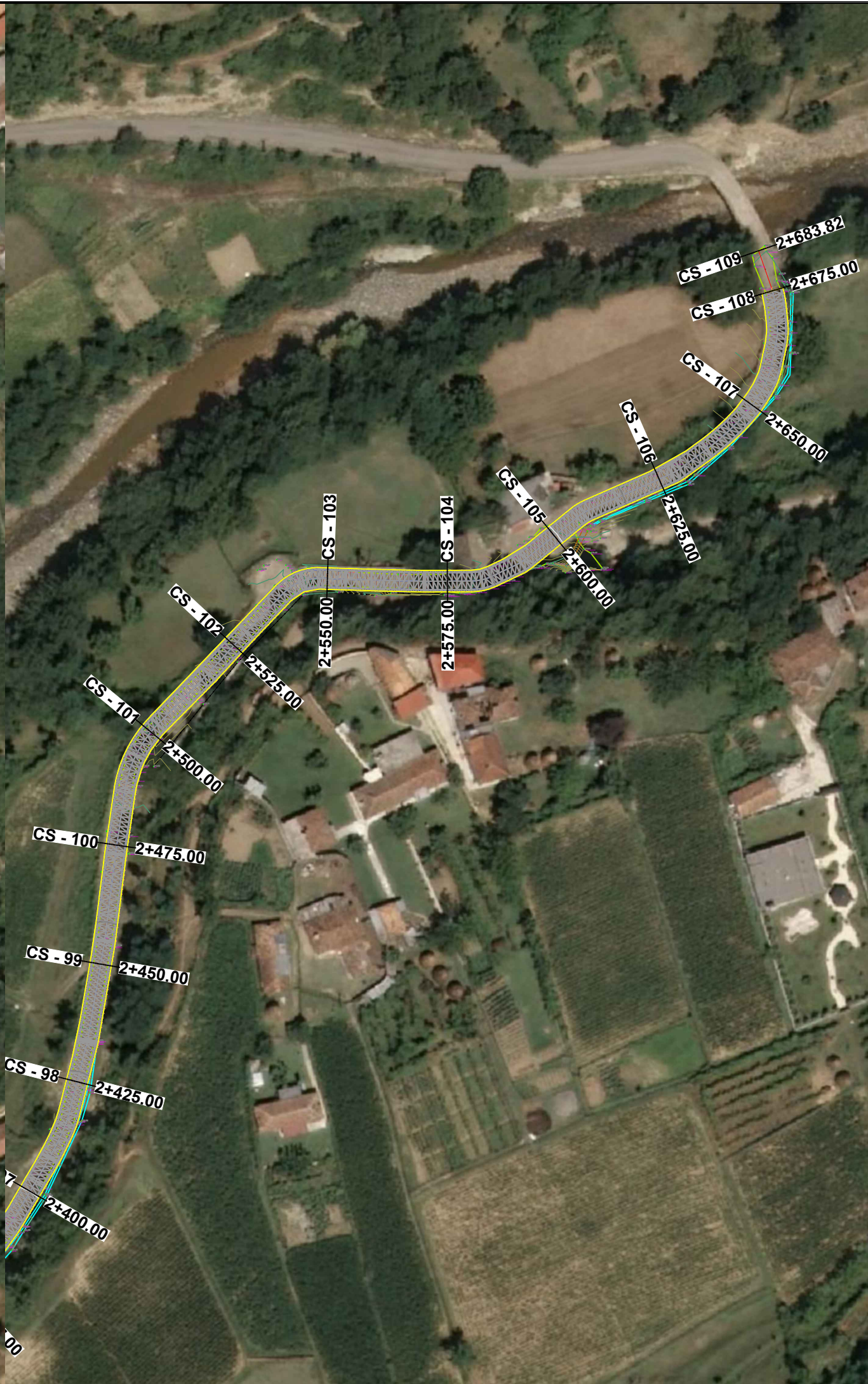
"ORINET GROUP"
LIC. N.7262
Adresa : Tirane, Kamez, Njesia Administrative Paskuqan,
Lagje Paskuqan, Rruga Demokracia, ndërtesa nr.690

Inzhinier ndërtimi A.I Lic. K.2763/1
Inzhinier topograf B.31 Lic. GJ. 0706/1

Emërtimi i projektit:
**Asfaltim i rrugëve lidhëse të fshatrave
në njesite administrative
"Burrel, Baze, Lis, Koms, Rukaj."**

Emërtimi i projektit:
Rruga Ura e Kale - Frankth

Tipi i projektit: INFRASTRUKTURË RRUGORE	Data: 2024
Emërtimi i fletës: Topografia	Shkallë: 1:1000
Faza: PROJEKT - ZBATIM	Nr. Fletë: 4



PËRSHKRIM:

Rruga me një gjatësi totale prej 2683 m, është e pakonturuar, në gjendje të amortizuar të shtresave rrugore.

- Pozicionohet në hartë në koordinatat:
Fillimi i rruges X = 414152.46, Y = 414152.46
Përfundimi i rruges X = 414152.46, Y = 414152.46



REPUBLIKA E SHQIPËRISË



BASHKIA MAT

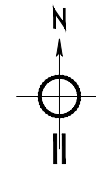
"ORINET GROUP"
LIC.N:7262
Adresa : Tiranë, Kamez, Njësia Administrative Paskuqan,
Lagje Paskuqan, Rruga Demokracia, ndërtesa nr.690

Inzhinier ndërtimi A.I Lic. K.2763/1
Inzhinier topograf B.31 Lic. GJ. 0706/1

Emërtimi i projektit:
**Asfaltim i rrugëve lidhëse të fshatrave
në njësitë administrative
"Burrel, Baze, Lis, Koms, Rukaj."**

Emërtimi i projektit:
Rruga Ura e Kale - Frankth

Tipi i projektit: INFRASTRUKTURË RRUGORE	Data: 2024
Emërtimi i fletës: Topografia	Shallë: 1:1000
Faza: PROJEKT - ZBATIM	Nr. Fletë: 5



PËRSHKRIM:

Rruga me një gjatësi totale prej 2683 m, është e pakonturuar, në gjendje të amortizuar të shtresave rrugore.

- Pozicionohet në hartë në koordinatat:
Fillimi i rruges X = 414152.46, Y = 414152.46
Përfundimi i rruges X = 414152.46, Y = 414152.46



REPUBLIKA E SHQIPËRISË



BASHKIA MAT

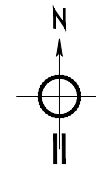
"ORINET GROUP"
LIC.N.7262
Adresa : Tiranë, Kamez, Njësia Administrative Paskuqan,
Lagje Paskuqan, Rruga Demokracia, ndërtesa nr.690

Inxhinier ndërtimi A.I Lic. K.2763/1
Inxhinier topograf B.31 Lic. GJ. 0706/1

Emërtimi i projektit:
**Asfaltim i rrugëve lidhëse të fshatrave
në njësitë administrative
"Burrel, Baze, Lis, Komsit, Rukaj."**

Emërtimi i projektit:
Rruga Ura e Kale - Frankth

Tipi i projektit: INFRASTRUKTURË RRUGORE	Data: 2024
Emërtimi i fletës: Planimetria	Shtalle: 1-1000
Faza: PROJEKT - ZBATIM	Nr. Fletë: 1



PËRSHKRIM:

Rruga me një gjatësi totale prej 2683 m, është e pakonturuar, në gjendje të amortizuar të shtresave rrugore.

- Pozicionohet në hartë në koordinatat:
Fillimi i rruges X = 414152.46, Y = 414152.46
Përfundimi i rruges X = 414152.46, Y = 414152.46



REPUBLIKA E SHQIPËRISË



BASHKIA MAT

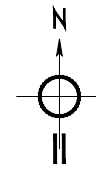
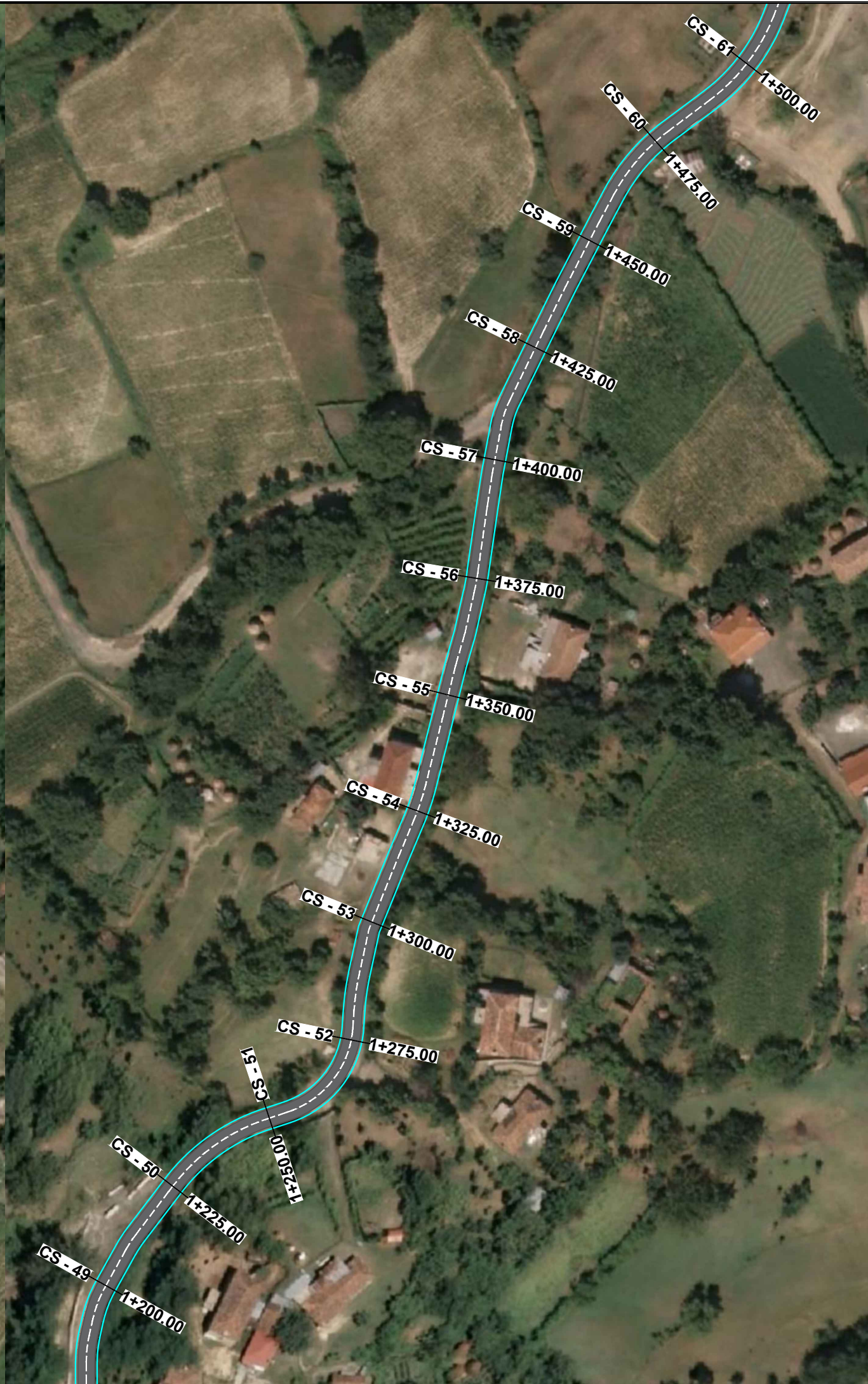
"ORINET GROUP"
LIC. N.7262
Adresa : Tiranë, Kamez, Njësia Administrative Paskuqan,
Lagje Paskuqan, Rruga Demokracia, ndërtesa nr.690

Inzhinier ndërtimi A.I Lic. K.2763/1
Inzhinier topograf B.31 Lic. GJ. 0706/1

Emërtimi i projektit:
**Asfaltim i rrugëve lidhëse të fshatrave
në njësitë administrative
"Burrel, Baze, Lis, Komsë, Rukaj."**

Emërtimi i projektit:
Rruga Ura e Kale - Frankth

Tipi i projektit: INFRASTRUKTURË RRUGORE	Data: 2024
Emërtimi i fletës: Planimetria	Shtalle: 1-1000
Faza: PROJEKT - ZBATIM	Nr. Fletë: 2



PËRSHKRIM:

Rruga me një gjatësi totale prej 2683 m, është e pakonturuar, në gjendje të amortizuar të shtresave rrugore.

- Pozicionohet në hartë në koordinatat:

Fillimi i rruges X = 414152.46, Y = 414152.46
 Përfundimi i rruges X = 414152.46, Y = 414152.46



REPUBLIKA E SHQIPËRISË



BASHKIA MAT

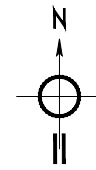

Porositës:
 "ORINET GROUP"
 LIC.N:7262
 Adresa : Tiranë, Kamez, Njësia Administrative Paskuqan,
 Lagje Paskuqan, Rruga Demokracia, ndërtesa nr.690

Inzhinier ndërtimi A.I Lic. K.2763/1
 Inzhinier topograf B.31 Lic. GJ. 0706/1

Emërtimi i projektit:
**Asfaltim i rrugëve lidhëse të fshatrave
 në njësitë administrative
 "Burrel, Baze, Lis, Komsî, Rukaj."**

Emërtimi i projektit:
Rruga Ura e Kale - Frankth

Tipi i projektit: INFRASTRUKTURË RRUGORE	Data: 2024
Emërtimi i fletës: Planimetria	Shtalle: 1-1000
Faza: PROJEKT - ZBATIM	Nr. Fletë: 3



PËRSHKRIM:

Rruga me një gjatësi totale prej 2683 m, është e pakonturuar, në gjendje të amortizuar të shtresave rrugore.

- Pozicionohet në hartë në koordinatat:
Fillimi i rruges X = 414152.46, Y = 414152.46
Përfundimi i rruges X = 414152.46, Y = 414152.46



REPUBLIKA E SHQIPËRISË



BASHKIA MAT

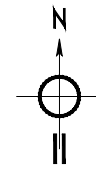
"ORINET GROUP"
LIC. N. 7262
Adresa : Tiranë, Kamez, Njësia Administrative Paskuqan,
Lagje Paskuqan, Rruga Demokracia, ndërtesa nr.690

Inzhinier ndërtimi A.I Lic. K.2763/1
Inzhinier topograf B.31 Lic. GJ. 0706/1

Emërtimi i projektit:
**Asfaltim i rrugëve lidhëse të fshatrave
në njësitë administrative
"Burrel, Baze, Lis, Koms, Rukaj."**

Emërtimi i projektit:
Rruga Ura e Kale - Frankth

Tipi i projektit: INFRASTRUKTURË RRUGORE	Data: 2024
Emërtimi i fletës: Planimetria	Shkallë: 1:1000
Faza: PROJEKT - ZBATIM	Nr. Fletë: 4



PËRSHKRIM:

Rruga me një gjatësi totale prej 2683 m, është e pakonturuar, në gjendje të amortizuar të shtresave rrugore.

- Pozicionohet në hartë në koordinatat:
Fillimi i rruges X = 414152.46, Y = 414152.46
Përfundimi i rruges X = 414152.46, Y = 414152.46



REPUBLIKA E SHQIPËRISË



BASHKIA MAT

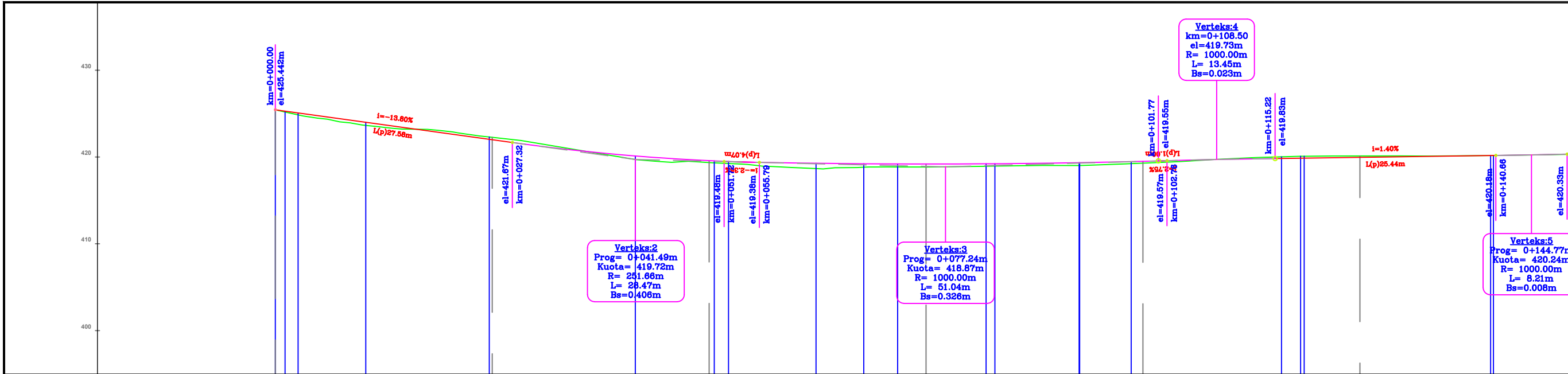
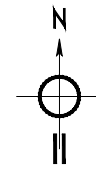
"ORINET GROUP"
LIC. N. 7262
Adresa : Tiranë, Kamez, Njësia Administrative Paskuqan,
Lagje Paskuqan, Rruga Demokracia, ndërtesa nr.690

Inzhinier ndërtimi A.I Lic. K.2763/1
Inzhinier topograf B.31 Lic. GJ. 0706/1

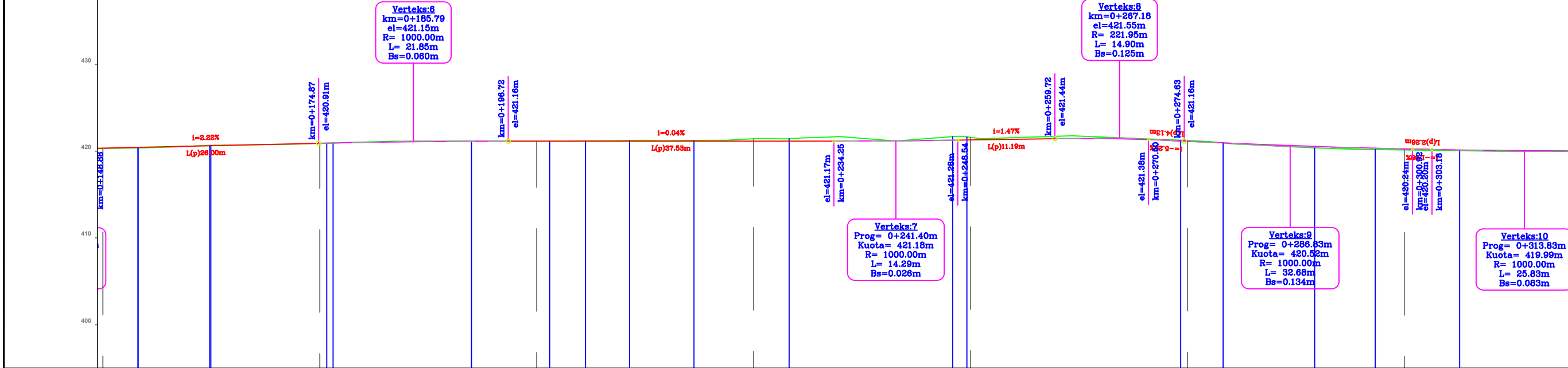

Emërtimi i projektit:
Asfaltim i rrugëve lidhëse të fshatrave në njësitë administrative "Burrel, Baze, Lis, Koms, Rukaj."

Emërtimi i projektit:
Rruga Ura e Kale - Frankth


Tipi i projektit: INFRASTRUKTURË RRUGORE	Data: 2024
Emërtimi i fletës: Planimetria	Shallë: 1:1000
Faza: PROJEKT - ZBATIM	Nr. Fletë: 5



CS-NR.	CS-1	CS-2	CS-3	CS-4	CS-5	CS-6	CS-7	
Distanca	Pjesore		25		25		25	
Progresive	0+000	0+025	0+050	0+075	0+100	0+125	0+150	
Kuota	Terreni		425.44 - 425.44		422.27 - 419.36		418.85 - 419.29	
	Projektit		425.44 - 425.44		421.99 - 419.58		419.50 - 420.12	
	Punes		0.00		0.28		0.16	



CS-NR.	CS-7	CS-8	CS-9	CS-10	CS-11	CS-12	CS-13	
Distanca	Pjesore		25		25		25	
Progresive	0+150	0+175	0+200	0+225	0+250	0+275	0+300	
Kuota	Terreni		420.32 - 420.32		421.18 - 421.43		421.24 - 420.15	
	Projektit		420.32 - 420.32		421.30 - 421.60		420.27 - 420.15	
	Punes		-0.04		0.30		-0.11	



PËRSHKRIM:

Rruga me një gjatësi totale prej 2683 m, është e pakonturuar, në gjendje të amortizuar të shtresave rrugore.

• Pozicionohet në hartë në koordinatat:
Fillimi i rruges X = 414152.46, Y = 414152.46
Perfundimi i rruges X = 414152.46, Y = 414152.46

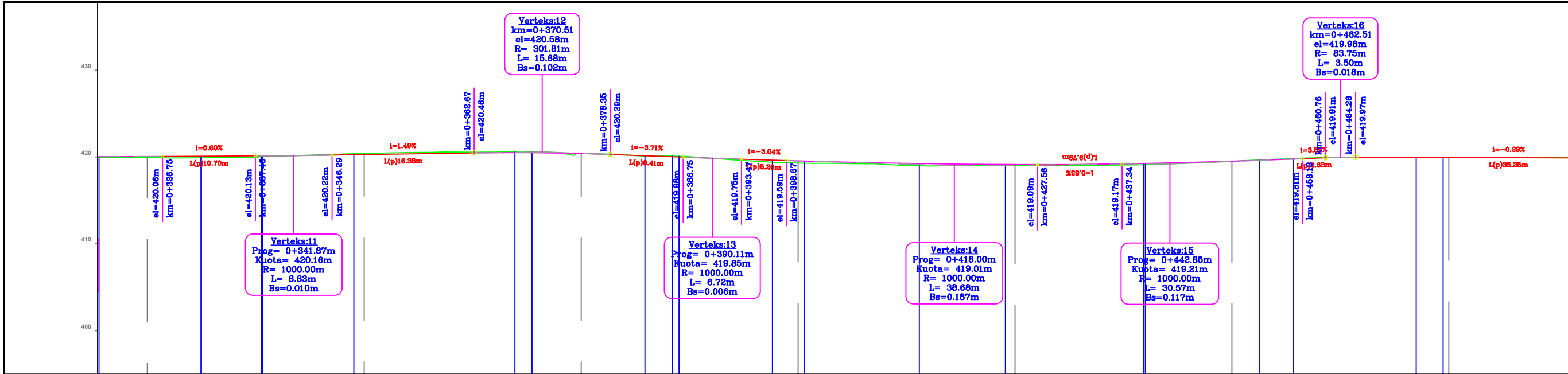
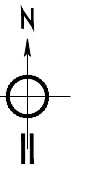

REPUBLIKA E SHQIPËRISË
 Përcelues:

BASHKIA MAT

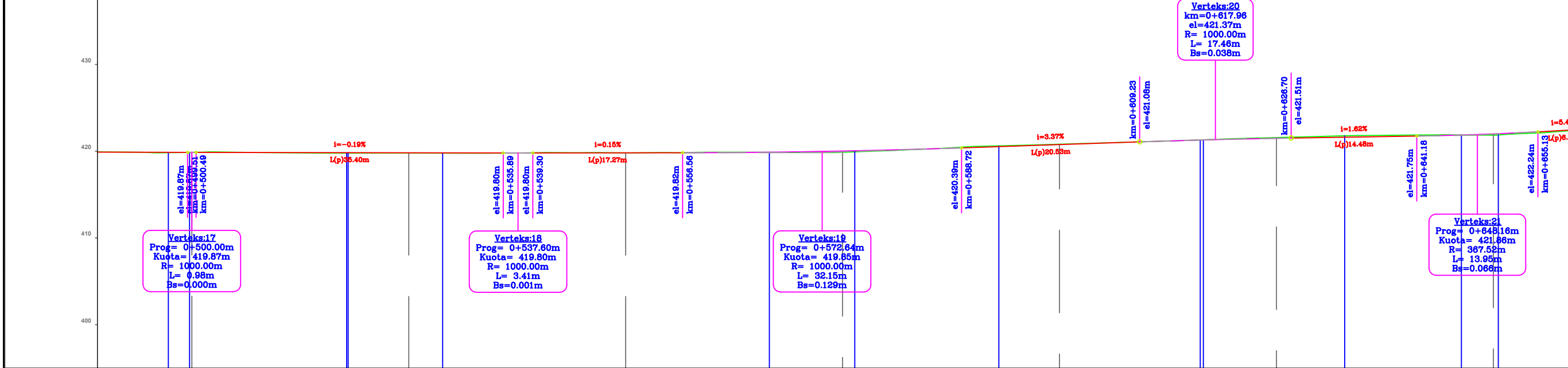
"ORINET GROUP"
 LIC.N:7262
 Adresa : Tiranë, Kamez, Njësia Administrative Paskuqan,
 Lagje Paskuqan, Rruga Demokracia, ndërtesa nr.690
 Inzhinier ndërtimi A.1 Lic. K.2763/1
 Inzhinier topograf B.31 Lic. GJ. 0706/1

Emërtimi i projektit:
Afshatim i rrugëve lidhëse të fshatrave në njësitë administrative "Burrel, Baze, Lis, Komsj, Rukaj."


Emërtimi i projektit:
Rruga Ura e Kale - Frankth



CS-NR.	CS-14	CS-15	CS-16	CS-17	CS-18	CS-19	CS-20
Distanca	Pjesore	25	25	25	25	25	25
Progresive	0+325	0+350	0+375	0+400	0+425	0+450	0+475
Kuota	Terreni	-420.06	-420.42	-420.39	-419.30	-419.01	-419.50
	Projektit	-420.06	-420.28	-420.40	-419.55	-419.14	-419.52
	Punes	-0.12	0.14	-0.01	-0.25	-0.13	-0.02



CS-NR.	CS-21	CS-22	CS-23	CS-24	CS-25	CS-26	CS-27
Distanca	Pjesore	25	25	25	25	25	25
Progresive	0+500	0+525	0+550	0+575	0+600	0+625	0+650
Kuota	Terreni	-419.87	-419.78	-419.80	-419.88	-420.81	-421.57
	Projektit	-419.87	-419.82	-419.81	-420.02	-420.77	-421.49
	Punes	0.00	-0.04	-0.01	-0.14	0.04	0.09



PËRSHKRIM:

Rruga me një gjatësi totale prej 2683 m, është e pakonturuar, në gjendje të amortizuar të shtresave rrugore.

- Pozicionohet në hartë në koordinatat:
Fillimi i rruges X = 414152.46, Y = 414152.46
Perfundimi i rruges X = 414152.46, Y = 414152.46



Personat:

"ORINET GROUP"
LIC.N:7262
Adresa : Tirane, Kamez, Njesia Administrative Paskuqan,
Lagje Paskuqan, Rruga Demokracia, ndertesa nr.690

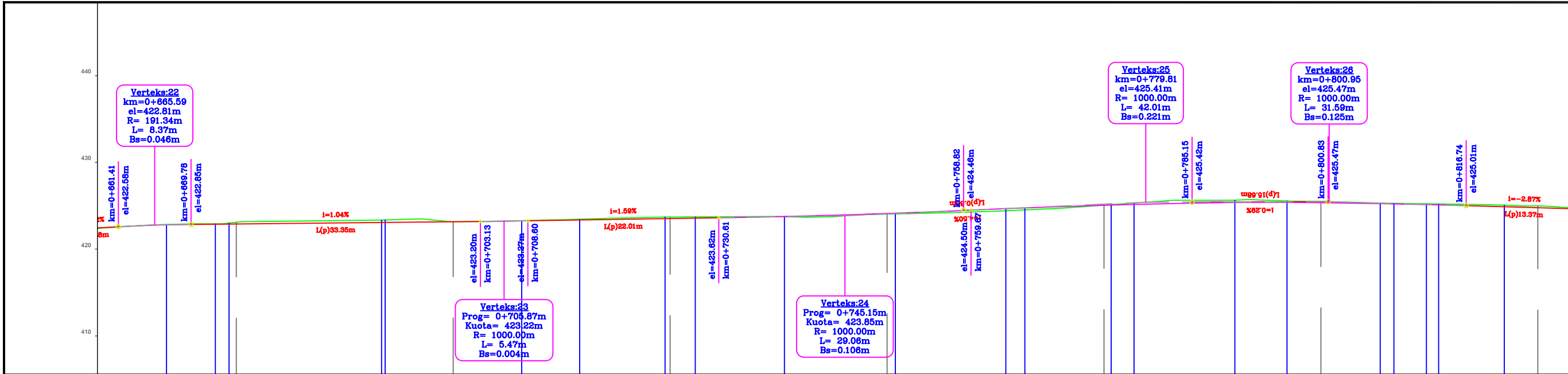
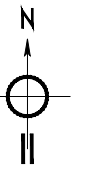
Inzhinier ndertimi A.I Lic. K.2763/1
Inzhinier topograf B.HI Lic. GJ. 0786/1

Emërtimi i projektit:

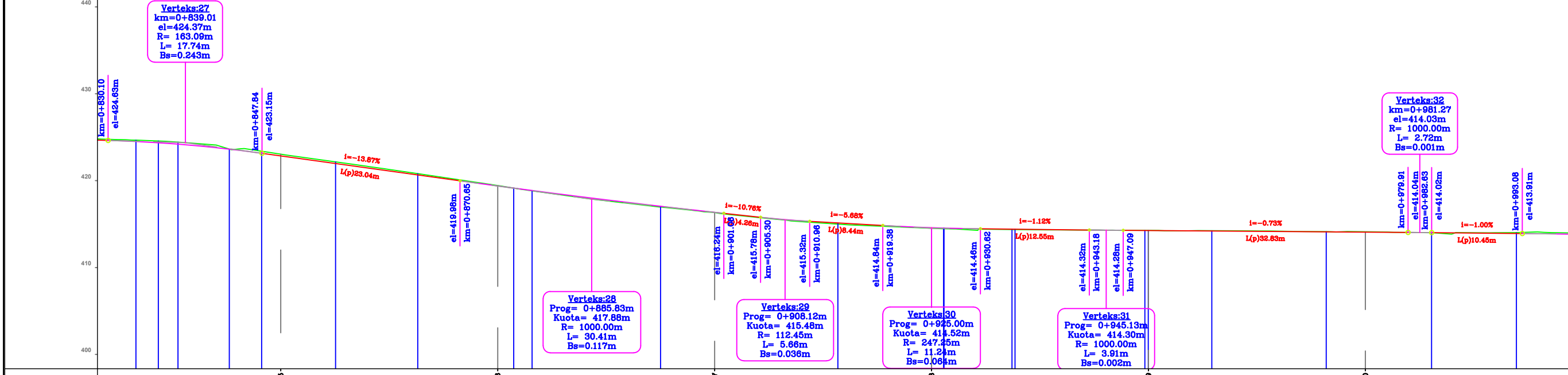

Afshatim i rrugëve lidhëse të fshatrave
në njesitë administrative
"Burrel, Baze, Lis, Koms, Rukaj."

Emërtimi i projektit:

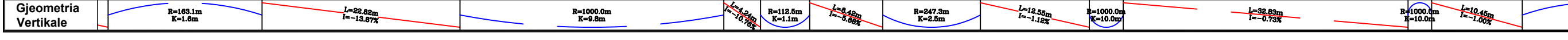
Rruga Ura e Kale - Frankth



CS-NR.		CS-28		CS-29		CS-30		CS-31		CS-32		CS-33		CS-34	
Distanca	Pjesore	25		25		25		25		25		25		25	
	Progresive		0+675		0+700		0+725		0+750		0+775		0+800		0+825
Kuota	Terreni		423.10		423.16		423.70		424.05		425.08		425.49		424.99
	Projektit		422.90		423.16		423.53		424.11		425.06		425.46		424.78
	Punes		0.19		-0.01		0.17		-0.07		0.02		0.03		0.21



CS-NR.		CS-35		CS-36		CS-37		CS-38		CS-39		CS-40	
Distanca	Pjesore	25		25		25		25		25		25	
	Progresive		0+850		0+875		0+900		0+925		0+950		0+975
Kuota	Terreni		423.05		419.44		416.33		414.52		414.28		414.12
	Projektit		422.85		419.39		416.35		414.59		414.26		414.08
	Punes		0.20		0.05		-0.02		-0.06		0.02		0.04



PËRSHKRIM:

Rruga me nje gjatësi totale prej 2683 m, është e pakonturuar, ne gjendje te amortizuar te shtresave rrugore.

• Pozicionohet ne harte ne koordinatat:
Fillimi i rruges X = 414152.46, Y = 414152.46
Perfundimi i rruges X = 414152.46, Y = 414152.46

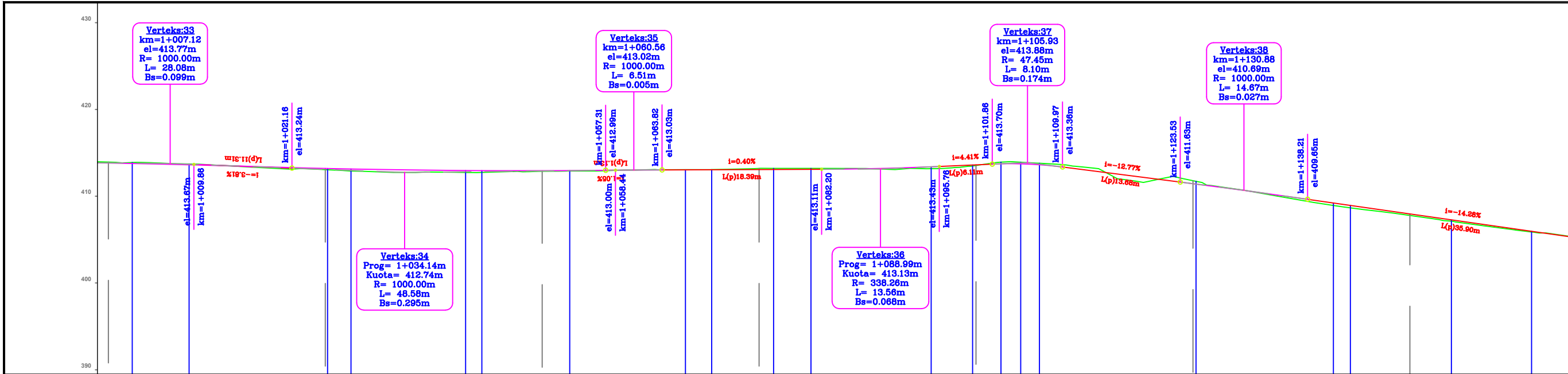
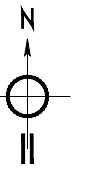
REPUBLICA E SHQIPËRISË

BASHKIA MAT

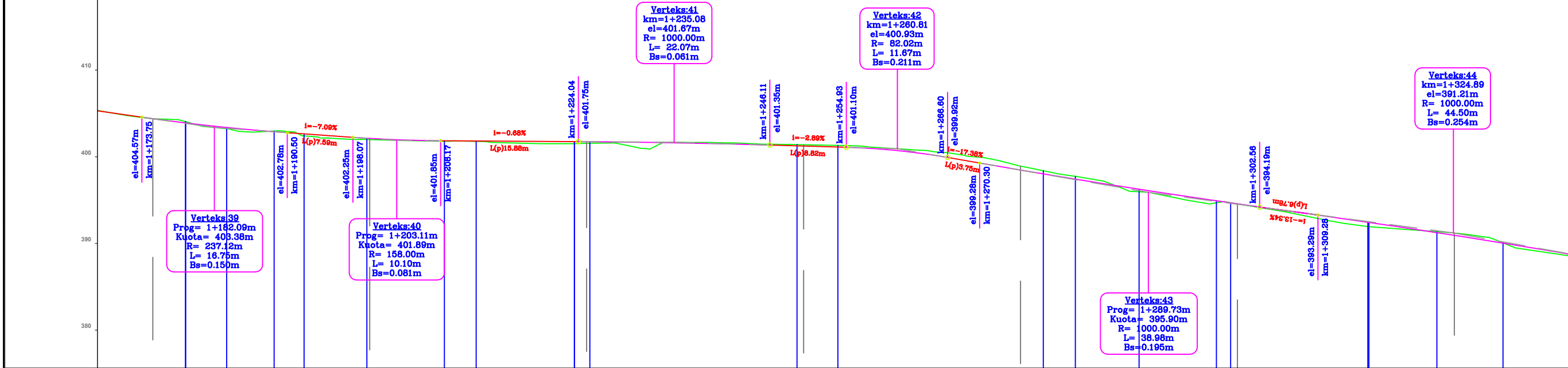

"ORINET GROUP"
LIC.N:7262
Adresa : Tirane, Kamez, Njesia Administrative Paskuqan, Lagje Paskuqan, Rruga Demokracia, nderesa nr.690
Inzhinier ndertimi A.I Lic. K.2763/1
Inzhinier topograf B.HI Lic. GJ. 0706/1

Emërtimi i projektit:
Afartim i rrugëve lidhëse të fshatrave në njesite administrative "Burrel, Baze, Lis, Koms, Rukaj."

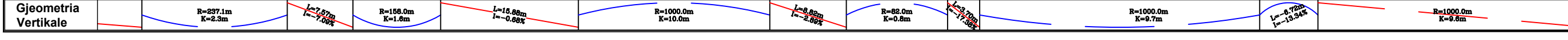
Emërtimi i projektit:
Rruga Ura e Kale - Frankth



CS-NR.	CS-41	CS-42	CS-43	CS-44	CS-45	CS-46	CS-47	
Distanca	Pjesore		25		25		25	
Progresive	1+000	1+025	1+050	1+075	1+100	1+125	1+150	
Kuota	Terreni		-413.82 -413.93		-412.87 -412.94		-413.21 -413.08	
	Projektit		-413.82 -413.21		-412.87 -413.08		-413.62 -413.54	
	Punes		0.11		-0.14		0.13	



CS-NR.	CS-48	CS-49	CS-50	CS-51	CS-52	CS-53	CS-54	
Distanca	Pjesore		25		25		25	
Progresive	1+175	1+200	1+225	1+250	1+275	1+300	1+325	
Kuota	Terreni		-404.39 -404.39		-401.56 -401.74		-398.92 -398.47	
	Projektit		-404.39 -401.12		-401.39 -401.24		-398.92 -390.94	
	Punes		-0.01		-0.13		0.45	



PËRSHKRIM:

Rruga me nje gjatësi totale prej 2683 m, është e pakonturuar, ne gjendje te amortizuar te shtresave rrugore.

- Pozicionohet ne harte ne koordinatat:
Fillimi i rruges X = 414152.46, Y = 414152.46
Perfundimi i rruges X = 414152.46, Y = 414152.46

REPUBLICA E SHQIPËRISË

BASHKIA MAT

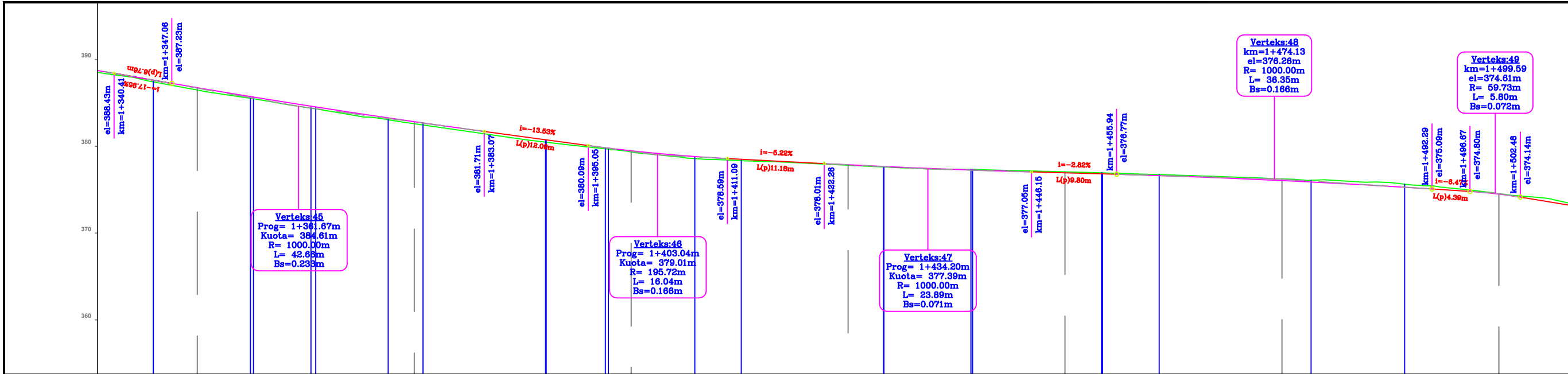
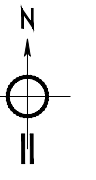
"ORINET GROUP"
LIC.N:7262
Adresa : Tirane, Kamez, Njesia Administrative Paskuqan,
Lagje Paskuqan, Rruga Demokracia, ndertesa nr.690

Inzhinier ndertimi A.I Lic. K.2763/1
Inzhinier topograf B.HI Lic. GJ. 0706/1

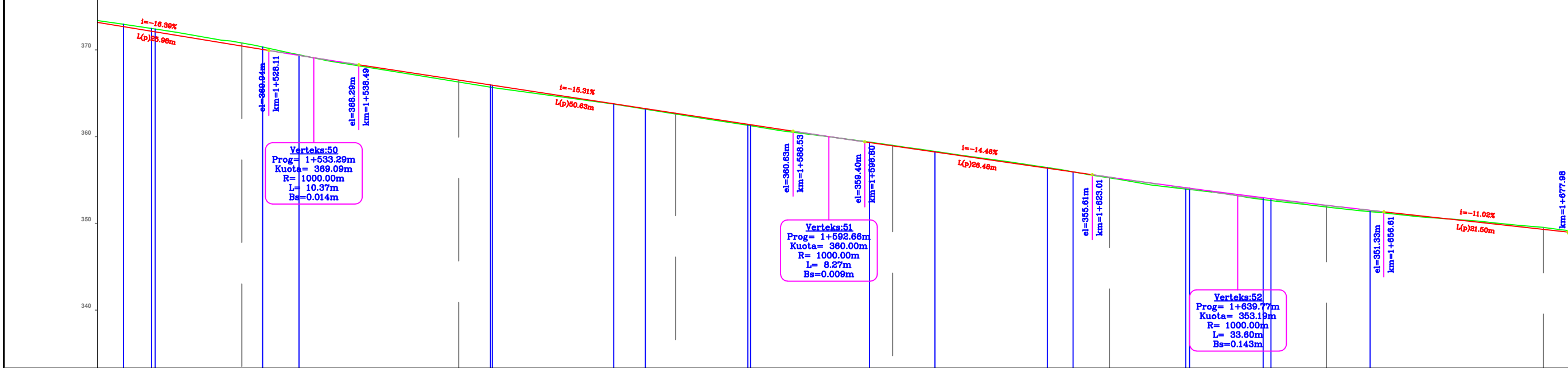
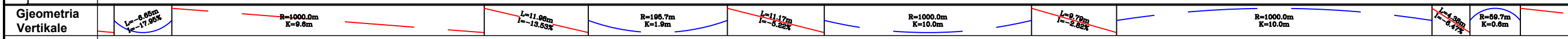
Emërtimi i projektit:
Afartim i rrugëve lidhëse të fshatrave në njesite administrative "Burrel, Baze, Lis, Koms, Rukaj."

Emërtimi i projektit:
Rruga Ura e Kale - Frankth

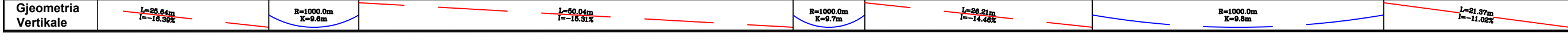
Tipi i projektit:	INFRASTRUKTURË RRUGORE	Data:	2024
Emërtimi i fletës:	Profil Gjatësor	Shtalla:	1:500
Faza:	PROJEKT - ZBATIM	Nr. Fletë:	4



CS-NR.		CS-55		CS-56		CS-57		CS-58		CS-59		CS-60		CS-61
Distanca	Pjesore		25		25		25		25		25		25	
	Progresive		1+350		1+375		1+400		1+425		1+450		1+475	
Kuota	Terreni		-386.49		-382.60		-379.35		-377.82		-377.06		-376.24	
	Projektit		-386.75		-382.84		-379.49		-377.87		-376.94		-376.05	
	Punes		-0.26		-0.24		-0.14		-0.05		0.11		0.15	



CS-NR.		CS-62		CS-63		CS-64		CS-65		CS-66		CS-67		CS-68
Distanca	Pjesore	25		25		25		25		25		25		25
	Progresive		1+525		1+550		1+575		1+600		1+625		1+650	
Kuota	Terreni		-370.81		-366.30		-362.61		-359.00		-355.25		-351.69	
	Projektit		-370.45		-366.53		-362.70		-358.94		-355.33		-351.80	
	Punes		0.36		-0.23		-0.09		0.06		-0.07		-0.20	



PËRSHKRIM:

Rruga me nje gjatësi totale prej 2683 m, është e pakonturuar, ne gjendje te amortizur te shtresave rrugore.

• Pozicionohet ne harte ne koordinatat:
Fillimi i rruges X = 414152.46, Y = 414152.46
Perfundimi i rruges X = 414152.46, Y = 414152.46

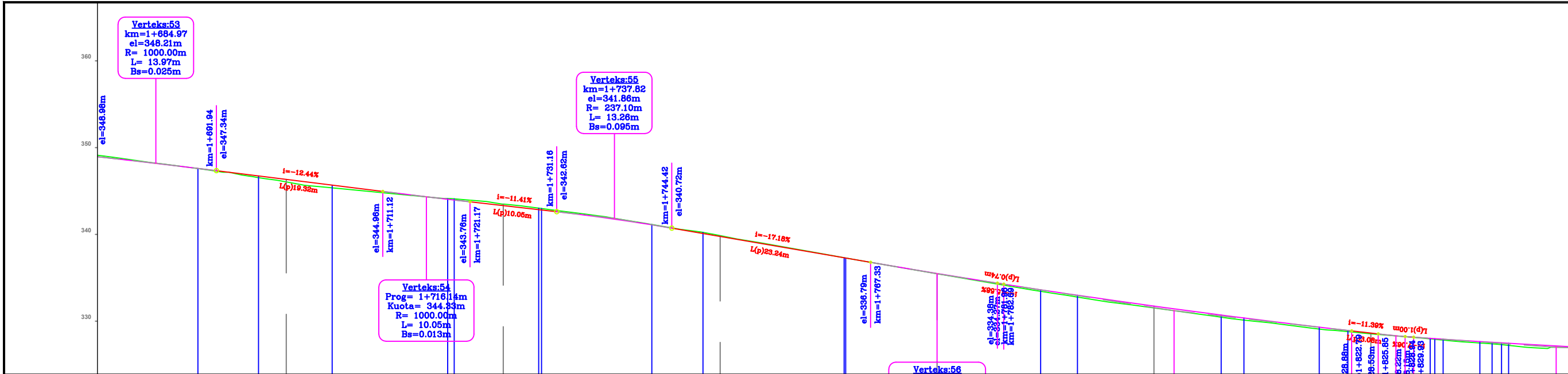
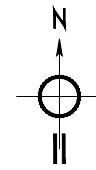

REPUBLIKA E SHQIPËRISË


BASHKIA MAT

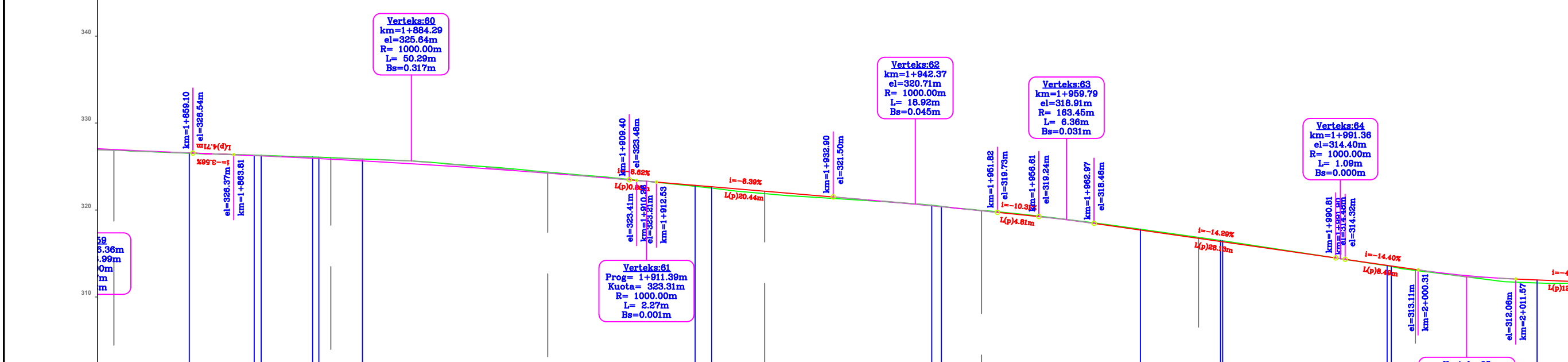
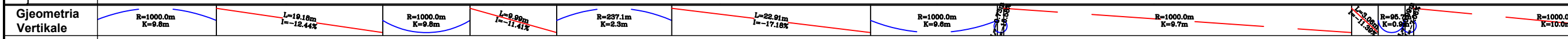
Personela:
"ORINET GROUP"
LIC.N:7262
Adresa : Tirane, Kamez, Njesia Administrative Paskuqan, Lagje Paskuqan, Rruga Demokracia, ndertesa nr.690
Inzhinier ndertimi A.I Lic. K.2763/1
Inzhinier topograf B.HI Lic. GJ. 0706/1

Emërtimi i projektit:
Asfaltim i rrugëve lidhëse të fshatrave në njësitë administrative "Burrel, Baze, Lis, Koms, Rukaj."

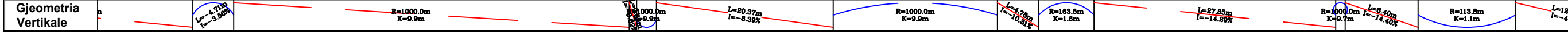
Emërtimi i projektit:
Rruga Ura e Kale - Frankth



CS-NR.		CS-69		CS-70		CS-71		CS-72		CS-73		CS-74		CS-75
Distanca	Pjesore	25		25		25		25		25		25		25
	Progresive		1+700		1+725		1+750		1+775		1+800		1+825	
Kuota	Terreni		-346.05		-343.50		-339.86		-335.47		-331.53		-328.54	
	Projektit		-346.34		-343.32		-339.76		-335.50		-331.74		-328.63	
	Punes		-0.29		0.18		0.10		-0.03		-0.21		-0.09	



CS-NR.		CS-76		CS-76		CS-77		CS-78		CS-79		CS-80		CS-81
Distanca	Pjesore	25		25		25		25		25		25		25
	Progresive		1+850		1+875		1+900		1+925		1+950		1+975	
Kuota	Terreni		-326.90		-326.02		-324.36		-321.89		-319.96		-316.85	
	Projektit		-326.96		-325.85		-324.24		-322.17		-319.92		-316.74	
	Punes		-0.06		0.17		0.11		-0.28		0.04		0.11	



PËRSHKRIM:

Rruga me një gjatësi totale prej 2683 m, është e pakonturuar, në gjendje të amortizuar të shtresave rrugore.

• Pozicionohet në hartë në koordinatat:
Fillimi i rrugës X = 414152.46, Y = 414152.46
Përfundimi i rrugës X = 414152.46, Y = 414152.46



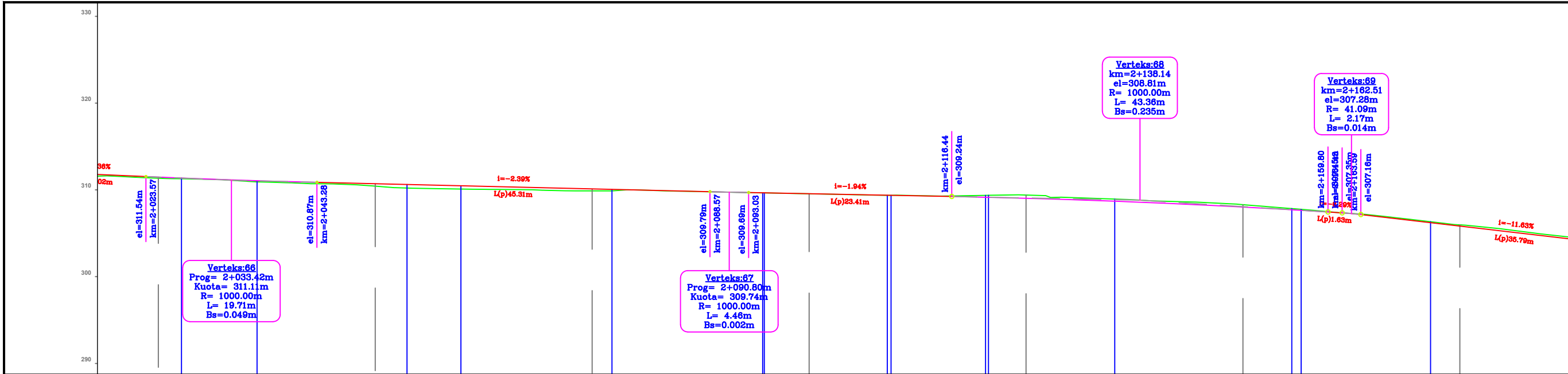
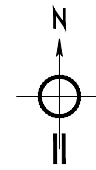
Porositës:
"ORINET GROUP"
LIC.N:7262
Adresa : Tiranë, Kamez, Njësia Administrative Paskuqan, Lagje Paskuqan, Rruga Demokracia, ndërtesa nr.690

Inzhinier ndërtimi A.1 Lic. K.2763/1
Inzhinier topograf B.31 Lic. GJ. 0706/1



Emërtimi i projektit:
"Asfaltim i rrugëve lidhëse të fshatrave në njësitë administrative "Burrel, Baze, Lis, Koms, Rukaj."

Emërtimi i projektit:
Rruga Ura e Kale - Frankth

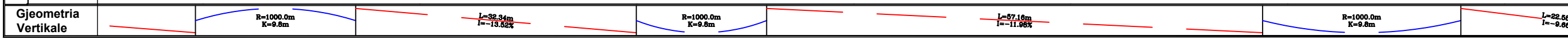
Tipi i projektit: **INFRASTRUKTURË RRUGORE** Data: 2024
Emërtimi i fletës: **Profil Gjatësor** Shkallë: 1:500
Faza: **PROJEKT - ZBATIM** Nr. Fletë: 6



CS-NR.	CS-82	CS-83	CS-84	CS-85	CS-86	CS-87	CS-88
Distanca	Pjesore	25	25	25	25	25	25
Progresive	2+025	2+050	2+075	2+100	2+125	2+150	2+175
Kuota	Terreni	311.34	310.43	308.89	309.55	309.41	306.30
	Projektit	311.48	310.71	310.11	309.56	309.03	305.97
	Punes	-0.13	-0.28	-0.22	-0.01	0.37	0.28



CS-NR.	CS-89	CS-90	CS-91	CS-92	CS-93	CS-94	CS-95
Distanca	Pjesore	25	25	25	25	25	25
Progresive	2+200	2+225	2+250	2+275	2+300	2+325	2+350
Kuota	Terreni	302.96	300.03	298.27	298.09	298.86	287.23
	Projektit	302.92	300.03	298.32	298.21	290.21	287.22
	Punes	0.04	0.33	-0.05	-0.12	-0.35	0.01



PËRSHKRIM:

Rruga ne nje gjatësi totale prej 2683 m, është e pakonturuar, ne gjendje te amortizuar te shtresave rrugore.

• Pozicionohet ne harte ne koordinatat:
Fillimi i rruges X = 414152.46, Y = 414152.46
Perfundimi i rruges X = 414152.46, Y = 414152.46

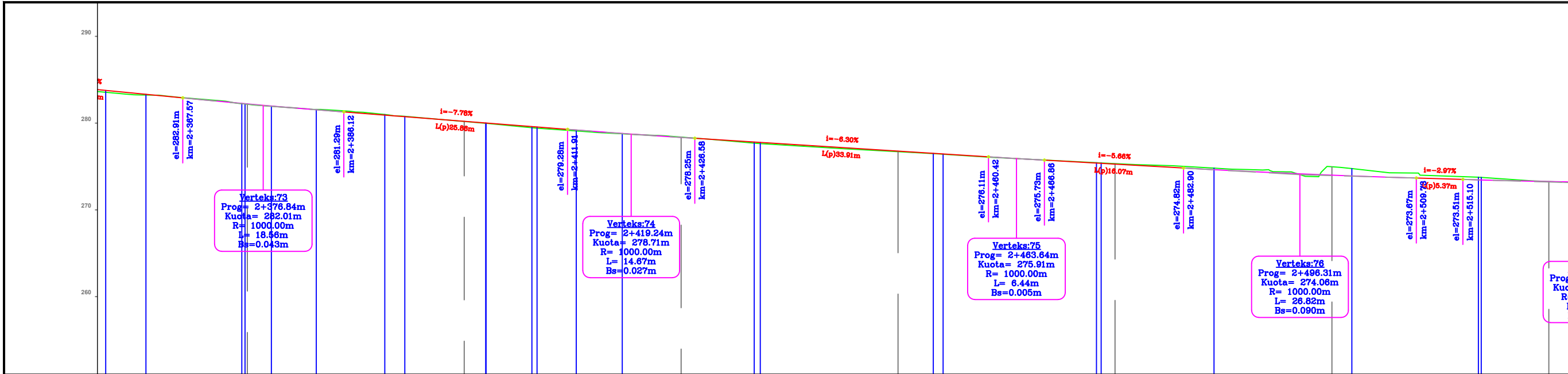
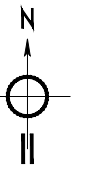


"ORINET GROUP"
LIC.N:7262
Adresa : Tirane, Kamez, Njesia Administrative Paskuqan,
Lagje Paskuqan, Rruga Demokracia, ndertesa nr.690

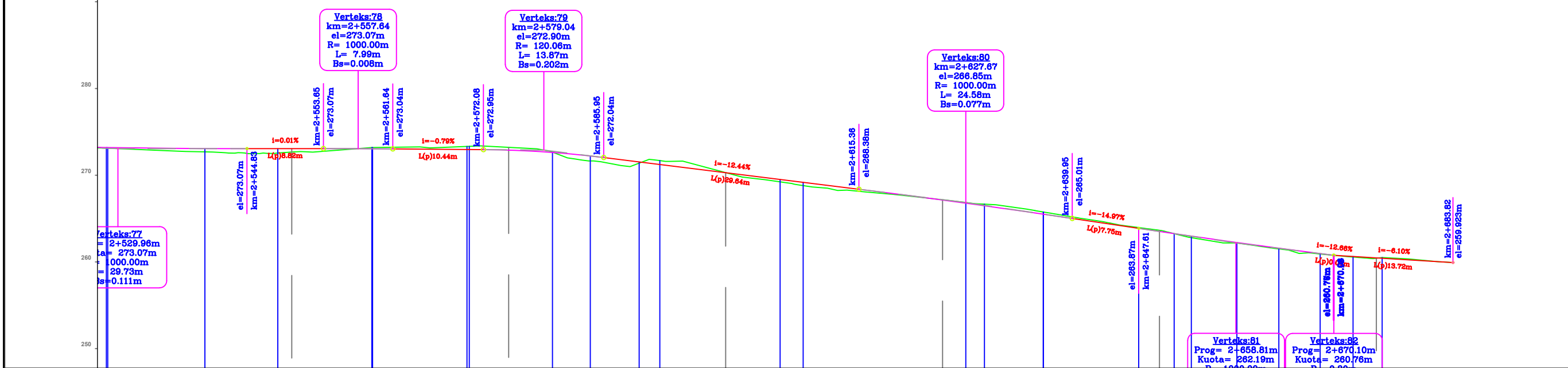

Inzhinier ndertimi A.I Lic. K.2763/1
Inzhinier topograf B.HI Lic. GJ. 0706/1

Emërtimi i projektit:
**Afartim i rrugëve lidhëse të fshatrave
ne njesite administrative
"Burrel, Baze, Lis, Koms, Rukaj."**

Emërtimi i projektit:
Rruga Ura e Kale - Frankth



CS-NR.		CS-96		CS-97		CS-98		CS-99		CS-100		CS-101		CS-102
Distanca	Pjesore	25		25		25		25		25		25		25
	Progresive	2+375		2+400		2+425		2+450		2+475		2+500		2+525
Kuota	Terreni	282.17		280.19		276.39		276.71		275.33		274.96		273.26
	Projektit	282.22		280.21		276.35		276.77		275.27		274.00		273.26
	Punes	-0.05		-0.02		0.04		-0.06		0.06		0.96		0.00



CS-NR.		CS-103		CS-104		CS-105		CS-106		CS-107		CS-108		CS-109
Distanca	Pjesore	25		25		25		25		25		25		9
	Progresive	2+550		2+575		2+600		2+625		2+650		2+675		2+684
Kuota	Terreni	272.67		273.21		270.30		267.16		263.65		260.43		260.43
	Projektit	273.07		272.90		270.29		267.14		263.51		260.46		260.43
	Punes	-0.40		0.32		0.01		0.03		0.14		-0.03		-0.03



PËRSHKRIM:

Rruga me nje gjatësi totale prej 2683 m, është e pakonturuar, ne gjendje te amortizave shtresave rrugore.

• Pozicionohet ne harte ne koordinatat:
Fillimi i rruges X = 414152.46, Y = 414152.46
Perfundimi i rruges X = 414152.46, Y = 414152.46



Personela:

"ORINET GROUP"
LIC.N:7262
Adresa : Tirane, Kamez, Njesia Administrative Paskuqan, Lagje Paskuqan, Rruga Demokracia, ndertesa nr.690


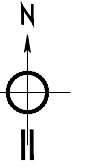
Inzhinier ndertimi A.I Lic. K.2763/1
Inzhinier topograf B.HI Lic. GJ. 0786/1

Emërtimi i projektit:

Afshatim i rrugëve lidhëse të fshatrave në njesite administrative "Burrel, Baze, Lis, Koms, Rukaj."

Emërtimi i projektit:

Rruga Ura e Kale - Frankth



PËRSHKRIM:

Rruga me nje gjatësi totale prej 2683 m, është e pakonturuar, ne gjendje te amortizuar te shtresave rrugore.

- Pozicionohet ne harte ne koordinatat:
Fillimi i rruges X = 414152.46, Y = 414152.46
Perfundimi i rruges X = 414152.46, Y = 414152.46



REPUBLIKA E SHQIPËRISË


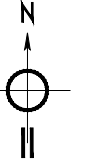
BASHKIA MAT

"ORINET GROUP"
LIC.N:7262
Adresa : Tirane, Kamez, Njesia Administrative Paskuqan,
Lagje Paskuqan, Rruga Democracia, ndertesa nr.690

Inzhinier ndertimi A.I Lic. K.2763/1
Inzhinier topograf B.31 Lic. GJ. 0706/1

Emërtimi i projektit:
**Asfaltim i rrugëve lidhëse të fshatrave
ne njesite administrative
"Burrel, Baze, Lis, Koms, Rukaj."**

Emërtimi i projektit:
Rruga Ura e Kale - Frankth



PËRSHKRIM:

Rruga me një gjatësi totale prej 2683 m, është e pakonturuar, në gjendje të amortizuar të shtresave rrugore.

- Pozicionohet në hartë në koordinatat:
Fillimi i rruges X = 414152.46, Y = 414152.46
Perfundimi i rruges X = 414152.46, Y = 414152.46



REPUBLIKA E SHQIPËRISË


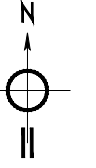
BASHKIA MAT

"ORINET GROUP"
LIC.N:7262
Adresa : Tiranë, Kamez, Njesia Administrative Paskuqan,
Lagje Paskuqan, Rruga Demokracia, ndërtesa nr.690

Inzhinier ndërtimi A.1 Lic. K.2763/1
Inzhinier topograf B.31 Lic. GJ. 0706/1

Emërtimi i projektit:
**Asfaltim i rrugëve lidhëse të fshatrave
në njesitë administrative
"Burrel, Baze, Lis, Koms, Rukaj."**

Emërtimi i projektit:
Rruga Ura e Kale - Frankth



PËRSHKRIM:

Rruga me një gjatësi totale prej 2683 m, është e pakontuar, në gjendje të amortizuar të shtresave rrugore.

- Pozicionohet në hartë në koordinatat:
Fillimi i rruges X = 414152.46, Y = 414152.46
Perfundimi i rruges X = 414152.46, Y = 414152.46


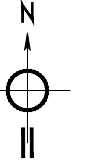


"ORINET GROUP"
LIC.N:7262
Adresa : Tiranë, Kamez, Njësia Administrative Paskuqan,
Lagje Paskuqan, Rruga Demokracia, ndërtesa nr.690

Inzhinier ndërtimi A.I Lic. K.2763/1
Inzhinier topograf B.31 Lic. GJ. 0706/1

Emërtimi i projektit:
**Asfaltim i rrugëve lidhëse të fshatrave
në njësiti administrative
"Burrel, Baze, Lis, Koms, Rukaj."**

Emërtimi i projektit:
Rruga Ura e Kale - Frankth



PËRSHKRIM:

Rruga me një gjatësi totale prej 2683 m, është e pakonturuar, në gjendje të amortizuar të shtresave rrugore.

- Pozicionohet në hartë në koordinatat:
Fillimi i rruges X = 414152.46, Y = 414152.46
Perfundimi i rruges X = 414152.46, Y = 414152.46

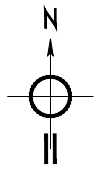


Porositës:
"ORINET GROUP"
LIC.N:7262
Adresa : Tiranë, Kamez, Njesia Administrative Paskuqan,
Lagje Paskuqan, Rruga Demokracia, ndertesa nr.690

Inzhinier ndërtimi A.I Lic. K.2763/1
Inzhinier topograf B.HI Lic. GJ. 0706/1

Emërtimi i projektit:
Asfaltim i rrugëve lidhëse të fshatrave
në njesitë administrative
"Burrel, Baze, Lis, Koms, Rukaj."

Emërtimi i projektit:
Rruga Ura e Kale - Frankth



BANKINE



50

TRUPI I RRUGES

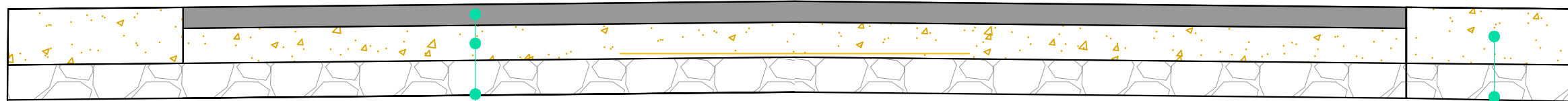


350

BANKINE



50



Binder 6 cm

Stabilizant 10 cm

Çakëll 10 cm

Toke natyrale

Bankine

Cakell 10 cm

PËRSHKRIM:

Rruga me një gjatësi totale prej 2683 m, është e pakonturuar, në gjendje të amortizuar të shtresave rrugore.

- Pozicionohet në hartë në koordinatat:

Fillimi i rruges X = 414152.46, Y = 414152.46
Përfundimi i rruges X = 414152.46, Y = 414152.46



REPUBLIKA E SHQIPËRISË

Personel:



BASHKIA MAT

"ORINET GROUP"

LIC. N.7262

Adresa : Tiranë, Kamez, Njësia Administrative Paskuqan,
Lagje Paskuqan, Rruga Demokracia, ndërtesa nr.690

Inzhinier ndërtimi A.I

Lic. K.2763/1

Inzhinier topograf B.31

Lic. GJ. 0706/1

Emërtimi i projektit:

Asfaltim i rrugëve lidhëse të fshatrave
në njësitet administrative
"Burrel, Baze, Lis, Koms, Rukaj."

Emërtimi i projektit:

Rruga Ura e Kale - Frankth

Tipi i projektit: INFRASTRUKTURË RRUGORE

Data: 2024

Emërtimi i fletës: Profili Tip

Shallë: 1:500

Faza: PROJEKT - ZBATIM

Nr. Fletë:
14