


Porosites:



BASHKIA MAT

Projektues :

"ORIENT GROUP"
LIC. N.7262

Inxhinier ndertimi A.I

Lic. K.2763/1

Inxhinier topograf B.H

Lic. GJ. 0706/1

Emërtimi i projektit:

**Projekt Zbatimi : "Rruga Lagjia Ahmetsulaj-Ura
Matit (Zenisht)"**



REPUBLIKA E SHQIPËRISË

Porosites:



BASHKIA MAT

"ORIENT GROUP"
LIC. N.7262

Adresa : Tirane, Kamez, Njesia Administrative Paskuqan,
Lagje Paskuqan, Rruga Demokracia, ndertesa nr.690

Inxhinier ndertimi A.I

Lic. K.2763/1

Inxhinier topograf B.H

Lic. GJ. 0706/1

Emërtimi i projektit:

**Asfaltim i rrugeve lidhese te fshatrave
ne njesite administrative
"Burrel, Baze, Lis, Koms, Rukaj."**

Emërtimi i projektit:

Tipi i projektit: **INFRASTRUKURË RRUGORE**

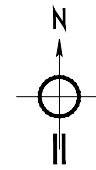
Data: 2024

Emërtimi i fletës: **KAPAKU**

Shtalle:

Faza: **PROJEKT - ZBATIM**

Nr. Fletë:
0



PËRSHKRIM:

Rruga me një gjatësi totale prej 2928m, është e pakonturuar, në gjendje të amortizuar të shtresave rrugore.

- Rruga Pozicionohet në këto koordinata :

X=419418.522
Y=4607061.908



REPUBLIKA E SHQIPËRISË



BASHKIA MAT

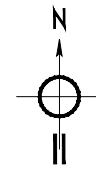
"ORINET GROUP"
LIC.N:7262
Adresa : Tiranë, Kamez, Njësia Administrative Paskuqan,
Lagje Paskuqan, Rruga Demokracia, ndërtesa nr.690

Inzhinier nderitimi A.I Lic. K.2763/1
Inzhinier topograf B.31 Lic. GJ. 0706/1

Emërtimi i projektit:
**Asfaltim i rrugëve lidhëse të fshatrave
në njesite administrative
"Burrel, Baze, Lis, Koms, Rukaj."**

Emërtimi i projektit:
**Rruga Lagja Ahmetulaj - Ura Matit
(Zenisht)**

Tipi i projektit: INFRASTRUKTURË RRUGORE	Data: 2024
Emërtimi i fletës: Topografia	Shtatë: 1-1000
Faza: PROJEKT - ZBATIM	Nr. Fletë: 1



PËRSHKRIM:

Rruga me një gjatësi totale prej 2928m, është e pakonturuar, në gjendje të amortizuar të shtresave rrugore.

- Rruga Pozicionohet në këto koordinata :
X=419418.522
Y=4607061.908



REPUBLIKA E SHQIPËRISË



BASHKIA MAT

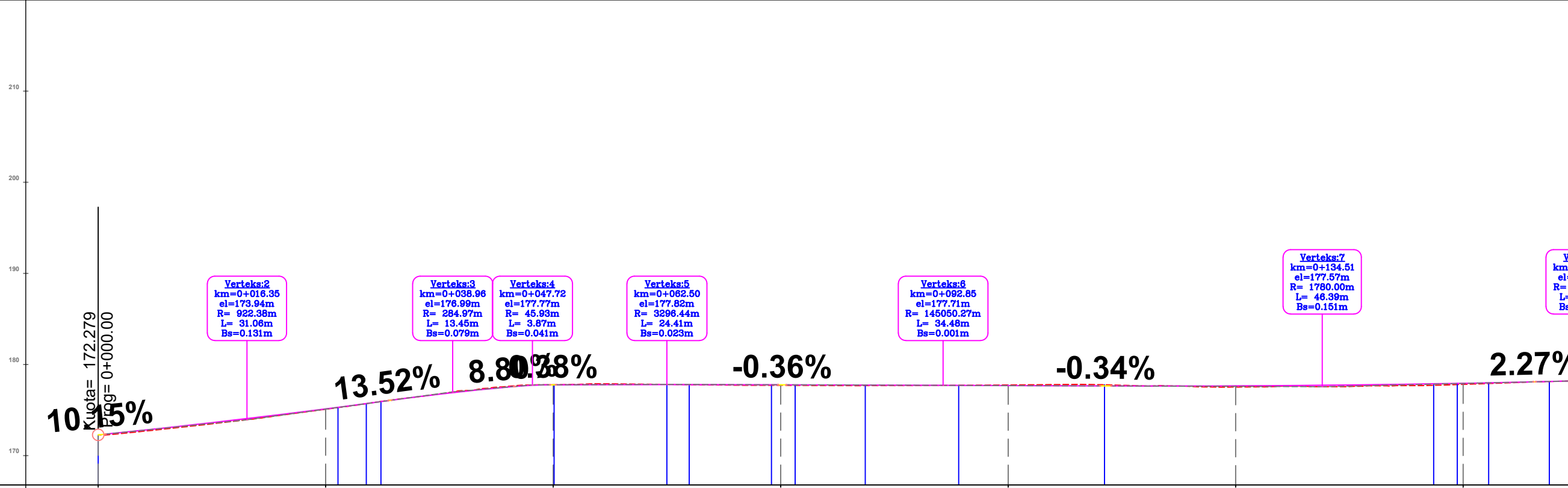
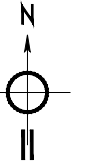
"ORINET GROUP"
LIC.N:7262
Adresa : Tirane, Kamez, Njesia Administrative Paskuqan,
Lagje Paskuqan, Rruga Demokracia, ndërtesa nr.690

Inzhinier ndërtimi A.I Lic. K.2763/1
Inzhinier topograf B.31 Lic. GJ. 0706/1

Emërtimi i projektit:
**Asfaltim i rrugëve lidhëse të fshatrave
në njesite administrative
"Burrel, Baze, Lis, Koms, Rukaj."**


Emërtimi i projektit:
**Rruga Lagja Ahmetulaj - Ura Matit
(Zenisht)**

Tipi i projektit: INFRASTRUKTURË RRUGORE	Data: 2024
Emërtimi i fletës: Planimetria	Shtatje: 1-1000
Faza: PROJEKT - ZBATIM	Nr. Fletë: 1



PËRSHKRIM:
 Rruga me një gjatësi totale prej 2928m, është e pakonturuar, në gjendje të amortizuar të shtresave rrugore.
 • Rruga Pozicionohet në këto koordinata :
 X=419418.522
 Y=4607061.908

CS-NR.		cs-1	cs-2	cs-3	cs-4	cs-5	cs-6	cs-7
Distanca	Pjesore	25	25	25	25	25	25	25
	Progresive	0+000	0+025	0+050	0+075	0+100	0+125	0+150
Kuota	Terreni	172.28	175.09	177.76	177.72	177.76	177.53	177.82
	Projektit	172.28	175.13	177.77	177.78	177.69	177.66	177.94
	Punes	0.00	0.00	0.00	0.00	0.00	0.00	0.00

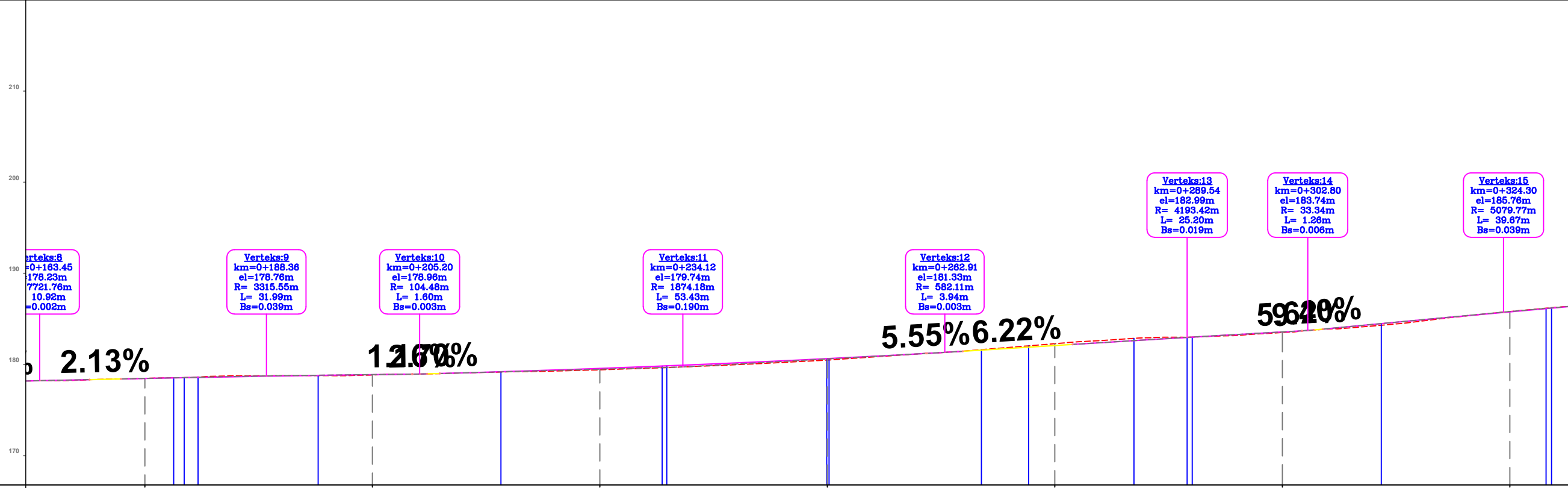
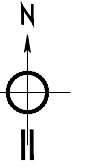


Porositës:
 "ORINET GROUP"
 LIC.N:7262
 Adresa : Tirane, Kamez, Njesia Administrative Paskuqan, Lagje Paskuqan, Rruga Demokracia, ndertesa nr.690

Inzhinier ndertimi A.I Lic. K.2763/1
 Inzhinier topograf B.HI Lic. GJ. 0706/1

Emërtimi i projektit:
 Asfaltim i rrugeve lidhese te fshatrave ne njesite administrative "Burrel, Baze, Lis, Koms, Rukaj."

Emërtimi i projektit:
 Rruga Lagja Ahmetulaj - Ura Matit (Zenisht)




PËRSHKRIM:

Rruga me një gjatësi totale prej 2928m, është e pakonturuar, në gjendje të amortizuar të shtresave rrugore.

- Rruga Pozicionohet në këto koordinata :
X=419418.522
Y=4607061.908

CS-NR.		CS-8	CS-9	CS-10	CS-11	CS-12	CS-13	CS-14
Distanca	Pjesore	25	25	25	25	25	25	25
	Progresive	0+175	0+200	0+225	0+250	0+275	0+300	0+325
Kuota	Terreni	178.49	178.85	179.42	180.49	182.29	183.51	185.82
	Projektit	178.48	178.89	179.57	180.65	182.09	183.58	185.78
	Punes	0.00	0.00	0.00	0.00	0.00	0.00	0.00



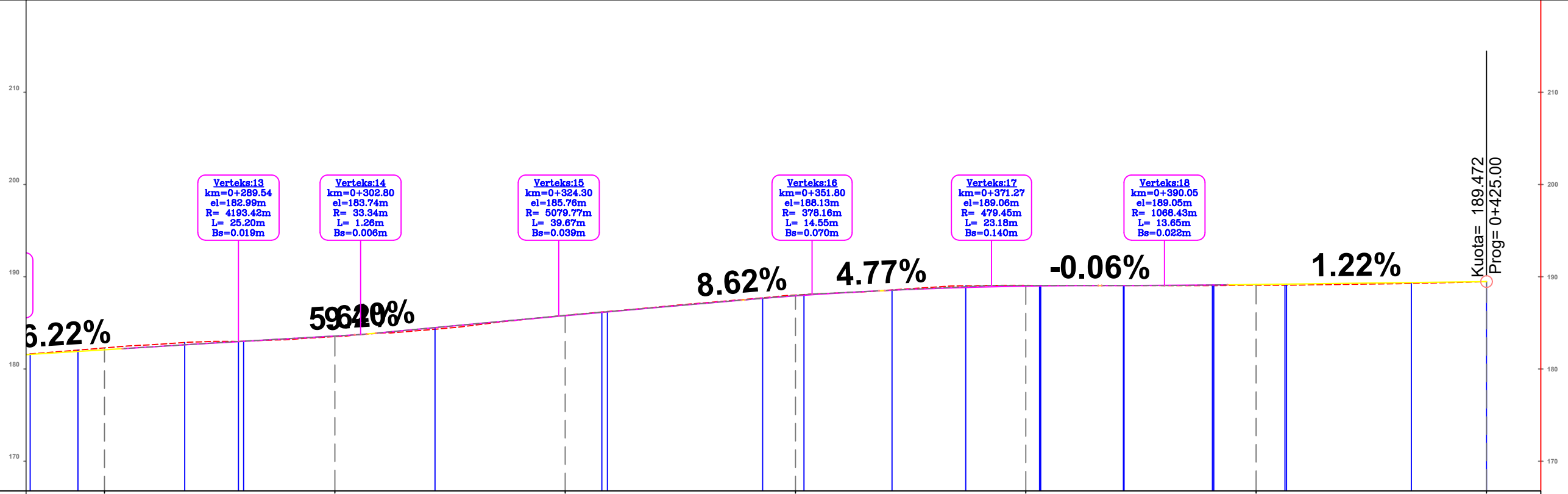
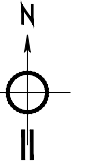
"ORINET GROUP"
LIC.N:7262
Adresa : Tirane, Kamez, Njesia Administrative Paskujan, Lagje Paskujan, Rruga Demokracia, ndertesa nr.690

Inzhinier ndertimi A.I Lic. K.2763/1
Inzhinier topograf B.II Lic. GJ. 0706/1

Emërtimi i projektit:
Asfaltim i rrugëve lidhëse të fshatrave në njesite administrative "Burrel, Baze, Lis, Koms, Rukaj."

Emërtimi i projektit:
Rruga Lagja Ahmetulaj - Ura Matit (Zenisht)

Tipi i projektit: INFRASTRUKTURË RRUGORE	Data: 2024
Emërtimi i fletës: Profilat gjatesor	Shkalë: 1:1000
Faza: PROJEKT - ZBATIM	Nr. Fletë: 2



CS-NR.		CS-12	CS-13	CS-14	CS-15	CS-16	CS-17	CS-18
Distanca	Pjesore	25	25	25	25	25	25	
	Progresive	0+275	0+300	0+325	0+350	0+375	0+400	0+425
Kuota	Terreni	182.09	183.51	185.82	188.02	189.07	189.09	189.47
	Projektit	182.09	183.58	185.78	187.93	188.99	189.17	189.47
	Punes	0.00	0.00	0.00	0.00	0.00	0.00	0.00



PËRSHKRIM:

Rruga me një gjatësi totale prej 2928m, është e pakonturuar, në gjendje të amortizuar të shtresave rrugore.

- Rruga Pozicionohet në këto koordinata :
X=419418.522
Y=4607061.908



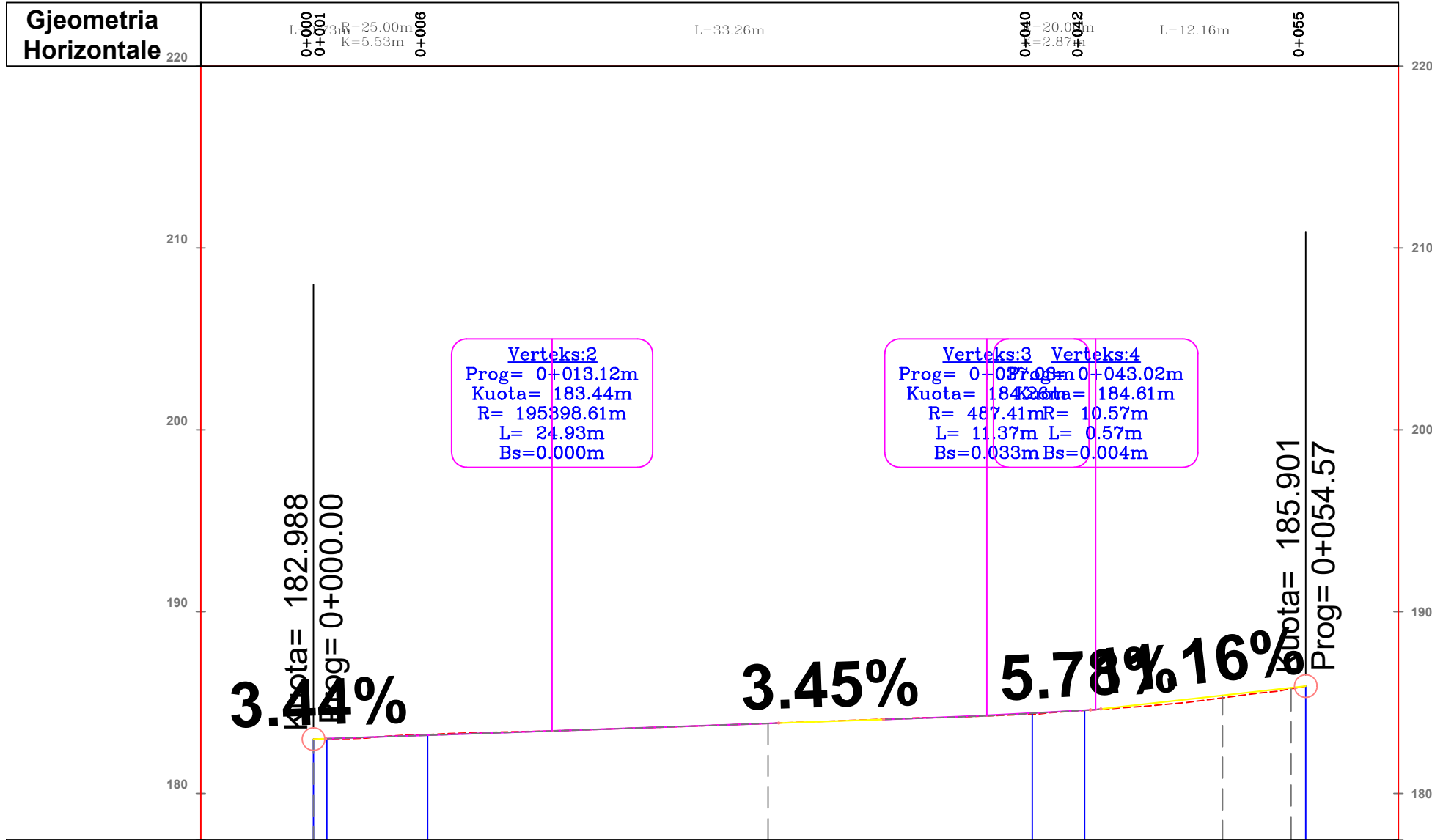
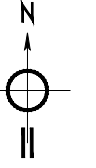
"ORINET GROUP"
LIC.N.7262
Adresa : Tirane, Kamez, Njesia Administrative Paskuqan, Lagje Paskuqan, Rruga Demokracia, ndërtesa nr.690

Inzhinier ndërtimi A.I Lic. K.2763/1
Inzhinier topograf B.HI Lic. GJ. 0706/1

Emërtimi i projektit:
Asfaltim i rrugëve lidhëse të fshatrave në njesite administrative "Burrel, Baze, Lis, Koms, Rukaj."

Emërtimi i projektit:
Rruga Lagja Ahmetulaj - Ura Matit (Zenisht)

Tipi i projektit: INFRASTRUKTURË RRUGORE	Data: 2024
Emërtimi i fletës: Profilat gjatesor	Shkallë: 1:1000
Faza: PROJEKT - ZBATIM	Nr. Fletë: 3



CS-NR.		CS-1	CS-2	CS-3	CS-4
Distanca	Pjesore	25	25	4	
	Progresive	0+000	0+025	0+050	0+054
Kuota	Terreni	182.99	183.85	185.26	185.78
	Projektit	182.99	183.85	185.26	185.78
	Punes	0.00	0.00	0.00	0.00
Gjeometria Vertikale					

PËRSHKRIM:

Rruga me nje gjatësi totale prej 2928m, është e pakonturuar, ne gjendje te amortizuar te shtrësave rrugore.

- Rruga Pozicionohet ne keto koordinata :
X=419418.522
Y=4607061.908



REPUBLIKA E SHQIPËRISË



BASHKIA MAT

"ORINET GROUP"
LIC.N:7262
Adresa : Tirane, Kamez, Njesia Administrative Paskujan,
Lagje Paskujan, Rruga Demokracia, ndërtesa nr.690

Inzhinier nderitimi A.I Lic. K.2763/1
Inzhinier topograf B.II Lic. GJ. 0706/1

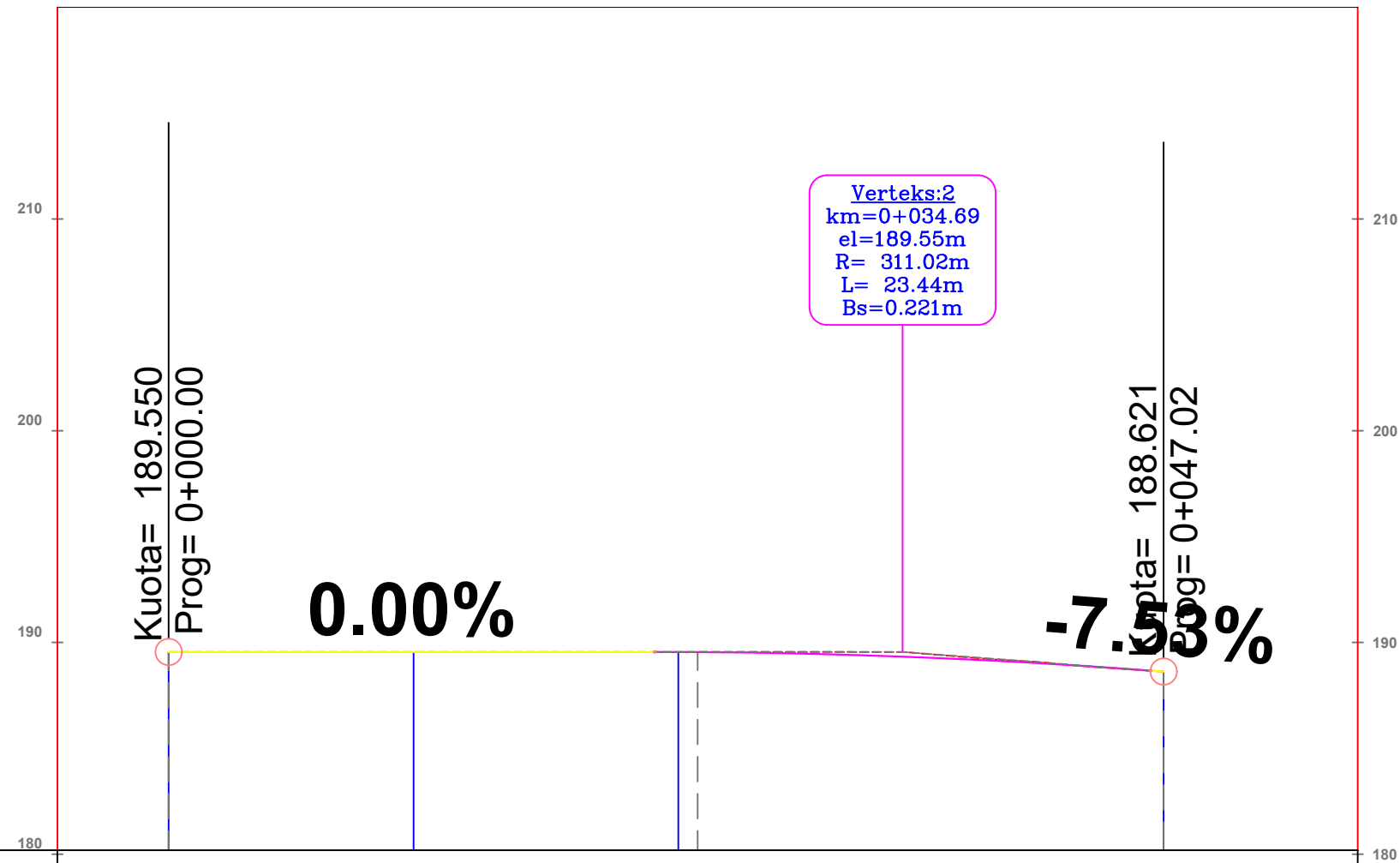
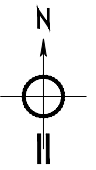
Emërtimi i projektit:
**Asfaltim i rrugëve lidhëse të fshatrave
ne njesite administrative
"Burrel, Baze, Lis, Koms, Rukaj."**

Emërtimi i projektit:
**Rruga Lagja Ahmetulaj - Ura Matit
(Zenisht)**

Tipi i projektit: INFRASTRUKTURË RRUGORE Data: 2024

Emërtimi i fletës: Profilat gjatesor Shkalla: 1:1000

Faza: PROJEKT - ZBATIM Nr. Fletë: 4



CS-NR.		CS-1	CS-2	CS-3
Distanca	Pjesore	25	22	
	Progresive	0+000	0+025	0+047
Kuota	Terreni	189.55	189.55	188.62
	Projektit	189.55	189.54	188.62
	Punes	0.00	0.00	0.00
Gjeometria Vertikale		$L=22.97m$ $i=0.00\%$		$R=311.0m$ $K=3.1m$

PËRSHKRIM:

Rruga me nje gjatësi totale prej 2928m, është e pakonturuar, ne gjendje te amortizuar te shtrësave rrugore.

- Rruga Pozicionohet ne keto koordinata :

X=419418.522
Y=4607061.908



REPUBLIKA E SHQIPËRISË

Porositës:



BASHKIA MAT

"ORINET GROUP"

LIC.N:7262

Adresa : Tirane, Kamez, Njesia Administrative Paskuqan, Lagje Paskuqan, Rruga Demokracia, ndërtesa nr.690

Inzhinier ndertimi A.I Lic. K.2763/1

Inzhinier topograf B.II Lic. GJ. 0706/1

Emërtimi i projektit:

Asfaltim i rrugëve lidhëse të fshatrave në njesite administrative "Burrel, Baze, Lis, Koms, Rukaj."

Emërtimi i projektit:

Rruga Lagja Ahmetulaj - Ura Matit (Zenisht)

Tipi i projektit: INFRASTRUKTURË RRUGORE

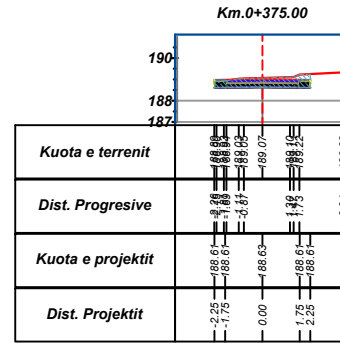
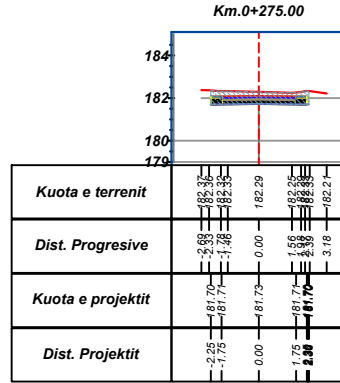
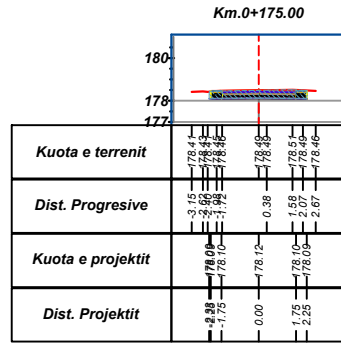
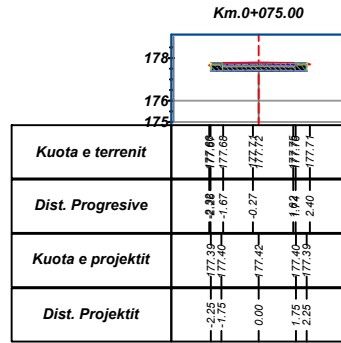
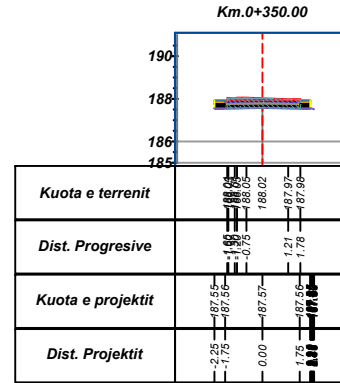
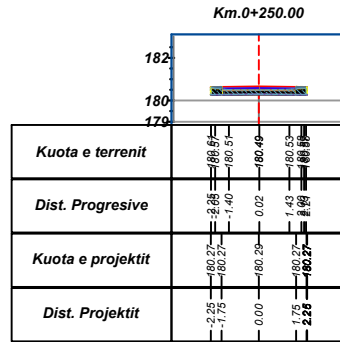
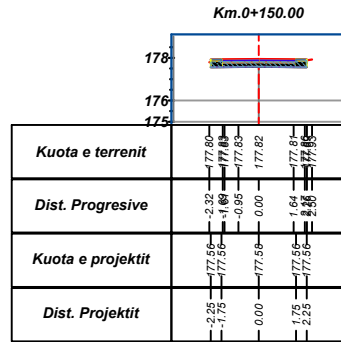
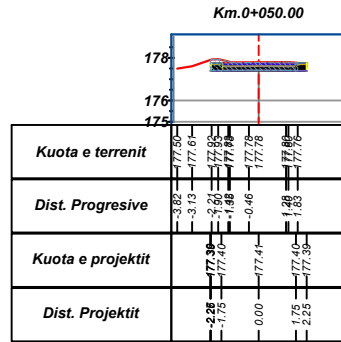
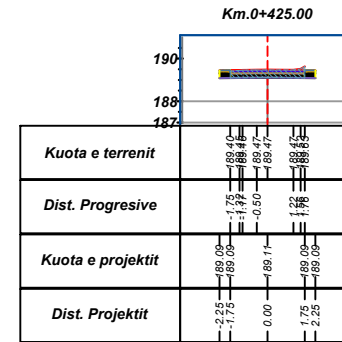
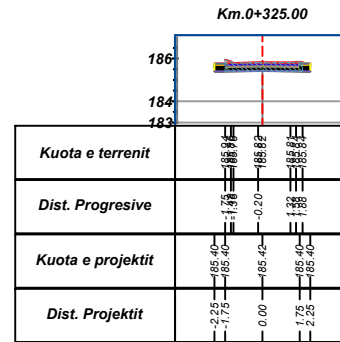
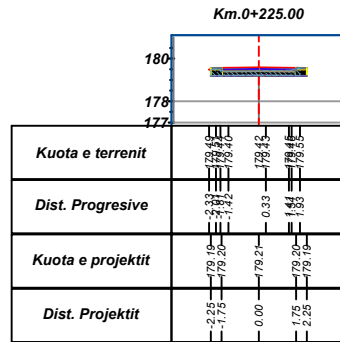
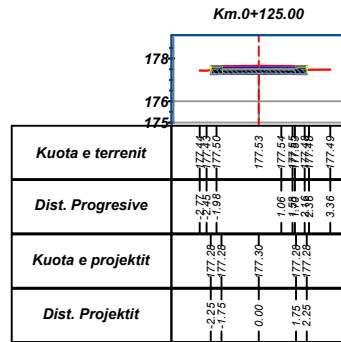
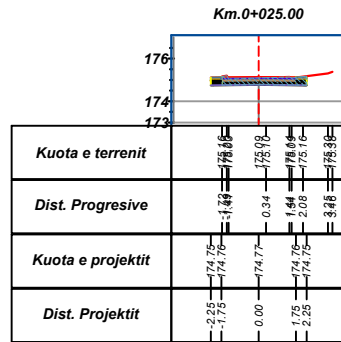
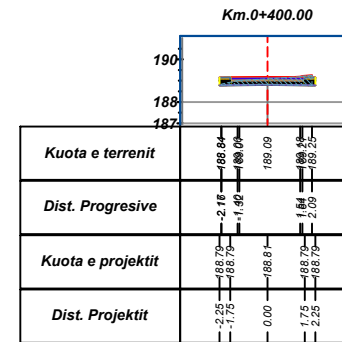
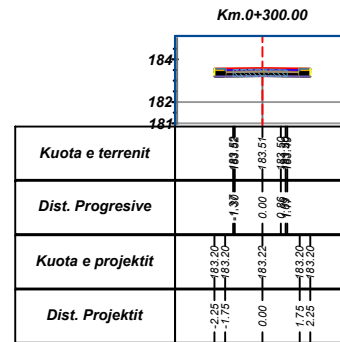
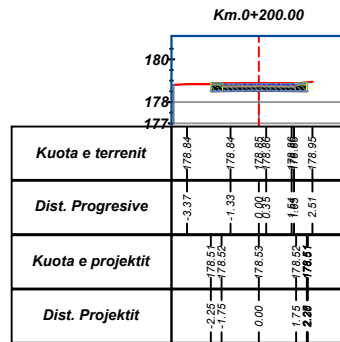
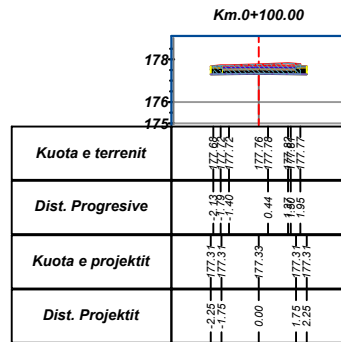
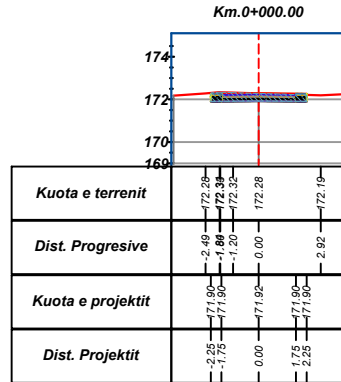
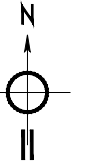
Data: 2024

Emërtimi i fletës: Profilat gjatësor

Shkallë: 1:1000

Faza: PROJEKT - ZBATIM

Nr. Fletë: 5



PËRSHKRIM:

Rruga me një gjatësi totale prej 2928m, është e pakonturuar, në gjendje të amortizuar të shtresave rrugore.

- Rruga Pozicionohet në këto koordinata :

X=419418.522
Y=4607061.908



REPUBLIKA E SHQIPËRISË



BASHKIA MAT

"ORINET GROUP"
L.I.C.N.7262
Adresa : Tirane, Kamez, Njesia Administrative Paskuqan,
Lagje Paskuqan, Rruga Demokracia, n.dertesa nr.690

Inzhinier ndertimi A.I Lic. K.2763/1

Inzhinier topograf B.II Lic. GJ. 0706/1

Emërtimi i projektit:
**Asfaltim i rrugëve lidhëse të fshatrave
në njesitë administrative
"Burrel, Baze, Lis, Koms, Rukaj."**

Emërtimi i projektit:
**Rruga Lagja Ahmetulaj - Ura Matit
(Zenisht)**

Tipi i projektit: INFRASTRUKURË RRUGORE

Emërtimi i fletës: **Profilat terthor**

Faza: **PROJEKT - ZBATIM**

Data: 2024

Shkallë: 1:1000

Nr. Fletë: 6

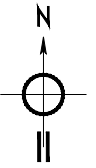


Tabela Volumeve

Progresivi	Sip.Mbushje	Sip.Germim	Vol.Mbushje	Vol.Mbushje	Vol.Prog.Mbush	Vol.Prog.Germim
0+000.00	0.00	1.66	0.00	0.00	0.00	0.00
0+025.00	0.00	1.35	0.00	37.67	0.00	37.67
0+050.00	0.00	1.67	0.00	37.70	0.00	75.38
0+075.00	0.00	1.39	0.00	38.19	0.00	113.57
0+100.00	0.00	1.79	0.00	39.75	0.00	153.32
0+125.00	0.00	1.05	0.00	35.57	0.00	188.89
0+150.00	0.00	1.14	0.00	27.38	0.00	216.27
0+175.00	0.00	1.73	0.00	35.88	0.00	252.15
0+200.00	0.00	1.52	0.00	40.58	0.00	292.73
0+225.00	0.00	0.99	0.00	31.33	0.00	324.06
0+250.00	0.00	1.10	0.00	26.08	0.00	350.13
0+275.00	0.00	2.68	0.00	47.19	0.00	397.33
0+300.00	0.00	0.76	0.00	42.99	0.00	440.32
0+325.00	0.00	1.48	0.00	28.05	0.00	468.36
0+350.00	0.00	1.53	0.00	37.69	0.00	506.05
0+375.00	0.00	2.01	0.00	44.68	0.00	550.73
0+400.00	0.00	1.20	0.00	40.13	0.00	590.86
0+425.00	0.00	1.29	0.00	31.13	0.00	622.00

PËRSHKRIM:

Rruga me një gjatësi totale prej 2928m, është e pakonturuar, në gjendje të amortizuar të shtresave rrugore.

- Rruga Pozicionohet në këto koordinata :

X=419418.522
Y=4607061.908



REPUBLIKA E SHQIPËRISË

Personel:



BASHKIA MAT

"ORINET GROUP"

LIC.N:7262

Adresa : Tirane, Kamez, Njesia Administrative Paskuqan,
Lagje Paskuqan, Rruga Demokracia, ndërtesa nr.690

Inzhinier ndertimi A.I Lic. K.2763/1

Inzhinier topograf B.II Lic. GJ. 0706/1

Emërtimi i projektit:

Asfaltim i rrugëve lidhëse të fshatrave
në njesite administrative
"Burrel, Baze, Lis, Koms, Rukaj."

Emërtimi i projektit:

Rruga Lagja Ahmetulaj - Ura Matit
(Zenisht)

Tipi i projektit: INFRASTRUKTURË RRUGORE

Data: 2024

Emërtimi i fletës: Tabela e Volumeve

Shkallë: 1:1000

Faza: PROJEKT - ZBATIM

Nr. Fletë:
7

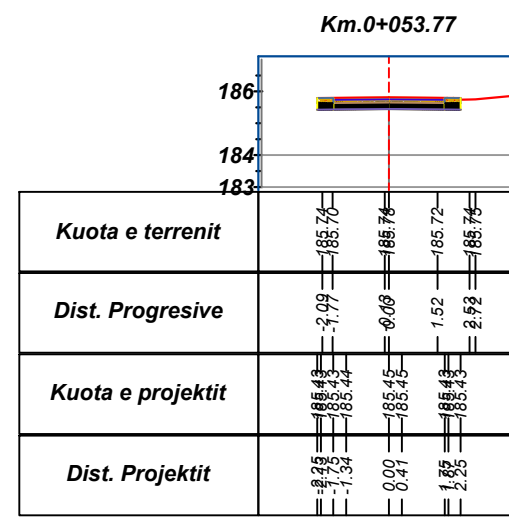
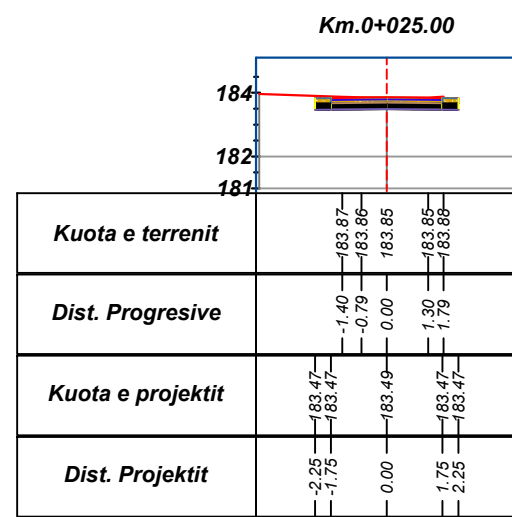
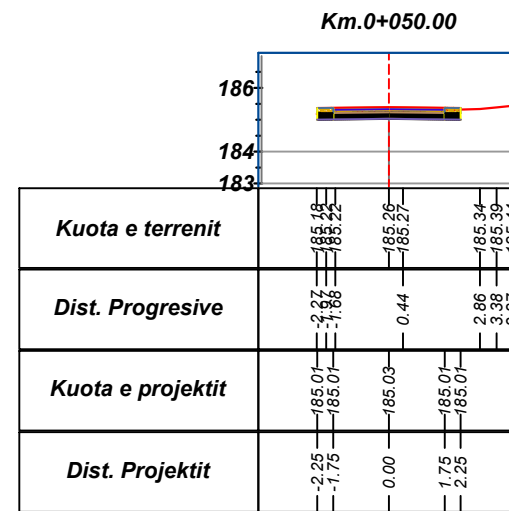
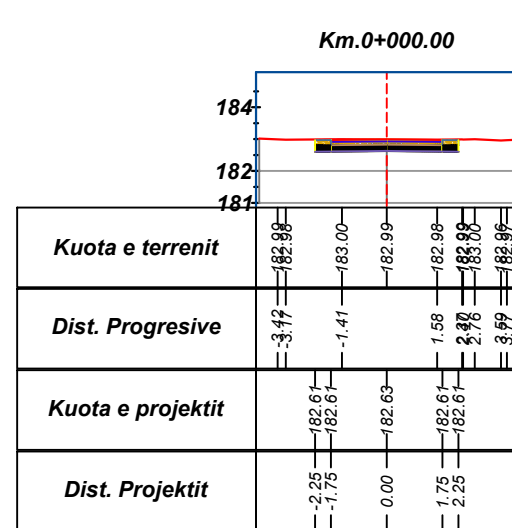
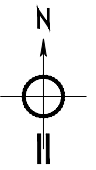


Tabela Volumeve

Progresivi	Sip.Mbushje	Sip.Germim	Vol.Mbushje	Vol.Mbushje	Vol.Prog.Mbush	Vol.Prog.Germim
0+000.00	0.00	1.67	0.00	0.00	0.00	0.00
0+025.00	0.00	1.54	0.00	40.14	0.00	40.14
0+050.00	0.00	1.08	0.00	32.84	0.00	72.98
0+053.77	0.00	1.28	0.00	4.45	0.00	77.43

PËRSHKRIM:

Rruga me një gjatësi totale prej 2928m, është e pakonturuar, në gjendje të amortizuar të shtresave rrugore.

- Rruga Pozicionohet në këto koordinata :

X=419418.522
Y=4607061.908



REPUBLIKA E SHQIPËRISË



BASHKIA MAT

Personela:

"ORINET GROUP"
LIC.N:7262
Adresa : Tirane, Kamez, Njesia Administrative Paskuqan,
Lagje Paskuqan, Rruga Demokracia, nderesa nr.690

Inzhinier ndertimi A.I Lic. K.2763/1

Inzhinier topograf B.II Lic. GJ. 0706/1

Emërtimi i projektit:

Asfaltim i rrugëve lidhëse të fshatrave
në njesite administrative
"Burrel, Baze, Lis, Koms, Rukaj."

Emërtimi i projektit:

Rruga Lagja Ahmetulaj - Ura Matit
(Zenisht)

Tipi i projektit: INFRASTRUKTURË RRUGORE

Data: 2024

Emërtimi i 0:Rrethit terthor + Tabelat e Volumeve

Shkallë: 1:1000

Faza: PROJEKT - ZBATIM

Nr. Flet: 8

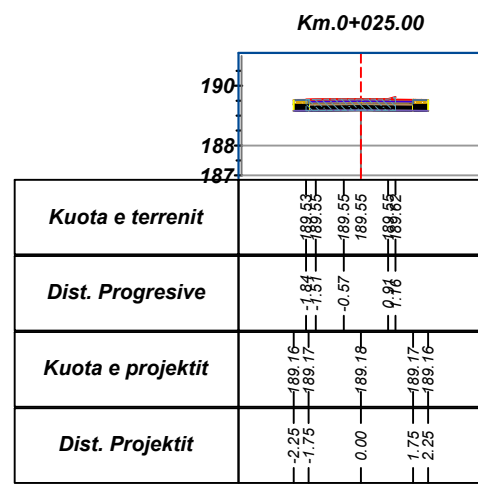
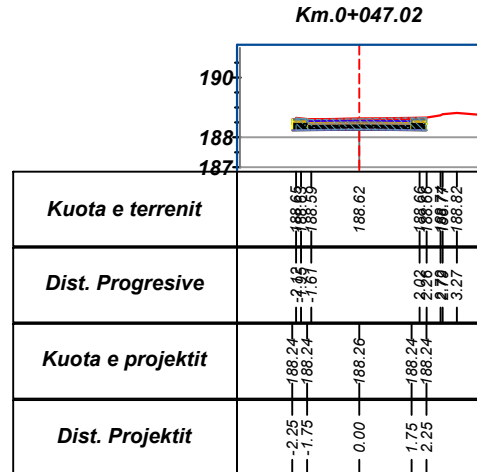
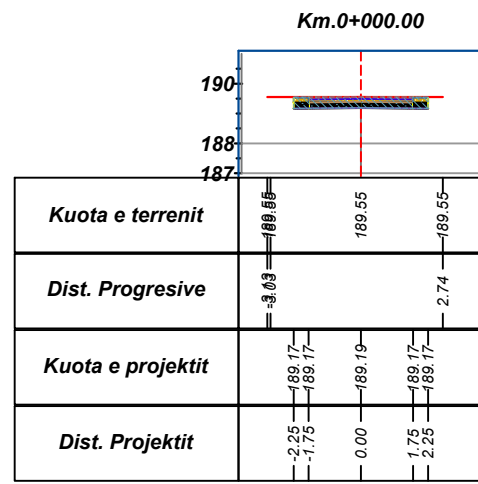
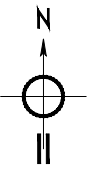


Tabela Volumeve

Progresivi	Sip.Mbushje	Sip.Germim	Vol.Mbushje	Vol.Mbushje	Vol.Prog.Mbush	Vol.Prog.Germim
0+000.00	0.00	1.67	0.00	0.00	0.00	0.00
0+025.00	0.00	1.13	0.00	35.01	0.00	35.01
0+047.02	0.00	1.64	0.00	30.53	0.00	65.54

PËRSHKRIM:

Rruga me nje gjatësi totale prej 2928m, është e pakonturuar, ne gjendje te amortizate te shtresave rrugore.

- Rruga Pozicionohet ne keto koordinata :

X=419418.522
Y=4607061.908



REPUBLIKA E SHQIPËRISË



BASHKIA MAT

"ORINET GROUP"
LIC.N:7262
Adresa : Tirane, Kamez, Njesia Administrative Paskuqan,
Lagje Paskuqan, Rruga Demokracia, n.dertesa nr.690

Inzhinier ndertimi A.I Lic. K.2763/1

Inzhinier topograf B.II Lic. GJ. 0706/1

Emërtimi i projektit:

Asfaltim i rrugeve lidhese te fshatrave ne njesite administrative "Burrel, Baze, Lis, Koms, Rukaj."

Emërtimi i projektit:

Rruga Lagja Ahmetulaj - Ura Matit (Zenisht)

Tipi i projektit: INFRASTRUKTURË RRUGORE Data: 2024

Emërtimi i 02:Rrëfiliat terthor + Tabelat e Volumeve Shkallë: 1:1000

Faza: PROJEKT - ZBATIM Nr. Fletë: 9

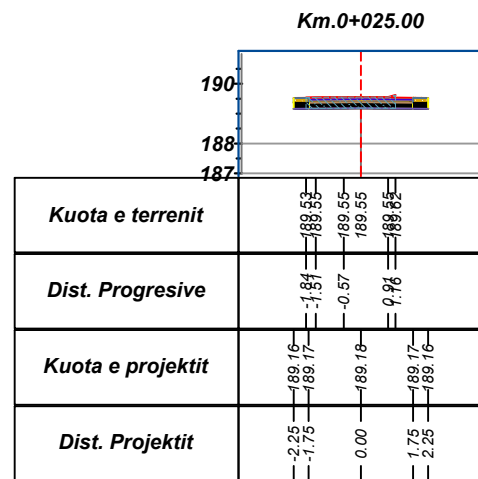
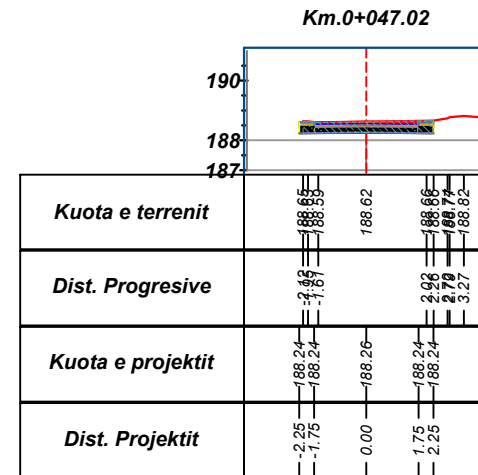
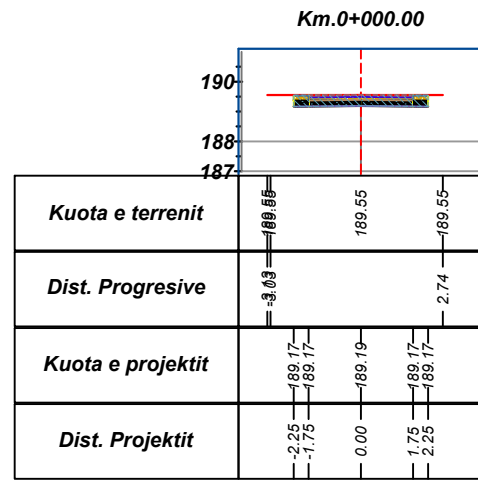
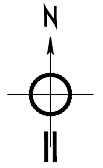


Tabela Volumeve

Progresivi	Sip.Mbushje	Sip.Germim	Vol.Mbushje	Vol.Mbushje	Vol.Prog.Mbush	Vol.Prog.Germim
0+000.00	0.00	1.67	0.00	0.00	0.00	0.00
0+025.00	0.00	1.13	0.00	35.01	0.00	35.01
0+047.02	0.00	1.64	0.00	30.53	0.00	65.54

PËRSHKRIM:

Rruga me një gjatësi totale prej 2928m, është e pakonturuar, në gjendje të amortizuar të shtresave rrugore.

- Rruga Pozicionohet në këto koordinata :

X=419418.522
Y=4607061.908



REPUBLIKA E SHQIPËRISË

Personela:



BASHKIA MAT

"ORINET GROUP"

LIC.N:7262

Adresa : Tiranë, Kamez, Njësia Administrative Paskuqan, Lagje Paskuqan, Rruga Demokracia, ndërtesa nr.690

Inzhinier ndërtimi A.I

Lic. K.2763/1

Inzhinier topograf B.II

Lic. GJ. 0706/1

Emërtimi i projektit:

Asfaltim i rrugëve lidhëse të fshatrave në njësitë administrative "Burrel, Baze, Lis, Koms, Rukaj."

Emërtimi i projektit:

Rruga Lagja Ahmetulaj - Ura Matit (Zenisht)

Tipi i projektit: INFRASTRUKTURË RRUGORE

Data: 2024

Emërtimi i fletës:

Profili TIP

Shkallë: 1:1000

Faza:

PROJEKT - ZBATIM

Nr. Fletë:

10