


Porosites:



**BASHKIA MAT**

Projektues :

**"ORIENT GROUP"**  
**LIC. N.7262**

**Inxhinier ndertimi A.I**

**Lic. K.2763/1**

**Inxhinier topograf B.H**

**Lic. GJ. 0706/1**

Emërtimi i projektit:

**Projekt Zbatimi : "Rruga Fshati Shoshaj -Lagjia Nuraj"**



REPUBLIKA E SHQIPËRISË

Porosites:



**BASHKIA MAT**

**"ORIENT GROUP"**  
**LIC. N.7262**

Adresa : Tirane, Kamez, Njesia Administrative Paskuqan,  
Lagje Paskuqan, Rruga Demokracia, ndertesa nr.690

**Inxhinier ndertimi A.I**

**Lic. K.2763/1**

**Inxhinier topograf B.H**

**Lic. GJ. 0706/1**

Emërtimi i projektit:

**Asfaltim i rrugeve lidhese te fshatrave  
ne njesite administrative  
"Burrel, Baze, Lis, Koms, Rukaj."**

Emërtimi i projektit:

Tipi i projektit: **INFRASTRUKURË RRUGORE**

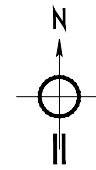
Data: 2024

Emërtimi i fletës: **KAPAKU**

Shtalle:

Faza: **PROJEKT - ZBATIM**

Nr. Fletë:  
**0**



**PËRSHKRIM:**

Rruga me një gjatësi totale prej 2928m, është e pakonturuar, në gjendje të amortizuar të shtresave rrugore.

- Rruga Pozicionohet në këto koordinata :

X=419558.676  
Y=4606221.956



REPUBLIKA E SHQIPËRISË



BASHKIA MAT

"ORINET GROUP"  
LIC. N.7262  
Adresa : Tiranë, Kamez, Njësia Administrative Paskuqan,  
Lagje Paskuqan, Rruga Demokracia, ndërtesa nr.690

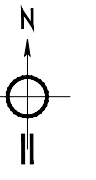
Inzhinier ndërtimi A.I Lic. K.2763/1

Inzhinier topograf B.31 Lic. GJ. 0706/1

Emërtimi i projektit:  
**Asfaltim i rrugëve lidhëse të fshatrave  
në njësi administrative  
"Burrel, Baze, Lis, Koms, Rukaj."**

Emërtimi i projektit:  
**Rruga Fshati Shoshaj -Lagjia Nuraj**

Tipi i projektit: INFRASTRUKTURË RRUGORE	Data: 2024
Emërtimi i fletës: Topografia	Shtatë: 1-1000
Faza: PROJEKT - ZBATIM	Nr. Fletë: 1



**PËRSHKRIM:**

Rruga me një gjatësi totale prej 2928m, është e pakonturuar, në gjendje të amortizuar të shtresave rrugore.

- Rruga Pozicionohet në këto koordinata :  
 X=419558.676  
 Y=4606221.956



REPUBLIKA E SHQIPËRISË



BASHKIA MAT

"ORINET GROUP"  
 LIC.N.7262  
 Adresa : Tiranë, Kamez, Njësia Administrative Paskuqan,  
 Lagje Paskuqan, Rruga Demokracia, ndërtesa nr.690

Inzhinier ndërtimi A.I Lic. K.2763/1

Inzhinier topograf B.31 Lic. GJ. 0706/1

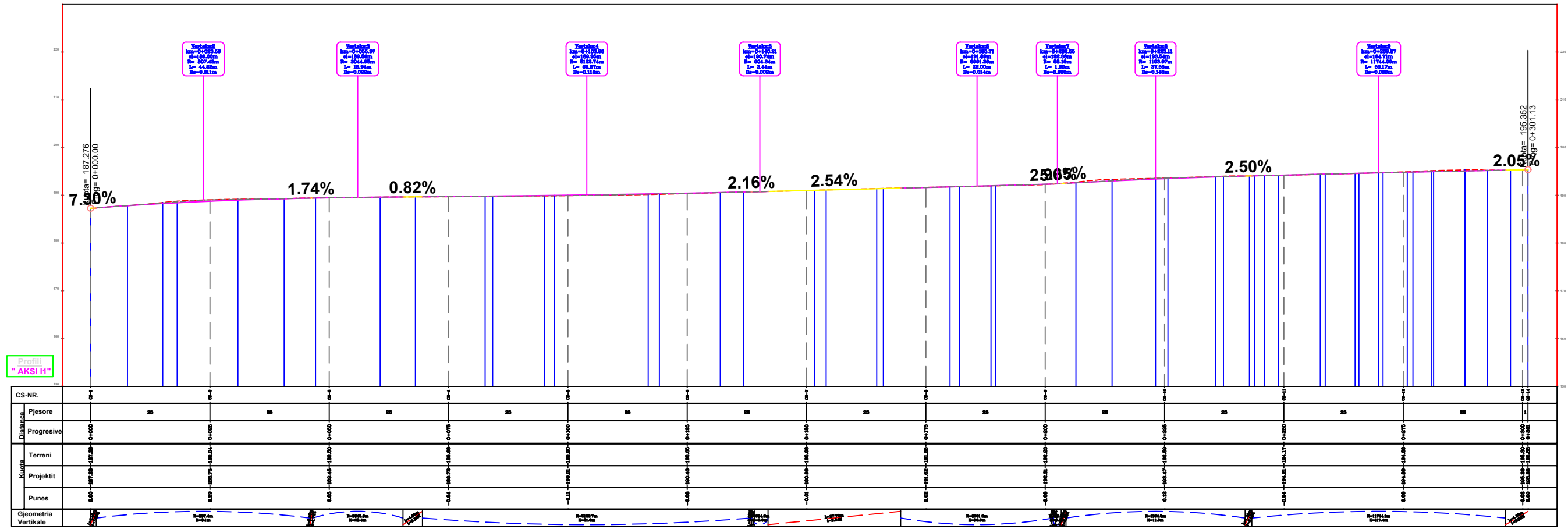
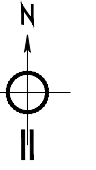
Emërtimi i projektit:  
**Asfaltim i rrugëve lidhëse të fshatrave  
 në njësitë administrative  
 "Burrel, Baze, Lis, Komsë, Rukaj."**

Emërtimi i projektit:  
**Rruga Fshati Shoshaj -Lagjia Nuraj**

Tipi i projektit: INFRASTRUKTURË RRUGORE Data: 2024

Emërtimi i fletës: **Planimetria** Shkallë: 1:1000

Faza: **PROJEKT - ZBATIM** Nr. Fletë: **1**



Profil  
"AKSI 1"

**PËRSHKRIM:**

Rruga me një gjatësi totale prej 2928m, është e pakonturuar, në gjendje të amortizuar të shtresave rrugore.

- Rruga Pozicionohet në këto koordinata :  
X=419558.676  
Y=4606221.956



REPUBLIKA E SHQIPËRISË



BASHKIA MAT

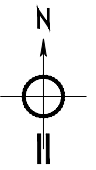
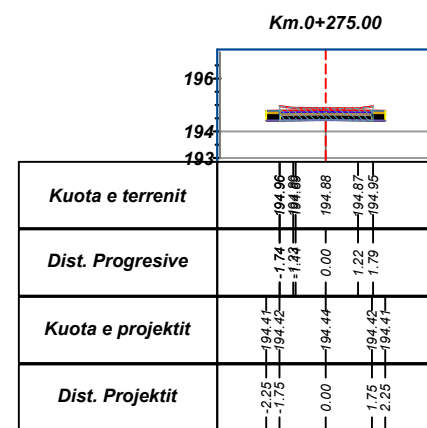
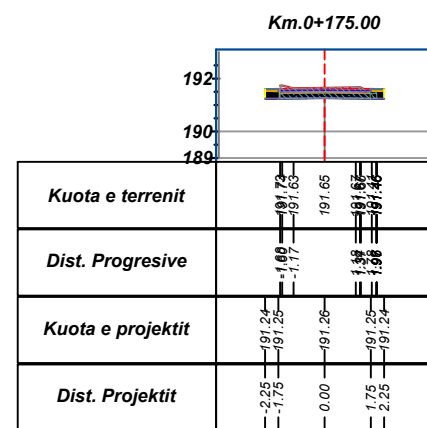
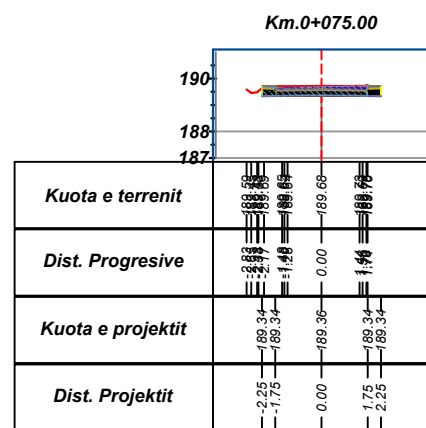
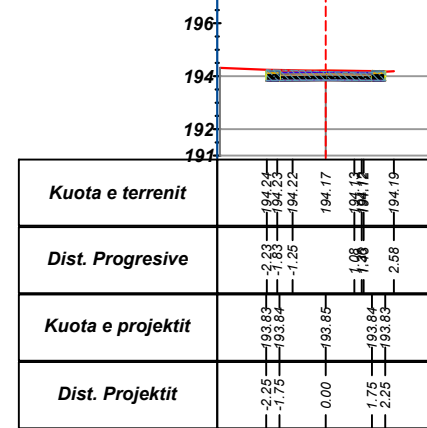
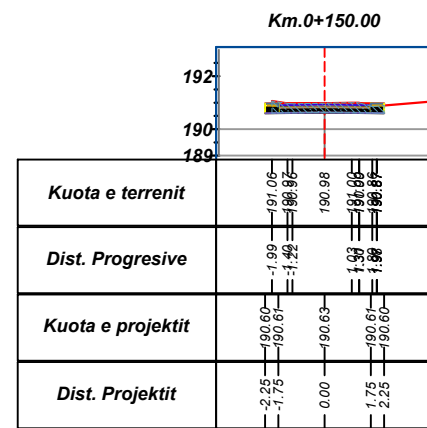
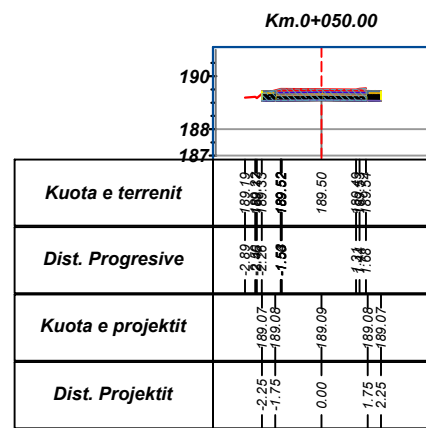
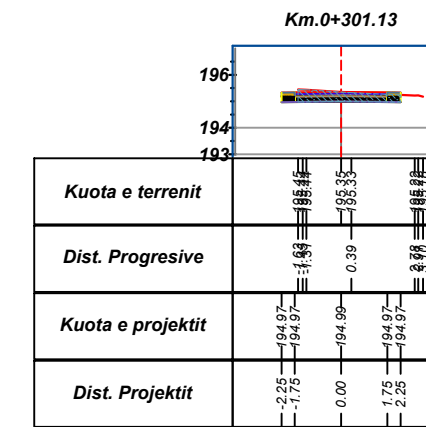
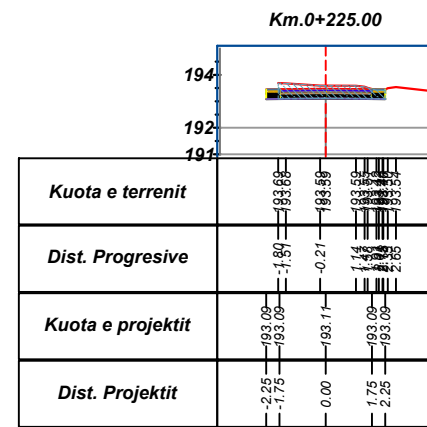
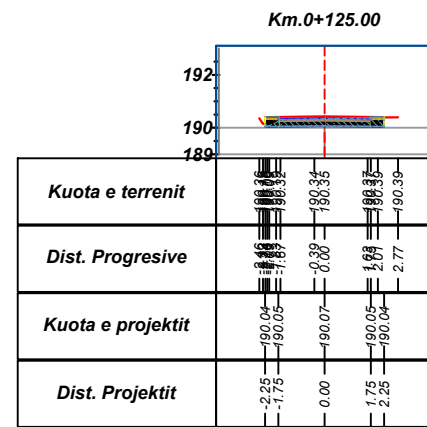
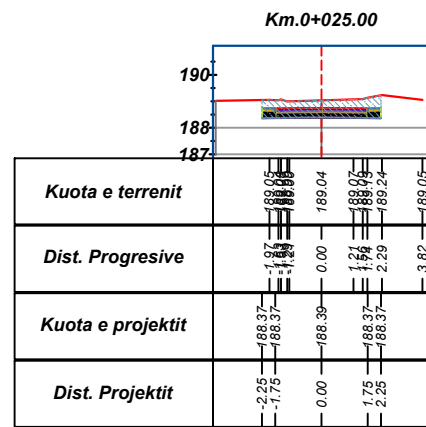
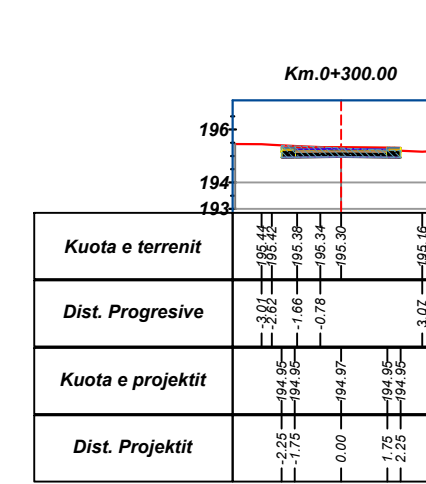
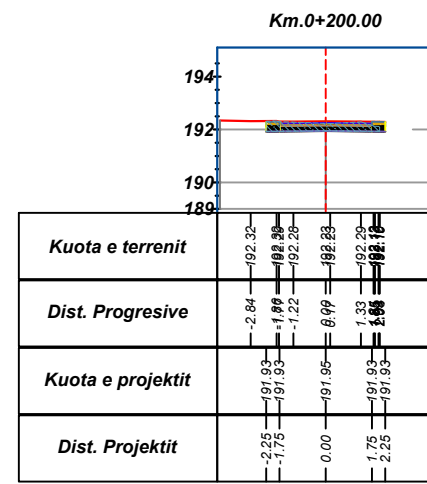
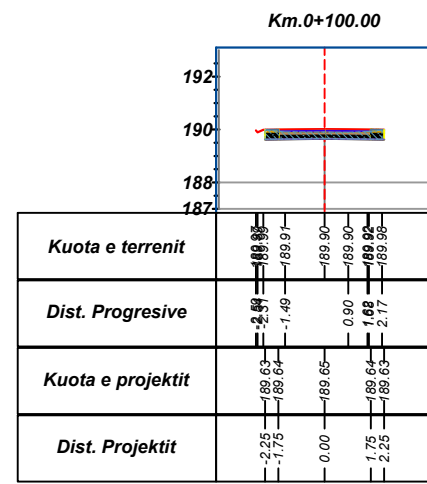
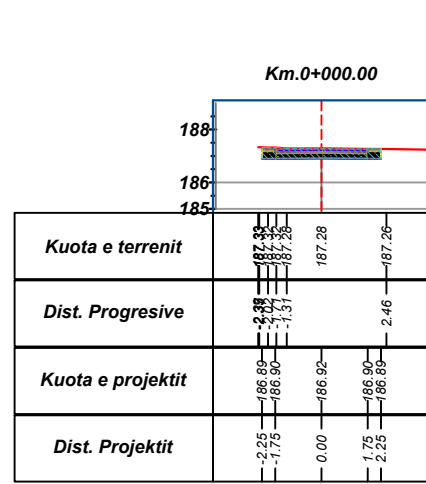
"ORINET GROUP"  
LIC.N:7262  
Adresa : Tirane, Kamez, Njesia Administrative Paskujan,  
Lagje Paskujan, Rruga Demokracia, ndërtesa nr.690

Inzhinier nderimi A.I Lic. K.2763/1  
Inzhinier topograf B.II Lic. GJ. 0706/1

Emërtimi i projektit:  
**Asfaltim i rrugëve lidhëse të fshatrave në njesite administrative "Burrel, Baze, Lis, Koms, Rukaj."**

Emërtimi i projektit:  
**Rruga Fshati Shoshaj -Lagjia Nuraj**

Tipi i projektit: INFRASTRUKURË RRUGORE	Data: 2024
Emërtimi i fletës: Profili gjatësor Aks 1	Shkallë: 1:1000
Faza: PROJEKT - ZBATIM	Nr. Fletë: 1



**PËRSHKRIM:**

Rruga me një gjatësi totale prej 2928m, është e pakonturuar, në gjendje të amortizuar të shtresave rrugore.

- Rruga Pozicionohet në këto koordinata :  
X=419558.676  
Y=4606221.956



REPUBLIKA E SHQIPËRISË



BASHKIA MAT

"ORINET GROUP"  
LIC.N:7262  
Adresa : Tiranë, Kamez, Njësia Administrative Paskuqan, Lagje Paskuqan, Rruga Demokracia, ndërtesa nr.690

Inzhinier ndërtimi A.I Lic. K.2763/1  
Inzhinier topograf B.HI Lic. GJ. 0706/1

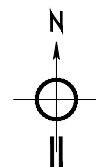
Emërtimi i projektit:  
**Asfaltim i rrugëve lidhëse të fshatrave në njësi administrative "Burrel, Baze, Lis, Koms, Rukaj."**

Emërtimi i projektit:  
**Rruga Fshati Shoshaj -Lagjia Nuraj**

Tipi i projektit: INFRASTRUKTURË RRUGORE  
Data: 2024

Emërtimi i fletës: **Profilat Terthor Aks I**  
Shkallë: 1:1000

Faza: **PROJEKT - ZBATIM**  
Nr. Fletë: 2



# Tabela Volumeve

Progresivi	Sip.Mbushje	Sip.Germim	Vol.Mbushje	Vol.Mbushje	Vol.Prog.Mbush	Vol.Prog.Germim
0+000.00	0.00	1.70	0.00	0.00	0.00	0.00
0+025.00	0.00	3.08	0.00	59.70	0.00	59.70
0+050.00	0.00	1.60	0.00	58.51	0.00	118.21
0+075.00	0.00	1.31	0.00	36.38	0.00	154.59
0+100.00	0.00	1.22	0.00	31.72	0.00	186.30
0+125.00	0.00	1.22	0.00	30.58	0.00	216.88
0+150.00	0.00	1.49	0.00	33.92	0.00	250.80
0+175.00	0.00	1.38	0.00	35.85	0.00	286.65
0+200.00	0.00	1.36	0.00	34.21	0.00	320.85
0+225.00	0.00	1.96	0.00	41.61	0.00	362.47
0+250.00	0.00	1.52	0.00	43.50	0.00	405.97
0+275.00	0.00	1.64	0.00	39.48	0.00	445.45
0+300.00	0.00	1.55	0.00	39.83	0.00	485.28
0+301.13	0.00	1.39	0.00	1.66	0.00	486.95

**PËRSHKRIM:**

Rruga me një gjatësi totale prej 2928m, është e pakonturuar, në gjendje të amortizuar të shtresave rrugore.

- Rruga Pozicionohet në këto koordinata :

X=419558.676  
Y=4606221.956



REPUBLIKA E SHQIPËRISË

Porositës:



BASHKIA MAT

"ORINET GROUP"

LIC.N:7262

Adresa : Tiranë, Kamez, Njësia Administrative Paskuqan,  
Lagje Paskuqan, Rruga Demokracia, ndërtesa nr.690

Inzhinier ndërtimi A.I Lic. K.2763/1

Inzhinier topograf B.H Lic. GJ. 0706/1

Emërtimi i projektit:

Asfaltim i rrugëve lidhëse të fshatrave  
në njësitë administrative  
"Burrel, Baze, Lis, Koms, Rukaj."

Emërtimi i projektit:

Rruga Fshati Shoshaj -Lagjia Nuraj

Tipi i projektit: INFRASTRUKURË RRUGORE

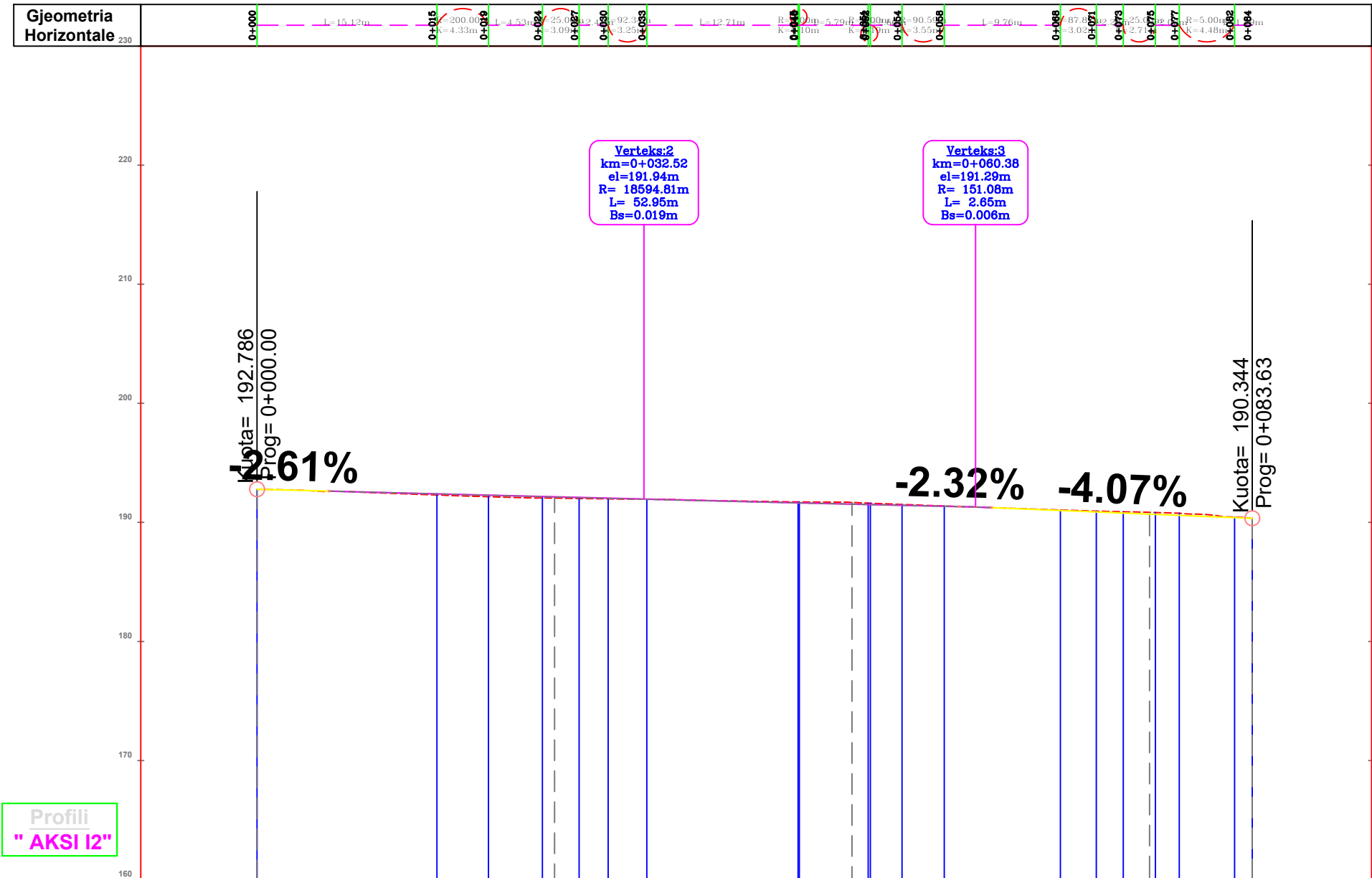
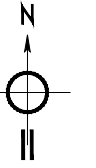
Data: 2024

Emërtimi i fletës: Tabela e volumeve Aksi 1

Shkallë: 1:1000

Faza: PROJEKT - ZBATIM

Nr. Fletë:  
3



Profili  
" AKSI I2"

CS-NR.		CS-1	CS-2	CS-3	CS-4	CS-5
Distanca	Pjesore	25	25	25	9	
	Progresive	0+000	0+025	0+050	0+075	0+084
Kuota	Terreni	192.79	192.04	191.68	190.84	190.34
	Projektit	192.79	192.14	191.53	190.70	190.34
	Punes	0.00	-0.11	0.14	0.15	0.00
Gjeometria Vertikale		$L=6.04m$ $R=18594.8m$ $K=185.9m$ $I=-2.61%$		$L=21.63m$ $R=18594.8m$ $K=185.9m$ $I=-4.07%$		

**PËRSHKRIM:**

Rruga me nje gjatësi totale prej 2928m, është e pakonturuar, ne gjendje te amortizuar te shtrësave rrugore.

- Rruga Pozicionohet ne keto koordinata :  
X=419558.676  
Y=4606221.956



REPUBLIKA E SHQIPËRISË



BASHKIA MAT

"ORINET GROUP"  
LIC.N:7262  
Adresa : Tirane, Kamez, Njesia Administrative Paskuqan, Lagje Paskuqan, Rruga Demokracia, ndërtesa nr.690

Inzhinier ndertimi A.I Lic. K.2763/1  
Inzhinier topograf B.II Lic. GJ. 0786/1

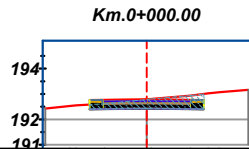
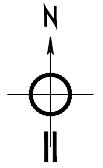
Emërtimi i projektit:  
Asfaltim i rrugëve lidhëse të fshatrave në njesite administrative "Burrel, Baze, Lis, Koms, Rukaj."

Emërtimi i projektit:  
Rruga Fshati Shoshaj -Lagjia Nuraj

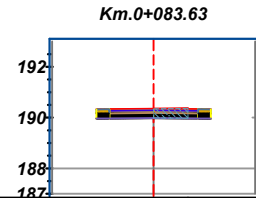
Tipi i projektit: INFRASTRUKTURË RRUGORE Data: 2024

Emërtimi i fletës: Profili gjatësor Aks 2 Shkallë: 1:1000

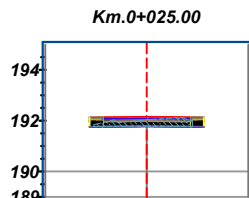
Faza: PROJEKT - ZBATIM Nr. Fletë: 4



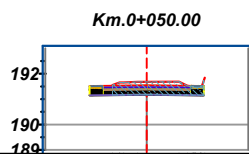
<b>Kuota e terrenit</b>	192.55	192.65	192.88	192.94	193.01
<b>Dist. Progressive</b>	-2.09	-1.67	0.17	1.73	2.42
<b>Kuota e projektit</b>	-192.40	-192.41	-192.43	-192.41	-192.40
<b>Dist. Projektit</b>	-2.25	-1.75	0.00	1.75	2.25



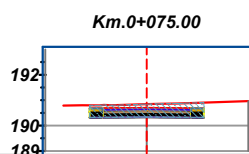
<b>Kuota e terrenit</b>	190.34	190.37
<b>Dist. Progressive</b>	0.00	1.35
<b>Kuota e projektit</b>	-188.95	-188.96
<b>Dist. Projektit</b>	-1.75	-2.25



<b>Kuota e terrenit</b>	191.68	191.68	191.68	191.68	191.68
<b>Dist. Progressive</b>	-1.08	-1.28	0.28	1.88	1.88
<b>Kuota e projektit</b>	-191.76	-191.77	-191.78	-191.76	-191.76
<b>Dist. Projektit</b>	-2.25	-1.75	0.00	1.75	2.25



<b>Kuota e terrenit</b>	191.55	191.68	191.68	191.68	191.68
<b>Dist. Progressive</b>	-2.38	-0.38	1.22	1.22	1.22
<b>Kuota e projektit</b>	-191.15	-191.17	-191.15	-191.15	-191.15
<b>Dist. Projektit</b>	-2.25	-1.75	0.00	1.75	2.25



<b>Kuota e terrenit</b>	190.70	190.80	190.80	190.80	190.80
<b>Dist. Progressive</b>	-3.29	-1.54	0.49	1.23	1.23
<b>Kuota e projektit</b>	-190.31	-190.32	-190.34	-190.34	-190.31
<b>Dist. Projektit</b>	-2.25	-1.75	0.00	1.75	2.25

## Tabela Volumeve

Progresivi	Sip.Mbushje	Sip.Germim	Vol.Mbushje	Vol.Mbushje	Vol.Prog.Mbush	Vol.Prog.Germim
0+000.00	0.00	1.65	0.00	0.00	0.00	0.00
0+025.00	0.00	0.94	0.00	32.34	0.00	32.34
0+050.00	0.00	1.68	0.00	32.67	0.00	65.01
0+075.00	0.00	2.34	0.00	50.26	0.00	115.27
0+083.63	0.00	0.51	0.00	12.55	0.00	127.82

**PËRSHKRIM:**

Rruga me nje gjatësi totale prej 2928m, është e pakonturuar, ne gjendje te amortizate shitesave rrugore.

- Rruga Pozicionohet ne keto koordinata :

X=419558.676  
Y=4606221.956



REPUBLIKA E SHQIPËRISË

Personela:



BASHKIA MAT

"ORINET GROUP"

LIC.N:7262

Adresa : Tirane, Kamez, Njesia Administrative Paskujan, Lagje Paskujan, Rruga Demokracia, ndertesa nr.690

Inzhinier ndertimi A.I

Lic. K.2763/1

Inzhinier topograf B.II

Lic. GJ. 0706/1

Emërtimi i projektit:

**Asfaltim i rrugeve lidhese te fshatrave ne njesite administrative "Burrel, Baze, Lis, Koms, Rukaj."**

Emërtimi i projektit:

**Rruga Fshati Shoshaj -Lagjia Nuraj**

Tipi i projektit: INFRASTRUKTURË RRUGORE

Data: 2024

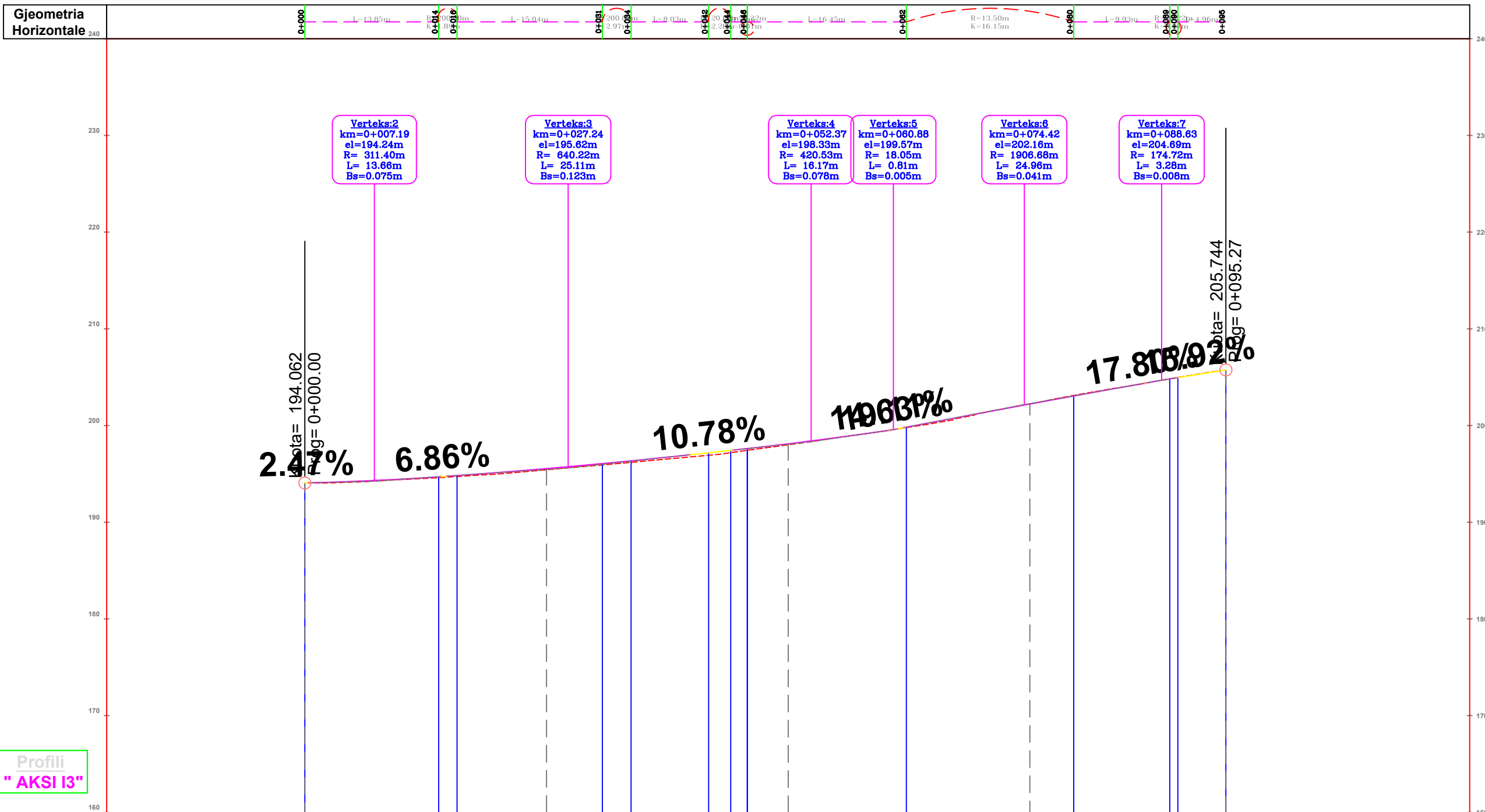
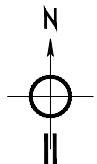
Emërtimi i fletës: Profilat Terthor dhe tabelat e volumeve Axi 2

Shkallë: 1:1000

Faza: PROJEKT - ZBATIM

Nr. Fletë: 5





Profili  
"AKSI I3"

CS-NR.		CS-1	CS-2	CS-3	CS-4	CS-5
Distanca	Pjesore	25	25	25	20	
	Progresive	0+000	0+025	0+050	0+075	0+095
Kuota	Terreni	194.06	195.42	198.01	202.25	205.74
	Projektit	194.06	195.55	198.11	202.22	205.74
	Punes	0.00	-0.12	-0.10	0.02	0.00
Gjeometria Vertikale		R=311.4m K=3.1m	R=640.2m K=6.4m	R=420.5m K=4.2m	R=1906.7m K=19.1m	R=174.7m K=1.7m

**PËRSHKRIM:**

Rruga me nje gjatësi totale prej 2928m, është e pakonturuar, ne gjendje te amortizuar te shtresave rrugore.

- Rruga Pozicionohet ne keto koordinata :

X=419558.676  
Y=4606221.956



REPUBLIKA E SHQIPËRISË



BASHKIA MAT

"ORINET GROUP"  
LIC.N:7262  
Adresa : Tirane, Kamez, Njesia Administrative Paskuqan,  
Lagje Paskuqan, Rruga Demokracia, ndertesa nr.690

Inzhinier ndertimi A.I Lic. K.2763/1

Inzhinier topograf B.31 Lic. GJ. 0786/1

Emërtimi i projektit:

Asfaltim i rrugeve lidhese te fshatrave ne njesite administrative "Burrel, Baze, Lis, Koms, Rukaj."

Emërtimi i projektit:

Rruga Fshati Shoshaj -Lagjia Nuraj

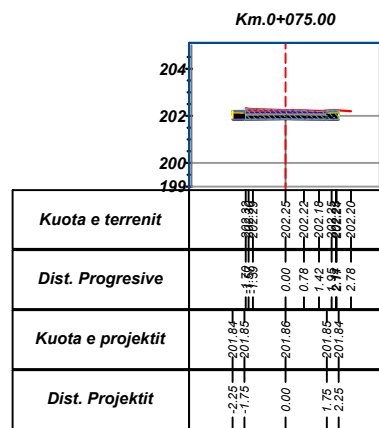

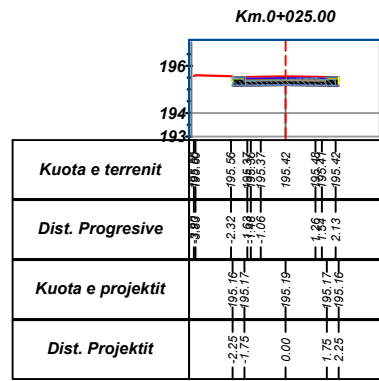
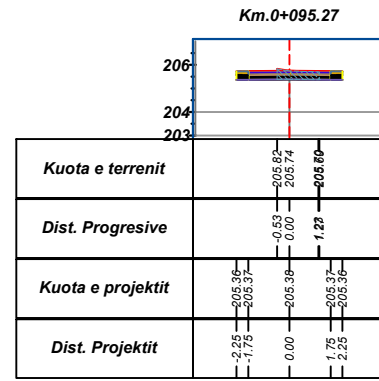
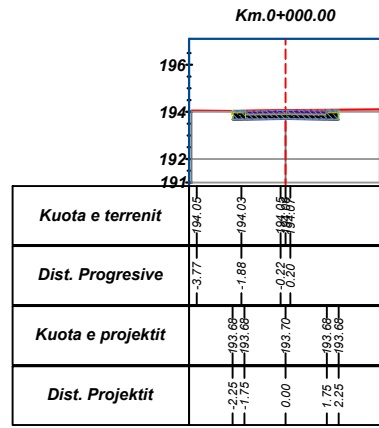
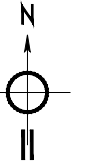
Tipi i projektit: INFRASTRUKTURË RRUGORE Data: 2024

Emërtimi i fletës: Profili gjatesor Aks 3

Shkalle: 1:1000

Faza: PROJEKT - ZBATIM

Nr. Fletës: 6



## Tabela Volumeve

Progresivi	Sip.Mbushje	Sip.Germim	Vol.Mbushje	Vol.Mbushje	Vol.Prog.Mbush	Vol.Prog.Germim
0+000.00	0.00	1.66	0.00	0.00	0.00	0.00
0+025.00	0.00	1.09	0.00	34.33	0.00	34.33
0+050.00	0.00	1.22	0.00	28.73	0.00	63.06
0+075.00	0.00	1.54	0.00	34.10	0.00	97.16
0+095.27	0.00	0.65	0.00	22.14	0.00	119.30

**PËRSHKRIM:**

Rruga me nje gjatësi totale prej 2928m, është e pakonturuar, ne gjendje te amortizuar te shtrësave rrugore.

- Rruga Pozicionohet ne keto koordinata :  
X=419558.676  
Y=4606221.956



REPUBLIKA E SHQIPËRISË



BASHKIA MAT

"ORINET GROUP"  
LIC.N:7262  
Adresa : Tirane, Kamez, Njesia Administrative Paskuqan,  
Lagje Paskuqan, Rruga Demokracia, ndërtesa nr.690

Inzhinier ndertimi A.I Lic. K.2763/1  
Inzhinier topograf B.II Lic. GJ. 0706/1

Emërtimi i projektit:  
**Asfaltim i rrugëve lidhëse të fshatrave  
ne njesite administrative  
"Burrel, Baze, Lis, Koms, Rukaj."**

Emërtimi i projektit:  
**Rruga Fshati Shoshaj -Lagjia Nuraj**