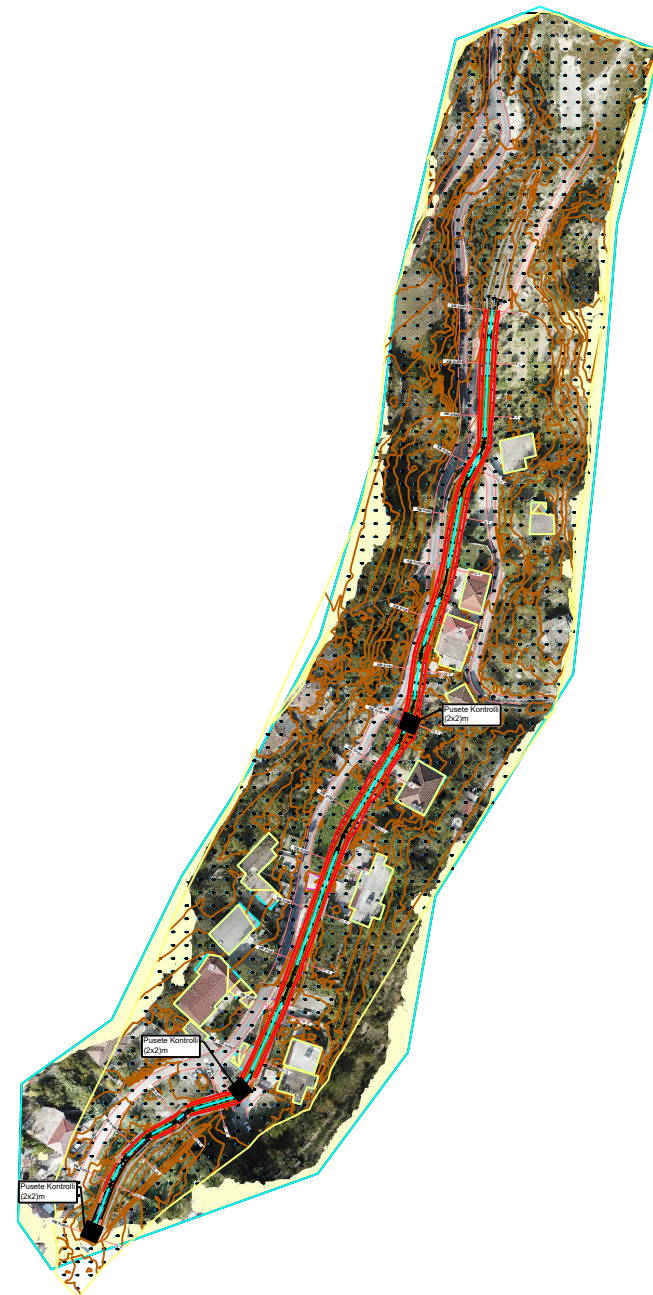


“Ndërtimi i rrjetit të ujësjellësit zona Industriale (ish rezervat e shtetit-Ura e Hanit)”, linjës së dërgimit dhe “Ndërtim Kanalizime të Ujrave të Ndotura” Zona ish-MCR, Rr. Gaqi Gjika, Bashkia Berat”

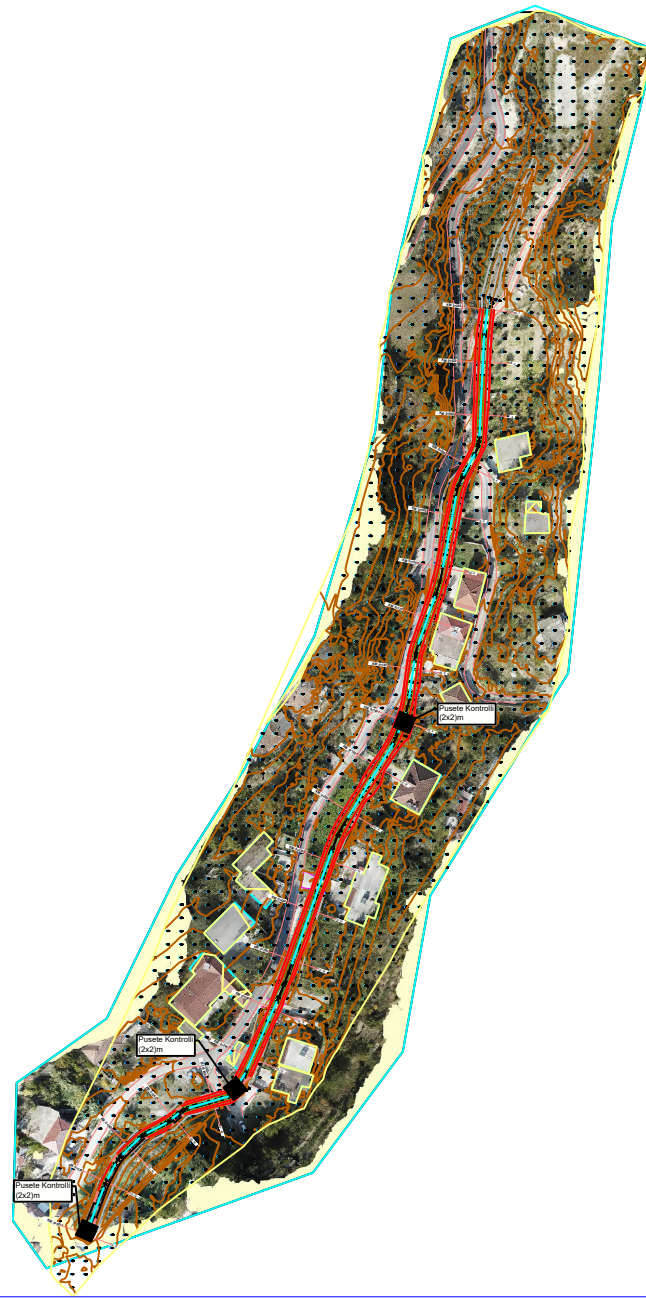
C. NDERTIM KANALIZIME TE UJRAVE TE NDOTURA “ZONA ISH-MCR , RR.GAQI GJIKA



LISTA E VIZATIMEVE

- 1. Horografia**
- 2. Harta Topografike**
- 3. Genplan**
- 4. Planimetria dhe Profili Gjatesor**
- 5. Profilat Terthore**
- 6. Pusetat Kontrolli**
- 7. Prerje Terthore dhe Gjatesore Tip**

1. Horografia



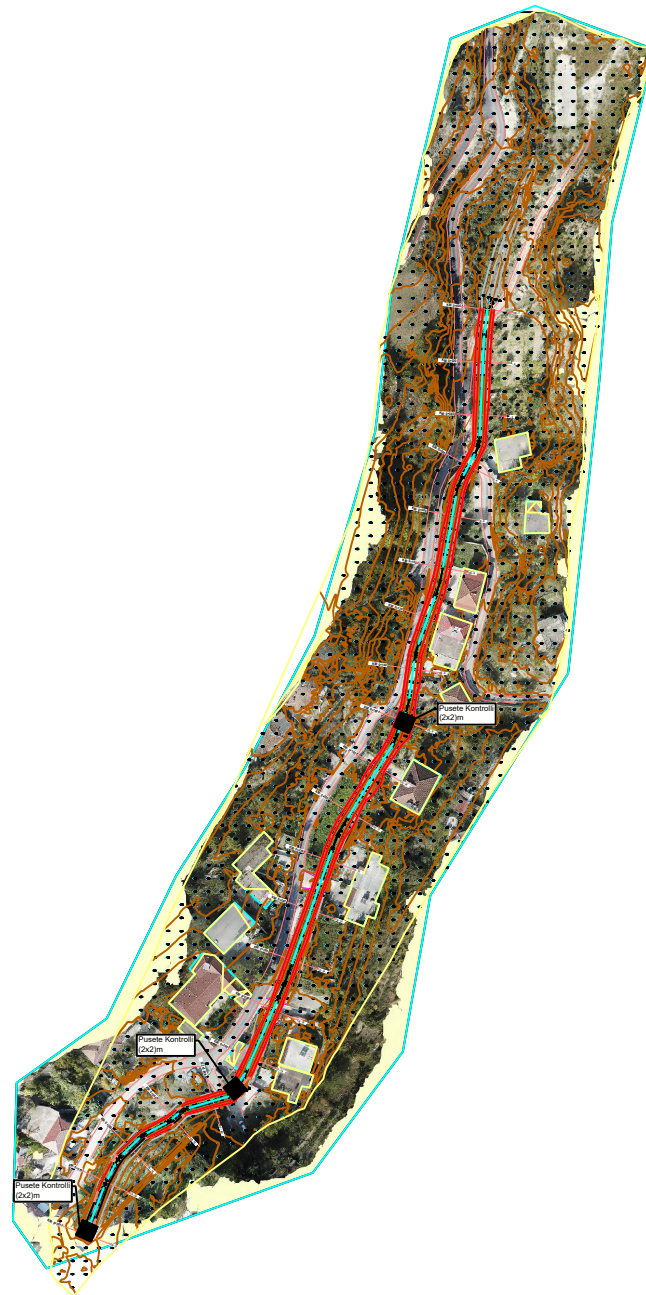
2. Harta Topografike



3. Genplan



4. Planimetria dhe Profili Gjatesor



5. Profilat Terthore



6. Puseda Kontrolli



7. Prerje Terthore dhe Gjatesore Tip

