

Nr. 6015/H prot.
15.10.2024

MIRATOHET
KRYETAR
Z. VANGJEL TAVO



BASHKIA HIMARË

PROJEKT ZBATIMI

"RIKONSTRUKSIONI I RRUGËS HORË VRANISHT-VRANISHT"

VLORË 2024



Projektues: ENGINEERING CONSULTING GROUP SH.P.K

AZHORNIMI TOPOGRAFIK



OBJEKTI :

"RIKONSTRUKSION I RRUGËS HORË
VRANISHT-VRANISHT LOTI I"

VENDODHJA: FSHATI VRANISHT,
BASHKIA HIMARË.



BASHKIA HIMARË

GRUPI I PROJEKTIMIT

ENGINEERING CONSULTING GROUP SH.P.K

NR.LICENSE: N.6986/3

SHENIME:

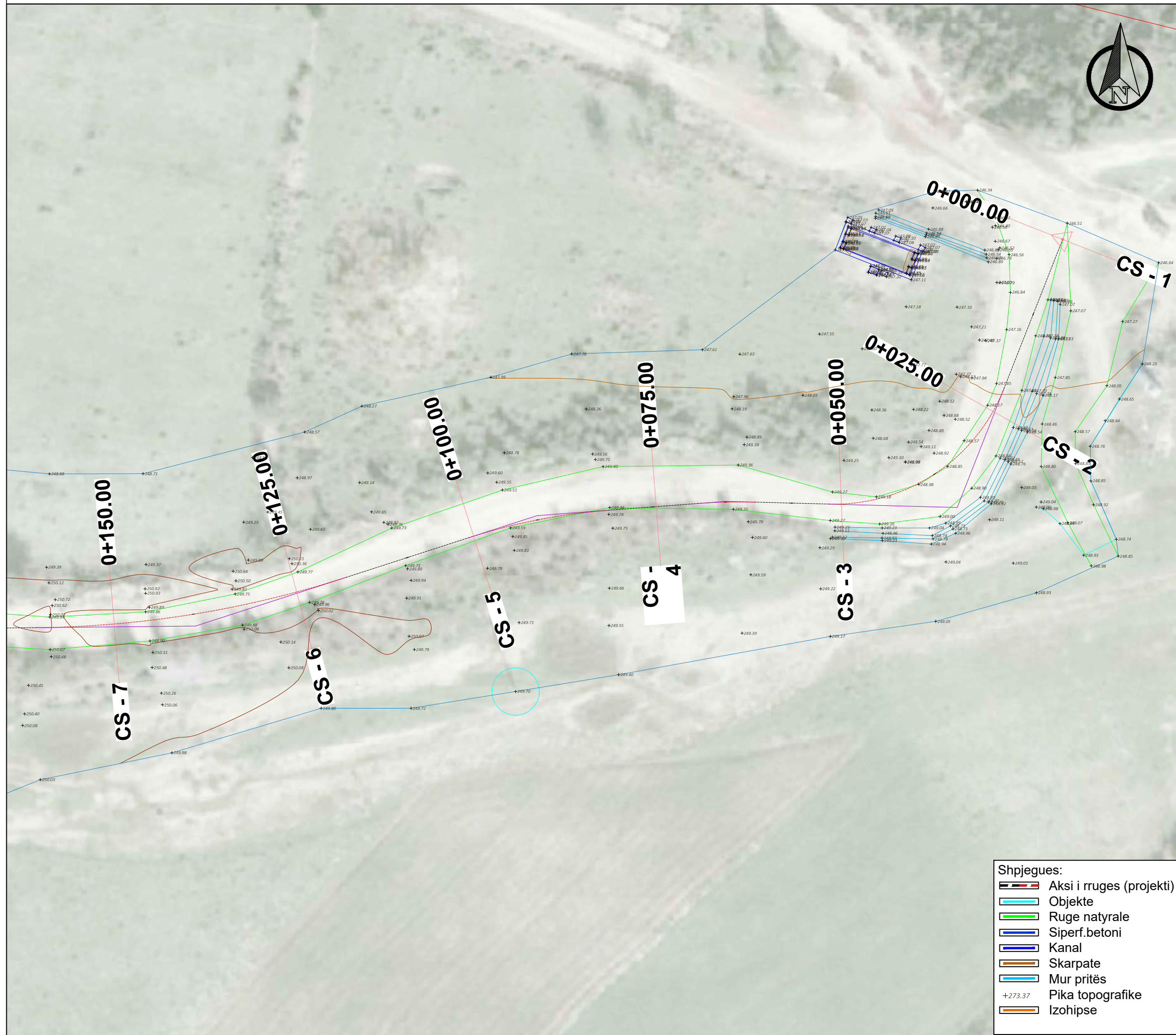
DATA: GUSHT 2024

EMËRTESA E FLETËS:

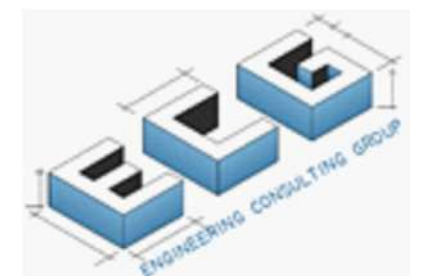
AZHORNIMI TOPOGRAFIK

SH: 1:500

FL.02



- Shpjegues:
- Aksi i rruges (projekti)
 - Objekte
 - Ruge natyrale
 - Siperf.betoni
 - Kanal
 - Skarpate
 - Mur pritës
 - Pika topografike
 - Izohipse



AZHORNIMI TOPOGRAFIK



OBJEKTI :

"RIKONSTRUKSION I RRUGËS HORË
VRANISHT-VRANISHT LOTI I"

VENDODHJA: FSHATI VRANISHT,
BASHKIA HIMARË.



BASHKIA HIMARË

GRUPI I PROJEKTIMIT

ENGINEERING CONSULTING GROUP SH.P.K

NR.LICENSE: N.6986/3

SHENIME:

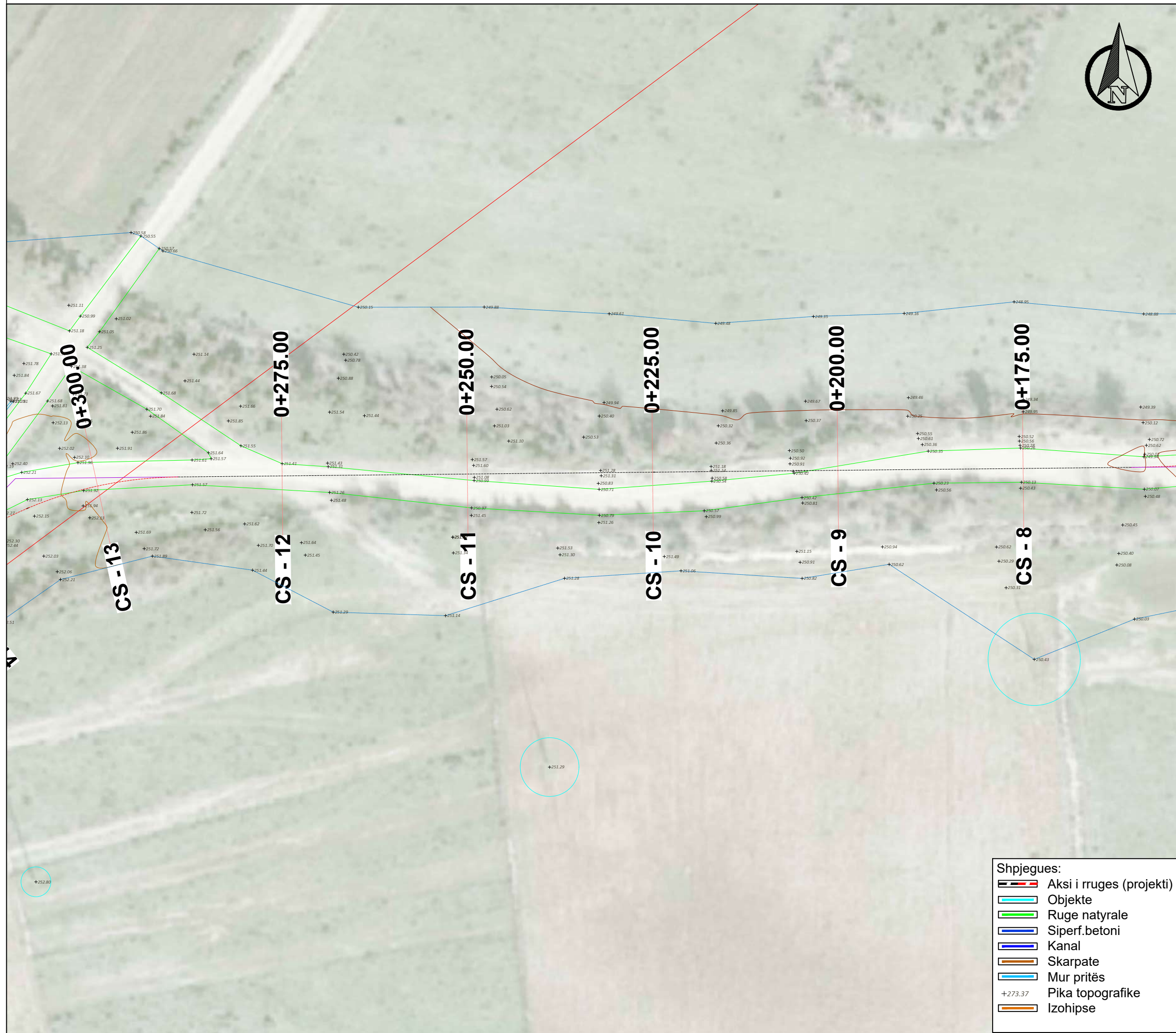
DATA: GUSHT 2024

EMËRTESA E FLETËS:

AZHORNIMI TOPOGRAFIK

SH: 1:500

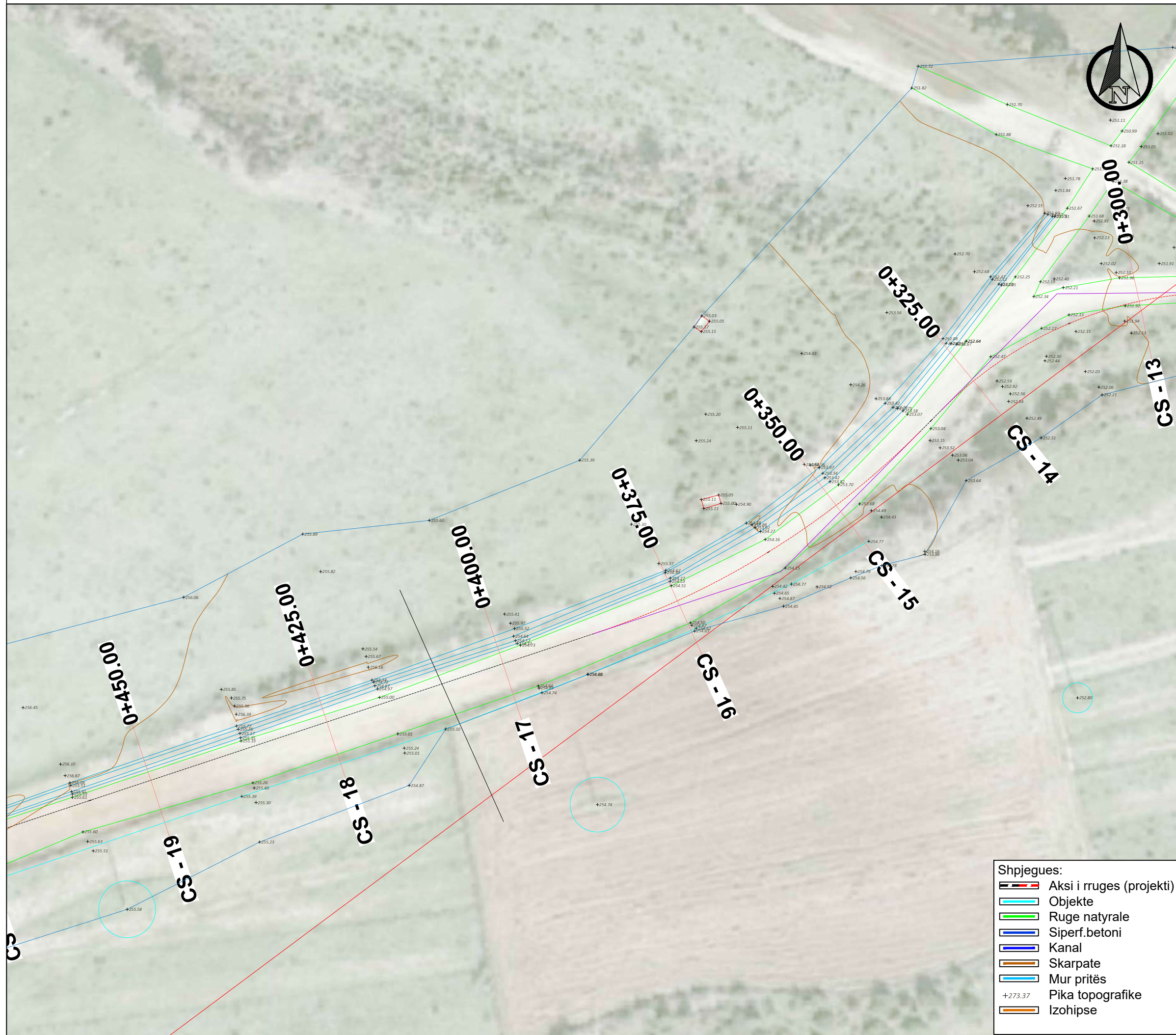
FL.03



- Shpjegues:
- Aksi i rruges (projekti)
 - Objekte
 - Ruge natyrale
 - Siperf.betoni
 - Kanal
 - Skarpate
 - Mur pritës
 - Pika topografike
 - Izohipse



AZHORNIMI TOPOGRAFIK



- Shpjegues:**
- Aksi i rruges (projekti)
 - Objekte
 - Ruge natyrale
 - Siperf.betoni
 - Kanal
 - Skarpate
 - Mur pritës
 - Pika topografike
 - Izohipse

OBJEKTI :
"RIKONSTRUKSION I RRUGËS HORË Vranisht-Vranisht Loti I"

VENDODHJA: FSHATI VRANISHT,
BASHKIA HIMARË.



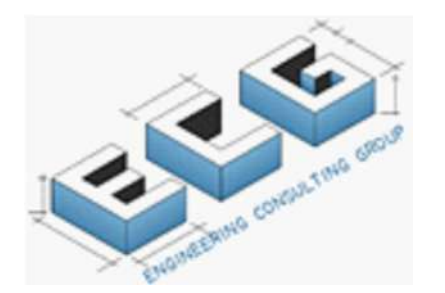
BASHKIA HIMARË

GRUPI I PROJEKTIMIT
ENGINEERING CONSULTING GROUP SH.P.K
NR.LICENSE: N.6986/3

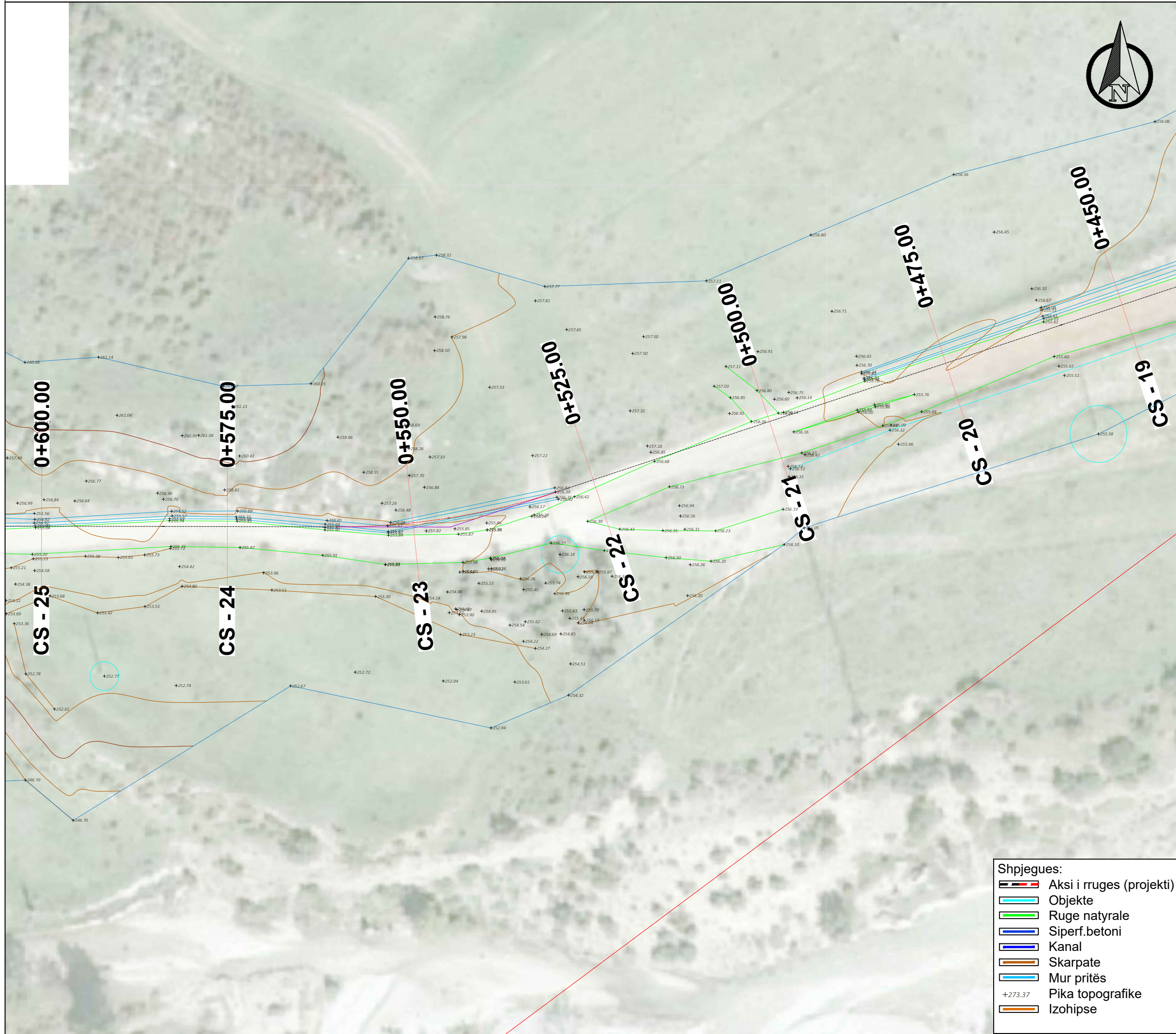
SHENIME:

DATA: GUSHT 2024
EMËRTESA E FLETËS:
AZHORNIMI TOPOGRAFIK

SH: 1:500	FL.04
-----------	-------



AZHORNIMI TOPOGRAFIK



OBJEKTI :

"RIKONSTRUKSION I RRUGËS HORË Vranisht-Vranisht Loti I"

VENDODHJA: FSHATI VRANISHT,
BASHKIA HIMARË.



BASHKIA HIMARË

GRUPI I PROJEKTIMIT

ENGINEERING CONSULTING GROUP SH.P.K

NR.LICENSE: N.6986/3

SHENIME:

DATA: GUSHT 2024

EMËRTESA E FLETËS:

AZHORNIMI TOPOGRAFIK

SH: 1:500

FL.05

Shpjegues:

-  Aksi i rruges (projekti)
-  Objekte
-  Ruge natyrale
-  Siperf.betoni
-  Kanal
-  Skarpate
-  Mur pritës
-  Pika topografike
-  Izohipse

