

OBJEKTI: "Studim Projektim zgjerimi i Segmentit Rrugor Dalje Elbasan – Përrenjas – Qafë Thanë"


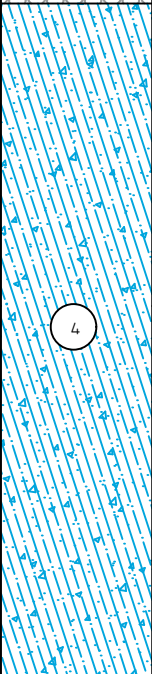
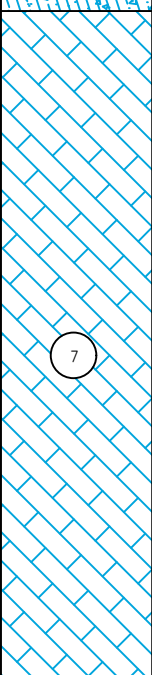
PUNUAN: ING. RAMAZAN MYRTO
ING. ARANIT KACDEDJA

BOREHOLE NO: I
KM II+032

SHKALLA: 1:100

KUOTA: 201.0M

KOORDINATAT: 41°10'54.96"N
20°16'27.00"E

INDEXI GJEOLOGJIK	THELLESIA E SHITRESSES (m)	KUOTA E SHITRESSES	NR. I SHITRESSES	TRASHESIA E SHITRESSES (m)	KAPORON MARBLA	NYVELI I LUJIT (m)	SPT TEST	PERSHKRIMI GJEOLOGO-LITOLOGJIK I SHITRESSES
	7.0	194.0		7.0		1.0		Perfaqesohet nga depozitime aluviale te kuarternarit te perbere nga zaje zhavorri, bllloqe, me perberje magmatike, gelqerore, mesatarishte te perpunuara, si material mbushes sherben zhuri, rera kokerr trashe, mesatarishte deri e ngjeshur.
	16.0	185.0		9.0				Perfaqesohet nga depozitime deluviale te Kuarternarit, te perbera nga suargjila te mesme, me ngjyre hiri, me lageshti, plastike, ne masen 30-40% permaban cakull me perberje nga shkembinjte te Ultrabazik, mesatarisht te ngjeshur.
	25.0	176.0		9.0				Perfaqesohet nga formacioni baze, shkembinjte te Ultrabazik, me ngjyre gri e erret, me damare kalciti, me carje, shume I forte.

OBJEKTI: "Studim Projektim zgjerimi i Segmentit Krugor Dalje
Elbasan – Përrenjas – Qafë Thanë"

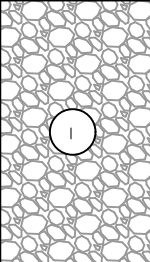
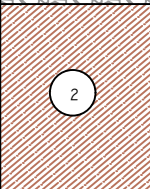
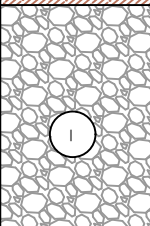

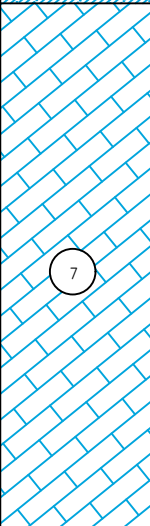
PUNUAN: ING. RAMAZAN MYRTO
ING. ARANIT KACDEDJA

BOREHOLE NO: 2
KM 12+680

SHKALLA: 1:100

KUOTA: 252.8M

KOORDINATAT: 41°11'17.94"N
20°17'24.67"E

INDEKSI GJEOLOGJIK	THELLESIA E SHITRESES (m)	KUOTA E SHITRESES	NR. I SHITRESES	TRASHESIA E SHITRESES (m)	KAMPION MARRJA	NIVELI I UJIT (m)	SPT TEST	PERSHKRIMI GJEOLOGO-LITOLOGJIK I SHITRESES
	3.5	249.0		3.5				Perfaqesohet nga depozitime aluviale te kuaternarit te perbere nga zaje zhavorri, bloqe, me perberje magmatike, gelqerore, mesatarishte te perpunuara, si material mbushes sherben zhuri, rera kokerr trashe, mesatarishte deri e ngjeshur.
	6.0	246.5		2.5		6.0		Perfaqesohet nga depozitime deluviale te Kuaternarit, te perbera nga suargjila te mesme, me ngjyre kafe e kuqerremt, me lageshti, plastike, mesatarisht e ngjeshur.
	9.0	243.5		3.0				Perfaqesohet nga depozitime aluviale te kuaternarit te perbere nga zaje zhavorri, bloqe, me perberje magmatike, gelqerore, mesatarishte te perpunuara, si material mbushes sherben zhuri, rera kokerr trashe, mesatarishte deri e ngjeshur.
	13.0	239.5		9.0				Perfaqesohet nga depozitime deluviale te Kuaternarit, te perbera nga suargjila te mesme, me ngjyre hiri, me lageshti, plastike, ne masen 30-40% permban cakull me perberje nga shkembinje te Ultrabazik, mesatarisht te ngjeshur.
	20.0	232.5		7.0				Perfaqesohet nga formacioni baze, shkembinjt te Ultrabazik, me ngjyre gri e erret, me damare kalciti, me carje, shume I forte.

OBJEKTI: "Studim Projektim zgjerimi i Segmentit Rrugor Dalje Elbasan – Përrenjas – Qafë Thanë"

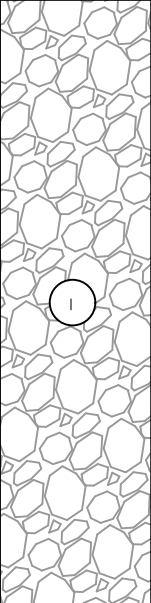

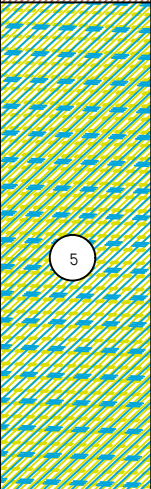
PUNUAN: ING. RAMAZAN MYRTO
ING. ARANIT KACDEDJA

BOREHOLE NO: 3
KM 13+790

SHKALLA: 1:100

KUOTA: 258.0M

KOORDINATAT: 41°11'8.61"N
20°18'17.45"E

INDEKSI GJEOLOGJIK	THELLESIA E SHITRESSES (M)	KUOTA E SHITRESSES	NR. I SHITRESSES	TRASHESIA E SHITRESSES (M)	KAMPION MARRJA	NIVELI I UJIT (M)	SPT TEST	PERSHKRIMI GJEOLOGO-LITOLOGJIK I SHITRESSES
	8.0	250.0		8.0				Mbushje segmentit rrugore, e perbere nga shavore Lumi, me perberje gelqerori, i perpunuar, me dimensione nga 0.5, 1, 5, 10cm, rralle edhe popla me dimensione deri ne 20cm, mesatarisht i ngjeshur.
	11.5	246.5		3.5		11.5		Perfaqesohet nga depozitime deluviale te Kuarternarit, te perbera nga suargjila te mesme, me ngjyre kafe, plastike, me nderthurje rerash, me zaje me perberje ranore dhe gelqerore, me dimensione nga 0.5, 1 dhe 2cm, me lageshti, mesatarisht e ngjeshur.
	18.0	240.0		6.5				Perfaqesohet nga formacioni baze, te perbere nga argjilite dhe nderthurje ranore, me ngjyre bezhe dhe gri, me pake lageshti deri e thate, e ngjeshur.

OBJEKTI: "Studim Projektim zgjerimi i Segmentit Rrugor Dalje Elbasan – Përrenjas – Qafë Thanë"

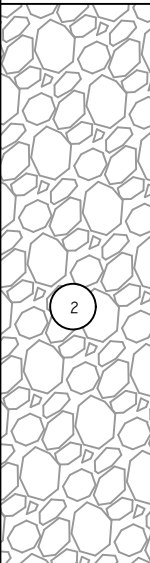
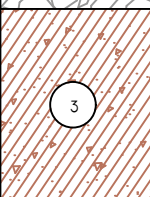

PUNUAN: ING. RAMAZAN MYRTO
ING. ARANIT KACDEDJA

BOREHOLE NO: 4
KM 13+870

SHKALLA: 1:100

KUOTA: 257.3M

KOORDINATAT: 41°11'9.32"N
20°18'16.18"E

INDEKSI GJEOLOGJIK	THELLESIA E SHITRESES (M)	KUOTA E SHITRESES	NR. I SHITRESES	TRASHESIA E SHITRESES (M)	KAMPION MARRJA	NIVELI I UJIT (M)	SPT TEST	PERSHKRIMI GJEOLOGO-LITOLOGJIK I SHITRESES
	7.5	249.8		7.5				Mbushje segmentit rrugore, e perbere nga shavore Lumi, me perberje gelqerori, i perpunuar, me dimensione nga 0.5, 1, 5, 10cm, rralle edhe popla me dimensione deri ne 20cm, mesatarisht i ngjeshur.
	10.0	247.3		2.5		10.0		Perfaqesohet nga depozitime deluviale te Kuarternarit, te perbera nga suargjila te mesme, me ngjyre kafe, plastike, me nderthurje rerash, me zaje me perberje ranore dhe gelqerore, me dimensione nga 0.5, 1 dhe 2cm, me lageshti, mesatarisht e ngjeshur.
	18.0	239.3		8.0				Perfaqesohet nga formacioni baze, te perbere nga argjilite dhe nderthurje ranore, me ngjyre bezhe dhe gri, me pake lageshti deri e thate, e ngjeshur.

OBJEKTI: "Studim Projektim zgjerimi i Segmentit Rrugor Dalje
Elbasan – Përrenjas – Qafë Thanë"

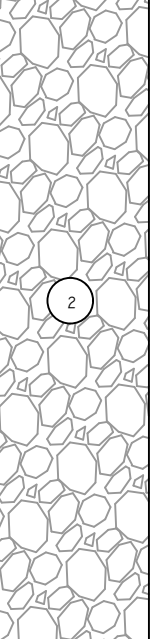
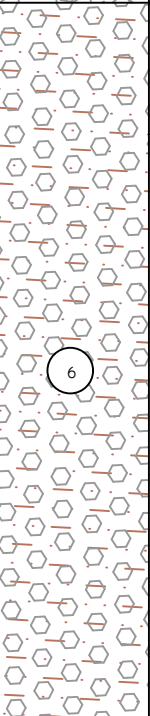
PUNUAN: ING. RAMAZAN MYRTO
ING. ARANIT KACEDJA

BOREHOLE NO: 5
KM 15+880

SHKALLA: 1:100

KUOTA: 241M

KOORDINATAT: 41°10'29.53"N
20°19'19.39"E

INDEKSI GJEOLOGJIK	THELLESIA E SHITRESES (M)	KUOTA E SHITRESES	NR. I SHITRESES	TRASHESIA E SHITRESES (M)	KAMPION MARRJA	NIVELI I UJIT (M)	SPT TEST	PERSHKRIMI GJEOLOGO-LITOLOGJIK I SHITRESES
	8.5	232.5		8.5		1.5		Perfaqesohet nga depozitime aluviale te kuarternarit te perbere nga zaje zhavorri, blloqe, me perberje magmatike, gelqerore, mesatarishte te perpunuara, si material mbushes sherben zhuri, rera kokerr trashe, mesatarishte deri e ngjeshur.
	18.0	223		9.5				Perfaqesohet nga formacioni baze, te perbere nga konglomerate, me ngjyre te kuqerrem, me cimentim silicor, te forte.