

AUTORITETI RRUGOR SHQIPTAR - ARRSH

Rruga "Sami Frashëri", Nr.33, Tiranë

Email: info@arrsh.gov.al

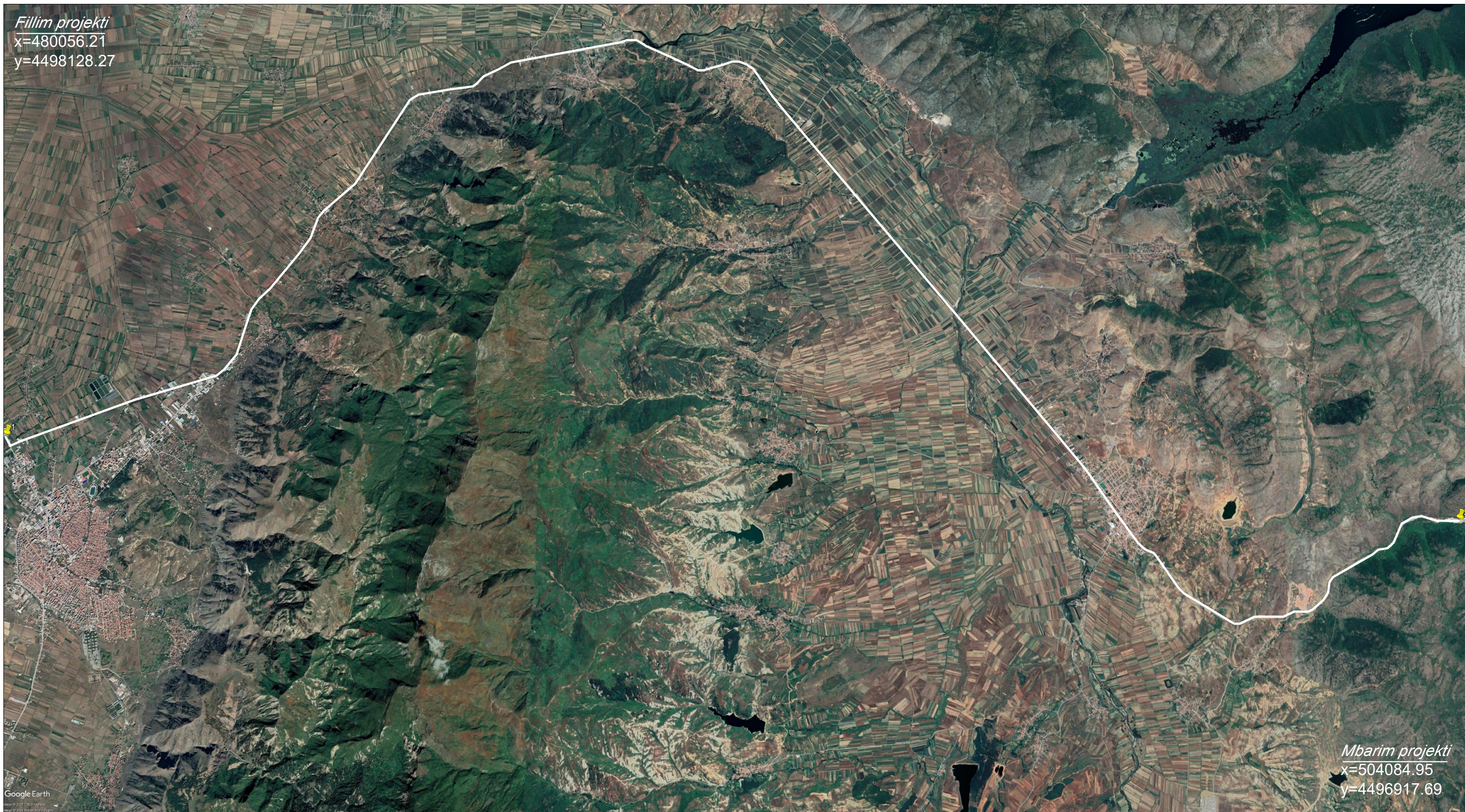
**"PËRMIRËSIMI I SINJALISTIKËS HORIZONTALE/ VERTIKALE DHE PAJISJEVE
TË SIGURISË RRUGORE NË AKSET E RAJONIT QENDËR LINDJE "**

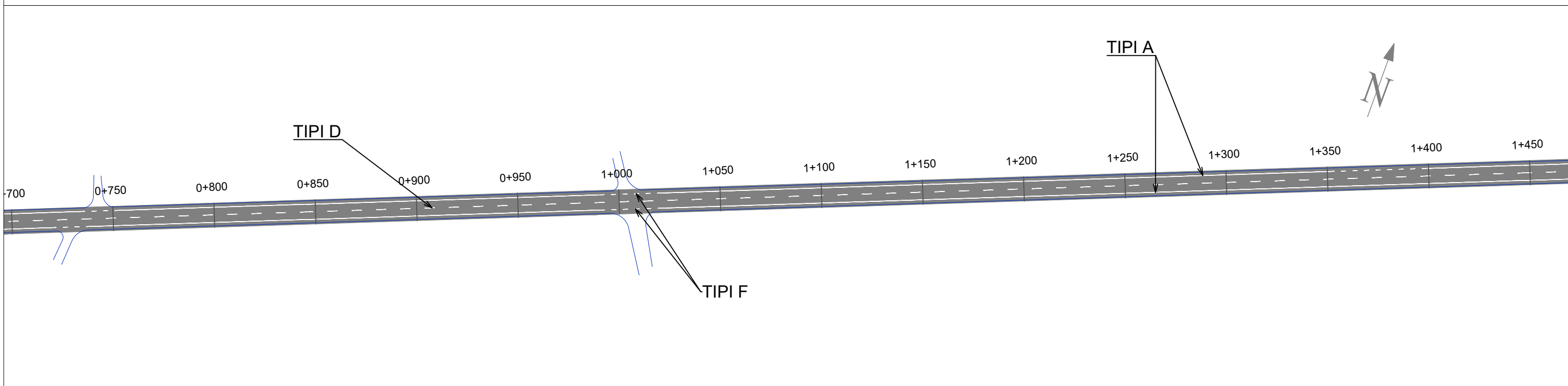
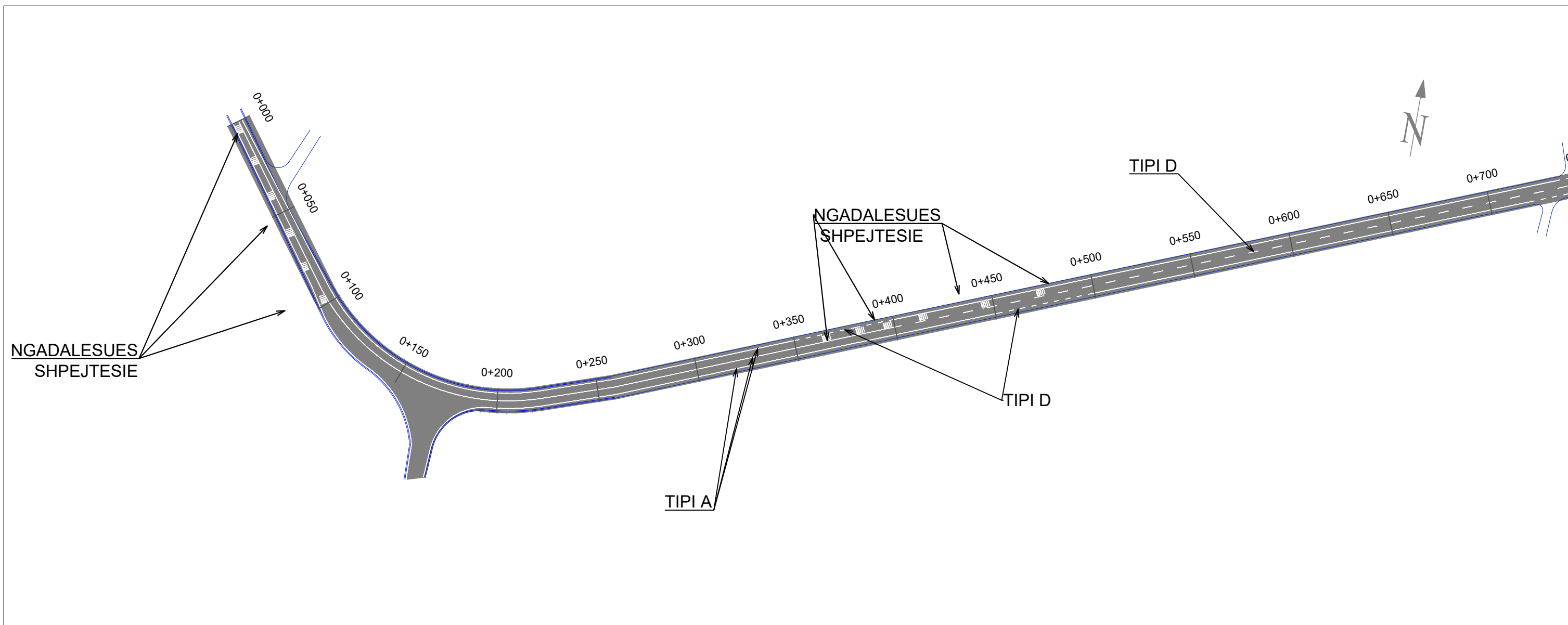
SEGMENTI KORÇË - DOGANA KAPSHTICË

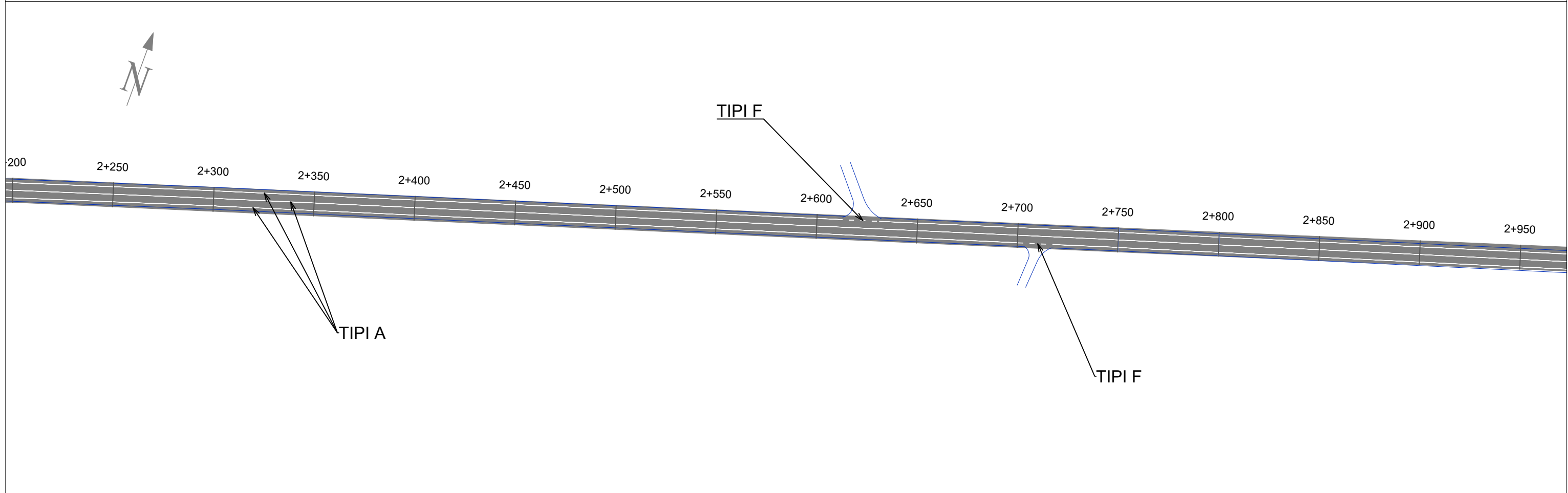
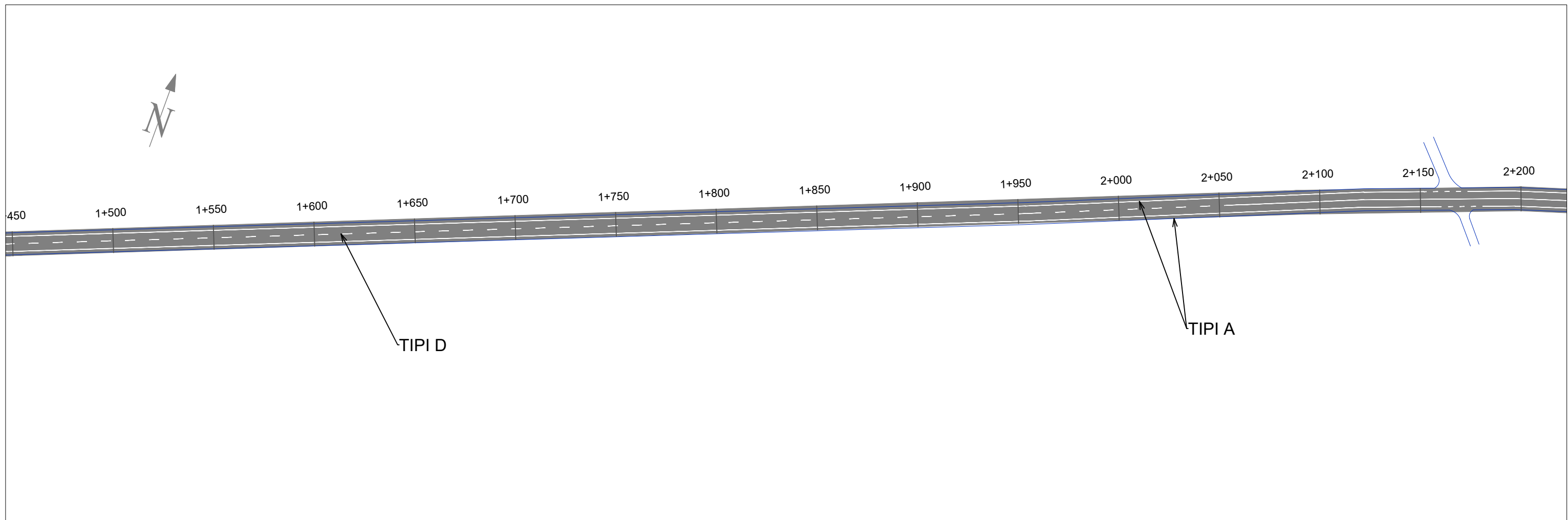
2024

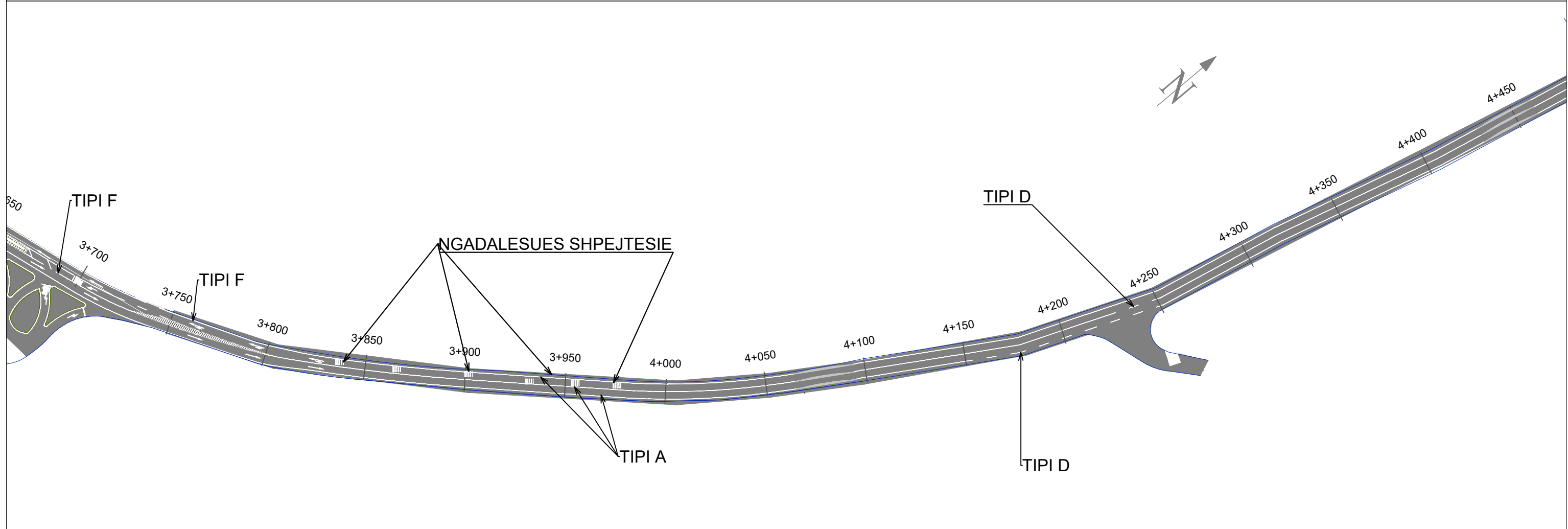
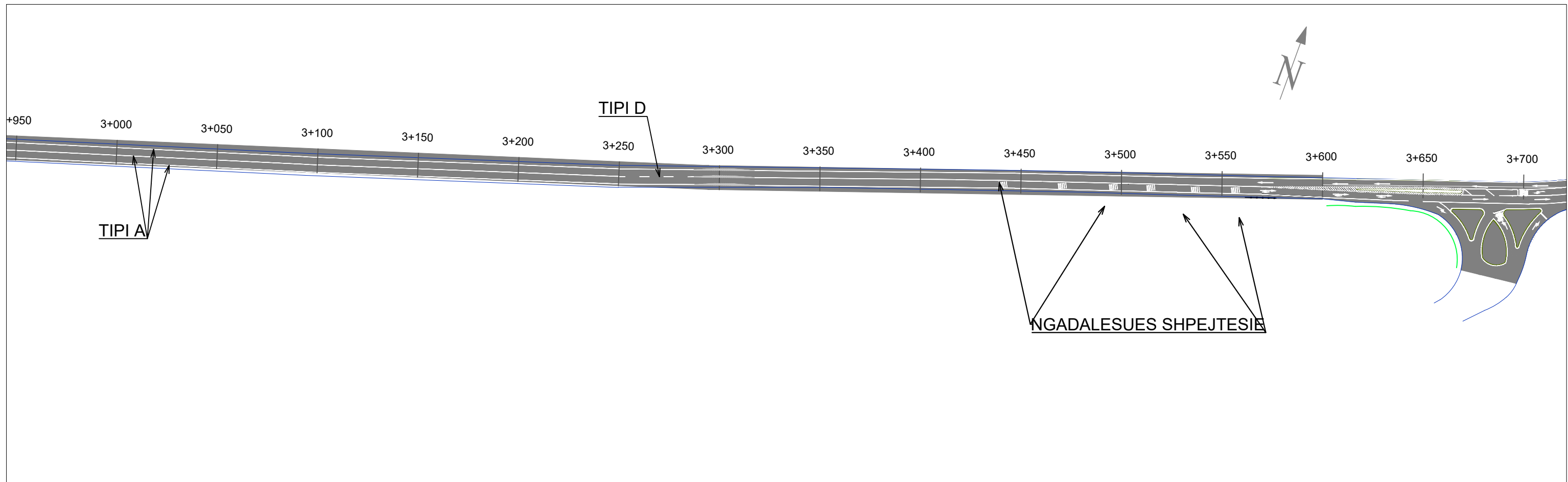
Planimetria Korçë-Kapshticë

L = 33.5 km

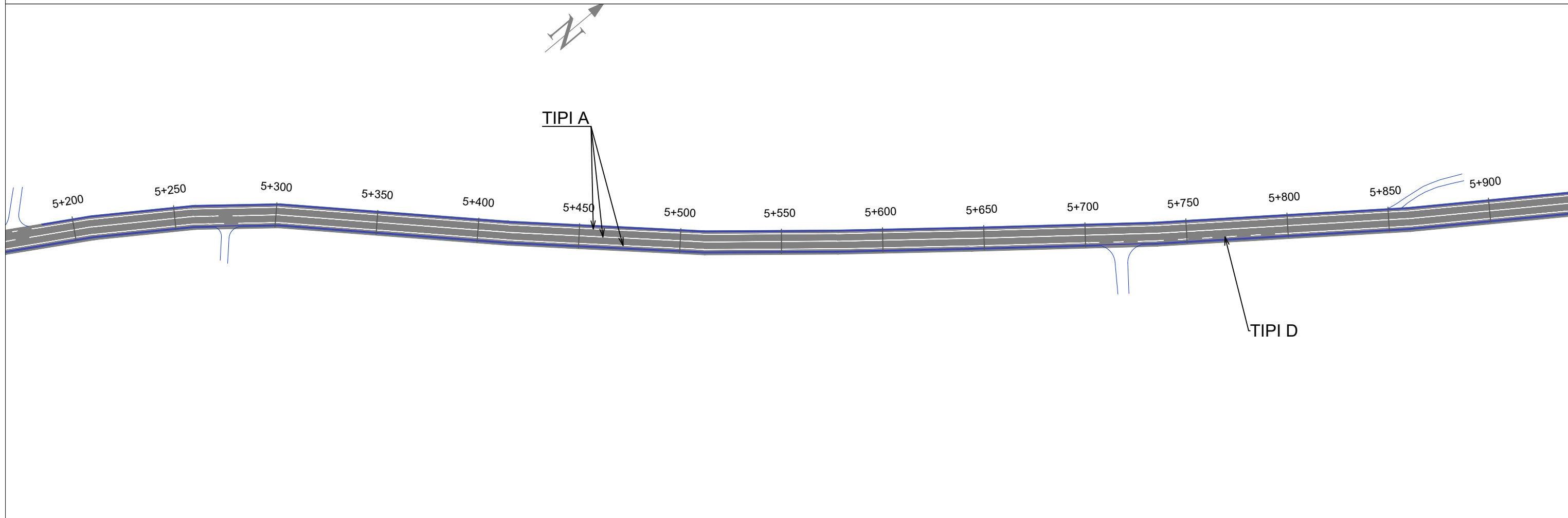
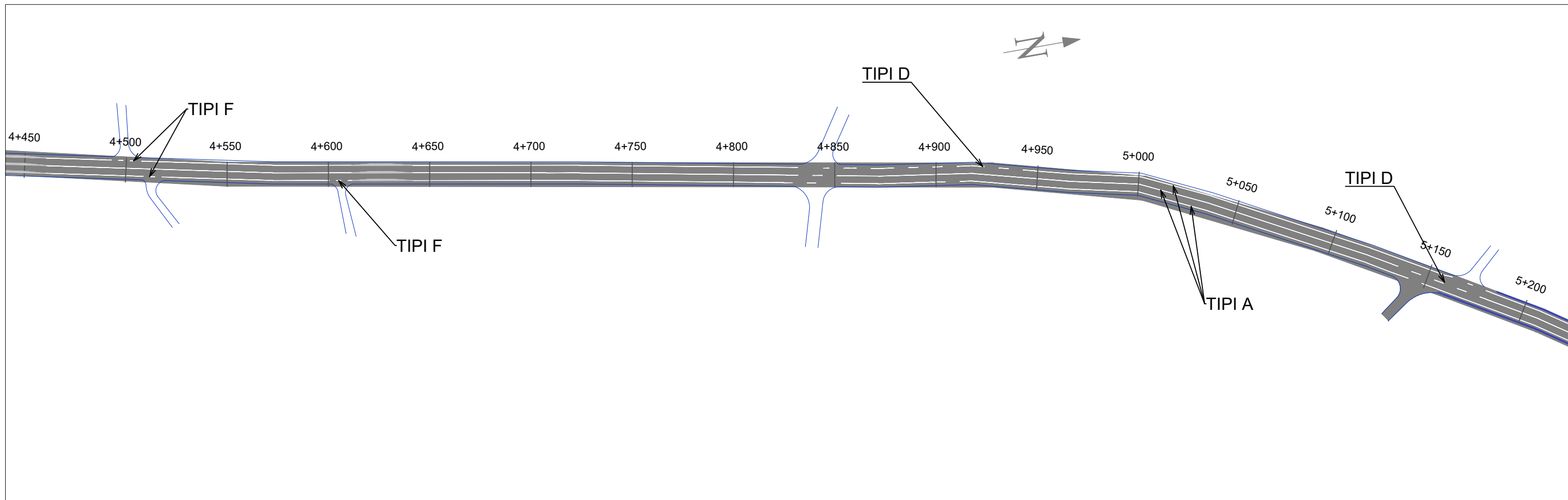






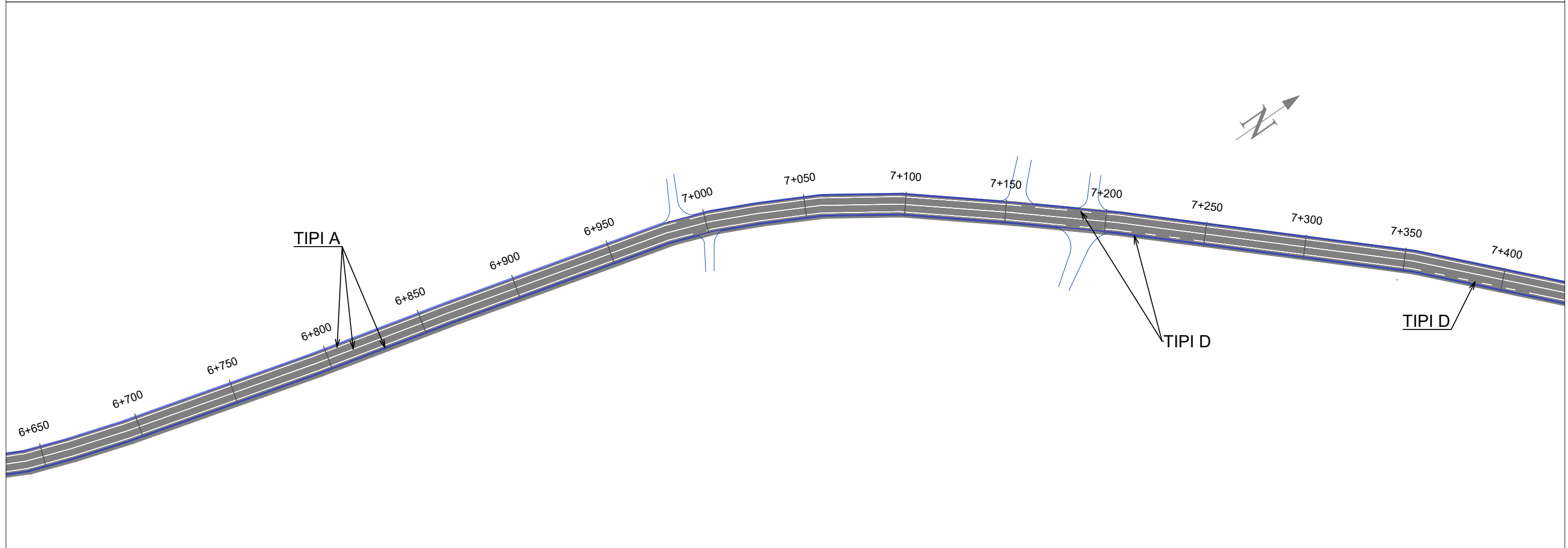
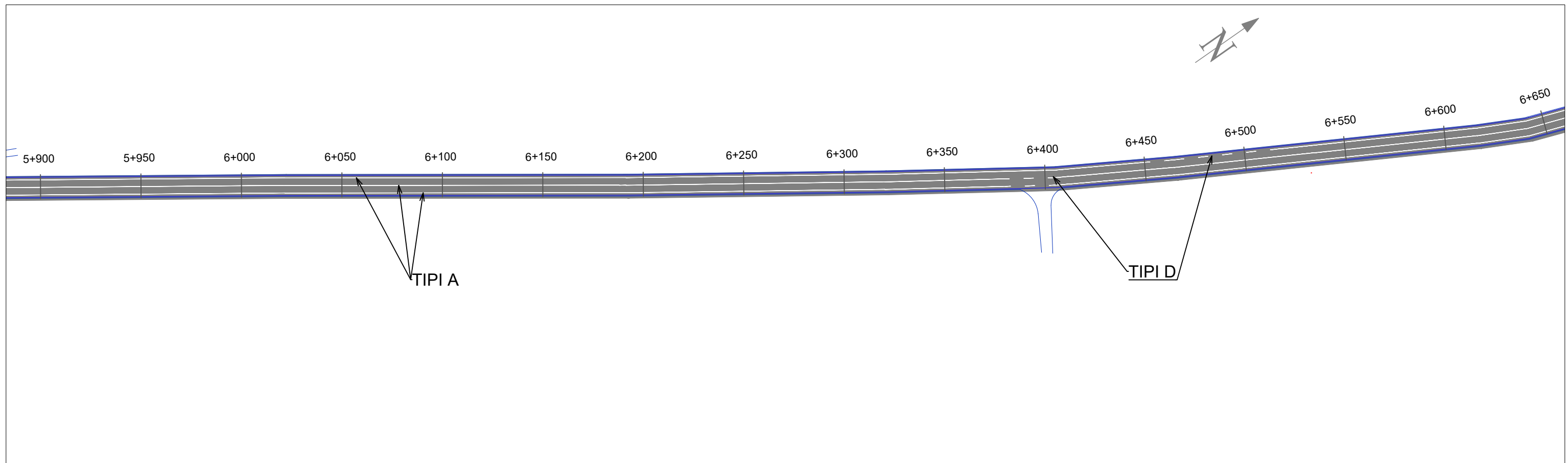





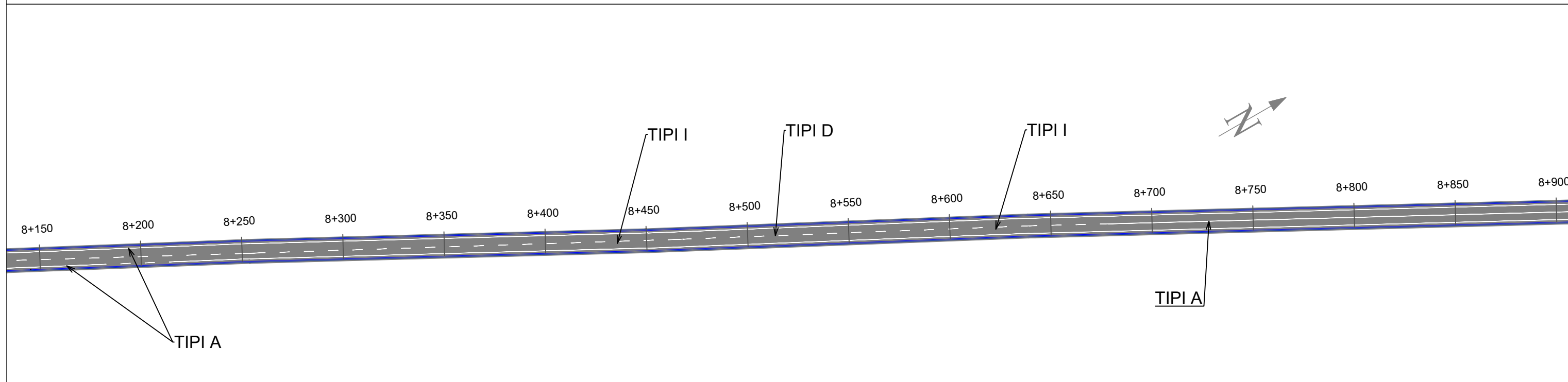
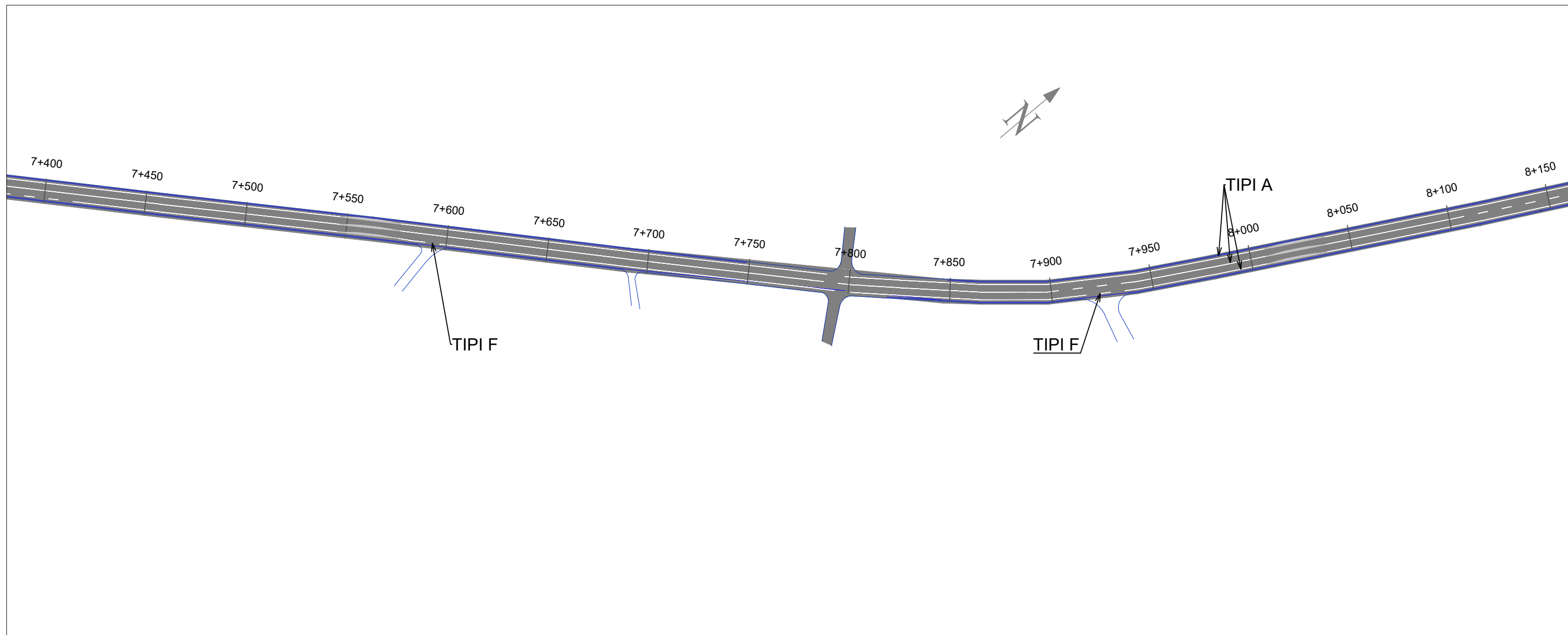
| | | | | | |
|--|---|--|----------|---|--------------|
|  REPUBLIKA E SHQIPËRISË MINISTRIA E INFASTRUKTURES DHE ENERJITIKËS |  AUTORITETI RRUGOR SHQIPTAR | Grupi i Projektimit: Ing. Nikollaq Mihali Ing. Altin Sula Ing. Genti Raça | Objekti | Përmirësimi i Sinjalistikës Horizontale në Akset dhe Segmentet Rrugore të Rajonit Qendër Lindje | Nr. Revision |
| | | | Emërtimi | Planimetria e shpejtësisë në rajonin e segmentit rrugor të Korçës-Kapshticë, km 2+950 deri në 4+450 | 004 |
| | | | Viti | 2024 | Nr. Fletës |
| | | | Shkalla | 1:500 | S04 |



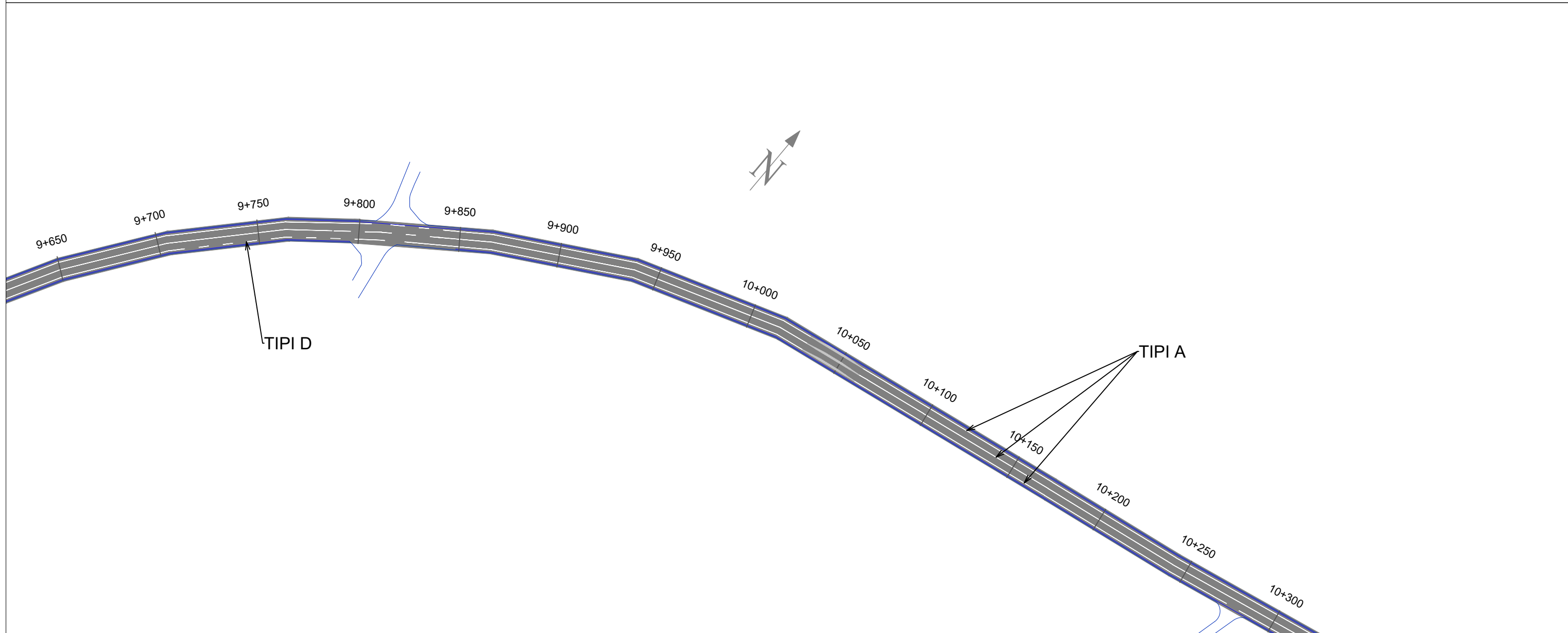
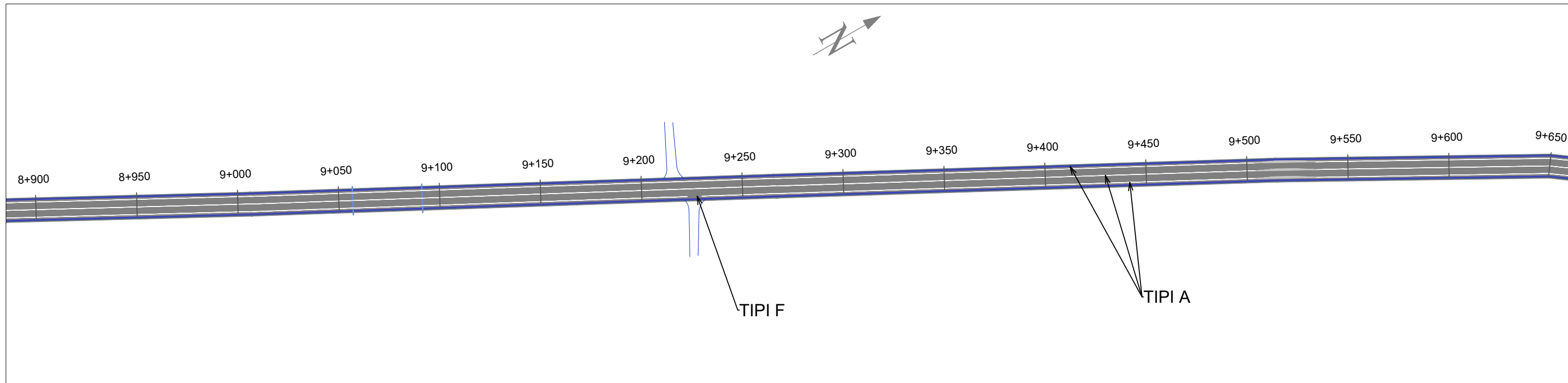
| | | | | |
|--|---|--|--|--|
|  REPUBLIKA E SHQIPËRISË MINISTRIA E INFASTRUKTURES DHE ENERGHJITIKËS |  AUTORITETI RRUGOR SHQIPTAR | Grupi i Projektimit: Ing. Nikollaq Mihali Ing. Altin Sula Ing. Genti Raça | Objekti Përmirësimi i Sinjalistikës Horizontale në Akset dhe Segmentet Rrugore të Rajonit Qendër Lindje | Nr. Revision 005 Nr. Fletës S05 |
| | | | Emërtimi Planimetria e shpallur në fuqi e Segmentit Rrugor të Gjeç-Skopit dhe Çorçë-Kapshticë, km 4+450 deri në 5+900 | |


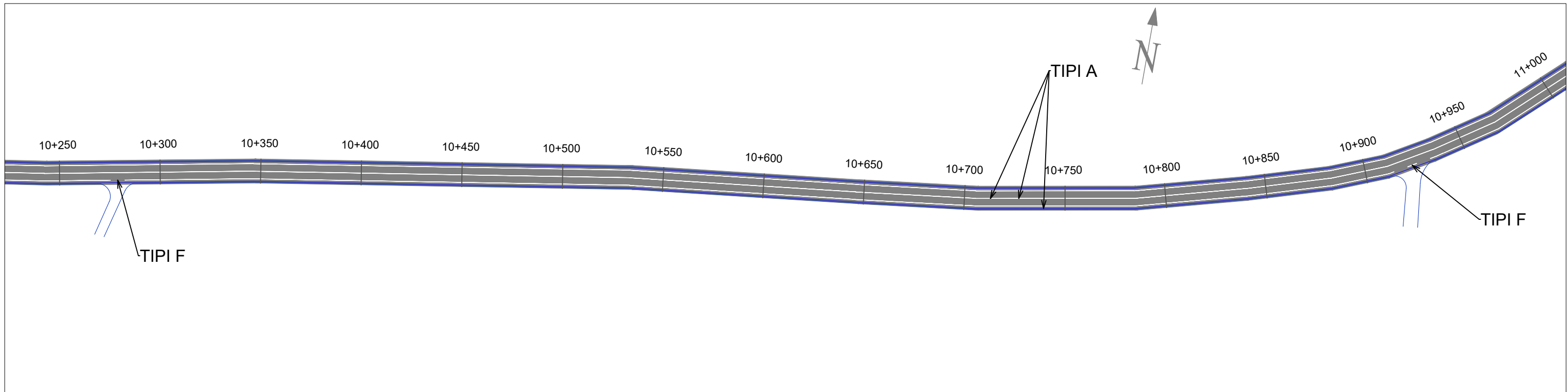


| | | | | | |
|---|---|--|----------|---|--------------|
|  REPUBLIKA E SHQIPËRISË MINISTRIA E INFRASTRUKTURËS DHE ENERJITIKËS |  AUTORITETI RRUGOR SHQIPTAR | Grupi i Projektimit: Ing. Nikollaq Mihali Ing. Altin Sula Ing. Genti Raça | Objekti | Përmirësimi i Sinjalistikës Horizontale në Akset dhe Segmentet Rrugore të Rajonit Qendër Lindje | Nr. Revision |
| | | | Emërtimi | Planimetria e sinjalistikës horizontale në akset dhe segmentet rrugore të rajonit qendër lindje, segmenti Gërçë-Sqepitidë-Gërçë-Kapshticë, km 5+900 deri në 7+400 | 006 |
| | | | Viti | 2024 | Nr. Fletës |
| | | | Shkalla | 1:500 | S06 |

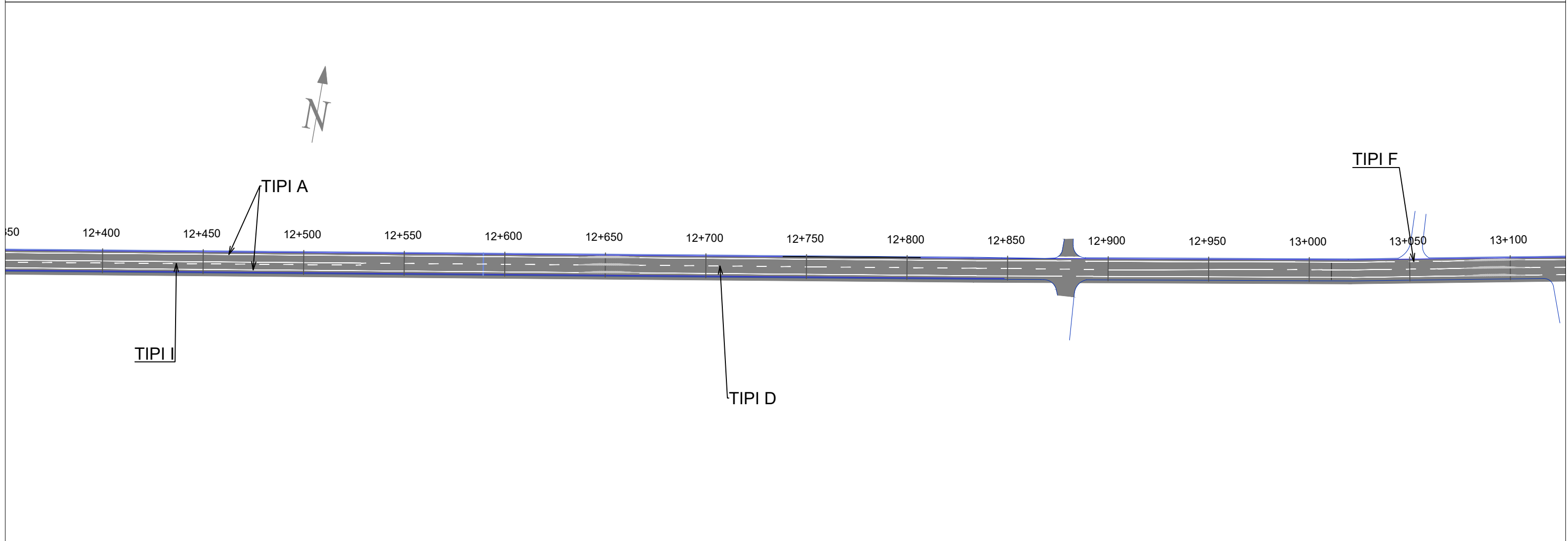
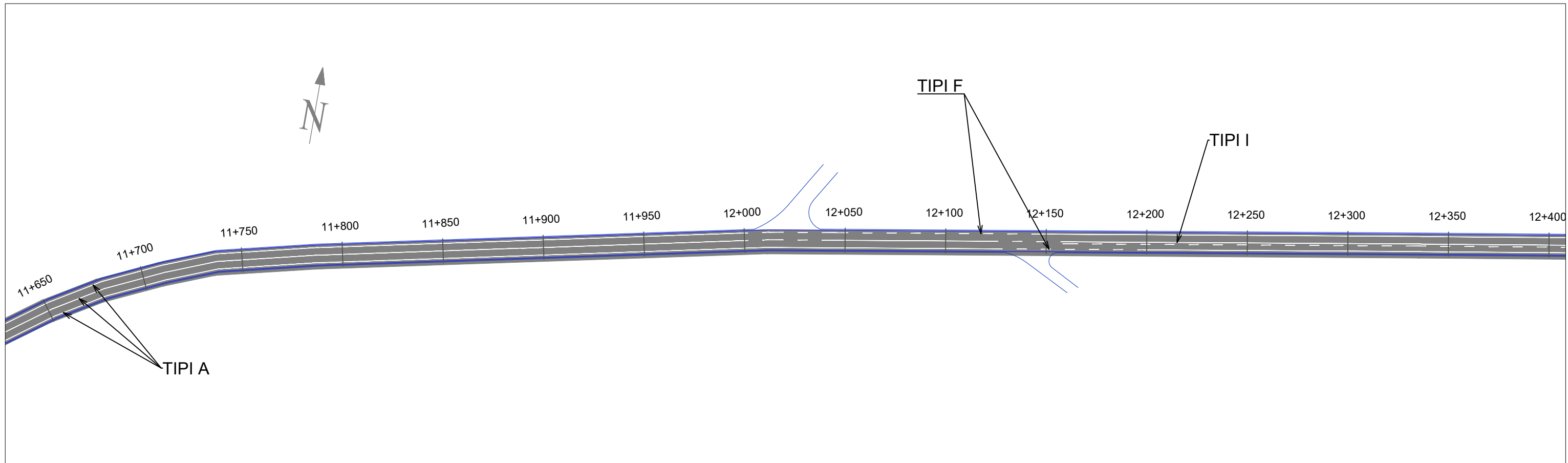



| | | | | | | |
|---|---|--|--|--|-------------------------|--|
|  REPUBLIKA E SHQIPËRISË MINISTRIA E INFASTRUKTURES DHE ENERGJITIKËS |  AUTORITETI RRUGOR SHQIPTAR | Grupi i Projektimit: Ing. Nikollaq Mihali | | Objekti Përmirësimi i Sinjalistikës Horizontale në Akset dhe Segmentet Rrugore të Rajonit Qendër Lindje | Nr. Revision 007 | |
| | | Ing. Altin Sula | | Emërtimi Planimetria e shprehur në ujë të shtuar me segmente rrugore të rajonit qendër lindje, km 7+400 deri në 8+900 | Nr. Fletës S07 | |
| | | Ing. Genti Raça | | Viti 2024 | | |
| | | | | Shkalla 1:500 | | |

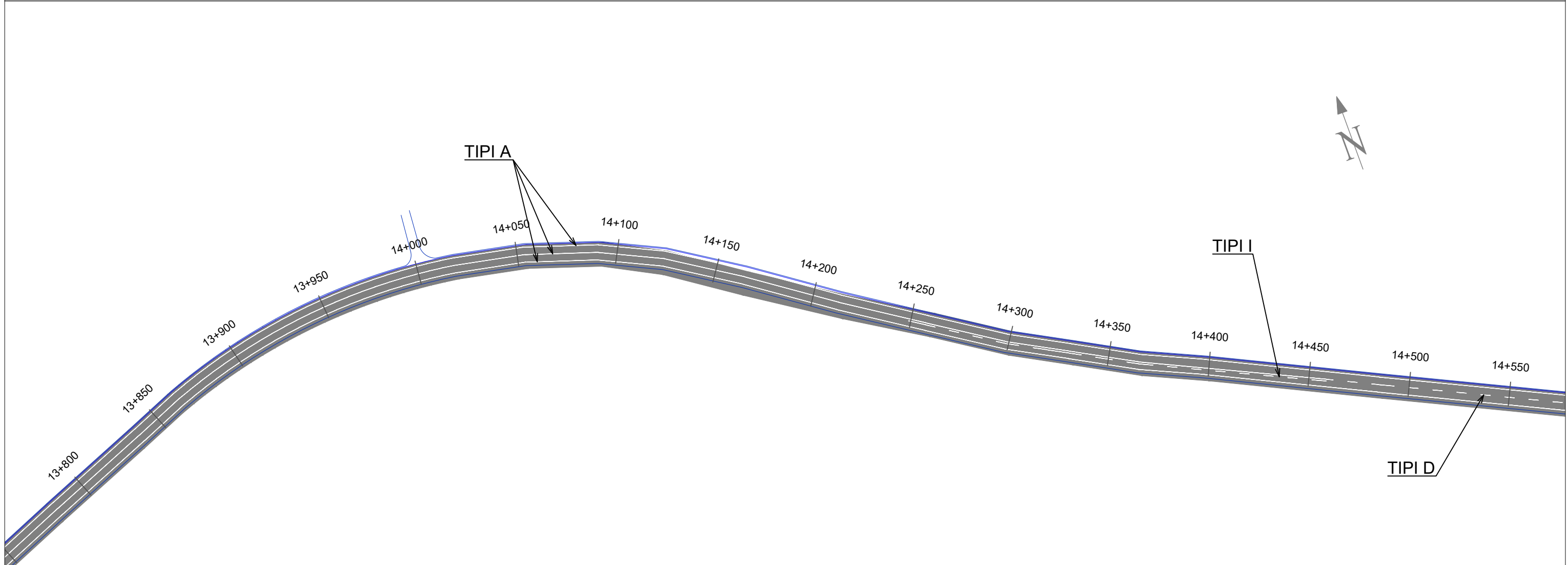
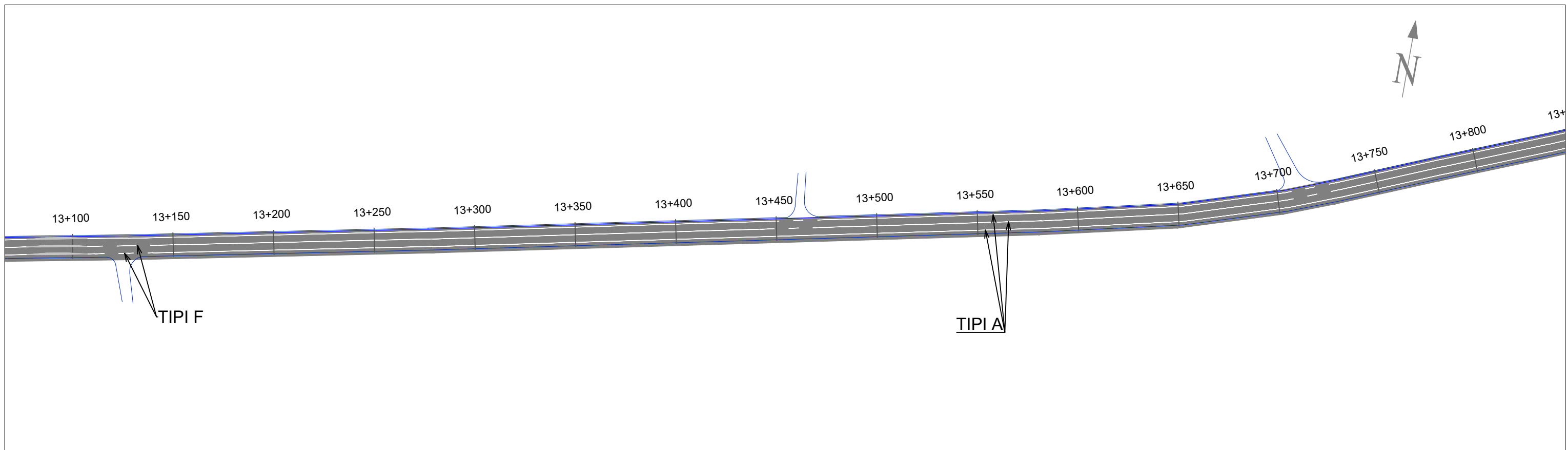




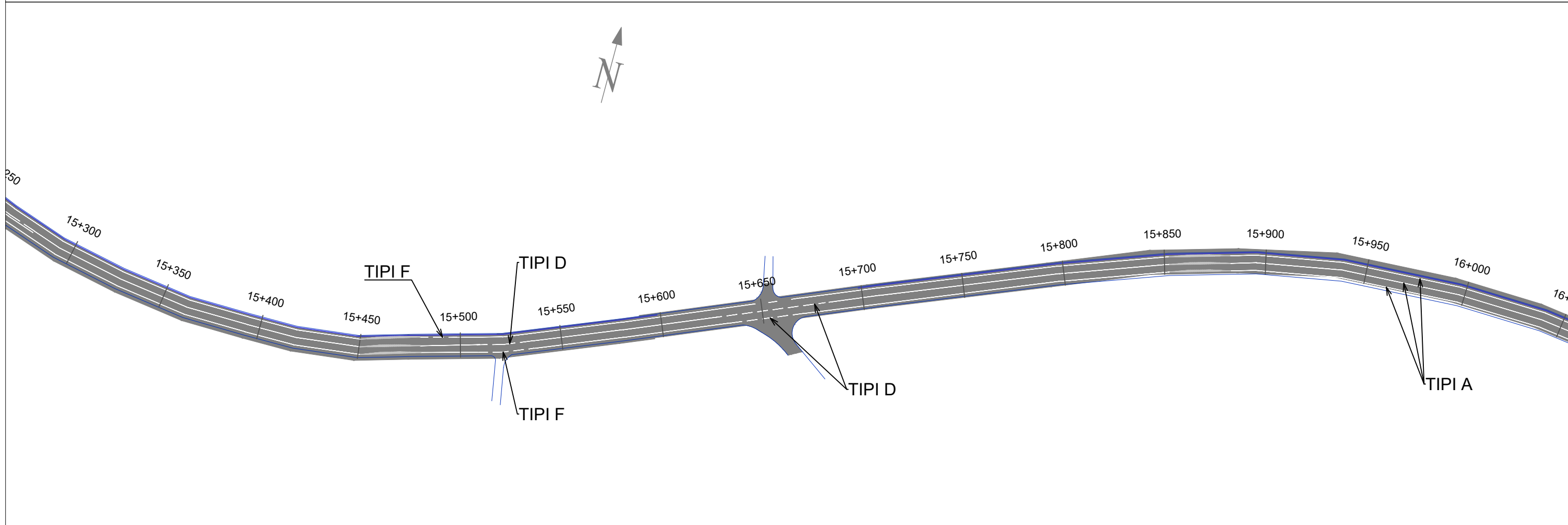
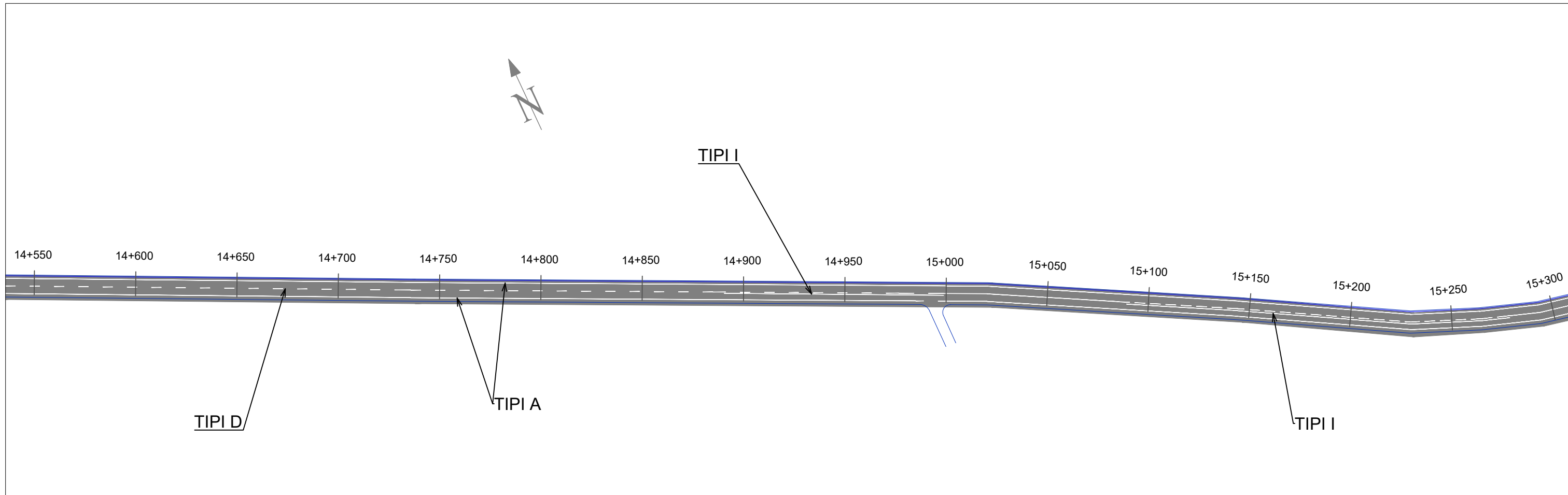
| | | | | | |
|---|---|---|----------|---|--------------|
|  REPUBLIKA E SHQIPËRISË MINISTRIA E INFRASTRUKTURËS DHE ENERJITIKËS |  AUTORITETI RRUGOR SHQIPTAR | Grupi i Projektimit: Ing. Nikollaq Mihali Ing. Altin Sula Ing. Genti Raça | Objekti | Përmirësimi i Sinjalistikës Horizontale në Akset dhe Segmentet Rrugore të Rajonit Qendër Lindje | Nr. Revision |
| | | | Emërtimi | Planimetria e sinjalistikës horizontale në akset dhe segmentet rrugore të rajonit qendër lindje, Segmenti Korçë-Kapshticë, km 10+250 deri në 11+650 | 009 |
| | | | Viti | 2024 | Nr. Fletës |
| | | | Shkalla | 1:500 | S09 |



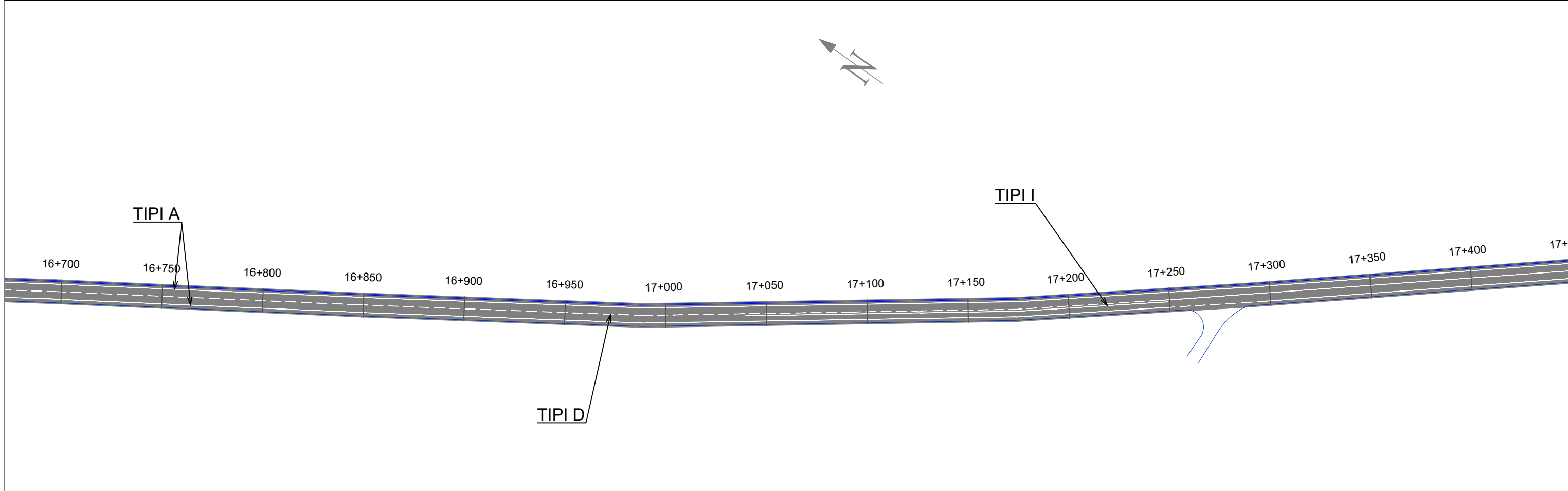
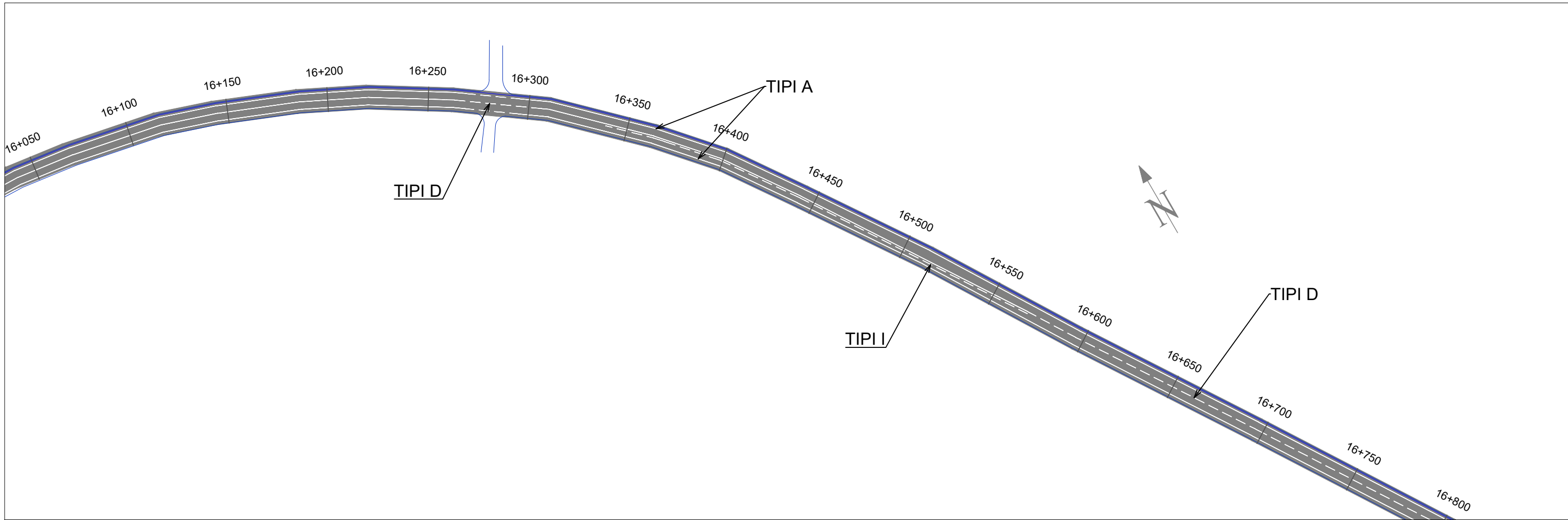
| | | | | | | |
|---|---|--|--|---|-------------------------|--|
|  REPUBLIKA E SHQIPËRISË MINISTRIA E INFASTRUKTURES DHE ENERGJITIKËS |  AUTORITETI RRUGOR SHQIPTAR | Grupi i Projektimit: Ing. Nikollaq Mihali | | Objekti Përmirësimi i Sinjalistikës Horizontale në Akset dhe Segmentet Rrugore të Rajonit Qendër Lindje | Nr. Revision 010 | |
| | | Ing. Altin Sula | | Emërtimi Planimetria e shprehur në plan të asnjëllojëzimit të aksit rrugor në segmentin 11+650 deri në 13+100 km | Nr. Fletës S10 | |
| | | Ing. Genti Raça | | Viti 2024 | | |
| | | | | Shkalla 1:500 | | |

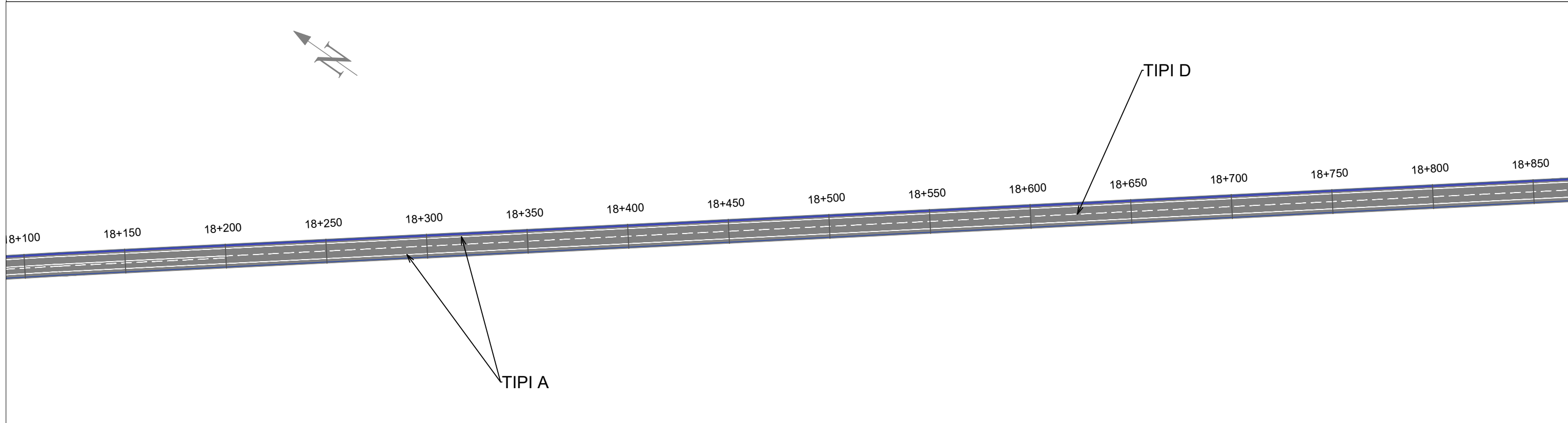
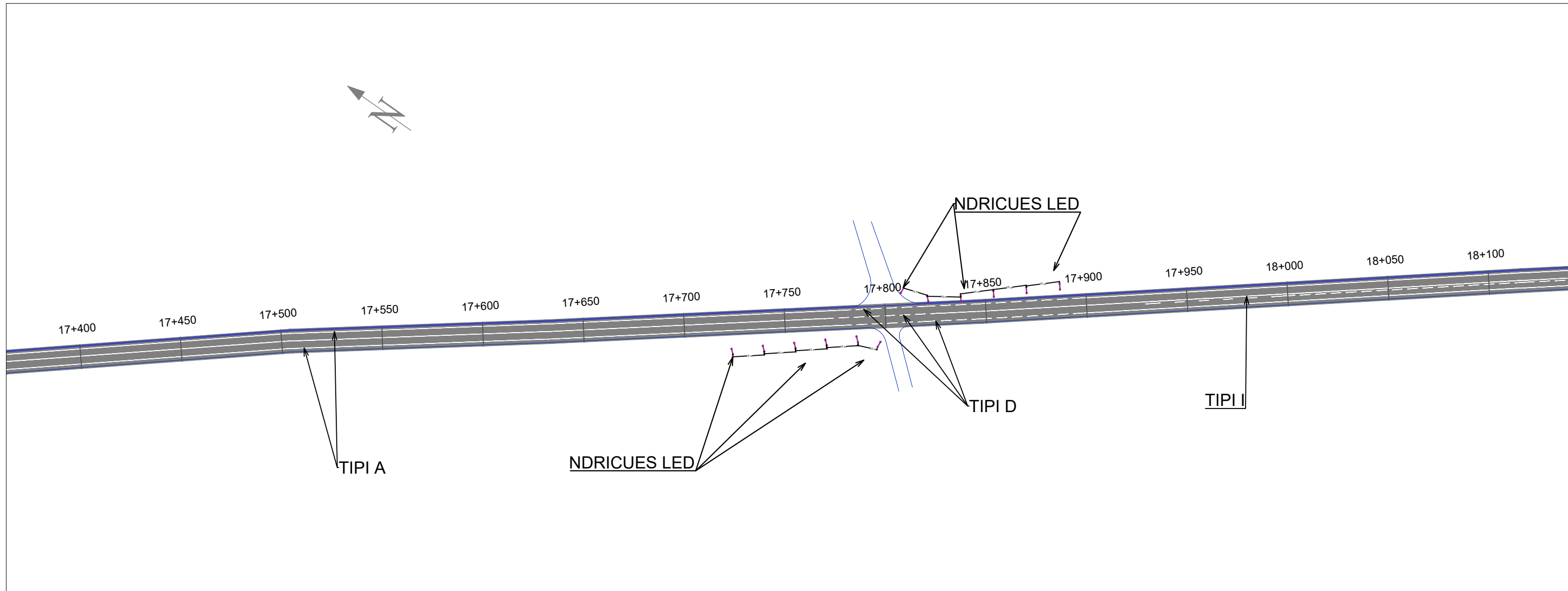


| | | | | |
|--|---|---|--|-------------------------|
|  REPUBLIKA E SHQIPËRISË MINISTRIA E INFASTRUKTURES DHE ENERJITIKËS |  AUTORITETI RRUGOR SHQIPTAR | Grupi i Projektimit: Ing. Nikollaq Mihali | Objekti Përmirësimi i Sinjalistikës Horizontale në Akset dhe Segmentet Rrugore të Rajonit Qendër Lindje | Nr. Revision 011 |
| | | Ing. Altin Sula | Emërtimi Planimetria e sipërfaqes rrugore, Segmenti Kocë-Shtëpitë-Forçë-Kapshticë, km 13+100 deri ne 14+550 | Nr. Fletës S11 |
| | | Ing. Genti Raça | Viti 2024 | |
| | | | Shkalla 1:500 | |

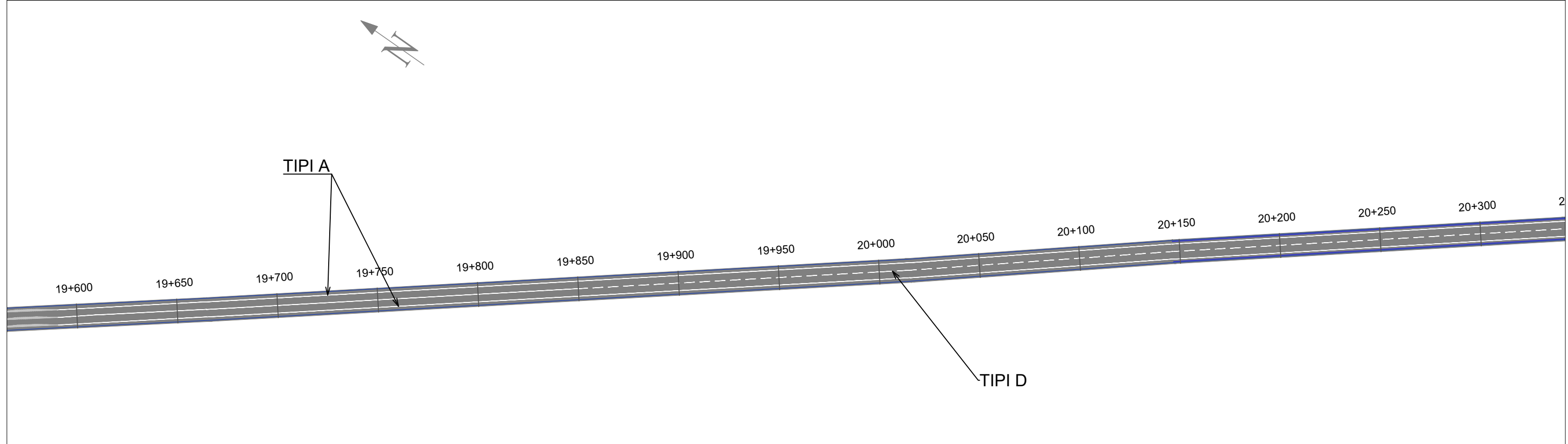
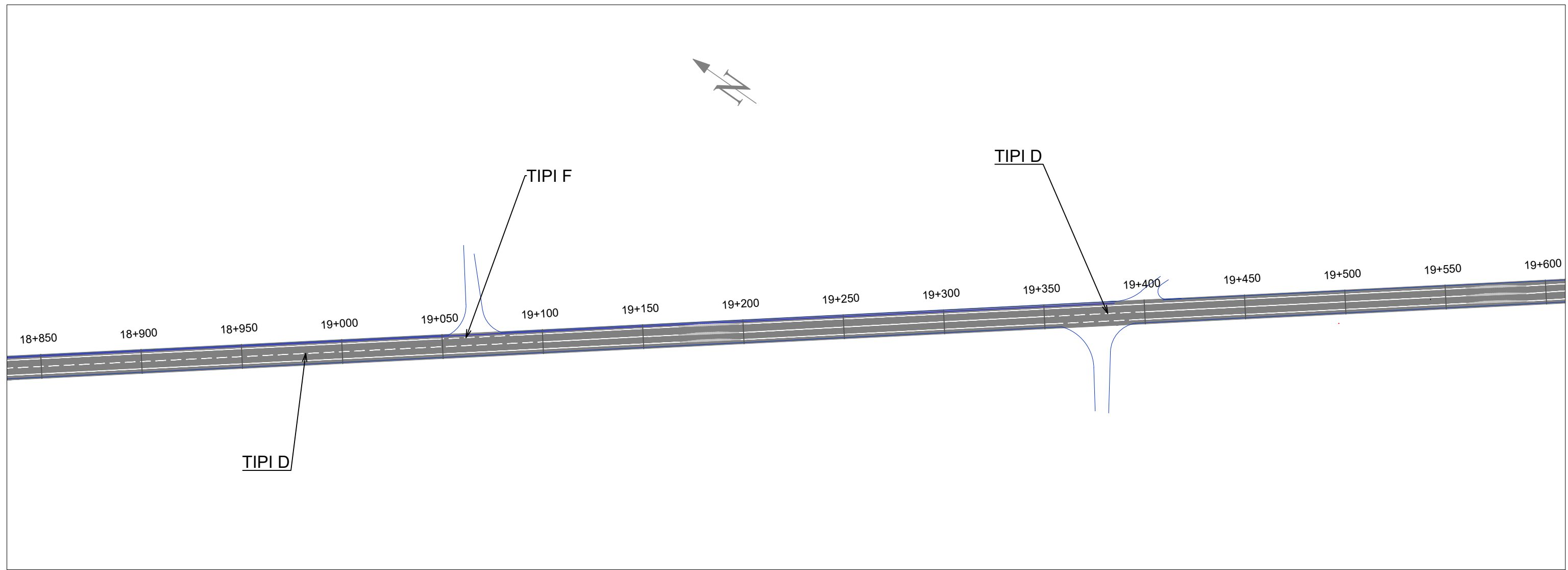


| | | | | | |
|---|---|--|----------|---|--------------|
|  REPUBLIKA E SHQIPËRISË MINISTRIA E INFASTRUKTURES DHE ENERGJITIKËS |  AUTORITETI RRUGOR SHQIPTAR | Grupi i Projektimit: Ing. Nikollaq Mihali Ing. Altin Sula Ing. Genti Raça | Objekti | Përmirësimi i Sinjalistikës Horizontale në Akset dhe Segmentet Rrugore të Rajonit Qendër Lindje | Nr. Revision |
| | | | Emërtimi | Planimetria e sinjalistikës horizontale në segmentin rrugor Gocë-Sqepentice-Forçë-Kapshticë, km 14+550 deri në 16+050 | 012 |
| | | | Viti | 2024 | Nr. Fletës |
| | | | Shkalla | 1:500 | S12 |

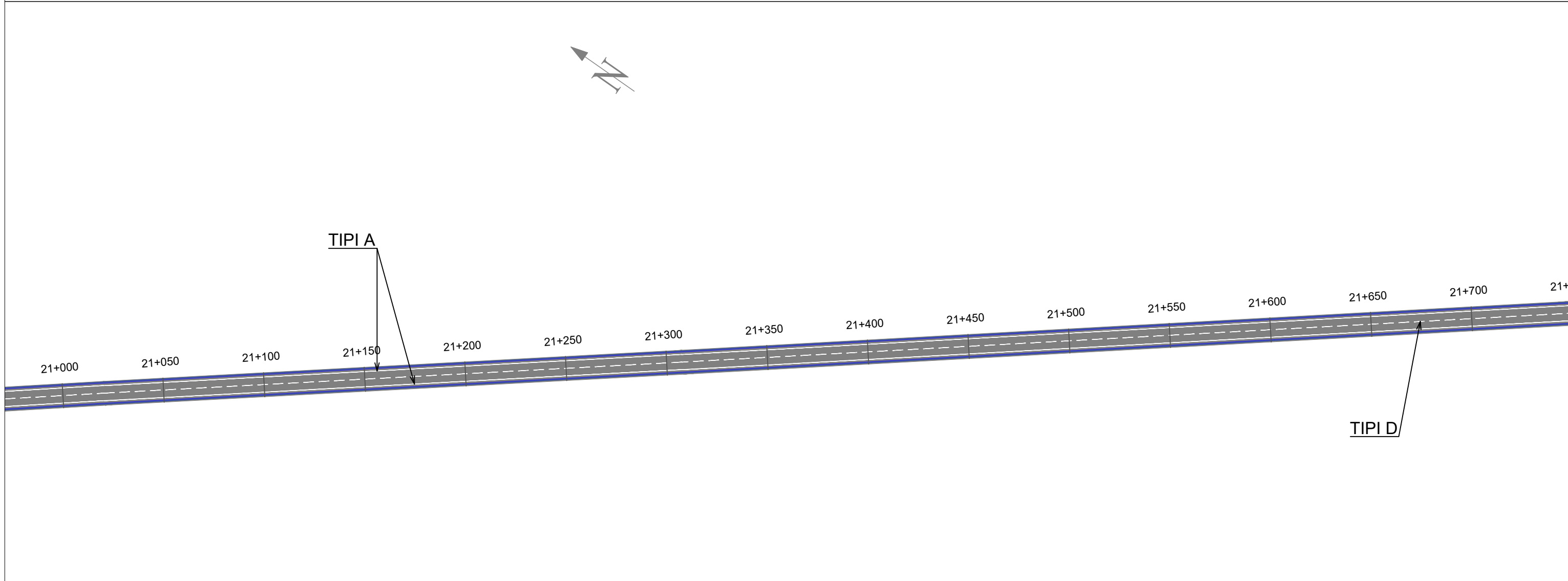
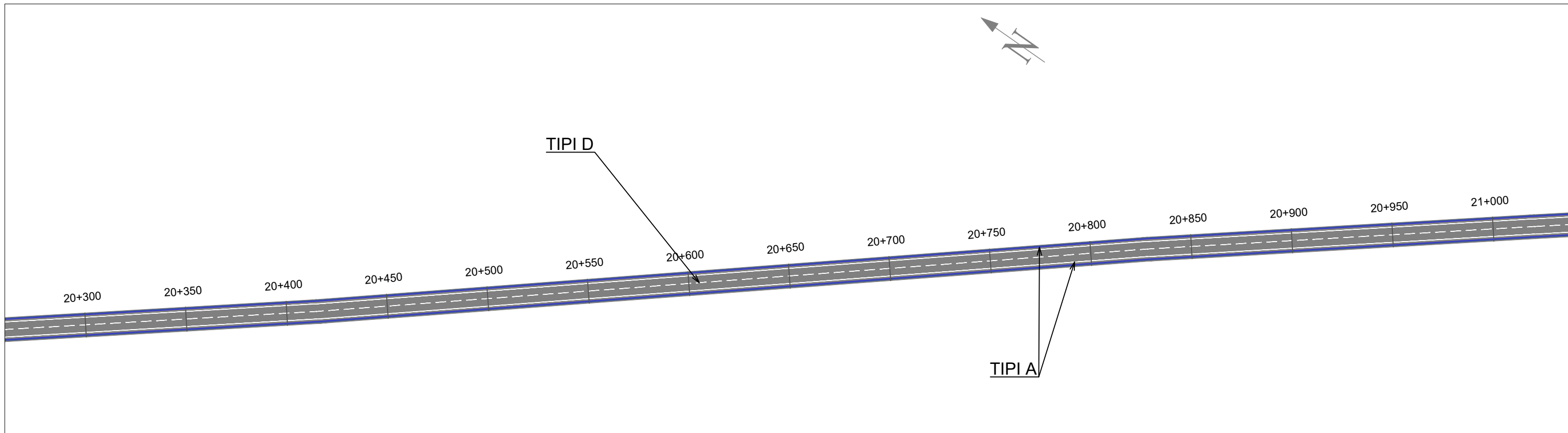





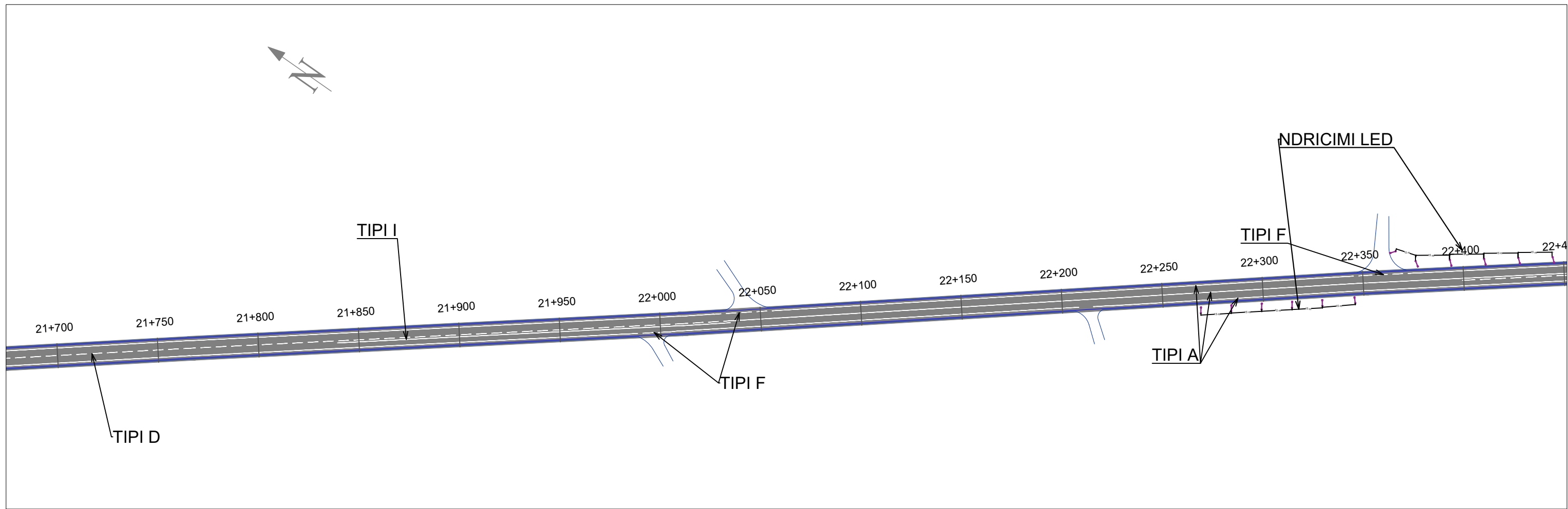
| | | | | | | |
|---|---|--|----------|--|--------------|-----|
|  REPUBLIKA E SHQIPËRISË MINISTRIA E INFRASTRUKTURËS DHE ENERJITIKËS |  AUTORITETI RRUGOR SHQIPTAR | Grupi i Projektimit: Ing. Nikollaq Mihali Ing. Altin Sula Ing. Genti Raça | Objekti | Përmirësimi i Sinjalistikës Horizontale në Akset dhe Segmentet Rrugore të Rajonit Qendër Lindje | Nr. Revision | |
| | | | Emërtimi | Planimetria e sinjalistikës horizontale në segmentin rrugor nga stacioni 17+400 deri në 18+850, km 17+400 deri në 18+850 | 014 | |
| | | | Viti | 2024 | Nr. Fletës | S14 |
| | | | Shkalla | 1:500 | | |



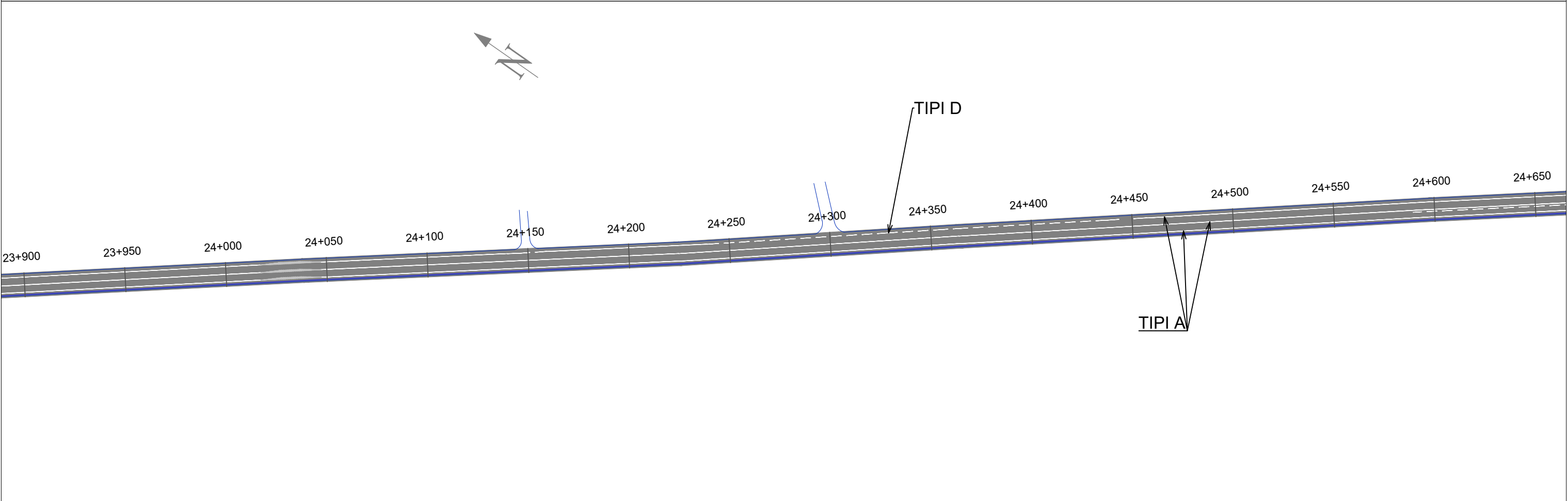
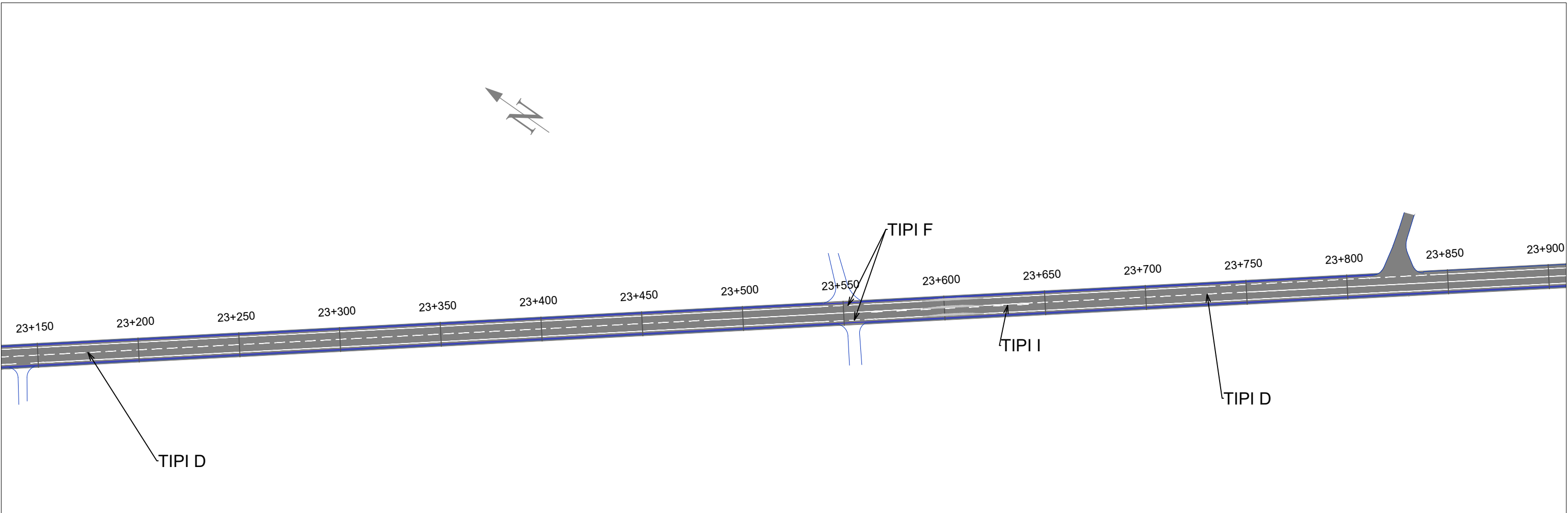
| | | | | |
|---|---|--|--|--|
|  REPUBLIKA E SHQIPËRISË MINISTRIA E INFRASTRUKTURËS DHE ENERJITIKËS |  AUTORITETI RRUGOR SHQIPTAR | Grupi i Projektimit: Ing. Nikollaq Mihali Ing. Altin Sula Ing. Genti Raça | Objekti Përmirësimi i Sinjalistikës Horizontale në Akset dhe Segmentet Rrugore të Rajonit Qendër Lindje | Nr. Revision 015 Nr. Fletës S15 |
| | | | Emërtimi Planimetria e sinjalistikës horizontale në akset dhe segmentet rrugore të Korçës dhe Çapëtit të Korçës-Kapshticë, km 18+850 deri në 20+300 | |
| | | | Viti 2024 | |
| | | | Shkalla 1:500 | |



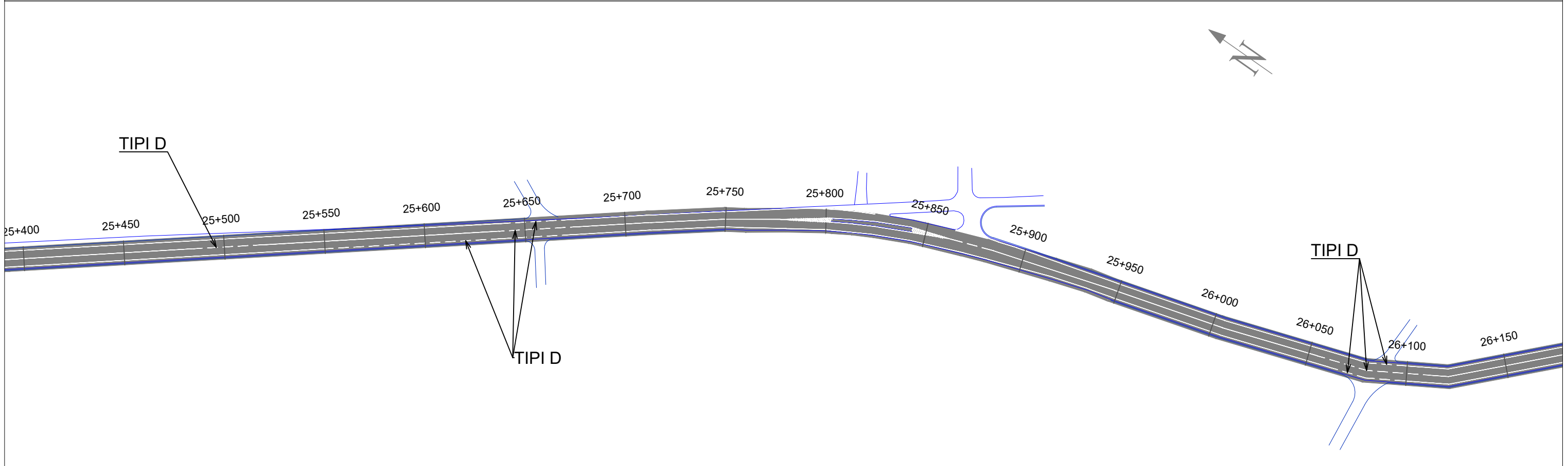
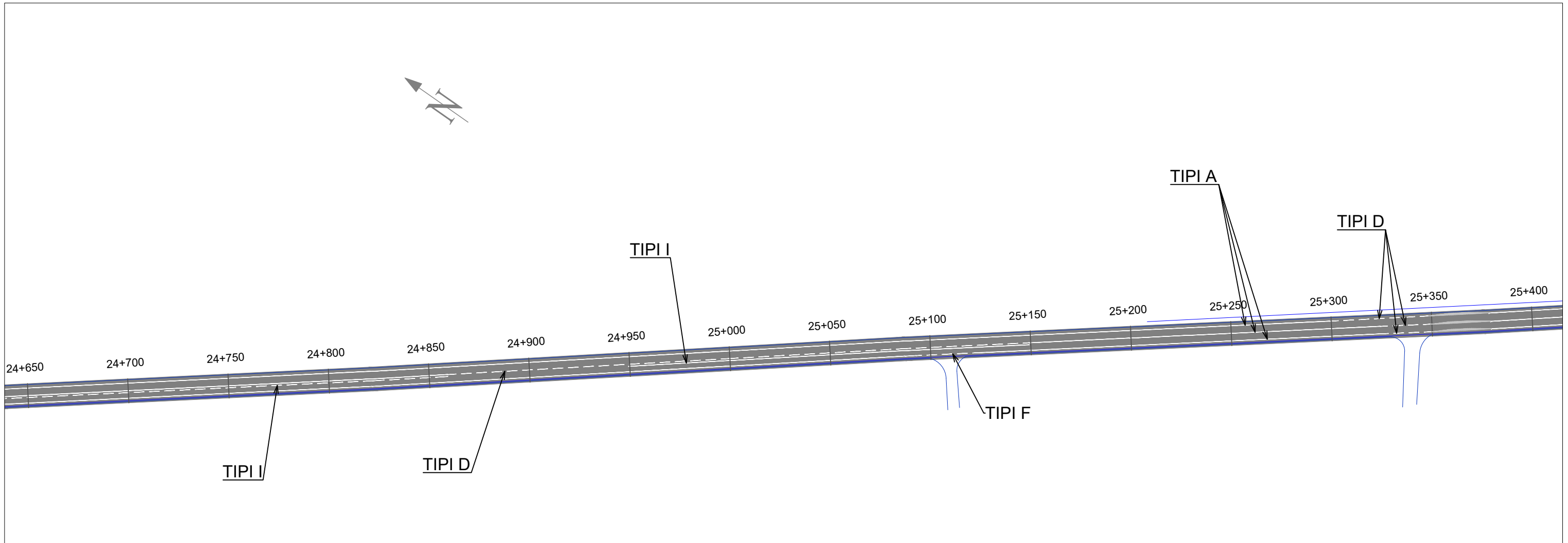
| | | | | | |
|--|---|--|--|--|----------------------------|
|  REPUBLIKA E SHQIPËRISË MINISTRIA E INFRASTRUKTURËS DHE ENERGJITIKËS |  AUTORITETI RRUGOR SHQIPTAR | Grupi i Projektimit: Ing. Nikollaq Mihali | | Objekti Përmirësimi i Sinjalistikës Horizontale në Akset dhe Segmentet Rrugore të Rajonit Qendër Lindje | Nr. Revision 016 |
| | | Ing. Altin Sula | | Emërtimi Planimetria e sipërfaqes rrugore, Segmenti 6, Çeçenitë-Çorçë-Kapshticë, km 20+300 deri në 21+700 | |
| | | Ing. Genti Raça | | Viti 2024 | Nr. Fletës S16 |
| | | | | Shkalla 1:500 | |





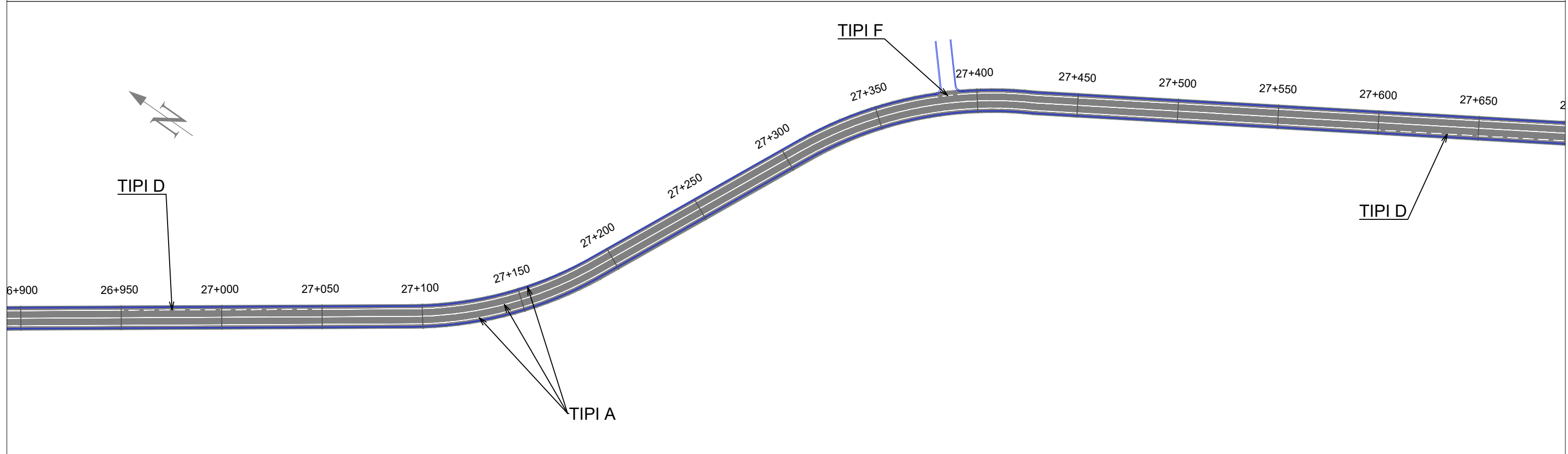
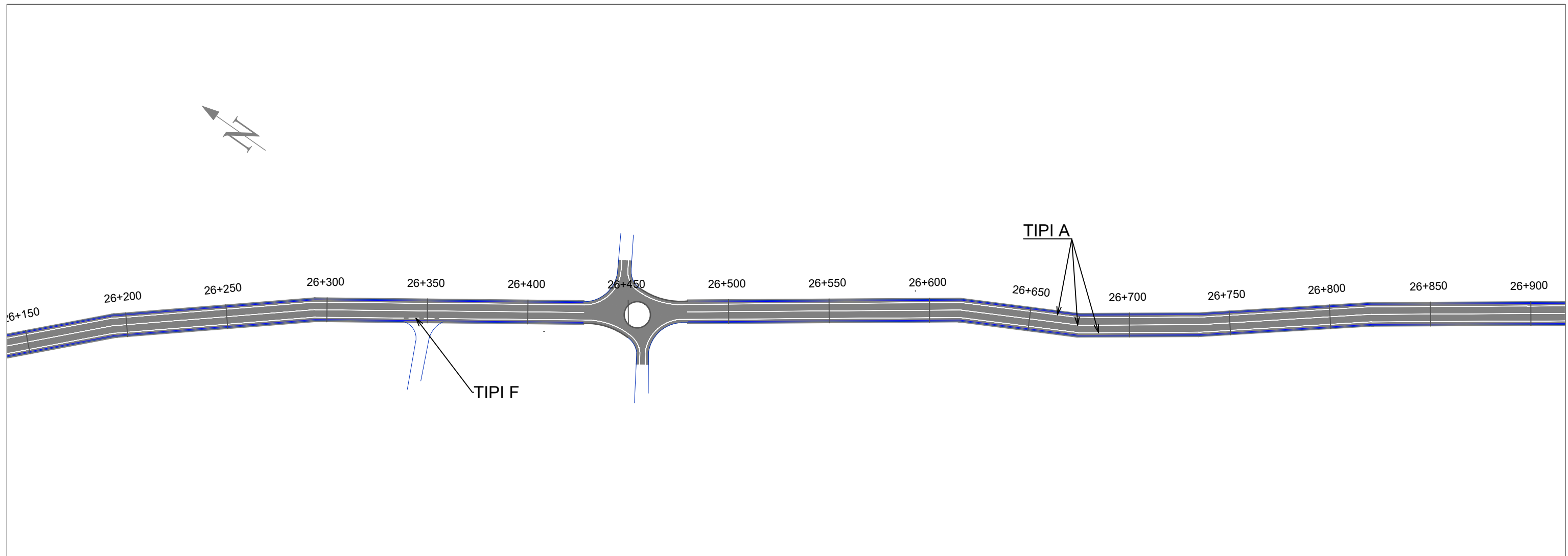
| | | | | |
|---|---|--|--|----------------------------|
|  REPUBLIKA E SHQIPËRISË MINISTRIA E INFRASTRUKTURËS DHE ENERJITIKËS |  AUTORITETI RRUGOR SHQIPTAR | Grupi i Projektimit: Ing. Nikollaq Mihali Ing. Altin Sula Ing. Genti Raça | Objekti Përmirësimi i Sinjalistikës Horizontale në Akset dhe Segmentet Rrugore të Rajonit Qendër Lindje | Nr. Revision 017 |
| | | | Emërtimi Planimetria e sipërfaqes rrugore, Segmenti 006, 046, 054, 061 dhe 062, Forçë-Kapshticë, km 21+700 deri ne 23+150 | |
| | | | Viti 2024 | |
| | | | Shkalla 1:500 | |


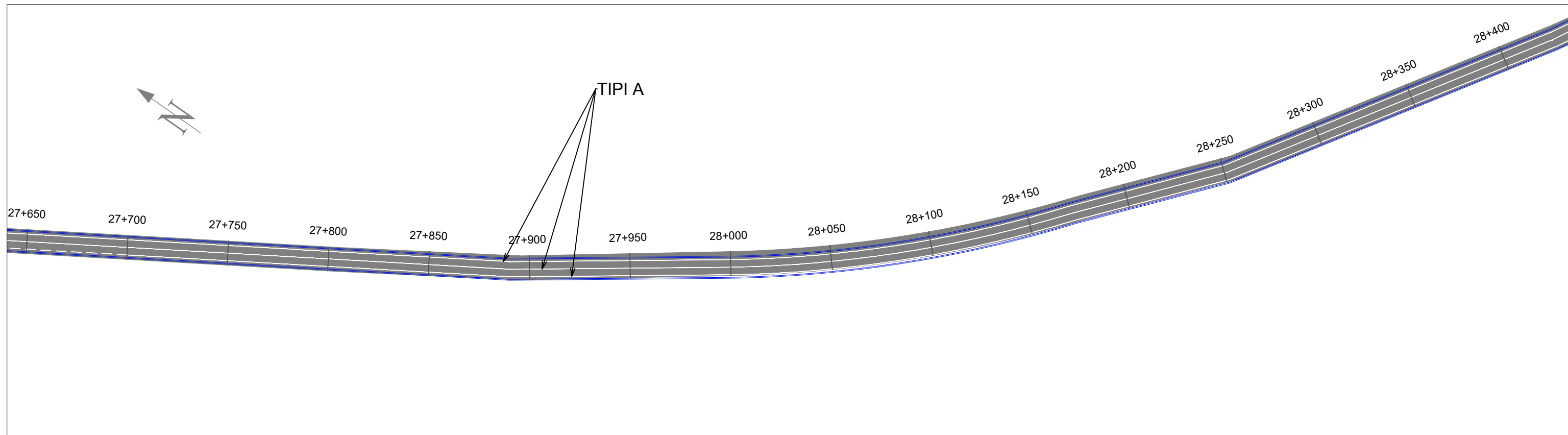


| | | | | | |
|--|---|--|--|--|-------------------------|
|  REPUBLIKA E SHQIPËRISË MINISTRIA E INFRASTRUKTURËS DHE ENERJITIKËS |  AUTORITETI RRUGOR SHQIPTAR | Grupi i Projektimit: Ing. Nikollaq Mihali | | Objekti Përmirësimi i Sinjalistikës Horizontale në Akset dhe Segmentet Rrugore të Rajonit Qendër Lindje | Nr. Revision 018 |
| | | Ing. Altin Sula | | Emërtimi Planimetria e sipërfaqes rrethore dhe segmente rrethore të çështjeve të forçës-kapshticë, km 23+150 deri ne 24+650 | Nr. Fletës S18 |
| | | Ing. Genti Raça | | Viti 2024 | |
| | | | | Shkalla 1:500 | |

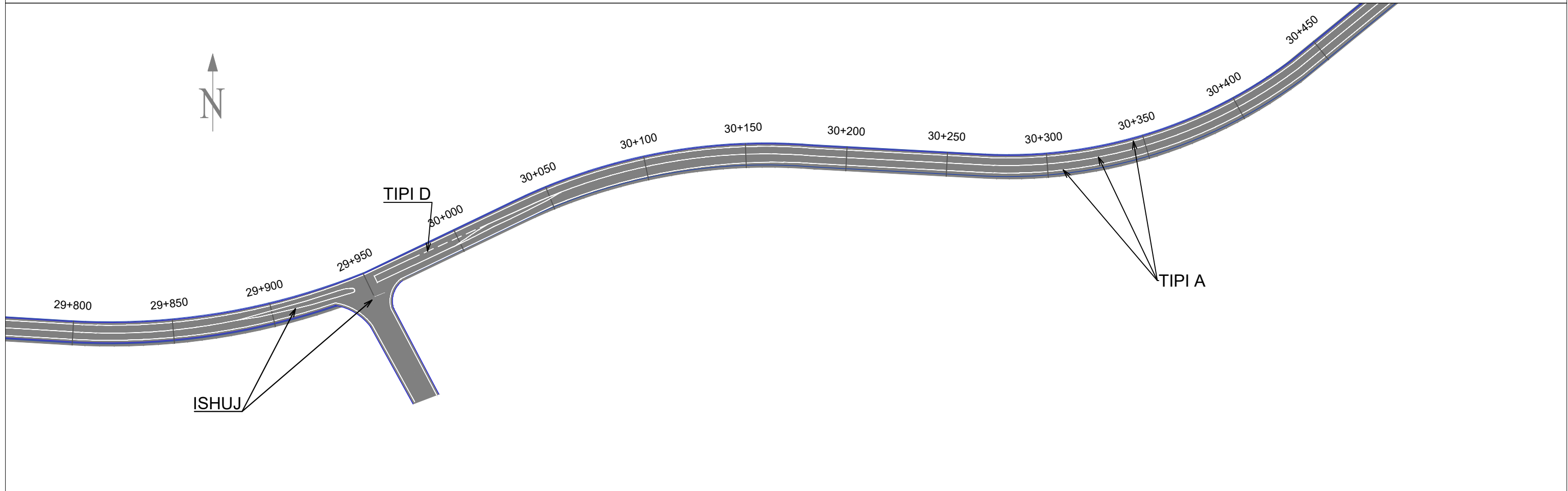
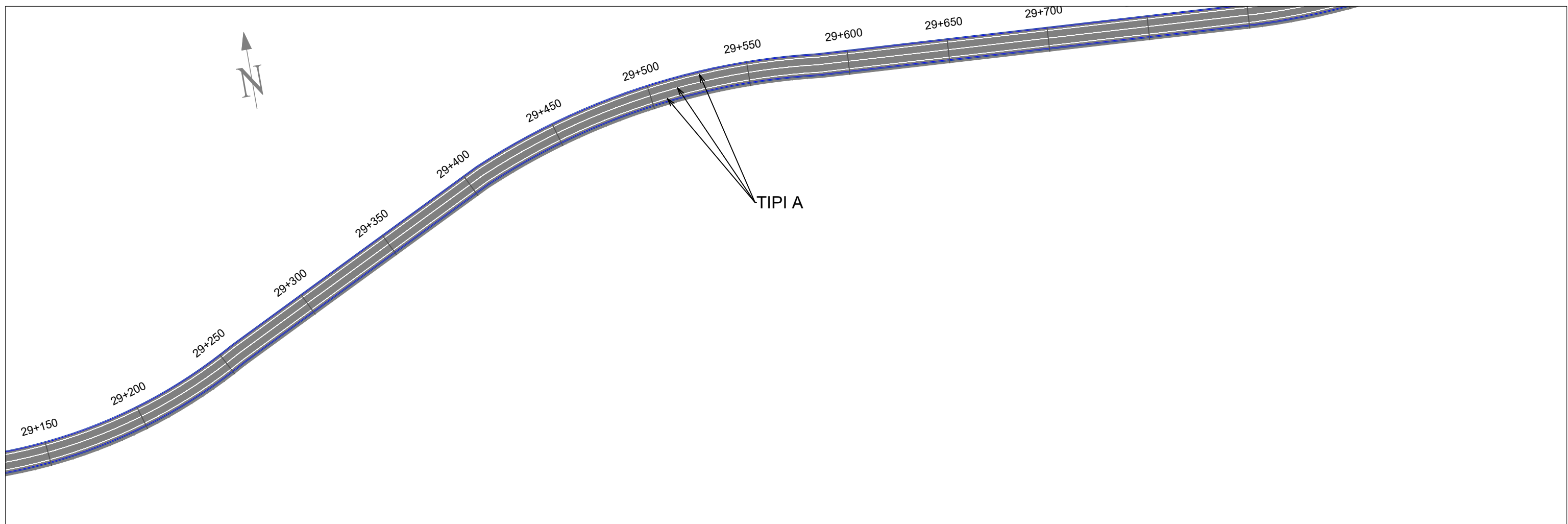


| | | | | | | |
|--|---|--|--|---|-------------------------|--|
|  REPUBLIKA E SHQIPËRISË MINISTRIA E INFRASTRUKTURËS DHE ENERJTIKËS |  AUTORITETI RRUGOR SHQIPTAR | Grupi i Projektimit: Ing. Nikollaq Mihali | | Objekti Përmirësimi i Sinjalistikës Horizontale në Akset dhe Segmentet Rrugore të Rajonit Qendër Lindje | Nr. Revision 019 | |
| | | Ing. Altin Sula | | Emërtimi Planimetria e sipërfaqes së rrugës dhe sinjalistikës horizontale në akset dhe segmentet rrugore të rajonit qendër lindje, Korçë-Kapshticë, km 24+650 deri në 26+150 | Nr. Fletës S19 | |
| | | Ing. Genti Raça | | Viti 2024 | | |
| | | | | Shkalla 1:500 | | |

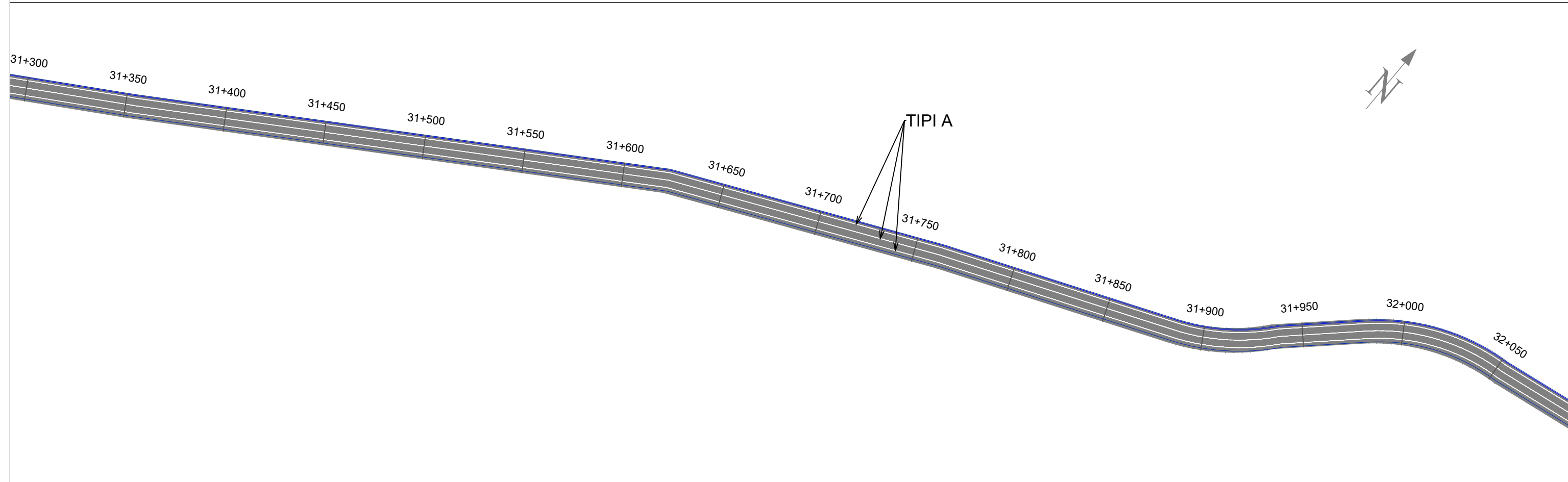



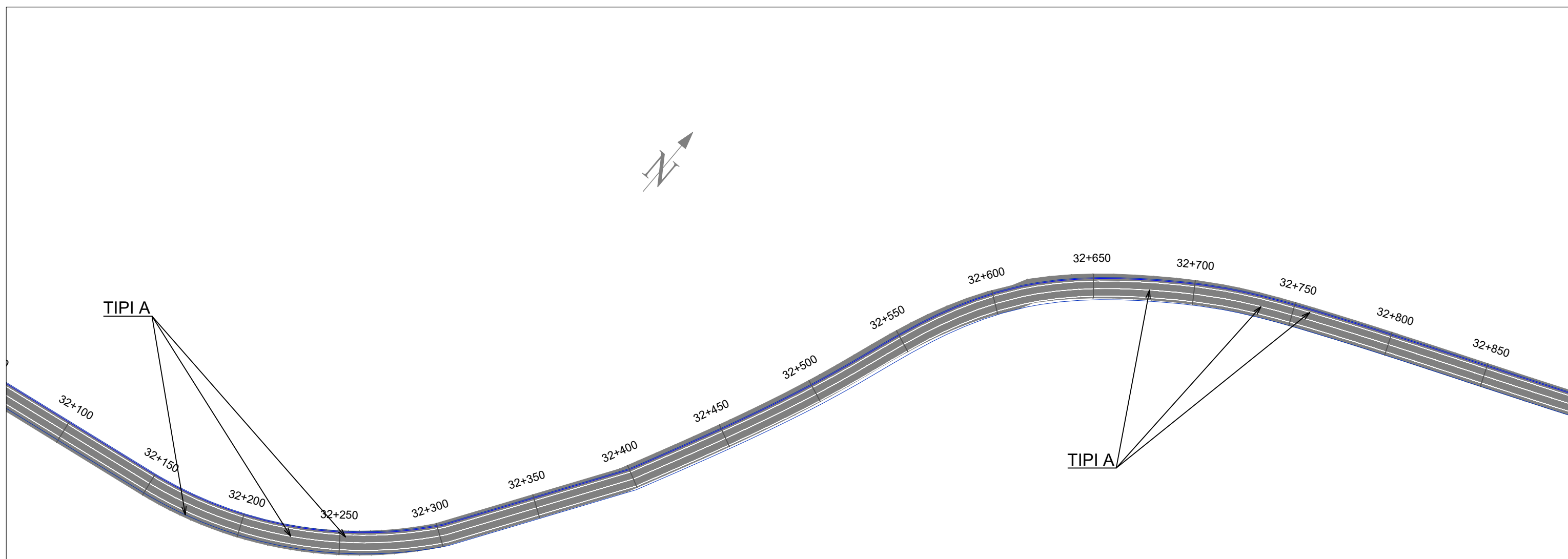


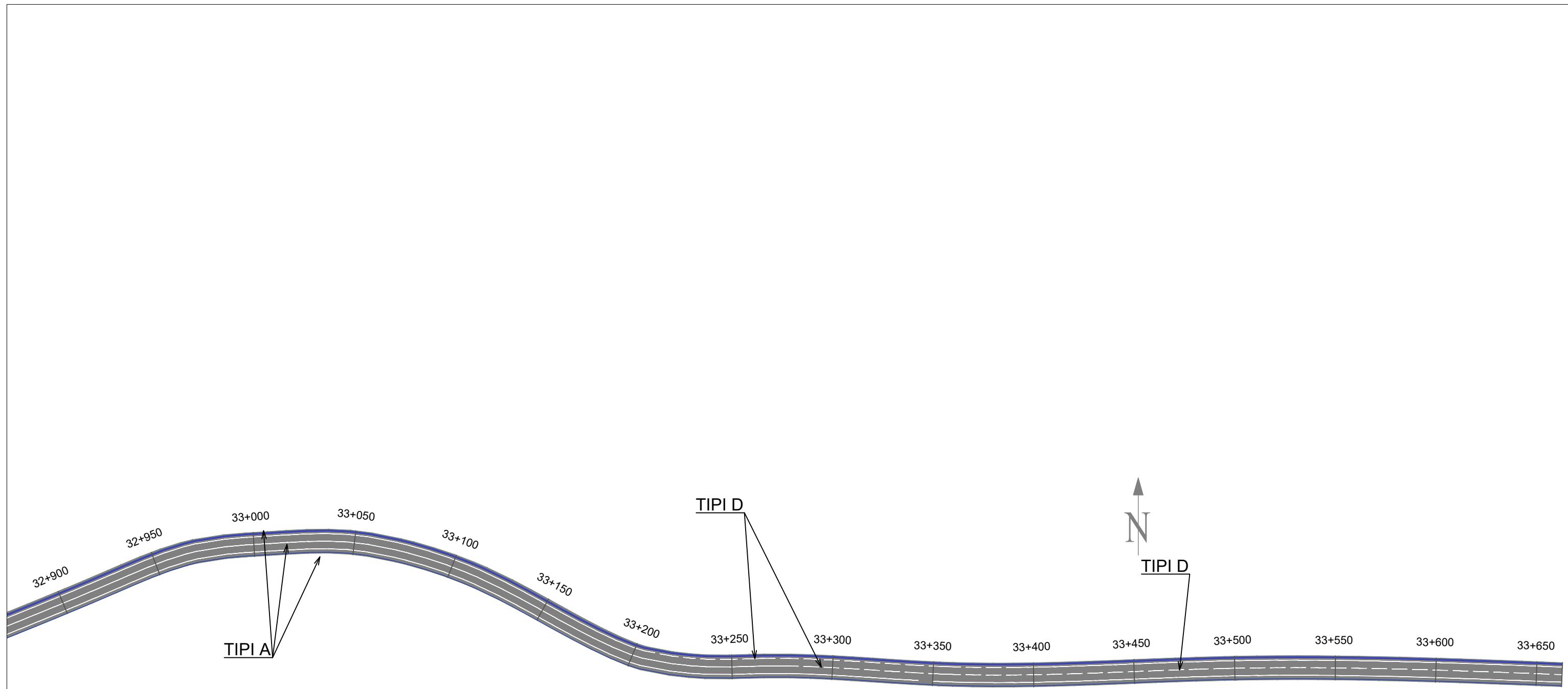
| | | | | | | |
|---|---|--|----------|---|--------------|-----|
|  REPUBLIKA E SHQIPËRISË MINISTRIA E INFASTRUKTURES DHE ENERGJITIKËS |  AUTORITETI RRUGOR SHQIPTAR | Grupi i Projektimit: Ing. Nikollaq Mihali Ing. Altin Sula Ing. Genti Raça | Objekti | Përmirësimi i Sinjalistikës Horizontale në Akset dhe Segmentet Rrugore të Rajonit Qendër Lindje | Nr. Revision | |
| | | | Emërtimi | Planimetria e sinjalistikës horizontale në akset dhe segmentet rrugore të rajonit qendër lindje, km 27+650 deri në 29+150 | 021 | |
| | | | Viti | 2024 | Nr. Fletës | S21 |
| | | | Shkalla | 1:500 | | |



| | | | | | |
|---|---|--|----------|--|--------------|
|  REPUBLIKA E SHQIPËRISË MINISTRIA E INFASTRUKTURES DHE ENERGJITIKËS |  AUTORITETI RRUGOR SHQIPTAR | Grupi i Projektimit: Ing. Nikollaq Mihali Ing. Altin Sula Ing. Genti Raça | Objekti | Përmirësimi i Sinjalistikës Horizontale në Akset dhe Segmentet Rrugore të Rajonit Qendër Lindje | Nr. Revision |
| | | | Emërtimi | Planimetria e shprehur në akset dhe segmentet rrugore të rajonit qendër lindje, nga km 29+150 deri në 30+500 | 022 |
| | | | Viti | 2024 | Nr. Fletës |
| | | | Shkalla | 1:500 | S22 |







REPUBLIKA E SHQIPËRISË
 MINISTRIA E INFASTRUKTURES DHE ENERJITIKËS



AUTORITETI RRUGOR SHQIPTAR

Grupi i Projektimit: **Ing. Nikollaq Mihali**
Ing. Altin Sula
Ing. Genti Raça

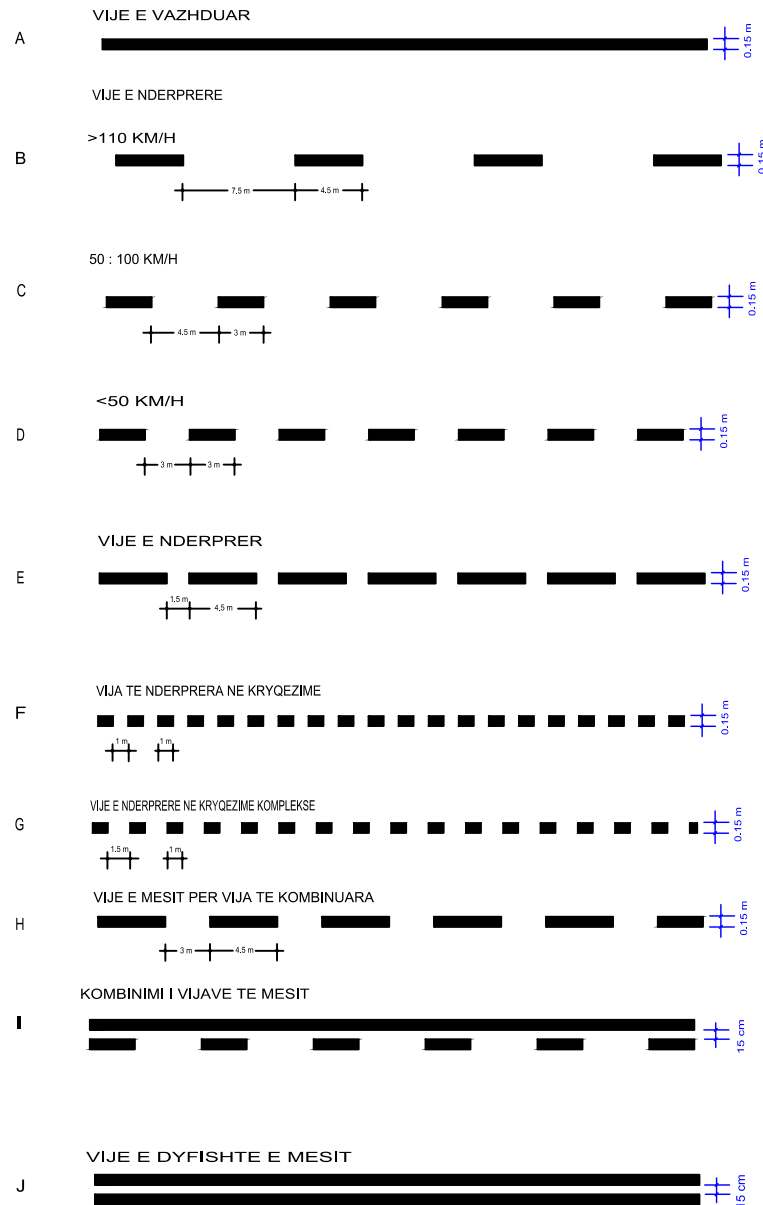
Objekti
 Emërtimi
 Viti
 Shkalla

Përmirësimi i Sinjalistikës Horizontale në Akset dhe Segmentet Rugore të Rajonit Qendër Lindje
 Planimetria e shtyllave të akset dhe segmenteve të rrugës në qendër të rajonit Qendër Lindje, segmenti rrugor nga 32+850 deri në 33+500
 2024
 1:500

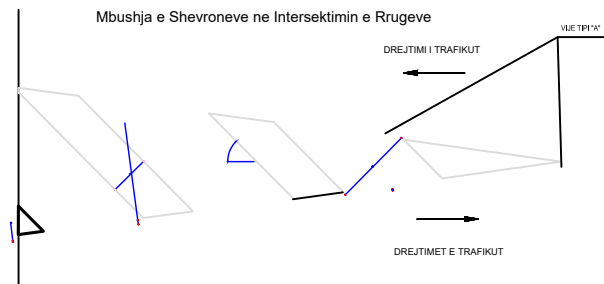
Nr. Revision
 025

Nr. Fletës **S25**

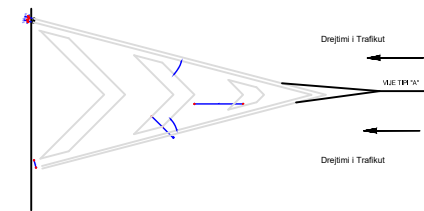
TIPET E VIJAVE



VIJEZIMET E SHEVRONEVE



Mbushja e Shevroneve ne Ndarjen e Trafikut



Prerje Terthore Tipi i vijeimit

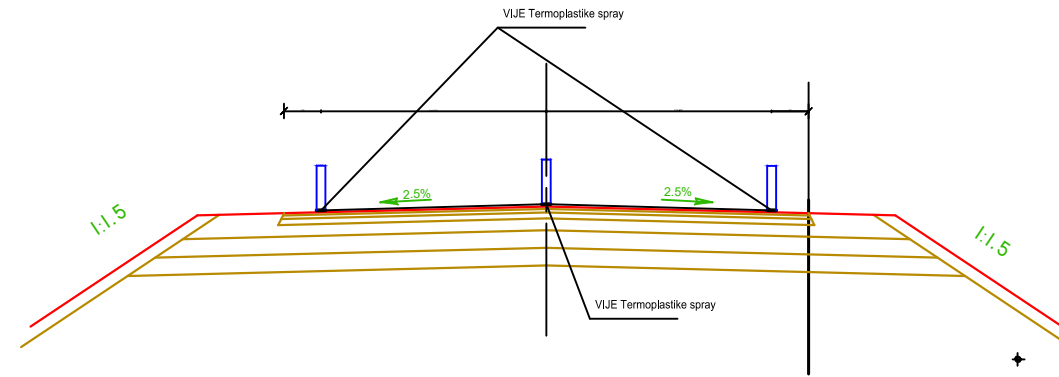
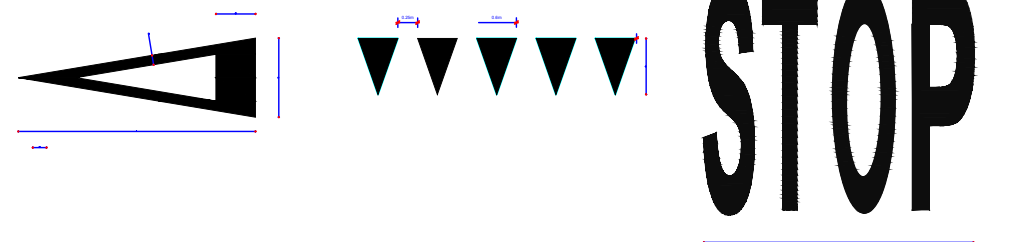
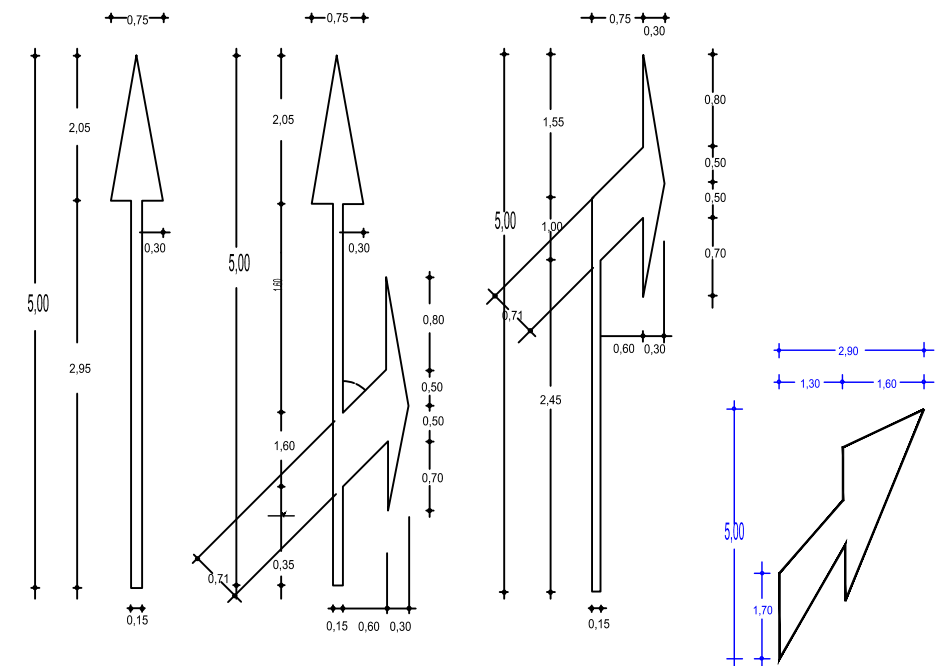


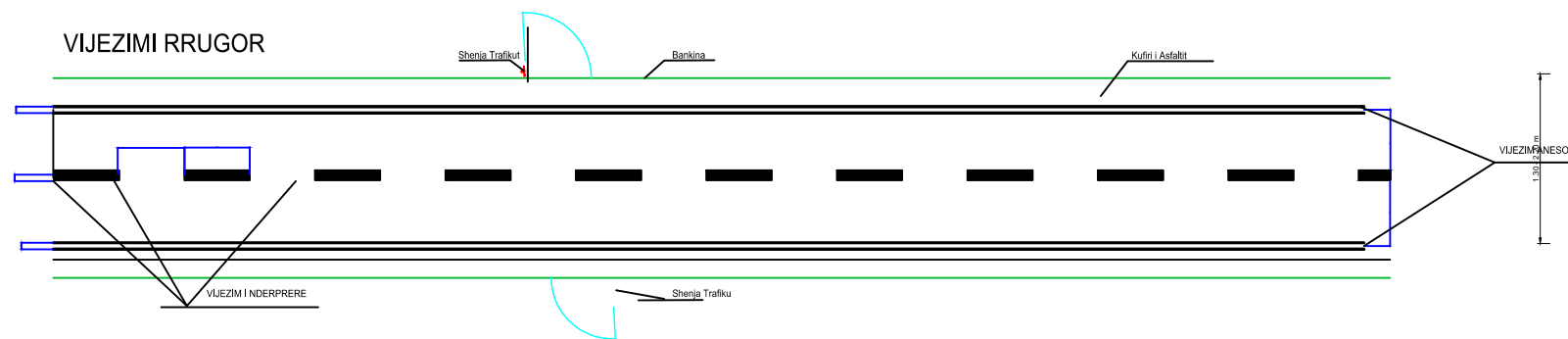
TABELA E PERPARESISE



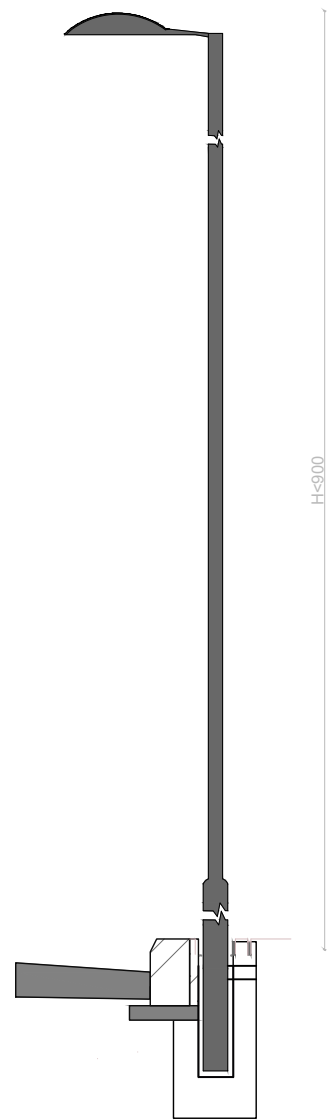
Shigjeta te Rrugës



VIJEZIMI RRUGOR



NDRICUES TIP-1



NDRICUES TIP-2

