

Klienti:



BASHKIA LEZHË

Projektuesi:



STATENG

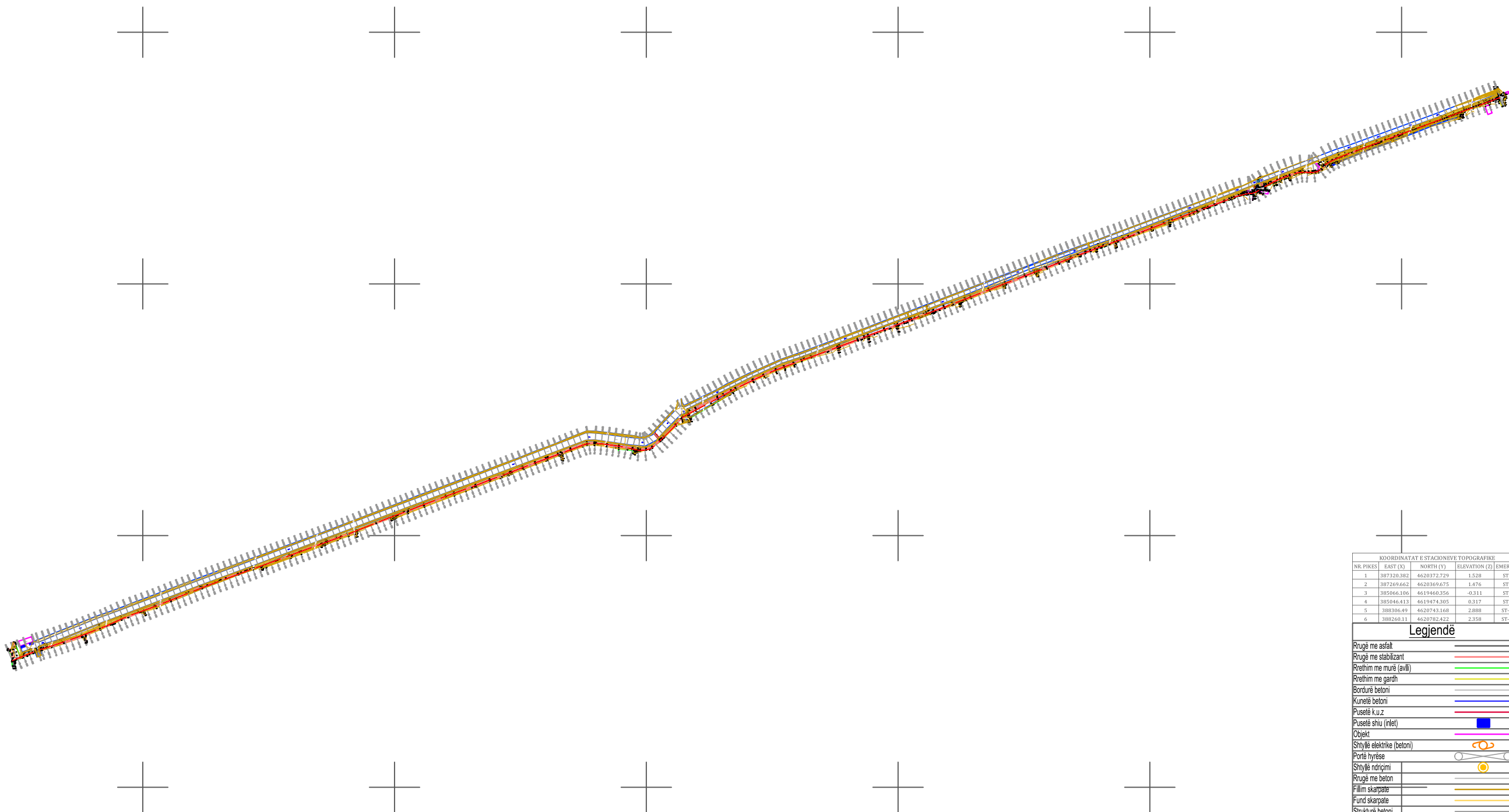
OBJEKTI: "NDËRTIMI I RRUGËS SUPERSTRADE - HIDROVOR (TALE)"

PROJEKT ZBATIMI

2022

PLANI I RILEVIMIT TOPOGRAFIK

PLANI I RILEVIMIT TOPOGRAFIK
 RRUGA " SUPERSTRADË - HIDROVORI TALE " - LEZHË
 DATË: 11.02.2021



KOORDINATAT E STACIONEVE TOPOGRAFIKE			
NR. PIKES	EAST (X)	NORTH (Y)	ELEVATION (Z) (MERTIMI)
1	387320.382	4620372.729	1.528 ST-1
2	387269.662	4620369.675	1.476 ST-2
3	385066.186	4619460.356	-0.311 ST-3
4	385046.413	4619474.305	0.317 ST-4
5	388306.49	4620743.168	2.888 ST-10
6	388260.11	4620782.422	2.358 ST-11

Legjendë	
Rrugë me asfalt	
Rrugë me stabilizant	
Rrethim me murë (avli)	
Rrethim me gardh	
Bordurë betoni	
Kunelë betoni	
Pusëtë k.u.z	
Pusëtë shiu (rilet)	
Objekt	
Shyllë elektrike (betoni)	
Portë hyrëse	
Shyllë ndriçimi	
Rrugë me beton	
Filim skarpate	
Fund skarpate	
Strukturë betoni	
Trotuar	
Pusëtë telekom	
Mur betoni	
Pusëtë k.u.b	
Gabinë elektrike	
Shyllë intereneti	
Linjë uji i pjshëm Ø400mm	
Linjë elektrike 20kV	
Stacion topografik	
Pikë topografike (detaj)	
Izoipsi minimal (çdo 1.0m)	
Izoipsi maksimal (çdo 5m)	


Shënim :
 Rilevimi është kryer në sistemin koordinativ UTM (X;Y) / Projektioni UTM / Elipsoidi WGS 84
 Kuotat absolute (Z) janë matur referuar gjeoidit EGM96



Klienti:
BASHKIA LEZHË

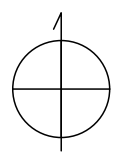
Titulli i Projektit:
**NDËRTIMI I RRUGËS
 SUPERSTRADË -
 HIDROVOR (TALE)**

Faza:
PROJEKT ZBATIMI



"STATENG" SH.P.K N. 6965/3

Inxh.Ndërt.	ALTIN SERANAJ	K. 2455/2
Inxh.Ndërt.	ARSELA VOGLI	
Inxh.Elek.	ARJAN SHYTI	E. 1126/3
Inxh.Gjeodet	ERION LAMI	T. 1111/1



Kapitulli:
**PLANI I RILEVIMIT
 TOPOGRAFIK**

Titulli:
**PLANI I RILEVIMIT TOPOGRAFIK
 PROG: 0+000-6+373.03**

Shkalla:
1 : 17500

Nr :
01

Data:
2022

PLANI I RILEVIMIT TOPOGRAFIK

PLANI I RILEVIMIT TOPOGRAFIK
RRUGA " SUPERSTRADË - HIDROVORI TALE " - LEZHË
DATË: 11.02.2021



Klienti:

BASHKIA LEZHË

Titulli i Projektit:

**NDËRTIMI I RRUGËS
SUPERSTRADË -
HIDROVOR (TALE)**

Faza:

PROJEKT ZBATIMI

Projektuesi:



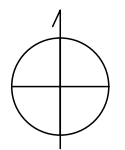
"STATENG" SH.P.K N. 6965/3

Inxh.Ndërt.	ALTIN SERANAJ	K. 2455/2
Inxh.Ndërt.	ARSELA VOGLI	
Inxh.Elek.	ARJAN SHYTI	E. 1126/3
Inxh.Gjeodet	ERION LAMI	T. 1111/1

NR. PIKES	EAST (X)	NORTH (Y)	ELEVATION (Z)	EMERTIMI
1	387320.382	4620372.729	1.528	ST-1
2	387269.662	4620369.675	1.476	ST-2
3	385066.106	4619460.356	-0.311	ST-3
4	385046.413	4619474.305	0.317	ST-4
5	388306.49	4620743.168	2.888	ST-10
6	388260.11	4620782.422	2.358	ST-11

Legjendë

Rrugë me asfalt	—
Rrugë me stabilizant	—
Rrethim me murë (avil)	—
Rrethim me gardh	—
Bordurë betoni	—
Kunetë betoni	—
Pusetë k.u.z	—
Pusetë shiu (inlet)	—
Objekt	—
Shtyllë elektrike (betoni)	—
Portë hyrëse	—
Shtyllë ndriçimi	—
Rrugë me beton	—
Fillim skarpate	—
Fund skarpate	—
Strukturë betoni	—
Trotuar	—
Pusetë telekomi	—
Mur betoni	—
Pusetë k.u.b	—
Cabinë elektrike	—
Shtyllë intereneti	—
Linjë uji i pjeshëm Ø400mm	—
Linjë elektrike 20kV	—
Stacion topografik	—
Pikë topografike (detaj)	—
Izoipsi minimal (çdo 1.0m)	—
Izoipsi maksimal (çdo 5m)	—



Kapitulli:

**PLANI I RILEVIMIT
TOPOGRAFIK**

Titulli:

**PLANI I RILEVIMIT TOPOGRAFIK
PROG:0+000-0+300.00**

Shkalla:

1 : 1000

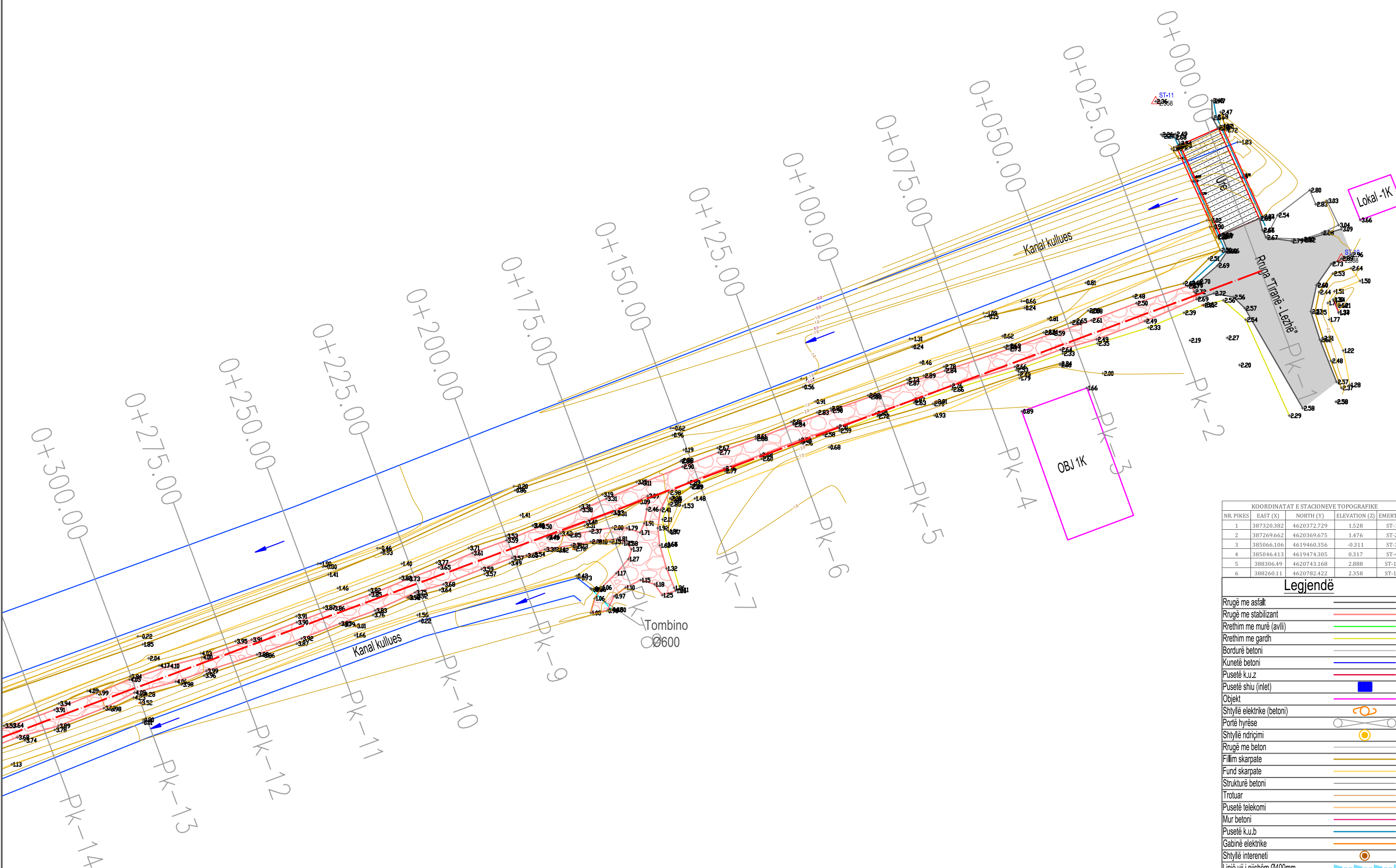
Nr :

02

Data:

2022

Shënim :
Rilevimi është kryer në sistemin koordinativ UTM (X;Y) / Projektioni UTM / Elipsoidi WGS 84
Kuotat absolute (Z) janë matur referuar gjeoidit EGM96



PLANI I RILEVIMIT TOPOGRAFIK


PLANI I RILEVIMIT TOPOGRAFIK
RRUGA " SUPERSTRADË - HIDROVORI TALE " - LEZHË
DATË: 11.02.2021



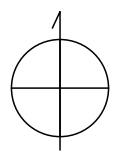
Klienti:
BASHKIA LEZHË

Titulli i Projektit:
**NDËRTIMI I RRUGËS
SUPERSTRADË -
HIDROVOR (TALE)**

Faza:
PROJEKT ZBATIMI



"STATENG" SH.P.K		N. 6965/3
Inxh.Ndërt.	ALTIN SERANAJ	K. 2455/2
Inxh.Ndërt.	ARSELA VOGLI	
Inxh.Elek.	ARJAN SHYTI	E. 1126/3
Inxh.Gjeodet	ERION LAMI	T. 1111/1



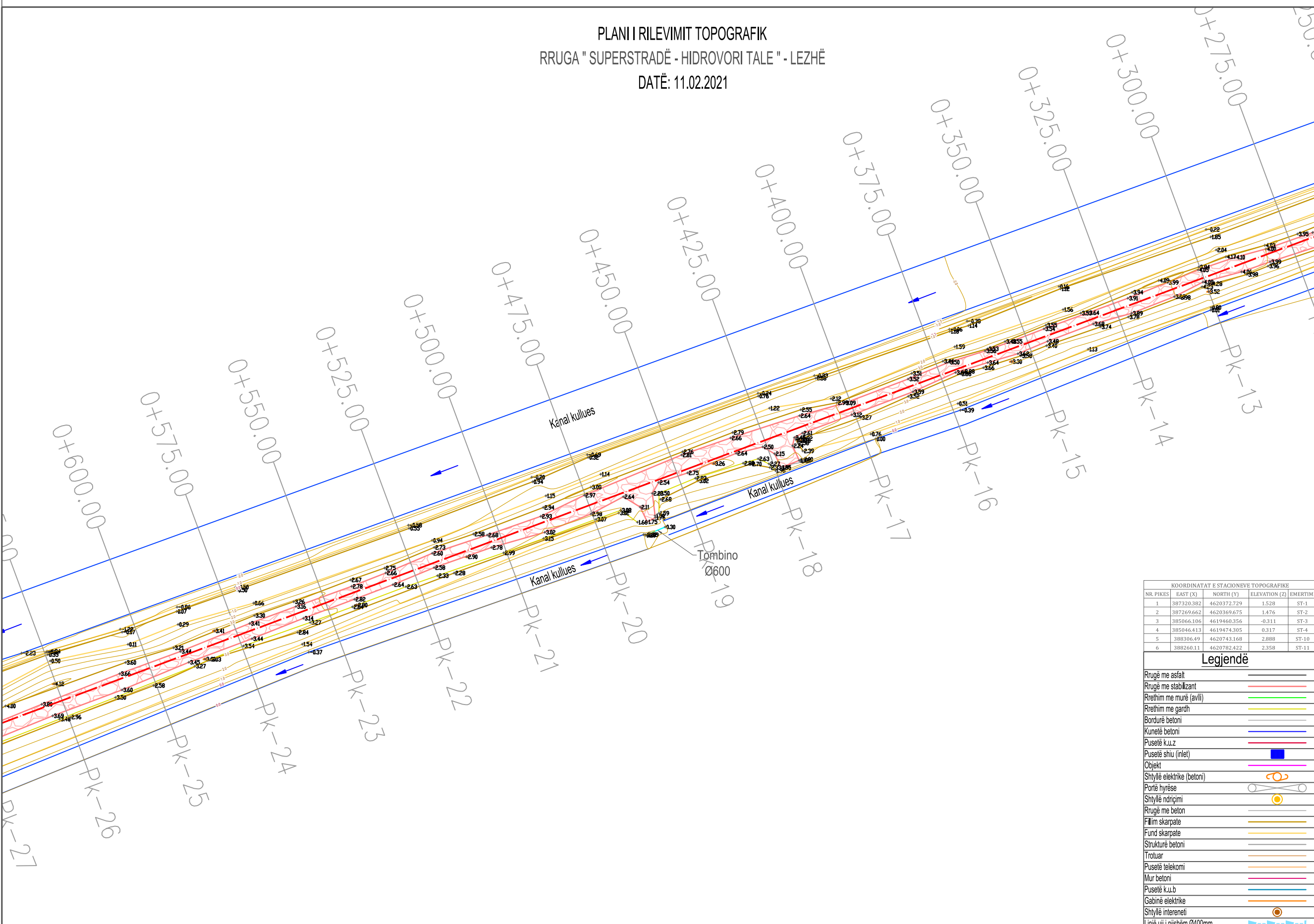
Kapitulli:
**PLANI I RILEVIMIT
TOPOGRAFIK**

Titulli:
**PLANI I RILEVIMIT TOPOGRAFIK
PROG:0+300.00-0+600.00**

Shkalla:
1 : 1000

Nr :
03

Data:
2022



NR. PIKES	EAST (X)	NORTH (Y)	ELEVATION (Z)	EMERTIMI
1	387320.382	4620372.729	1.528	ST-1
2	387269.662	4620369.675	1.476	ST-2
3	385066.106	4619460.356	-0.311	ST-3
4	385046.413	4619474.305	0.317	ST-4
5	388306.49	4620743.168	2.888	ST-10
6	388260.11	4620782.422	2.358	ST-11

Legjendë	
Rrugë me asfalt	
Rrugë me stabilizant	
Rrethim me murë (avili)	
Rrethim me gardh	
Bordurë betoni	
Kunetë betoni	
Pusetë k.u.z	
Pusetë shiu (inlet)	
Objekt	
Shtyllë elektrike (betoni)	
Portë hyrëse	
Shtyllë ndriçimi	
Rrugë me beton	
Filim skarpate	
Fund skarpate	
Strukturë betoni	
Trotuar	
Pusetë telekomi	
Mur betoni	
Pusetë k.u.b	
Gabinë elektrike	
Shtyllë intereneti	
Linjë uji i pjishëm Ø400mm	
Linjë elektrike 20kV	
Stacion topografik	
Pikë topografike (detaj)	
Izoipsi minimal (çdo 1.0m)	
Izoipsi maksimal (çdo 5m)	

Shënim :
Rilevimi është kryer në sistemin koordinativ UTM (X;Y) / Projektioni UTM / Elipsoidi WGS 84
Kuotat absolute (Z) janë matur referuar gjeoidit EGM96

PLANI I RILEVIMIT TOPOGRAFIK

PLANI I RILEVIMIT TOPOGRAFIK
RRUGA " SUPERSTRADË - HIDROVORI TALE " - LEZHË
DATË: 11.02.2021



Klienti:

BASHKIA LEZHË

Titulli i Projektit:

**NDËRTIMI I RRUGËS
SUPERSTRADË -
HIDROVOR (TALE)**

Faza:

PROJEKT ZBATIMI

Projektuesi:



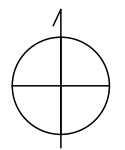
"STATENG" SH.P.K N. 6965/3

Inxh.Ndërt. ALTIN SERANAJ K. 2455/2

Inxh.Ndërt. ARSELA VOGLI

Inxh.Elek. ARJAN SHYTI E. 1126/3

Inxh.Gjeodet. ERION LAMI T. 1111/1



Kapitulli:

**PLANI I RILEVIMIT
TOPOGRAFIK**

Titulli:

**PLANI I RILEVIMIT TOPOGRAFIK
PROG:0+300.00-0+600.00**

Shkalla:


1 : 1000

Nr :

04

Data:

2022



NR. PIKES	EAST (X)	NORTH (Y)	ELEVATION (Z)	EMERTIMI
1	387320.382	4620372.729	1.528	ST-1
2	387269.662	4620369.675	1.476	ST-2
3	385066.106	4619460.356	-0.311	ST-3
4	385046.413	4619474.305	0.317	ST-4
5	388306.49	4620743.168	2.888	ST-10
6	388260.11	4620782.422	2.358	ST-11

Legjendë

Rrugë me asfalt	
Rrugë me stabilizant	
Rrethim me murë (avili)	
Rrethim me gardh	
Bordurë betoni	
Kunetë betoni	
Pusetë k.u.z	
Pusetë shiu (inlet)	
Objekt	
Shtyllë elektrike (betoni)	
Portë hyrëse	
Shtyllë ndirçimi	
Rrugë me beton	
Fillim skarpate	
Fund skarpate	
Strukturë betoni	
Trotuar	
Pusetë telekomi	
Mur betoni	
Pusetë k.u.b	
Gabinë elektrike	
Shtyllë interreneti	
Linjë uji i pjshëm Ø400mm	
Linjë elektrike 20kV	
Stacion topografik	
Pikë topografike (detaj)	
Izoipsi minimal (çdo 1.0m)	
Izoipsi maksimal (çdo 5m)	

Shënim :
Rilevimi është kryer në sistemin koordinativ UTM (X;Y) / Projektioni UTM / Elipsoidi WGS 84
Kuotat absolute (Z) janë matur referuar gjeoidit EGM96

PLANI I RILEVIMIT TOPOGRAFIK

PLANI I RILEVIMIT TOPOGRAFIK
RRUGA " SUPERSTRADË - HIDROVORI TALE " - LEZHË
DATE: 11.02.2021



Klienti:

BASHKIA LEZHË

Titulli i Projektit:

**NDËRTIMI I RRUGËS
SUPERSTRADË -
HIDROVOR (TALE)**

Faza:

PROJEKT ZBATIMI

Projektuesi:



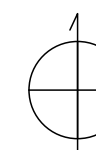
"STATENG" SH.P.K N. 6965/3

Inxh.Ndërt.	ALTIN SERANAJ	K. 2455/2
Inxh.Ndërt.	ARSELA VOGLI	
Inxh.Elek.	ARJAN SHYTI	E. 1126/3
Inxh.Gjeodet	ERION LAMI	T. 1111/1

NR. PIKES	EAST (X)	NORTH (Y)	ELEVATION (Z) EMERTIMI
1	387320.382	4620372.729	1.528 ST-1
2	387269.662	4620369.675	1.476 ST-2
3	385066.106	4619460.356	-0.311 ST-3
4	385046.413	4619474.305	0.317 ST-4
5	388306.49	4620743.168	2.888 ST-10
6	388260.11	4620792.422	2.358 ST-11

Legjendë

Rrugë me asfalt	
Rrugë me stabilizant	
Rrethim me murë (avlli)	
Rrethim me gardh	
Bordurë betoni	
Kunetë betoni	
Pusetë k.u.z	
Pusetë shiu (inlet)	
Objekt	
Shtyllë elektrike (betoni)	
Portë hyrëse	
Shtyllë ndirçimi	
Rrugë me beton	
Fillim skarpate	
Fund skarpate	
Strukturë betoni	
Trotuar	
Pusetë telekomi	
Mur betoni	
Pusetë k.u.b	
Cabinë elektrike	
Shtyllë interereneti	
Linjë uji i pijshëm Ø400mm	
Linjë elektrike 20kV	
Stacion topografik	
Pikë topografike (detaj)	
Izoipsi minimal (çdo 1.0m)	
Izoipsi maksimal (çdo 5m)	



Kapitulli:

**PLANI I RILEVIMIT
TOPOGRAFIK**

Titulli:

**PLANI I RILEVIMIT TOPOGRAFIK
PROG:0+600.00-0+925.00**

Shkalla:

1 : 1000

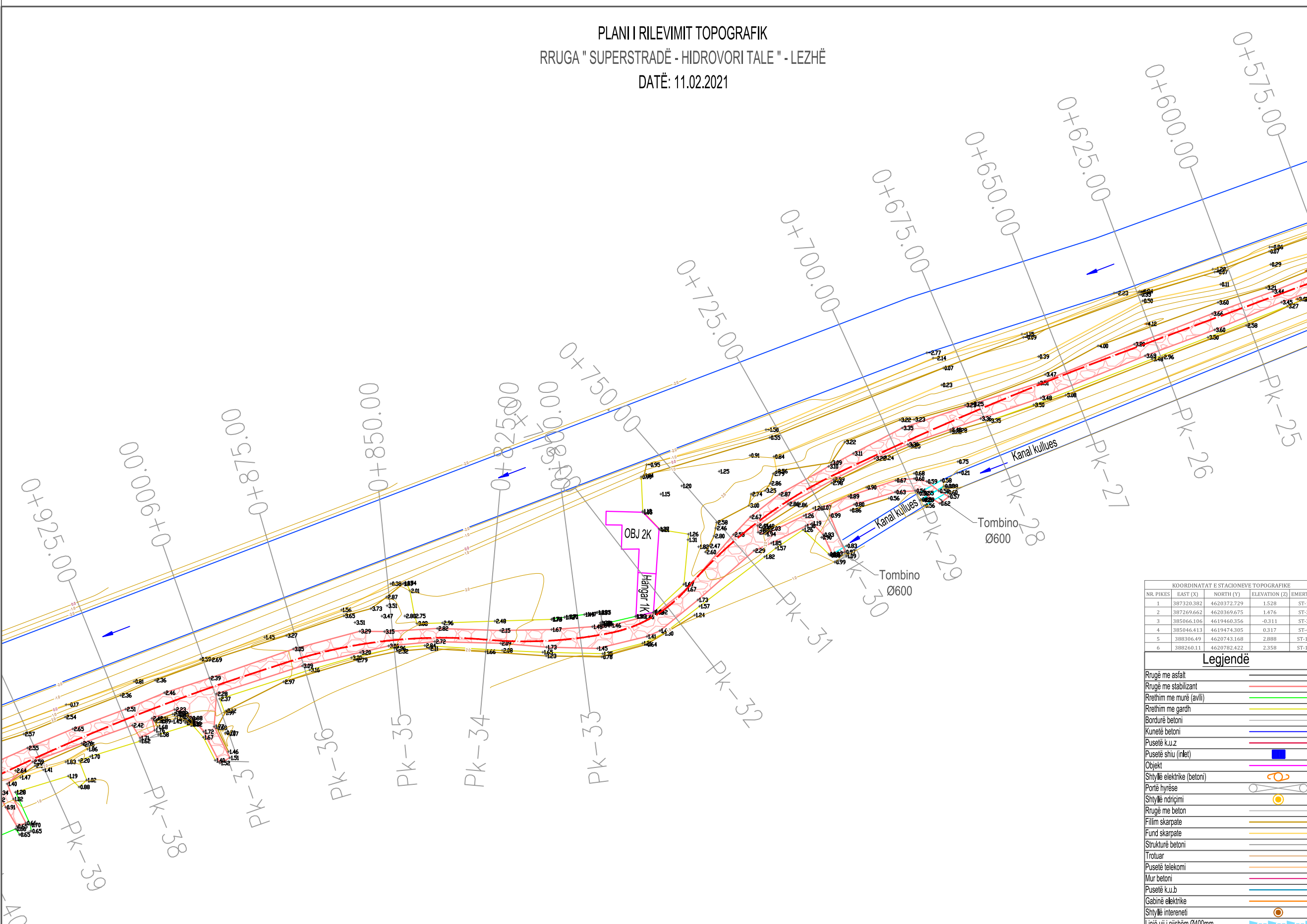
Nr :

05

Data:

2022

Shënim :
Rilevimi është kryer në sistemin koordinativ UTM (X;Y) / Projektioni UTM / Elipsoidi WGS 84
Kuotat absolute (Z) janë matur referuar gjeoidit EGM96



PLANI I RILEVIMIT TOPOGRAFIK

PLANI I RILEVIMIT TOPOGRAFIK
RRUGA " SUPERSTRADË - HIDROVORI TALE " - LEZHË
DATË: 11.02.2021



Klienti:

BASHKIA LEZHË

Titulli i Projektit:

**NDËRTIMI I RRUGËS
SUPERSTRADË -
HIDROVOR (TALE)**

Faza:

PROJEKT ZBATIMI

Projektuesi:



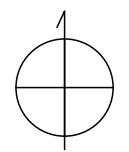
"STATENG" SH.P.K N. 6965/3

Inxh.Ndërt. ALTIN SERANAJ K. 2455/2

Inxh.Ndërt. ARSELA VOGLI

Inxh.Elek. ARJAN SHYTI E. 1126/3

Inxh.Gjeodet. ERION LAMI T. 1111/1



Kapitulli:

**PLANI I RILEVIMIT
TOPOGRAFIK**

Titulli:

**PLANI I RILEVIMIT TOPOGRAFIK
PROG:0+925.00-1+250.00**

Shkalla:


1 : 1000

Nr :

06

Data:

2022



NR. PIKES	EAST (X)	NORTH (Y)	ELEVATION (Z)	EMERTIMI
1	387320.382	4620372.729	1.528	ST-1
2	387269.662	4620369.675	1.476	ST-2
3	385066.106	4619460.356	-0.311	ST-3
4	385046.413	4619474.305	0.317	ST-4
5	388306.49	4620743.168	2.888	ST-10
6	388260.11	4620782.422	2.358	ST-11

Legjendë

Rrugë me asfalt	—
Rrugë me stabilizant	—
Rrethim me murë (avili)	—
Rrethim me gardh	—
Bordurë betoni	—
Kunetë betoni	—
Pusetë k.u.z	—
Pusetë shiu (inlet)	—
Objekt	—
Shtyllë elektrike (betoni)	—
Portë hyrëse	—
Shtyllë ndriçimi	—
Rrugë me beton	—
Fillim skarpate	—
Fund skarpate	—
Strukturë betoni	—
Trotuar	—
Pusetë telekomi	—
Mur betoni	—
Pusetë k.u.b	—
Gabinë elektrike	—
Shtyllë intereneti	—
Linjë uji i pjshëm Ø400mm	—
Linjë elektrike 20kV	—
Stacion topografik	—
Pikë topografike (detaj)	—
Izopsi minimal (çdo 1.0m)	—
Izopsi maksimal (çdo 5m)	—

Shënim :
Rilevimi është kryer në sistemin koordinativ UTM (X;Y) / Projektioni UTM / Elipsoidi WGS 84
Kuotat absolute (Z) janë matur referuar gjeoidit EGM96

PLANI I RILEVIMIT TOPOGRAFIK

PLANI I RILEVIMIT TOPOGRAFIK
RRUGA " SUPERSTRADË - HIDROVORI TALE " - LEZHË
DATË: 11.02.2021



Klienti:

BASHKIA LEZHË

Titulli i Projektit:

**NDËRTIMI I RRUGËS
SUPERSTRADË -
HIDROVOR (TALE)**

Faza:

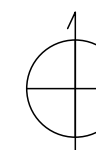
PROJEKT ZBATIMI

Projektuesi:



"STATENG" SH.P.K N. 6965/3

Inxh.Ndërt.	ALTIN SERANAJ	K. 2455/2
Inxh.Ndërt.	ARSELA VOGLI	
Inxh.Elek.	ARJAN SHYTI	E. 1126/3
Inxh.Gjeodet	ERION LAMI	T. 1111/1



Kapitulli:

**PLANI I RILEVIMIT
TOPOGRAFIK**

Titulli:

**PLANI I RILEVIMIT TOPOGRAFIK
PROG:1+250.00-1+575.00**

Shkalla:

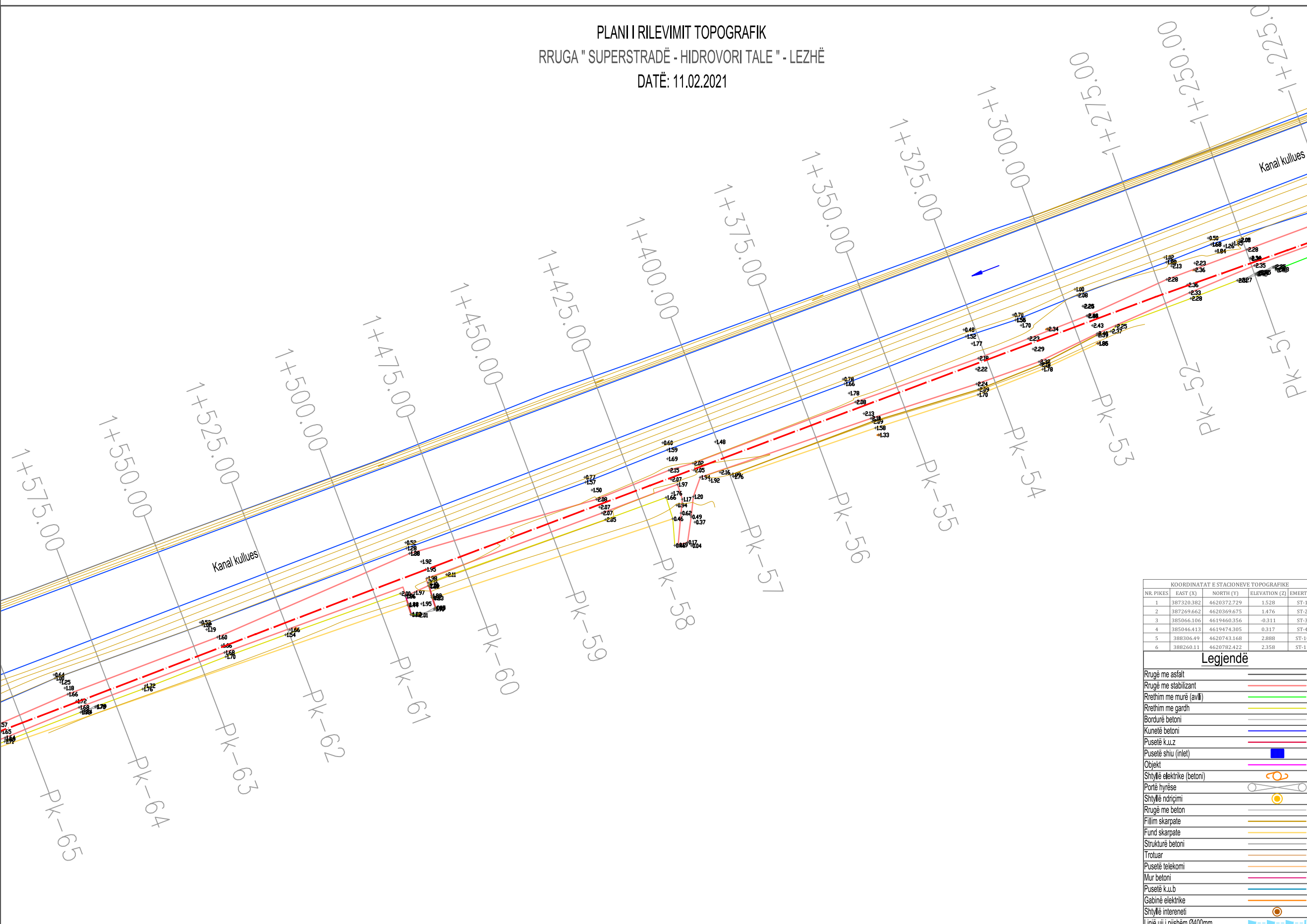
1 : 1000

Nr :

07

Data:

2022



NR. PIKES	EAST (X)	NORTH (Y)	ELEVATION (Z) (EMERTIMI)
1	387320.382	4620372.729	1.528 ST-1
2	387269.662	4620369.675	1.476 ST-2
3	385066.106	4619460.356	-0.311 ST-3
4	385046.413	4619474.305	0.317 ST-4
5	388306.49	4620743.168	2.888 ST-10
6	388260.11	4620782.422	2.358 ST-11

Legjendë

Rrugë me asfalt	—
Rrugë me stabilizant	—
Rrethim me murë (avili)	—
Rrethim me gardh	—
Bordurë betoni	—
Kunetë betoni	—
Pusetë k.u.z	—
Pusetë shiu (inlet)	—
Objekt	—
Shtyllë elektrike (betoni)	—
Portë hyrëse	—
Shtyllë ndriçimi	—
Rrugë me beton	—
Filim skarpate	—
Fund skarpate	—
Strukturë betoni	—
Trotuar	—
Pusetë telekomi	—
Mur betoni	—
Pusetë k.u.b	—
Gabinë elektrike	—
Shtyllë intereneti	—
Linjë uji i pjishëm Ø400mm	—
Linjë elektrike 20kV	—
Stacion topografik	—
Pikë topografike (detaj)	—
Izoipsi minimal (çdo 1.0m)	—
Izoipsi maksimal (çdo 5m)	—

Shënim :
Rilevimi është kryer në sistemin koordinativ UTM (X;Y) / Projektioni UTM / Elipsoidi WGS 84
Kuotat absolute (Z) janë matur referuar gjeoidit EGM96

PLANI I RILEVIMIT TOPOGRAFIK

PLANI I RILEVIMIT TOPOGRAFIK
RRUGA " SUPERSTRADË - HIDROVORI TALE " - LEZHË
DATË: 11.02.2021



Klienti:

BASHKIA LEZHË

Titulli i Projektit:

**NDËRTIMI I RRUGËS
SUPERSTRADË -
HIDROVOR (TALE)**

Faza:

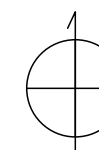
PROJEKT ZBATIMI

Projektuesi:



"STATENG" SH.P.K N. 6965/3

Inxh.Ndërt.	ALTIN SERANAJ	K. 2455/2
Inxh.Ndërt.	ARSELA VOGLI	
Inxh.Elek.	ARJAN SHYTI	E. 1126/3
Inxh.Gjeodet	ERION LAMI	T. 1111/1



Kapitulli:

**PLANI I RILEVIMIT
TOPOGRAFIK**

Titulli:

**PLANI I RILEVIMIT TOPOGRAFIK
PROG:1+575.00-1+900.00**

Shkalla:

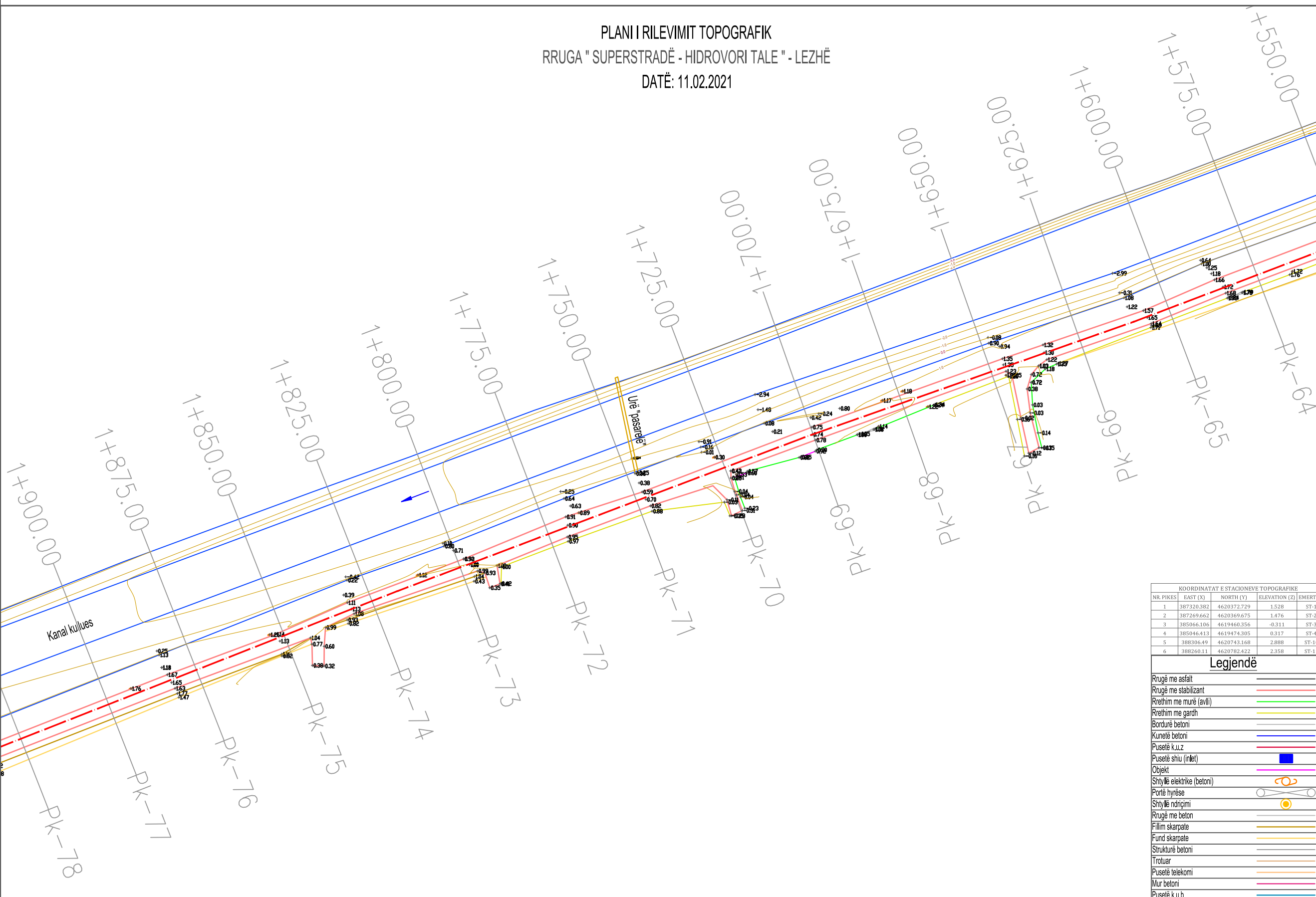
1 : 1000

Nr :

08

Data:

2022



NR. PIKES	EAST (X)	NORTH (Y)	ELEVATION (Z)	EMERTIMI
1	387320.382	4620372.729	1.528	ST-1
2	387269.662	4620369.675	1.476	ST-2
3	385066.106	4619460.356	-0.311	ST-3
4	385046.413	4619474.305	0.317	ST-4
5	388306.49	4620743.168	2.888	ST-10
6	388260.11	4620782.422	2.358	ST-11

Legjendë

Rrugë me asfalt	—
Rrugë me stabilizant	—
Rrethim me murë (avili)	—
Rrethim me gardh	—
Bordurë betoni	—
Kunetë betoni	—
Pusetë k.u.z	—
Pusetë shiu (inlet)	—
Objekt	—
Shtyllë elektrike (betoni)	—
Portë hyrëse	—
Shtyllë ndriçimi	—
Rrugë me beton	—
Fillim skarpate	—
Fund skarpate	—
Strukturë betoni	—
Trotuar	—
Pusetë telekomi	—
Mur betoni	—
Pusetë k.u.b	—
Gabinë elektrike	—
Shtyllë interneti	—
Linjë uji i pjishëm Ø400mm	—
Linjë elektrike 20kV	—
Stacion topografik	—
Pikë topografike (detaj)	—
Izoipsi minimal (çdo 1.0m)	—
Izoipsi maksimal (çdo 5m)	—

Shënim :
Rilevimi është kryer në sistemin koordinativ UTM (X;Y) / Projektioni UTM / Elipsoidi WGS 84
Kuotat absolute (Z) janë matur referuar gjeoidit EGM96

PLANI I RILEVIMIT TOPOGRAFIK

PLANI I RILEVIMIT TOPOGRAFIK
RRUGA " SUPERSTRADË - HIDROVORI TALE " - LEZHË
DATË: 11.02.2021



Klienti:

BASHKIA LEZHË

Titulli i Projektit:

**NDËRTIMI I RRUGËS
SUPERSTRADË -
HIDROVOR (TALE)**

Faza:

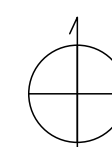
PROJEKT ZBATIMI

Projektuesi:



"STATENG" SH.P.K N. 6965/3

Inxh.Ndërt.	ALTIN SERANAJ	K. 2455/2
Inxh.Ndërt.	ARSELA VOGLI	
Inxh.Elek.	ARJAN SHYTI	E. 1126/3
Inxh.Gjeodet	ERION LAMI	T. 1111/1



Kapitulli:

**PLANI I RILEVIMIT
TOPOGRAFIK**

Titulli:

**PLANI I RILEVIMIT TOPOGRAFIK
PROG:2+225.00-2+550.00**

Shkalla:


1 : 1000

Nr :

09

Data:

2022



NR. PIKES	EAST (X)	NORTH (Y)	ELEVATION (Z)	EMERTIMI
1	387320.382	4620372.729	1.528	ST-1
2	387269.662	4620369.675	1.476	ST-2
3	385066.106	4619460.356	-0.311	ST-3
4	385046.413	4619474.305	0.217	ST-4
5	388306.49	4620743.168	2.888	ST-10
6	388260.11	4620782.422	2.358	ST-11

Legjendë	
Rrugë me asfalt	—
Rrugë me stabilizant	—
Rrethim me murë (avili)	—
Rrethim me gardh	—
Bordurë betoni	—
Kunetë betoni	—
Pusetë k.u.z	—
Pusetë shiu (inlet)	■
Objekt	—
Shtyllë elektrike (betoni)	—
Portë hyrëse	—
Shtyllë ndriçimi	—
Rrugë me beton	—
Fillim skarpate	—
Fund skarpate	—
Strukturë betoni	—
Trotuar	—
Pusetë telekomi	—
Mur betoni	—
Pusetë k.u.b	—
Gabinë elektrike	—
Shtyllë intereneti	—
Linjë uji i pjishëm Ø400mm	—
Linjë elektrike 20kV	—
Stacion topografik	—
Pikë topografike (detaj)	—
Izoipsi minimal (çdo 1.0m)	—
Izoipsi maksimal (çdo 5m)	—

Shënim :
Rilevimi është kryer në sistemin koordinativ UTM (X;Y) / Projektioni UTM / Elipsoidi WGS 84
Kuotat absolute (Z) janë matur referuar gjeoidit EGM96

PLANI I RILEVIMIT TOPOGRAFIK

PLANI I RILEVIMIT TOPOGRAFIK
RRUGA " SUPERSTRADË - HIDROVORI TALE " - LEZHË
DATË: 11.02.2021



Klienti:

BASHKIA LEZHË

Titulli i Projektit:

**NDËRTIMI I RRUGËS
SUPERSTRADË -
HIDROVOR (TALE)**

Faza:

PROJEKT ZBATIMI

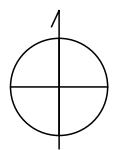
Projektuesi:



"STATENG" SH.P.K

N. 6965/3

Inxh.Ndërt.	ALTIN SERANAJ	K. 2455/2
Inxh.Ndërt.	ARSELA VOGLI	
Inxh.Elek.	ARJAN SHYTI	E. 1126/3
Inxh.Gjeodet	ERION LAMI	T. 1111/1



Kapitulli:

**PLANI I RILEVIMIT
TOPOGRAFIK**

Titulli:

**PLANI I RILEVIMIT TOPOGRAFIK
PROG:2+550.00-2+875.00**

Shkalla:


1 : 1000

Nr :

10

Data:

2022



NR PIKES	EAST (X)	NORTH (Y)	ELEVATION (Z)	EMERTIMI
1	387320.382	4620372.729	1.528	ST-1
2	387269.662	4620369.675	1.476	ST-2
3	385066.106	4619460.356	-0.311	ST-3
4	385046.413	4619474.305	0.317	ST-4
5	388306.49	4620743.168	2.888	ST-10
6	388260.11	4620782.422	2.358	ST-11

Legjendë

Rrugë me asfalt	—
Rrugë me stabilizant	—
Rrethim me murë (avili)	—
Rrethim me gardh	—
Bordurë betoni	—
Kuretë betoni	—
Pusetë k.u.z	—
Pusetë shiu (mlet)	—
Objekt	—
Shtyllë elektrike (betoni)	—
Portë hyrëse	—
Shtyllë ndriçimi	—
Rrugë me beton	—
Fillim skarpate	—
Fund skarpate	—
Strukturë betoni	—
Trotuar	—
Pusetë telekomi	—
Mur betoni	—
Pusetë k.u.b	—
Cabinë elektrike	—
Shtyllë intereneti	—
Linjë uji i pjishëm Ø400mm	—
Linjë elektrike 20kV	—
Stacion topografik	—
Pikë topografike (detaj)	—
Izoipsi minimal (çdo 1.0m)	—
Izoipsi maksimal (çdo 5m)	—

Shënim :
Rilevimi është kryer në sistemin koordinativ UTM (X;Y) / Projektioni UTM / Elipsoidi WGS 84
Kuotat absolute (Z) janë matur referuar gjeoidit EGM96

PLANI I RILEVIMIT TOPOGRAFIK


PLANI I RILEVIMIT TOPOGRAFIK
RRUGA " SUPERSTRADË - HIDROVORI TALE " - LEZHË
DATË: 11.02.2021



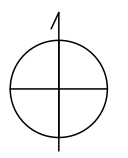
Klienti:
BASHKIA LEZHË

Titulli i Projektit:
**NDËRTIMI I RRUGËS
SUPERSTRADË -
HIDROVOR (TALE)**

Faza:
PROJEKT ZBATIMI



"STATENG" SH.P.K		N. 6965/3
Inxh.Ndërt.	ALTIN SERANAJ	K. 2455/2
Inxh.Ndërt.	ARSELA VOGLI	
Inxh.Elek.	ARJAN SHYTI	E. 1126/3
Inxh.Gjeodet	ERION LAMI	T. 1111/1



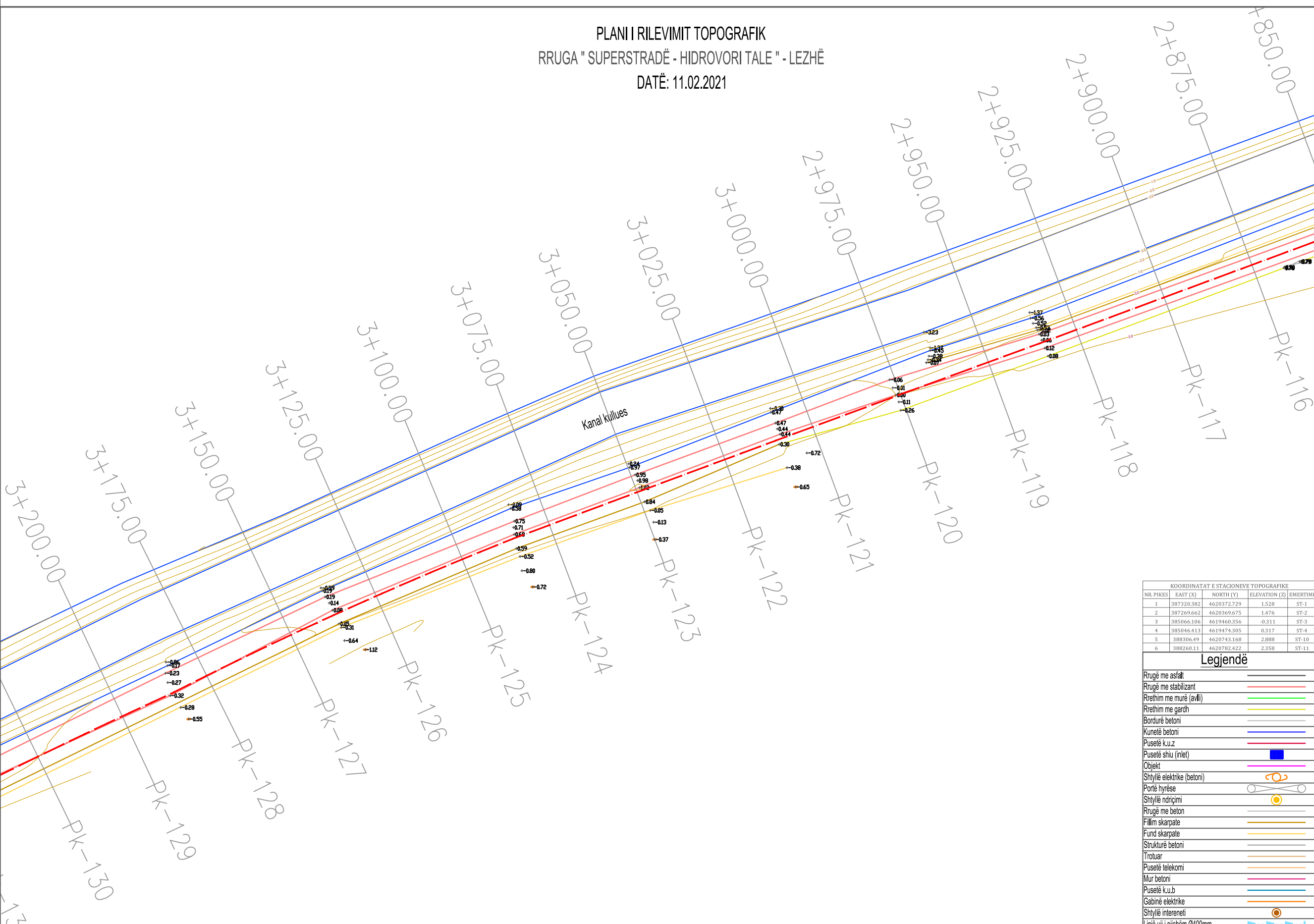
Kapitulli:
**PLANI I RILEVIMIT
TOPOGRAFIK**

Titulli:
**PLANI I RILEVIMIT TOPOGRAFIK
PROG:2+875.00-3+200.00**

Shkalla:
1 : 1000

Nr :
11

Data:
2022




NR. PIKES	EAST (X)	NORTH (Y)	ELEVATION (Z)	EMERTIMI
1	387320.382	4620372.729	1.528	ST-1
2	387269.662	4620369.675	1.476	ST-2
3	385066.106	4619460.356	-0.311	ST-3
4	385046.413	4619474.305	0.317	ST-4
5	388306.49	4620743.168	2.888	ST-10
6	388260.11	4620792.422	2.358	ST-11

Legjendë	
Rrugë me asfalt	
Rrugë me stabilizant	
Rrethim me murë (avlli)	
Rrethim me gardh	
Bordurë betoni	
Kunetë betoni	
Pusetë k.u.z	
Pusetë shiu (inlet)	
Objekt	
Shtyllë elektrike (betoni)	
Portë hyrëse	
Shtyllë ndriçimi	
Rrugë me beton	
Fillim skarpate	
Fund skarpate	
Strukturë betoni	
Trotuar	
Pusetë telekomi	
Mur betoni	
Pusetë k.u.b	
Gabinë elektrike	
Shtyllë intereneti	
Linjë uji i pjishëm Ø400mm	
Linjë elektrike 20kV	
Stacion topografik	
Pikë topografike (detaj)	
Izoipsi minimal (qdo 1.0m)	
Izoipsi maksimal (qdo 5m)	

Shënim :
Rilevimi është kryer në sistemin koordinativ UTM (X;Y) / Projektioni UTM / Elipsoidi WGS 84
Kuotat absolute (Z) janë matur referuar gjeoidit EGM96

PLANI I RILEVIMIT TOPOGRAFIK

PLANI I RILEVIMIT TOPOGRAFIK
RRUGA " SUPERSTRADË - HIDROVORI TALE " - LEZHË
DATE: 11.02.2021



Klienti:

BASHKIA LEZHË

Titulli i Projektit:

**NDËRTIMI I RRUGËS
SUPERSTRADË -
HIDROVOR (TALE)**

Faza:

PROJEKT ZBATIMI

Projektuesi:



"STATENG" SH.P.K

N. 6965/3

Inxh.Ndërt.	ALTIN SERANAJ	K. 2455/2
Inxh.Ndërt.	ARSELA VOGLI	
Inxh.Elek.	ARJAN SHYTI	E. 1126/3
Inxh.Gjeodet	ERION LAMI	T. 1111/1

KOORDINATAT E STACIONEVË TOPOGRAFIKË				
NR. PIKES	EAST (X)	NORTH (Y)	ELEVATION (Z)	EMERTIMI
1	387320.382	4620372.729	1.528	ST-1
2	387269.662	4620369.675	1.476	ST-2
3	385066.106	4619460.356	-0.311	ST-3
4	385046.413	4619474.305	0.317	ST-4
5	388306.49	4620743.168	2.888	ST-10
6	388260.11	4620782.422	2.358	ST-11

Legjendë

Rrugë me asfalt	
Rrugë me stabilizant	
Rrethim me murë (avil)	
Rrethim me gardh	
Bordurë betoni	
Kunetë betoni	
Pusetë k.u.z	
Pusetë shiu (inlet)	
Objekt	
Shyllë elektrike (betoni)	
Portë hyrëse	
Shyllë ndriçimi	
Rrugë me beton	
Fillim skarpate	
Fund skarpate	
Strukturë betoni	
Trotuar	
Pusetë telekomi	
Mur betoni	
Pusetë k.u.b	
Gabinë elektrike	
Shyllë interneti	
Linjë uji i pjshëm Ø400mm	
Linjë elektrike 20kV	
Stacion topografik	
Pikë topografike (detaj)	
Izoipsi minimal (çdo 1.0m)	
Izoipsi maksimal (çdo 5m)	

Kapitulli:

**PLANI I RILEVIMIT
TOPOGRAFIK**

Titulli:

**PLANI I RILEVIMIT TOPOGRAFIK
PROG:3+200.00-3+500.00**

Shkalla:

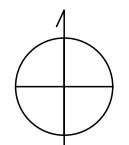
1 : 1000

Nr :


12

Data:

2022



Shënim :
Rilevimi është kryer në sistemin koordinativ UTM (X;Y) / Projektioni UTM / Elipsoidi WGS 84
Kuotat absolute (Z) janë matur referuar gjeoidit EGM96



PLANI I RILEVIMIT TOPOGRAFIK


PLANI I RILEVIMIT TOPOGRAFIK
 RRUGA " SUPERSTRADË - HIDROVORI TALE " - LEZHË
 DATË: 11.02.2021



Klienti:
BASHKIA LEZHË

Titulli i Projektit:
**NDËRTIMI I RRUGËS
 SUPERSTRADË -
 HIDROVOR (TALE)**

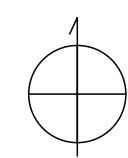
Faza:
PROJEKT ZBATIMI



"STATENG" SH.P.K		N. 6965/3
Inxh.Ndërt.	ALTIN SERANAJ	K. 2455/2
Inxh.Ndërt.	ARSELA VOGLI	
Inxh.Elek.	ARJAN SHYTI	E. 1126/3
Inxh.Gjeodit	ERION LAMI	T. 1111/1

NR. PIKES	EAST (X)	NORTH (Y)	ELEVATION (Z)	EMERTIMI
1	387320.382	4620372.729	1.528	ST-1
2	387269.662	4620369.675	1.476	ST-2
3	385066.106	4619460.356	-0.311	ST-3
4	385046.413	4619474.305	0.317	ST-4
5	388306.49	4620743.168	2.888	ST-10
6	388260.11	4620782.422	2.358	ST-11

Legjendë	
Rrugë me asfalt	
Rrugë me stabilizant	
Rrethim me murë (avili)	
Rrethim me gardh	
Bordurë betoni	
Kunetë betoni	
Pusetë k.u.z	
Pusetë shiu (inlet)	
Objekt	
Shtyllë elektrike (betoni)	
Portë hyrëse	
Shtyllë ndriçimi	
Rrugë me beton	
Fillim skarpate	
Fund skarpate	
Strukturë betoni	
Trotuar	
Pusetë telekomi	
Mur betoni	
Pusetë k.u.b	
Gabinë elektrike	
Shtyllë intereneti	
Linjë uji i pishëm Ø400mm	
Linjë elektrike 20kV	
Stacion topografik	
Pikë topografike (detaj)	
Izoipsi minimal (çdo 1.0m)	
Izoipsi maksimal (çdo 5m)	



Kapitulli:
**PLANI I RILEVIMIT
 TOPOGRAFIK**

Titulli:
**PLANI I RILEVIMIT TOPOGRAFIK
 PROG:3+500.00-3+850.00**

Shkalla:
1 : 1000

Nr :
13

Data:
2022

Shënim :
 Rilevimi është kryer në sistemin koordinativ UTM (X;Y) / Projektioni UTM / Elipsoidi WGS 84
 Kuotat absolute (Z) janë matur referuar gjeoidit EGM96

