

TITULLI I PROJEKTIT:

HARTIM PROJEKTESH

"RRUGA E RE SHËTITORJA OSUMI - BYPASS"

"RRUGA E RE BILÇË - DROBONIK"

PROJEKT - ZBATIM

Volumi II - Projektimi i Veprave të Artit




"RRUGA E RE BILÇË - DROBONIK"

LISTA E FLETËVE TË PROJEKTIT		
Nr.	Emërtimi i Fletës	Numri i Fletës
0	Kapaku	V-000
1	Lista e Fletëve	V-001
2	Planimetria - Zona I - Terramesh	V-002
3	Profili Gjatësor - Zona I - Terramesh	V-003
4	Profili Gjatësor - Zona I - Terramesh	V-004
5	Profili Gjatësor - Zona I - Terramesh	V-005
6	Planimetria - Zona II - Terramesh	V-006
7	Profili Gjatësor - Zona II - Terramesh	V-007
8	Profili Gjatësor - Zona II - Terramesh	V-008
9	Planimetria - Zona III - Terramesh	V-009
10	Profili Gjatësor - Zona III - Terramesh	V-010
11	Profili Gjatësor - Zona III - Terramesh	V-011
12	Profili Gjatësor - Zona III - Terramesh	V-012
13	Planimetria - Zona IV - Terramesh	V-013
14	Profili Gjatësor - Zona IV - Terramesh	V-014
15	Profili Gjatësor - Zona IV - Terramesh	V-015
16	Profili Gjatësor - Zona IV - Terramesh	V-016
17	Planimetria - Zona V - Terramesh	V-017
18	Profili Gjatësor - Zona V - Terramesh	V-018
19	Profili Gjatësor - Zona V - Terramesh	V-019
20	Profili Gjatësor - Zona V - Terramesh	V-020
21	Profili Gjatësor - Zona V - Terramesh	V-021
22	Profilat Tërthor - Zona I - Terramesh	V-022
23	Profilat Tërthor - Zona I - Terramesh	V-023
24	Profilat Tërthor - Zona I - Terramesh	V-024
25	Profilat Tërthor - Zona I - Terramesh	V-025
26	Profilat Tërthor - Zona I - Terramesh	V-026
27	Profilat Tërthor - Zona I - Terramesh	V-027
28	Profilat Tërthor - Zona II - Terramesh	V-028
29	Profilat Tërthor - Zona II - Terramesh	V-029
30	Profilat Tërthor - Zona II - Terramesh	V-030
31	Profilat Tërthor - Zona II - Terramesh	V-031
32	Profilat Tërthor - Zona II - Terramesh	V-032
33	Profilat Tërthor - Zona II - Terramesh	V-033
34	Profilat Tërthor - Zona II - Terramesh	V-034
35	Profilat Tërthor - Zona II - Terramesh	V-035
36	Profilat Tërthor - Zona II - Terramesh	V-036
37	Profilat Tërthor - Zona II - Terramesh	V-037
38	Profilat Tërthor - Zona II - Terramesh	V-038
39	Profilat Tërthor - Zona II - Terramesh	V-039
40	Profilat Tërthor - Zona II - Terramesh	V-040
41	Profilat Tërthor - Zona III - Terramesh	V-041
42	Profilat Tërthor - Zona III - Terramesh	V-042
43	Profilat Tërthor - Zona III - Terramesh	V-043

LISTA E FLETËVE TË PROJEKTIT		
Nr.	Emërtimi i Fletës	Numri i Fletës
44	Profilat Tërthor - Zona III - Terramesh	V-044
45	Profilat Tërthor - Zona III - Terramesh	V-045
46	Profilat Tërthor - Zona III - Terramesh	V-046
47	Profilat Tërthor - Zona III - Terramesh	V-047
48	Profilat Tërthor - Zona III - Terramesh	V-048
49	Profilat Tërthor - Zona III - Terramesh	V-049
50	Profilat Tërthor - Zona III - Terramesh	V-050
51	Profilat Tërthor - Zona III - Terramesh	V-051
52	Profilat Tërthor - Zona III - Terramesh	V-052
53	Profilat Tërthor - Zona III - Terramesh	V-053
54	Profilat Tërthor - Zona III - Terramesh	V-054
55	Profilat Tërthor - Zona III - Terramesh	V-055
56	Profilat Tërthor - Zona III - Terramesh	V-056
57	Profilat Tërthor - Zona IV - Terramesh	V-057
58	Profilat Tërthor - Zona IV - Terramesh	V-058
59	Profilat Tërthor - Zona IV - Terramesh	V-059
60	Profilat Tërthor - Zona IV - Terramesh	V-060
61	Profilat Tërthor - Zona IV - Terramesh	V-061
62	Profilat Tërthor - Zona IV - Terramesh	V-062
63	Profilat Tërthor - Zona IV - Terramesh	V-063
64	Profilat Tërthor - Zona IV - Terramesh	V-064
65	Profilat Tërthor - Zona IV - Terramesh	V-065
66	Profilat Tërthor - Zona IV - Terramesh	V-066
67	Profilat Tërthor - Zona IV - Terramesh	V-067
68	Profilat Tërthor - Zona IV - Terramesh	V-068
69	Profilat Tërthor - Zona IV - Terramesh	V-069
70	Profilat Tërthor - Zona IV - Terramesh	V-070
71	Profilat Tërthor - Zona IV - Terramesh	V-071
72	Profilat Tërthor - Zona IV - Terramesh	V-072
73	Profilat Tërthor - Zona IV - Terramesh	V-073
74	Profilat Tërthor - Zona IV - Terramesh	V-074
75	Profilat Tërthor - Zona V - Terramesh	V-075
76	Profilat Tërthor - Zona V - Terramesh	V-076
77	Profilat Tërthor - Zona V - Terramesh	V-077
78	Profilat Tërthor - Zona V - Terramesh	V-078
79	Profilat Tërthor - Zona V - Terramesh	V-079
80	Profilat Tërthor - Zona V - Terramesh	V-080
81	Profilat Tërthor - Zona V - Terramesh	V-081
82	Profilat Tërthor - Zona V - Terramesh	V-082
83	Profilat Tërthor - Zona V - Terramesh	V-083
84	Profilat Tërthor - Zona V - Terramesh	V-084
85	Profilat Tërthor - Zona V - Terramesh	V-085
86	Profilat Tërthor - Zona V - Terramesh	V-086
87	Shënime Të Përgjithshme - Terramesh	V-087

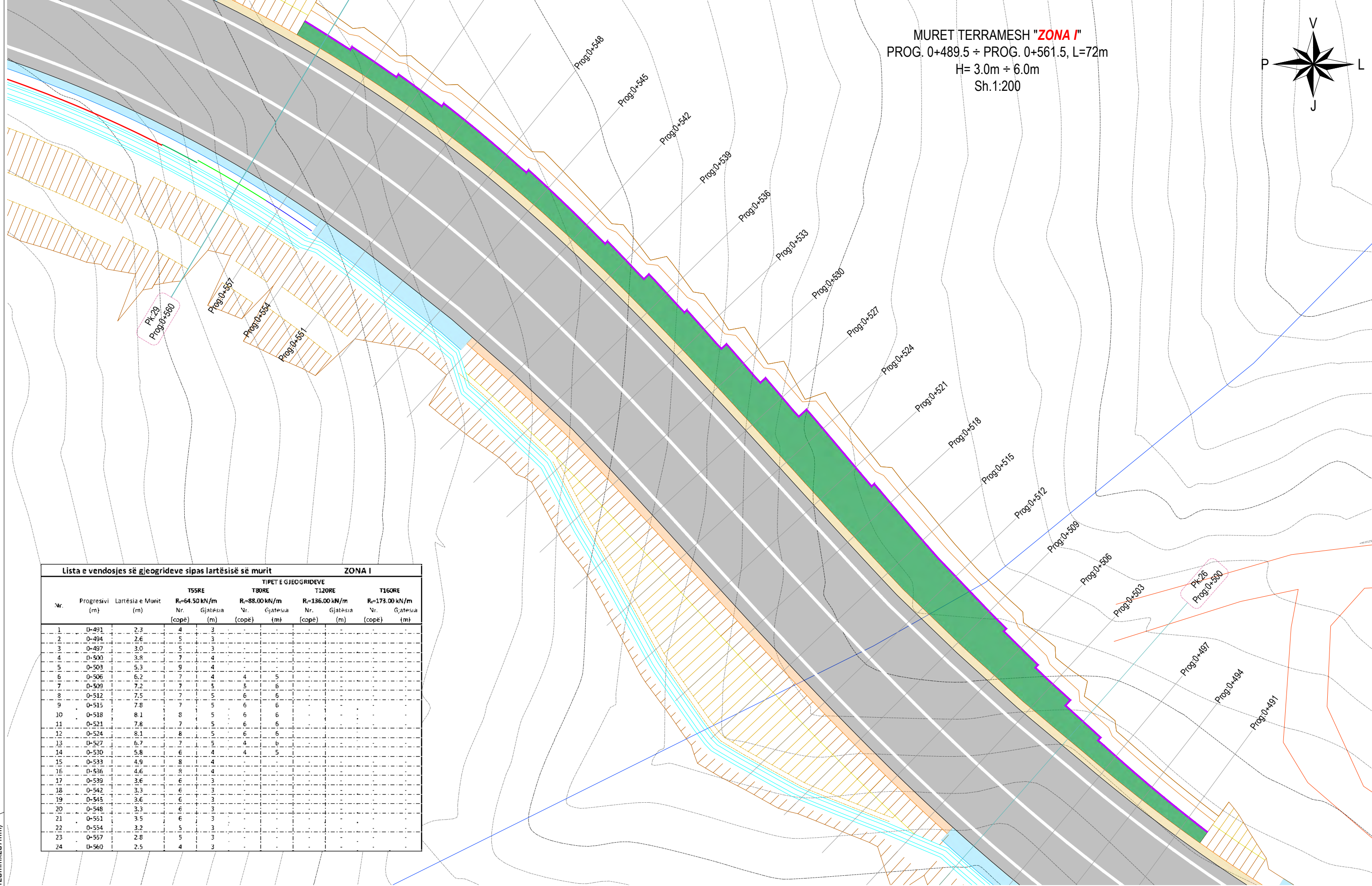
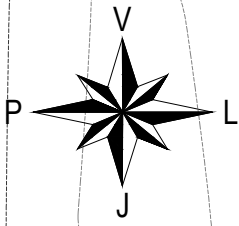
LISTA E FLETËVE TË PROJEKTIT		
Nr.	Emërtimi i Fletës	Numri i Fletës
88	Detaje Të Ndryshme - Muret Terramesh	V-088
89	Detaje Të Ndryshme - Muret Terramesh	V-089
90	Detaje Të Ndryshme - Muret Terramesh	V-090
91	Detaje Të Ndryshme - Muret Terramesh	V-091
92	Profili Gjatësor - Zona A - Muret Mbajtës	V-092
93	Profili Gjatësor - Zona A - Muret Mbajtës	V-093
94	Profili Gjatësor - Zona A - Muret Mbajtës	V-094
95	Profili Gjatësor - Zona B - Muret Mbajtës	V-095
96	Profili Gjatësor - Zona B - Muret Mbajtës	V-096
97	Profili Gjatësor - Zona C - Muret Mbajtës	V-097
98	Profili Gjatësor - Zona C - Muret Mbajtës	V-098
99	Profili Gjatësor - Zona C - Muret Mbajtës	V-099
100	Profili Gjatësor - Zona C - Muret Mbajtës	V-100
101	Muri Mbajtës Tip - H.(1.0-2.0)m	V-101
102	Muri Mbajtës Tip - H.(2.0-3.0)m	V-102
103	Muri Mbajtës Tip - H.(3.0-4.0)m	V-103
104	Muri Mbajtës Tip - H.(4.0-5.0)m	V-104
105	Muri Mbajtës Tip - H.(5.0-6.0)m	V-105
106	Detaje të mureve mbajtës	V-106
107	Muri Gravitacional Tip - H.(1.0)m	V-107
108	Muri Gravitacional Tip - H.(2.0)m	V-108
109	Muri Gravitacional Tip - H.(3.0)m	V-109
110	Muri Gravitacional Tip - H.(4.0)m	V-110
111	Muri Gravitacional Tip - H.(5.0)m	V-111
112	Dimensionimi i Tombinos D800mm	V-112
113	Armimi i portalit të drejtë D800mm	V-113
114	Armimi i portalit të drejtë D800mm	V-114
115	Puseta (1.50x1.50)m dhe H1.85m	V-115
116	Puseta (1.50x1.50)m dhe H3.60m	V-116
117	Armimi - Puseta (1.50x1.50)m dhe H3.60m	V-117
118	Armimi - Puseta (1.50x1.50)m dhe H3.60m	V-118
119	Puseta (1.50x4.00)m dhe H4.00m	V-119
120	Armimi - Puseta (1.50x4.00)m dhe H4.00m	V-120
121	Armimi - Puseta (1.50x4.00)m dhe H4.00m	V-121
122	Detaj i Përgjithshëm - Tombino (1.50x1.50)m	V-122
123	Armimi - Tombino (1.50x1.50)m	V-123
124	Armimi i Portalit - Tombino (1.50x1.50)m	V-124
125	Armimi i Portalit - Tombino (1.50x1.50)m	V-125
126	Detaj i Përgjithshëm dhe Armimi - Tombino (3x3)m	V-126
127	Armimi i Portalit - Tombino (3.00x3.00)m	V-127
128	Armimi i Portalit - Tombino (3.00x3.00)m	V-128
129	Armimi i Portalit - Tombino (3.00x3.00)m	V-129

Ky vizatim dhe çdo pjesë e tij, është pronë e subjektit: Studio PNI-2001 dhe G&K Studio. Kopjimi, shumfishimi ose shpërndarja ndërmjet të tretëve pa lejen me shkrim të PNI-2001 është e ndaluar në përputhje me Ligjin "Për të drejtat e autorit dhe të drejtat e tjera të lidhura me to".

 Studio PNI-2001 Rruga "Themistokli Gërmenji" Nd.9, H.5, Ap.2, Tiranë	 G&K Studio Rruga e Elbasanit, Nd.45 H.3, Ap.215, Tiranë	 BASHKIA BERAT Rruga "Antipatrea", Berat E-mail: info@bashkiabertat.gov.al	TITULLI I PROJEKTIT: Hartim Projektesh "Rruga e Re Shëtitorja Osumi - Bypass" "Rruga e Re Bilçë - Drobonik"	DREJTUES I PROJEKTIT: Inxh. Arian LAKO Inxh. Dilaver OSHAFI	PROJEKTUES: Inxh. Besjan MULKURTI Inxh. Paulo KRAJA Inxh. Vilson TOPUZI	FAZA E PROJEKTIT PROJEKT ZBATIM	EMËRTIMI I FLETËS: Lista e Fletëve			
							Tiranë, 2024	Shkalla:	-----	Nr. i Fletës:

FORMAT: A3 (420mmx297mm)




MURET TERRAMESH "ZONA I"
 PROG. 0+489.5 ÷ PROG. 0+561.5, L=72m
 H= 3.0m ÷ 6.0m
 Sh.1:200




Lista e vendosjes së gjeogrideve sipas lartësisë së murit										
ZONA I										
Nr.	Progresivi (m)	Lartësia e Murit (m)	TIPET E GJEOGRIDEVE				T55RE			
			T80RE		T120RE		R=64.50 kN/m		R=88.00 kN/m	
			Nr.	Gjatësia (m)	Nr.	Gjatësia (m)	Nr.	Gjatësia (m)	Nr.	Gjatësia (m)
1	0-491	2.3	4	3						
2	0-494	2.6	5	3						
3	0-497	3.0	5	3						
4	0-500	3.8	7	4						
5	0-503	5.3	9	4						
6	0-506	6.2	7	4	4	5				
7	0-509	7.2	7	5	5	6				
8	0-512	7.5	7	5	6	6				
9	0-515	7.8	7	5	6	6				
10	0-518	8.1	8	5	6	6				
11	0-521	7.8	7	5	6	6				
12	0-524	8.1	8	5	6	6				
13	0-527	6.7	7	5	4	6				
14	0-530	5.8	6	4	4	5				
15	0-533	4.9	8	4						
16	0-536	4.6	8	4						
17	0-539	3.6	6	3						
18	0-542	3.3	6	3						
19	0-545	3.6	6	3						
20	0-548	3.3	6	3						
21	0-551	3.5	6	3						
22	0-554	3.2	5	3						
23	0-557	2.8	5	3						
24	0-560	2.5	4	3						

FORMAT: A3 (420mmx297mm)

© Ky vizatim dhe çdo pjesë e tij, është pronë e subjektit: Studio PNI-2001 dhe G&K Studio. Kopimi, shumfishimi ose shpërndarja ndërmjet të tretëve pa lejen me shkirim të PNI-2001 është e ndaluar në përputhje me Ligjin "Për të drejtat e autorit dhe të drejtat e tjera të lidhura me to".




KONSULENT: Bashkimi i Operatorëve  Studio PNI-2001 Rruga "Themistokli Gërmenji" Nd.9, H.5, Ap.2, Tiranë		 G&K Studio Rruga e Elbasanit, Nd.45 H.3, Ap.215, Tiranë		POROSITËS:  BASHKIA BERAT Rruga "Antipatrea", Berat E-mail: info@bashkiaberat.gov.al		TITULLI I PROJEKTIT: Hartim Projektesh "Rruga e Re Shëtitorja Osumi - Bypass" "Rruga e Re Bilçe - Drobonik"		DREJTUES I PROJEKTIT: Inxh. Arian LAKO Inxh. Dilaver OSHAFI		PROJEKTUES: Inxh. Besjan MULKURTI Inxh. Paulo KRAJA Inxh. Vilson TOPUZI		FAZA E PROJEKTIT PROJEKT ZBATIM		EMËRTIMI I FLETËS: Planimetria - Zona I - Terramesh	
Tiranë, 2024		Shkalla:		1:1000		Nr. i Fletës:		V-002							

PROFILI GJATËSOR - MURET TERRAMESH "ZONA I"
PROG. 0+489.5 ÷ PROG. 0+561.5, L=72m
SH.H. 1:100 & SH.V.1:100

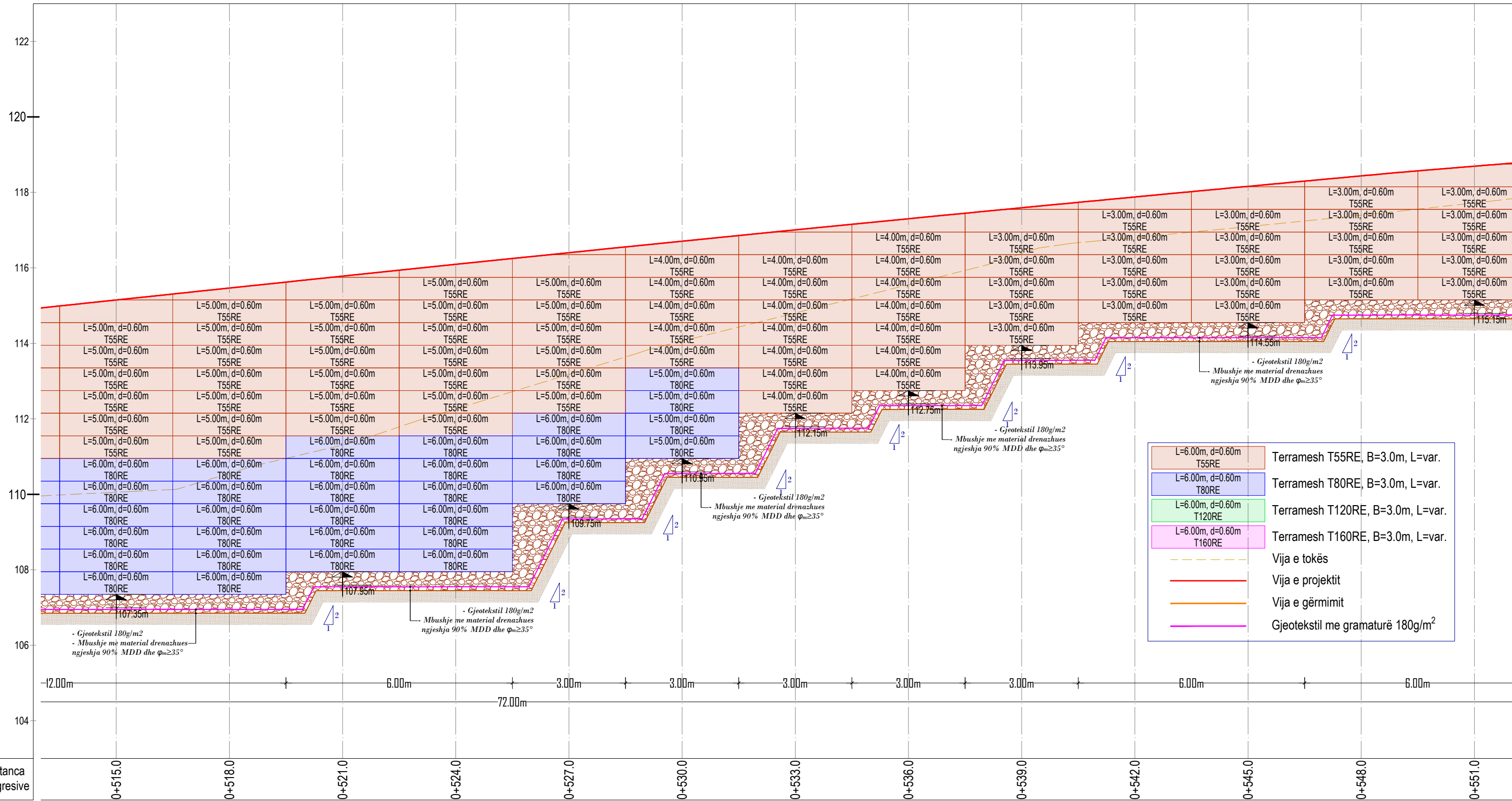


FORMAT: A3 (420mmx297mm)

© Ky vizatim dhe çdo pjesë e tij, është pronë e subjektit: Studio PNI-2001 dhe G&K Studio. Kopimi, shumfishimi ose shpërndarja ndërmjet të tretëve pa lejen me shkrim të PNI-2001 është e ndaluar në përputhje me Ligjin "Për të drejtat e autorit dhe të drejtat e tjera të lidhura me to".




KONSULENT: Bashkimi i Operatorëve  Studio PNI-2001 Rruga "Themistokli Gërmenji" Nd.9, H.5, Ap.2, Tiranë	 G&K Studio Rruga e Elbasanit, Nd.45 H.3, Ap.215, Tiranë	PDROSITËS:  BASHKIA BERAT Rruga "Antipatrea", Berat E-mail: info@bashkiaberat.gov.al	TITULLI I PROJEKTIT: Hartim Projektesh "Rruga e Re Shëtitorja Osumi - Bypass" "Rruga e Re Bilçe - Drobonik"	DREJTUES I PROJEKTIT: Inxh. Arian LAKO Inxh. Dilaver OSHAFI	PROJEKTUES: Inxh. Besjan MULKURTI Inxh. Paulo KRAJA Inxh. Vilson TOPUZI	FAZA E PROJEKTIT PROJEKT ZBATIM	EMËRTIMI I FLETËS: Profili Gjatësor - Zona I - Terramesh		
						Tiranë, 2024	Shkalla:	1:1000	Nr. i Fletës:

PROFILI GJATËSOR - MURET TERRAMESH "ZONA I"
PROG. 0+489.5 ÷ PROG. 0+561.5, L=72m
SH.H. 1:100 & SH.V.1:100




FORMAT: A3 (420mmx297mm)

© Ky vizatim dhe çdo pjesë e tij, është pronë e subjektit: Studio PNI-2001 dhe G&K Studio. Kopjimi, shumfishimi ose shpërndarja ndërmjet të tretëve pa lejen me shkrim të PNI-2001 është e ndaluar në përputhje me Ligjin "Për të drejtat e autorit dhe të drejtat e tjera të lidhura me to".

KONSULENT: Bashkimi i Operatorëve  Studio PNI-2001 Rruga "Themistokli Gërmenji" Nd.9, H.5, Ap.2, Tiranë		 G&K Studio Rruga e Elbasanit, Nd.45 H.3, Ap.215, Tiranë		POROSITËS:  BASHKIA BERAT Rruga "Antipatrea", Berat E-mail: info@bashkiaberat.gov.al		TITULLI I PROJEKTIT: Hartim Projektesh "Rruga e Re Shëtitorja Osumi - Bypass" "Rruga e Re Bilçe - Drobonik"		DREJTUES I PROJEKTIT: Inxh. Arian LAKO Inxh. Dilaver OSHAFI		PROJEKTUES: Inxh. Besjan MULKURTI Inxh. Paulo KRAJA Inxh. Vilson TOPUZI		FAZA E PROJEKTIT PROJEKT ZBATIM		EMËRTIMI I FLETËS: Profili Gjatësor - Zona I - Terramesh	
Tiranë, 2024		Shkalla:		1:1000		Nr. i Fletës:		V-004							

PROFILI GJATËSOR - MURET TERRAMESH "ZONA I"
PROG. 0+489.5 ÷ PROG. 0+561.5, L=72m
SH.H. 1:100 & SH.V.1:100



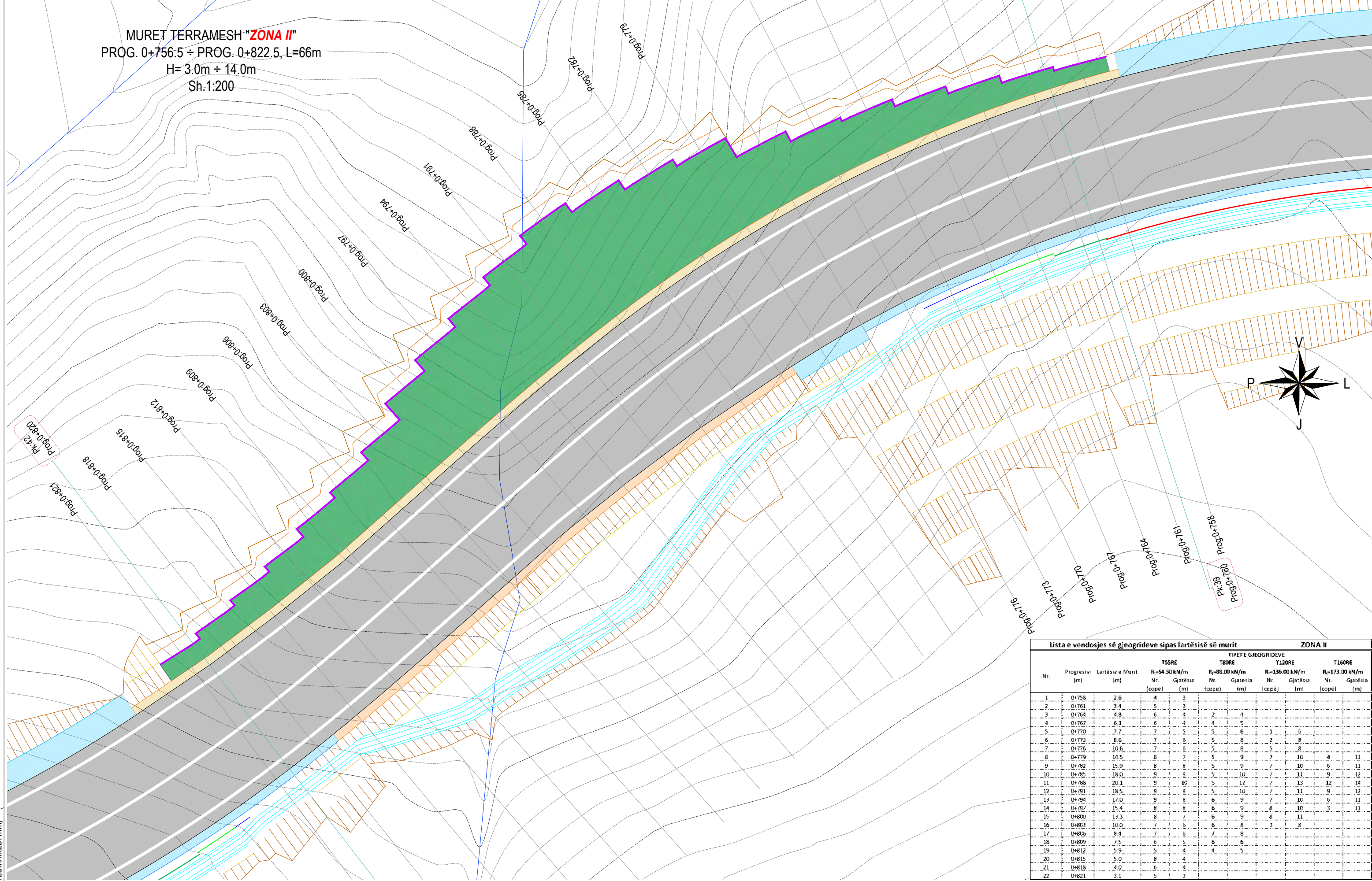
L=6.00m, d=0.60m T55RE	Terramesh T55RE, B=3.0m, L=var.
L=6.00m, d=0.60m T80RE	Terramesh T80RE, B=3.0m, L=var.
L=6.00m, d=0.60m T120RE	Terramesh T120RE, B=3.0m, L=var.
L=6.00m, d=0.60m T160RE	Terramesh T160RE, B=3.0m, L=var.
---	Vija e tokës
---	Vija e projektit
---	Vija e gërmimit
---	Gjeotekstil me gramaturë 180g/m ²

FORMAT: A3 (420mmx297mm)

© Ky vizatim dhe çdo pjesë e tij, është pronë e subjektit: Studio PNI-2001 dhe G&K Studio. Kopjimi, shumfishimi ose shpërndarja ndërmjet të tretëve pa lejen me shkrim të PNI-2001 është e ndaluar në përputhje me Ligjin "Për të drejtat e autorit dhe të drejtat e tjera të lidhura me to".

KONSULENT: Bashkimi i Operatorëve Studio PNI-2001 Rruga "Themistokli Gërmenji" Nd.9, H.5, Ap.2, Tiranë		G&K Studio Rruga e Elbasanit, Nd.45 H.3, Ap.215, Tiranë		POROSITËS: BASHKIA BERAT Rruga "Antipatrea", Berat E-mail: info@bashkiaberat.gov.al		TITULLI I PROJEKTIT: Hartim Projektesh "Rruga e Re Shëtitorja Osumi - Bypass" "Rruga e Re Bilçë - Drobonik"		DREJTUES I PROJEKTIT: Inxh. Arian LAKO Inxh. Dilaver OSHAFI		PROJEKTUES: Inxh. Besjan MULKURTI Inxh. Paulo KRAJA Inxh. Vilson TOPUZI		FAZA E PROJEKTIT PROJEKT ZBATIM		EMËRTIMI I FLETËS: Profili Gjatësor - Zona I - Terramesh	
										Tiranë, 2024		Shkalla: 1:1000		Nr. i Fletës: V-005	

MURET TERRAMESH "ZONA II"
 PROG. 0+756.5 ÷ PROG. 0+822.5, L=66m
 H= 3.0m ÷ 14.0m
 Sh.1:200



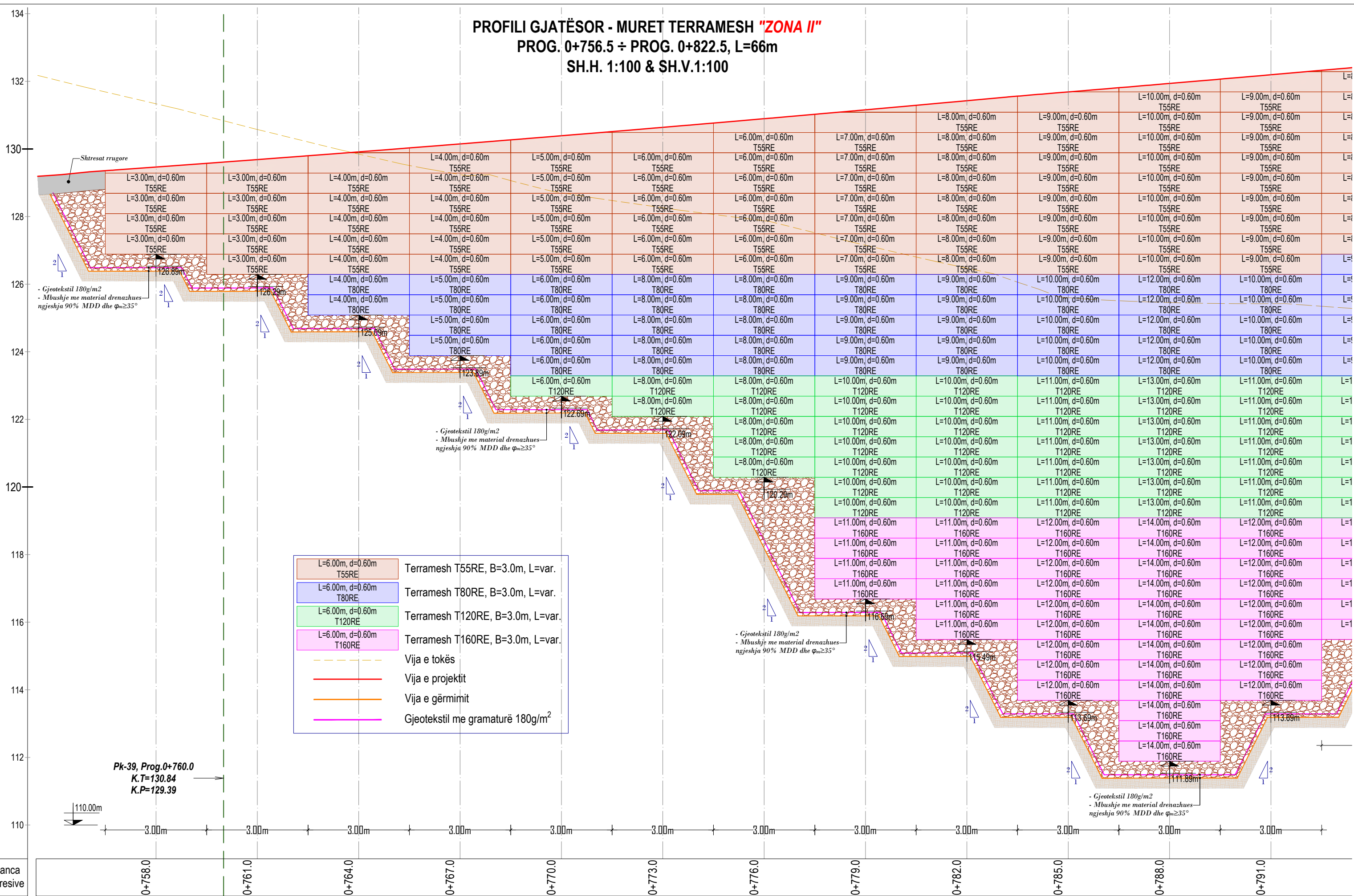
Lista e vendosjes së gjeogrideve sipas lartësisë së murit ZONA II

Nr.	Progressivi (m)	Lartësia e Murit (m)	TIPE E GJEOGRIDEVE			
			TSSRE R ₂ =64.50 kN/m Nr. Gjatësia (copë) (m)	T80RE R ₂ =88.00 kN/m Nr. Gjatësia (copë) (m)	T120RE R ₂ =136.00 kN/m Nr. Gjatësia (copë) (m)	T160RE R ₂ =173.00 kN/m Nr. Gjatësia (copë) (m)
1	0+758	2.6	4	2		
2	0+761	3.4	5	3		
3	0+764	4.8	6	4	4	
4	0+767	6.3	6	4	4	
5	0+770	7.7	7	5	6	1
6	0+773	9.6	7	6	8	2
7	0+776	10.6	7	6	8	5
8	0+779	14.5	8	7	9	7
9	0+782	15.9	8	8	9	10
10	0+785	18.0	9	8	10	11
11	0+788	20.1	9	10	12	13
12	0+791	18.5	9	8	10	11
14	0+794	17.0	9	8	9	10
14	0+797	15.4	8	8	8	10
15	0+800	14.3	8	7	8	11
16	0+803	10.0	7	6	8	8
17	0+806	8.4	7	6	7	8
18	0+809	7.5	6	6	6	6
19	0+812	5.9	5	4	4	5
20	0+815	5.0	5	4		
21	0+818	4.0	6	4		
22	0+821	3.1	5	3		




© Ky vizatim dhe çdo pjesë e tij, është pronë e subjektit: Studio PNI-2001 dhe G&K Studio. Kopimi, shumfishimi ose shpërndarja ndërmjet të tretëve pa lejen me shkrim të PNI-2001 është e ndaluar në përputhje me Ligjin "Për të drejtat e autorit dhe të drejtat e tjera të lidhura me to".

FORMAT: A3 (420mmx297mm) 	KONSULENT: Bashkimi i Operatorëve Studio PNI-2001 Rruga "Themistokli Gërmenji" Nd.9, H.5, Ap.2, Tiranë		POROSITËS: BASHKIA BERAT Rruga "Antipatrea", Berat E-mail: info@bashkiabertat.gov.al	TITULLI I PROJEKTIT: Hartim Projektesh "Rruga e Re Shëtitorja Osumi - Bypass" "Rruga e Re Bilçe - Drobonik"	DREJTUES I PROJEKTIT: Inxh. Arian LAKO	PROJEKTUES: Inxh. Dilaver OSHAFI Inxh. Besjan MULKURTI Inxh. Paulo KRAJA Inxh. Vilson TOPUZI	FAZA E PROJEKTIT PROJEKT ZBATIM Tiranë, 2024	EMËRTIMI I FLETËS: Planimetria - Zona II - Terramesh Shkalla: 1:1000 Nr. i Fletës: V-006
-------------------------------------	--	--	--	---	--	---	--	--

PROFILI GJATËSOR - MURET TERRAMESH "ZONA II"
PROG. 0+756.5 ÷ PROG. 0+822.5, L=66m
SH.H. 1:100 & SH.V.1:100



© Ky vizatim dhe çdo pjesë e tij, është pronë e subjektit: Studio PNI-2001 dhe G&K Studio. Kopimi, shumfishimi ose shpërndarja ndërmjet të tretëve pa lejen me shkrim të PNI-2001 është e ndaluar në përputhje me Ligjin "Për të drejtat e autorit dhe të drejtat e tjera të lidhura me to".

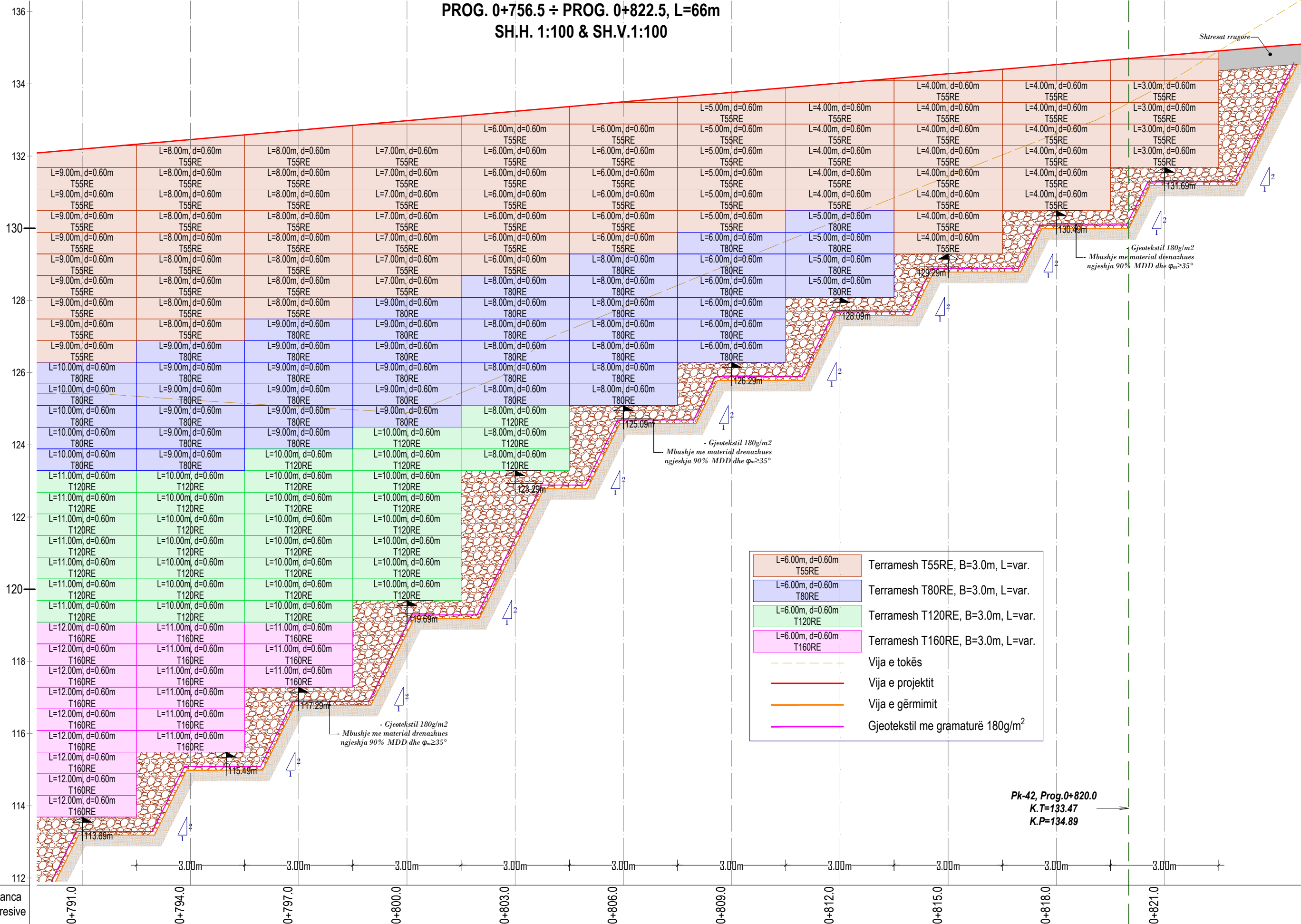
KONSULENT: Bashkimi i Operatorëve  Studio PNI-2001 Rruga "Themistokli Gërmenji" Nd.9, H.5, Ap.2, Tiranë		 G&K Studio Rruga e Elbasanit, Nd.45 H.3, Ap.215, Tiranë		POROSITËS:  BASHKIA BERAT Rruga "Antipatreia", Berat E-mail: info@bashkiaberat.gov.al		TITULLI I PROJEKTIT: Hartim Projektesh "Rruga e Re Shëtitorja Osumi - Bypass" "Rruga e Re Bilçe - Drobonik"		DREJTUES I PROJEKTIT: Inxh. Arian LAKO Inxh. Dilaver OSHAFI		PROJEKTUES: Inxh. Besjan MULKURTI Inxh. Paulo KRAJA Inxh. Vilson TOPUZI		FAZA E PROJEKTIT PROJEKT ZBATIM		EMËRTIMI I FLETËS: Profili Gjatësor - Zona II - Terramesh	
Tiranë, 2024		Shkalla: 1:1000		Nr. i Fletës: V-007											

FORMAT: A3 (420mmx297mm)

PROFILI GJATËSOR - MURET TERRAMESH "ZONA II"

PROG. 0+756.5 ÷ PROG. 0+822.5, L=66m

SH.H. 1:100 & SH.V.1:100



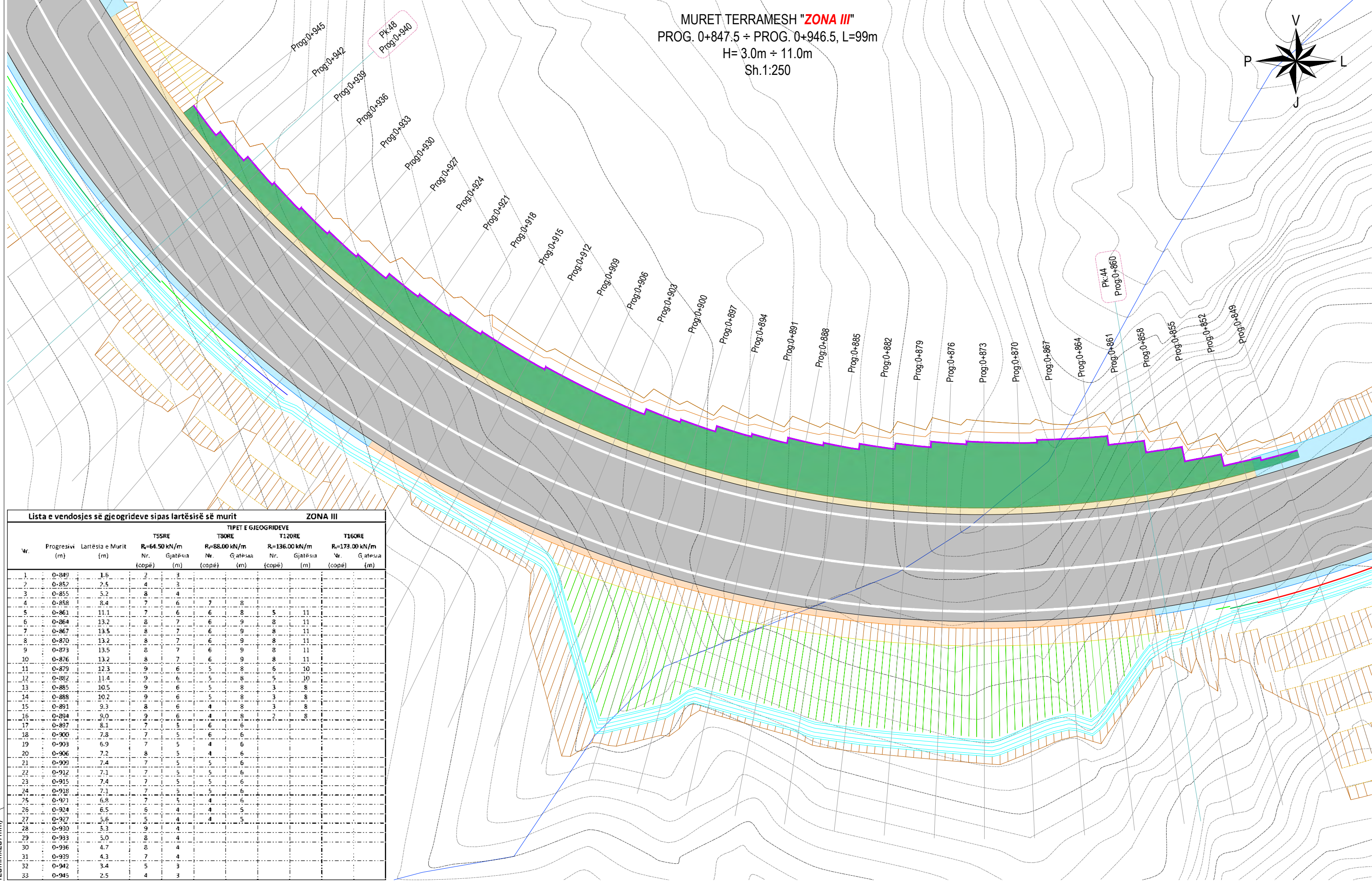
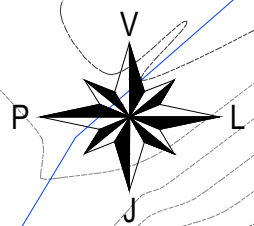
L=6.00m, d=0.60m T55RE	Terramesh T55RE, B=3.0m, L=var.
L=6.00m, d=0.60m T80RE	Terramesh T80RE, B=3.0m, L=var.
L=6.00m, d=0.60m T120RE	Terramesh T120RE, B=3.0m, L=var.
L=6.00m, d=0.60m T160RE	Terramesh T160RE, B=3.0m, L=var.
- - - - -	Vija e tokës
— — — — —	Vija e projektit
— — — — —	Vija e gërmimit
— — — — —	Gjeotekstil me gramaturë 180g/m ²

FORMAT: A3 (420mmx297mm)

© Ky vizatim dhe çdo pjesë e tij, është pronë e subjektit: Studio PNI-2001 dhe G&K Studio. Kopimi, shumfishimi ose shpërndarja ndërmjet të tretëve pa lejen me shkrim të PNI-2001 është e ndaluar në përputhje me Ligjin "Për të drejtat e autorit dhe të drejtat e tjera të lidhura me to".

KONSULENT: Bashkimi i Operatorëve Studio PNI-2001 Rruga "Themistokli Gërmenji" Nd.9, H.5, Ap.2, Tiranë		G&K Studio Rruga e Elbasanit, Nd.45 H.3, Ap.215, Tiranë		POROSITËS: BASHKIA BERAT Rruga "Antipatrea", Berat E-mail: info@bashkiaberat.gov.al		TITULLI I PROJEKTIT: Hartim Projektesh "Rruga e Re Shëtitoria Osumi - Bypass" "Rruga e Re Bilçe - Drobonik"		DREJTUES I PROJEKTIT: Inxh. Arian LAKO Inxh. Dilaver OSHAFI		PROJEKTUES: Inxh. Besjan MULKURTI Inxh. Paulo KRAJA Inxh. Vilson TOPUZI		FAZA E PROJEKTIT PROJEKT ZBATIM		EMËRTIMI I FLETËS: Profili Gjatësor - Zona II - Terramesh	
										Tiranë, 2024		Shkalla: 1:1000		Nr. i Fletës: V-008	




MURET TERRAMESH "ZONA III"
 PROG. 0+847.5 ÷ PROG. 0+946.5, L=99m
 H= 3.0m ÷ 11.0m
 Sh.1:250



Lista e vendosjes së gjeogrideve sipas lartësisë së murit ZONA III

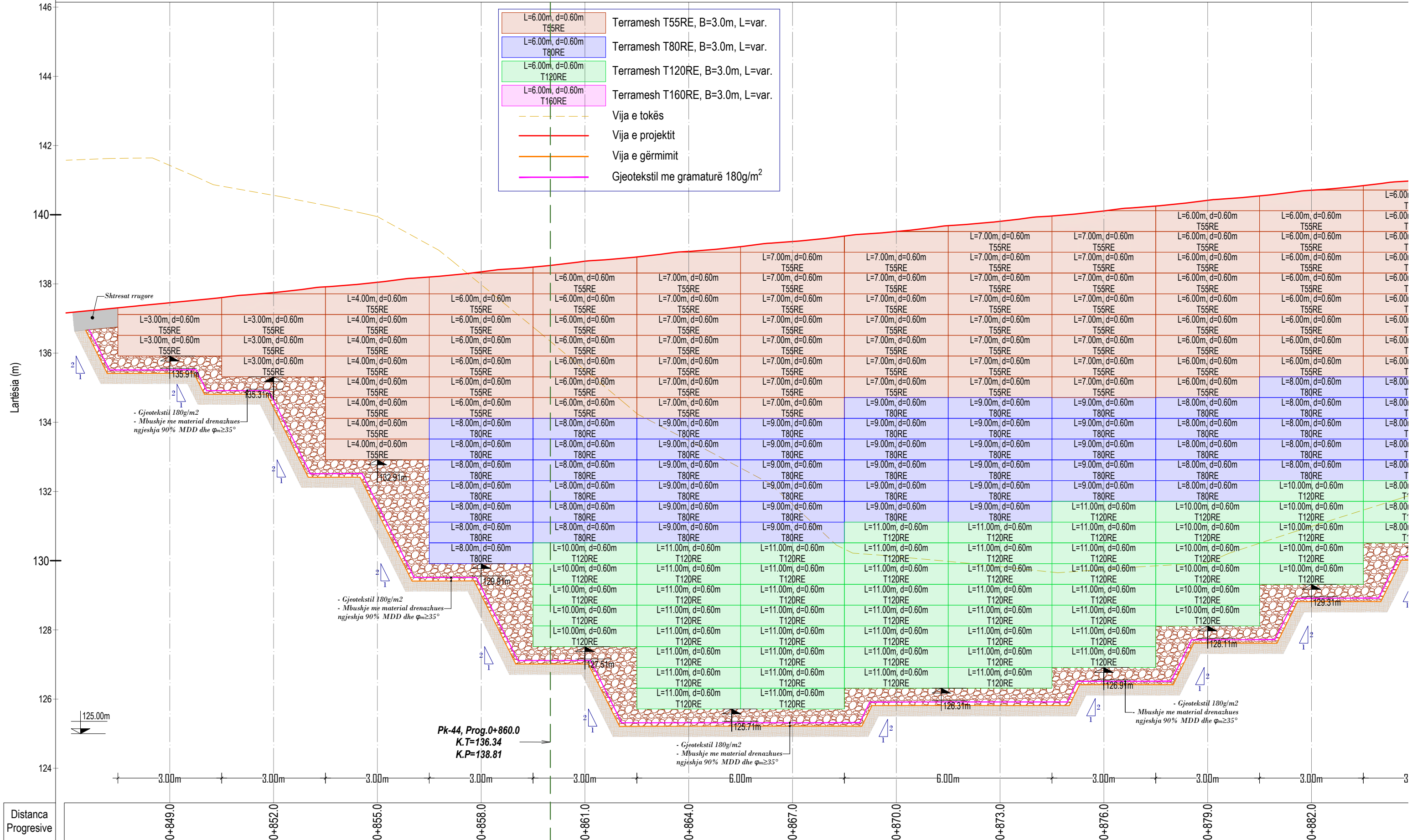
Vr.	Progressivi (m)	Lartësia e Murit (m)	TIPET E GJEOGRIDEVE							
			T55RE		T80RE		T120RE		T160RE	
			Nr.	Gjatësia (copë)	Nr.	Gjatësia (copë)	Nr.	Gjatësia (copë)	Nr.	Gjatësia (copë)
1	0-849	1.6	2	3						
2	0-852	2.5	4	3						
3	0-855	5.2	8	4						
4	0-858	8.4	7	6	7	8				
5	0-861	11.1	7	6	6	8	5	11		
6	0-864	13.2	8	7	6	9	8	11		
7	0-867	13.5	8	7	6	9	8	11		
8	0-870	13.2	8	7	6	9	8	11		
9	0-873	13.5	8	7	6	9	8	11		
10	0-876	13.2	8	7	6	9	8	11		
11	0-879	12.3	9	6	5	8	6	10		
12	0-882	11.4	9	6	5	8	5	10		
13	0-885	10.5	9	6	5	8	3	8		
14	0-888	10.2	9	6	5	8	3	8		
15	0-891	9.3	8	6	4	8	3	8		
16	0-894	9.0	9	6	4	8	2	8		
17	0-897	8.1	7	5	6	6				
18	0-900	7.8	7	5	6	6				
19	0-903	6.9	7	5	4	6				
20	0-906	7.2	8	5	4	6				
21	0-909	7.4	7	5	5	6				
22	0-912	7.1	7	5	5	6				
23	0-915	7.4	7	5	5	6				
24	0-918	7.1	7	5	5	6				
25	0-921	6.8	7	5	4	6				
26	0-924	6.5	6	4	4	5				
27	0-927	5.6	5	4	4	5				
28	0-930	5.3	9	4						
29	0-933	5.0	8	4						
30	0-936	4.7	8	4						
31	0-939	4.3	7	4						
32	0-942	3.4	5	3						
33	0-945	2.5	4	3						

© Ky vizatim dhe çdo pjesë e tij, është pronë e subjektit: Studio PNI-2001 dhe G&K Studio. Kopimi, shumfishimi ose shpërndarja ndërmjet të tretëve pa lejen me shkrim të PNI-2001 është e ndaluar në përputhje me Ligjin "Për të drejtat e autorit dhe të drejtat e tjera të lidhura me to".

KONSULENT: Bashkimi i Operatorëve  Studio PNI-2001 Rruga "Themistokli Gërmenji" Nd.9, H.5, Ap.2, Tiranë		 G&K Studio Rruga e Elbasanit, Nd.45 H.3, Ap.215, Tiranë		POROSITËS:  BASHKIA BERAT Rruga "Antipatrea", Berat E-mail: info@bashkiaberat.gov.al		TITULLI I PROJEKTIT: Hartim Projektesh "Rruga e Re Shëtitorja Osumi - Bypass" "Rruga e Re Bilçe - Drobonik"		DREJTUES I PROJEKTIT: Inxh. Arian LAKO Inxh. Dilaver OSHAFI		PROJEKTUES: Inxh. Besjan MULKURTI Inxh. Paulo KRAJA Inxh. Vilson TOPUZI		FAZA E PROJEKTIT PROJEKT ZBATIM Tiranë, 2024 Shkalla:		EMËRTIMI I FLETËS: Planimetria - Zona III - Terramesh Nr. i Fletës:	
										1:1000		V-009			

FORMAT: A3 (420mmx297mm)

PROFILI GJATËSOR - MURET TERRAMESH "ZONA III"
PROG. 0+847.5 ÷ PROG. 0+946.5, L=99m
SH.H. 1:100 & SH.V.1:100



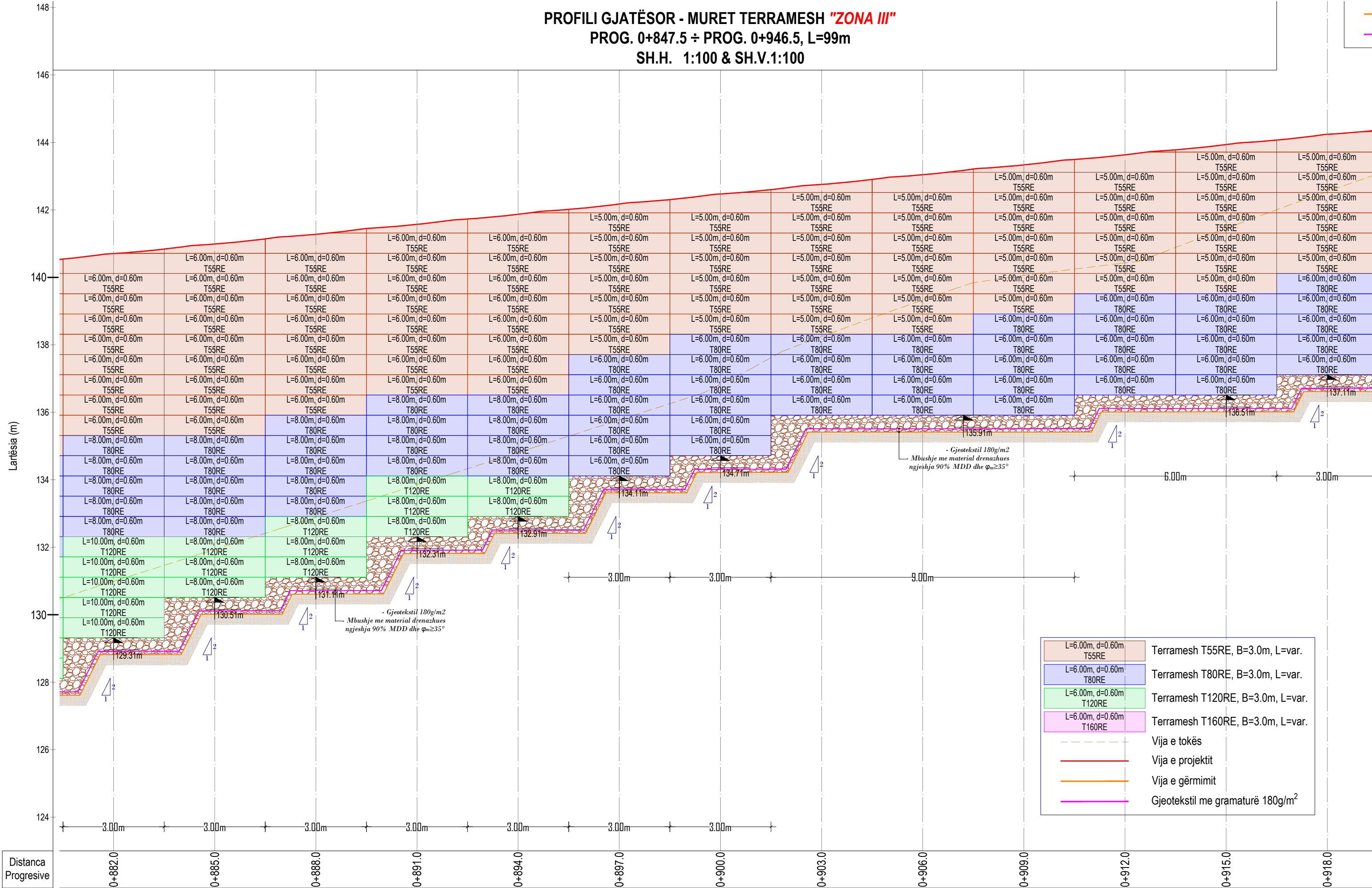
Ky vizatim dhe çdo pjesë e tij, është pronë e subjektit: Studio PNI-2001 dhe G&K Studio. Kopjimi, shumfishimi ose shpërndarja ndërmjet të tretëve pa lejen me shkrim të PNI-2001 është e ndaluar në përputhje me Ligjin "Për të drejtat e autorit dhe të drejtat e tjera të lidhura me to".

FORMAT: A3 (420mmx297mm) 	KONSULENT: Bashkimi i Operatorëve Studio PNI-2001 Rruga "Themistokli Gërmenji" Nd.9, H.5, Ap.2, Tiranë		G&K Studio Rruga e Elbasanit, Nd.45 H.3, Ap.215, Tiranë		POROSITËS: BASHKIA BERAT Rruga "Antipatrea", Berat E-mail: info@bashkiaberat.gov.al		TITULLI I PROJEKTIT: Hartim Projektesh "Rruga e Re Shëtitorja Osumi - Bypass" "Rruga e Re Bilçe - Drobonik"		DREJTUES I PROJEKTIT: Inxh. Arian LAKO Inxh. Dilaver OSHAFI		PROJEKTUES: Inxh. Besjan MULKURTI Inxh. Paulo KRAJA Inxh. Vilson TOPUZI		FAZA E PROJEKTIT PROJEKT ZBATIM		EMËRTIMI I FLETËS: Profili Gjatësor - Zona III - Terramesh	
	Tiranë, 2024		Shkalla: 1:1000		Nr. i Fletës: V-010											

PROFILI GJATËSOR - MURET TERRAMESH "ZONA III"

PROG. 0+847.5 ÷ PROG. 0+946.5, L=99m

SH.H. 1:100 & SH.V.1:100



L=6.00m, d=0.60m T55RE	Terramesh T55RE, B=3.0m, L=var.
L=6.00m, d=0.60m T80RE	Terramesh T80RE, B=3.0m, L=var.
L=6.00m, d=0.60m T120RE	Terramesh T120RE, B=3.0m, L=var.
L=6.00m, d=0.60m T160RE	Terramesh T160RE, B=3.0m, L=var.
- - - - -	Vija e tokës
— — — — —	Vija e projektit
— — — — —	Vija e gërmimit
— — — — —	Gjeotekstil me gramaturë 180g/m ²

FORMAT: A3 (420mmx297mm)

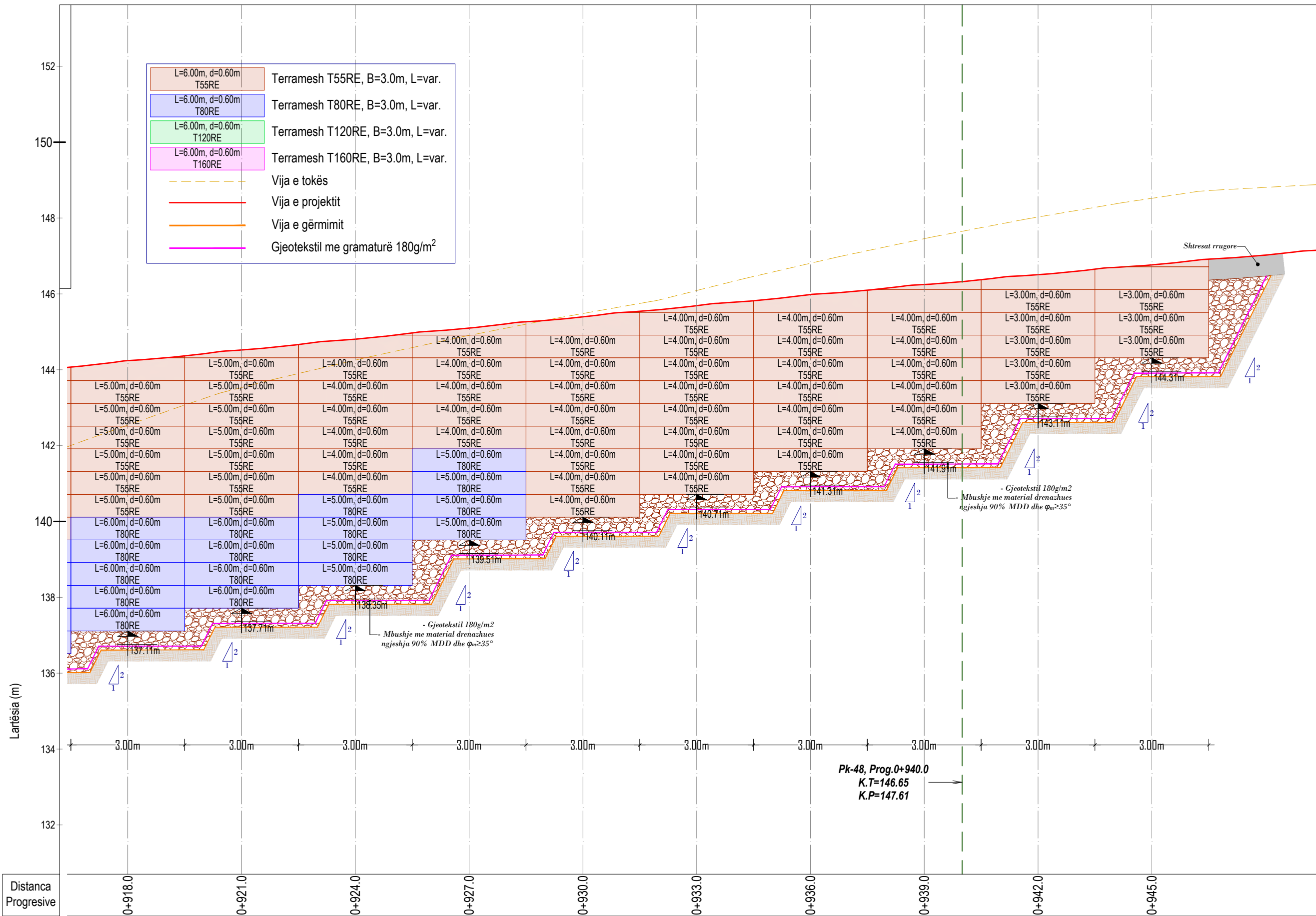
Ky vizatim dhe çdo pjesë e tij, është pronë e subjektit: Studio PNI-2001 dhe G&K Studio. Kopimi, shumfishimi ose shpërndarja ndërmjet të tretëve pa lejen me shkrim të PNI-2001 është e ndaluar në përputhje me Ligjin "Për të drejtat e autorit dhe të drejtat e tjera të lidhura me to".

KONSULENT: Bashkimi i Operatorëve Studio PNI-2001 Rruga "Themistokli Gërmenji" Nd.9, H.5, Ap.2, Tiranë		G&K Studio Rruga e Elbasanit, Nd.45 H.3, Ap.215, Tiranë		POROSITËS: BASHKIA BERAT Rruga "Antipatrea", Berat E-mail: info@bashkiaberat.gov.al		TITULLI I PROJEKTIT: Hartim Projektesh "Rruga e Re Shëtitorja Osumi - Bypass" "Rruga e Re Bilçe - Drobonik"		DREJTUES I PROJEKTIT: Inxh. Arian LAKO Inxh. Dilaver OSHAFI		PROJEKTUES: Inxh. Besjan MULKURTI Inxh. Paulo KRAJA Inxh. Vilson TOPUZI		FAZA E PROJEKTIT PROJEKT ZBATIM		EMËRTIMI I FLETËS: Profili Gjatësor - Zona III - Terramesh	
Tiranë, 2024		Shkalla:		1:1000		Nr. i Fletës:		V-011							

PROFILI GJATËSOR - MURET TERRAMESH "ZONA III"

PROG. 0+847.5 ÷ PROG. 0+946.5, L=99m

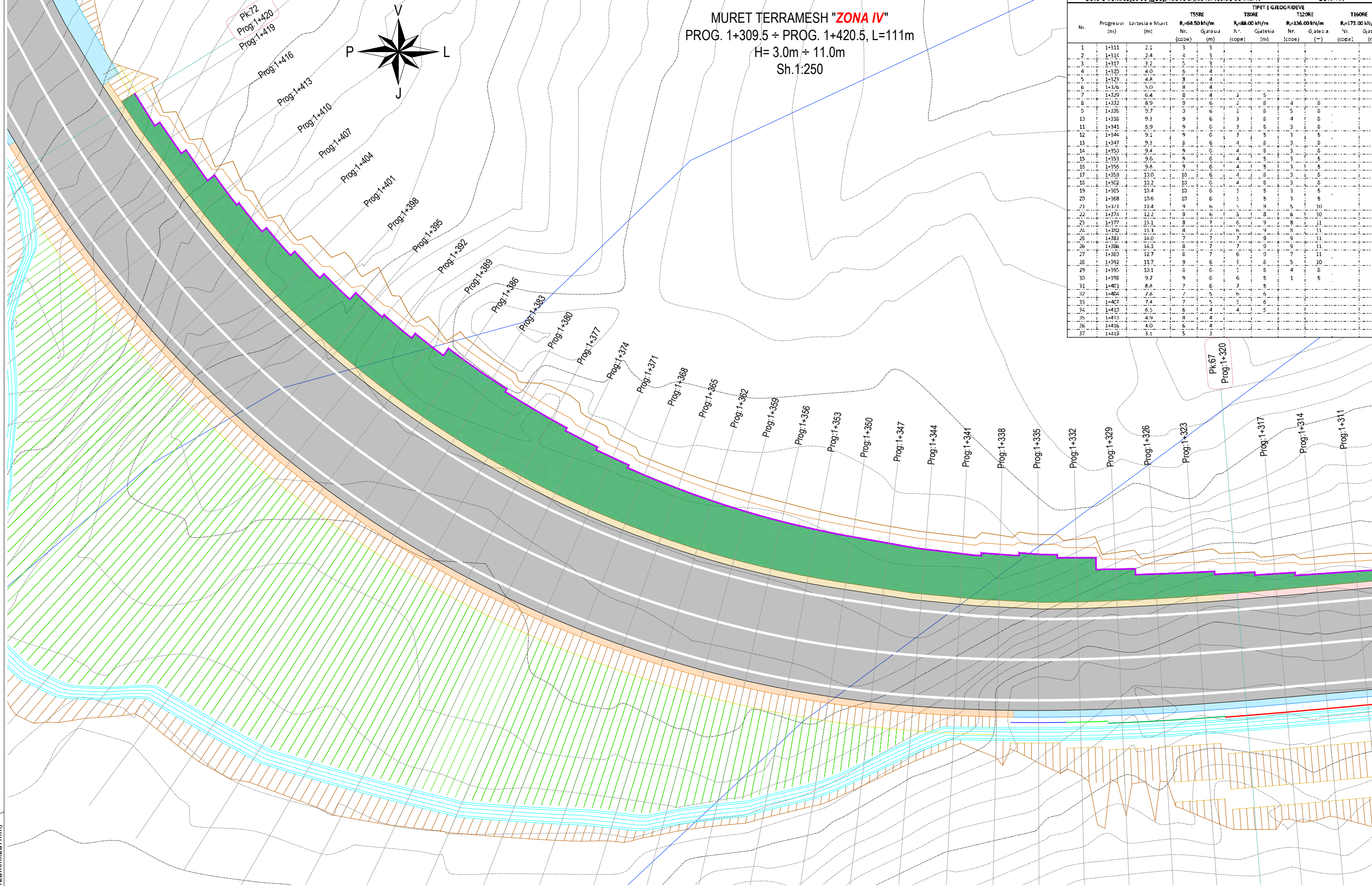
SH.H. 1:100 & SH.V.1:100



FORMAT: A3 (420mmx297mm)

© Ky vizatim dhe çdo pjesë e tij, është pronë e subjektit: Studio PNI-2001 dhe G&K Studio. Kopjimi, shumfishimi ose shpërndarja ndërmjet të tretëve pa lejen me shkrim të PNI-2001 është e ndaluar në përputhje me Ligjin "Për të drejtat e autorit dhe të drejtat e tjera të lidhura me to".

KONSULENT: Bashkimi i Operatorëve Studio PNI-2001 Rruga "Themistokli Gërmenji" Nd.9, H.5, Ap.2, Tiranë G&K Studio Rruga e Elbasanit, Nd.45 H.3, Ap.215, Tiranë		POROSITËS: BASHKIA BERAT Rruga "Antipatrea", Berat E-mail: info@bashkiaberat.gov.al	TITULLI I PROJEKTIT: Hartim Projektesh "Rruga e Re Shëtitorja Osumi - Bypass" "Rruga e Re Bilçe - Drobonik"	DREJTUES I PROJEKTIT: Inxh. Arian LAKO Inxh. Dilaver OSHAFI	PROJEKTUES: Inxh. Besjan MULKURTI Inxh. Paulo KRAJA Inxh. Vilson TOPUZI	FAZA E PROJEKTIT PROJEKT ZBATIM	EMËRTIMI I FLETËS: Profili Gjatësor - Zona III - Terramesh
2001						Tiranë, 2024 Shkalla: 1:1000 Nr. i Fletës: V-012	






MURET TERRAMESH "ZONA IV"
 PROG. 1+309.5 ÷ PROG. 1+420.5, L=111m
 H= 3.0m ÷ 11.0m
 Sh.1:250

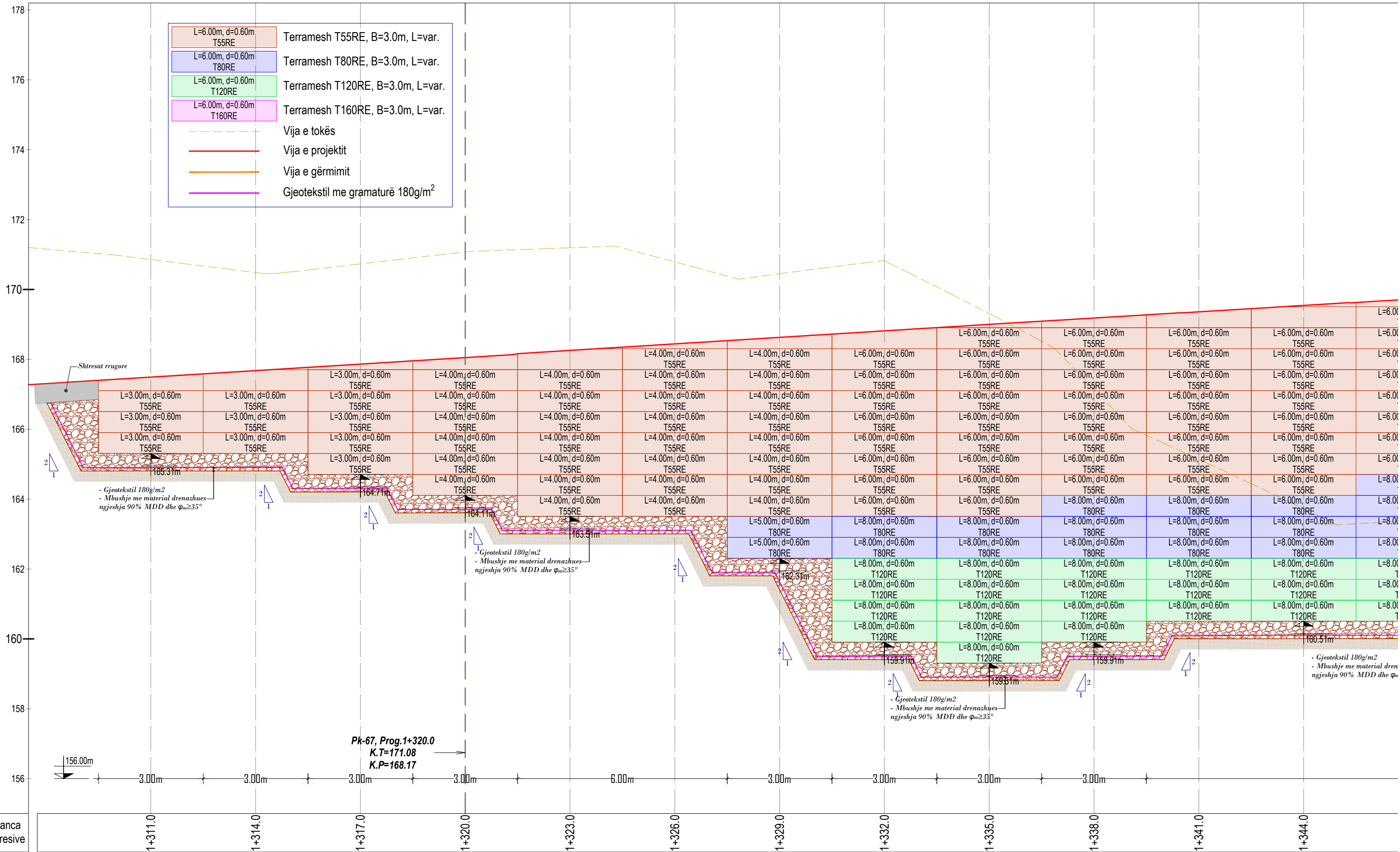
Lista e vendosjes së gjeogrideve sipas lartësisë së murit										
Nr.	Progressivi (m)	Lartësia e Murit (m)	TSSRE		TIPET E GJEGRIDEVE		T12ORE		T16ORE	
			Nr. (code)	Gjatesia (m)	Nr. (code)	Gjatesia (m)	Nr. (code)	Gjatesia (m)	Nr. (code)	Gjatesia (m)
1	1+311	2.1	3	3						
2	1+315	2.4	4	3						
3	1+317	3.2	5	3						
4	1+320	4.0	6	4						
5	1+323	4.8	8	4						
6	1+326	5.0	8	4						
7	1+329	6.4	8	4	2	5				
8	1+332	6.9	9	6	2	5	4	8		
9	1+335	9.7	9	6	2	5	5	8		
10	1+338	9.9	9	6	3	5	4	8		
11	1+341	5.9	9	6	3	5	3	8		
12	1+344	9.1	9	6	3	5	3	8		
13	1+347	9.9	9	6	4	5	3	8		
14	1+350	9.4	9	6	4	5	3	8		
15	1+353	9.6	9	6	4	5	3	8		
16	1+356	9.8	9	6	4	5	3	8		
17	1+359	10.0	9	6	4	5	3	8		
18	1+362	10.2	9	6	4	5	3	8		
19	1+365	10.4	9	6	5	5	3	8		
20	1+368	10.6	9	6	5	5	3	8		
21	1+371	11.4	9	6	5	5	3	8	10	
22	1+374	12.2	9	6	5	5	3	8	10	
23	1+377	13.1	9	6	5	5	3	8	11	
24	1+380	13.1	9	6	5	5	3	8	11	
25	1+383	16.0	7	7	7	7	6	11		
26	1+386	14.3	8	7	7	7	6	11		
27	1+389	12.7	8	7	6	7	7	11		
28	1+392	11.7	8	6	6	6	5	10		
29	1+395	10.1	8	6	5	5	4	8		
30	1+398	9.7	8	6	6	6	1	8		
31	1+401	8.8	7	7	7	7				
32	1+404	7.8	7	5	6	6				
33	1+407	7.4	7	5	5	5				
34	1+410	5.5	6	4	4	4				
35	1+413	4.6	6	4	4	4				
36	1+416	4.0	6	4	4	4				
37	1+419	3.1	6	4	4	4				

FORMAT: A3 (420mmx297mm)

© Ky vizatim dhe çdo pjesë e tij, është pronë e subjektit: Studio PNI-2001 dhe G&K Studio. Kopjimi, shumfishimi ose shpërndarja ndërmjet të tretëve pa lejen me shkrim të PNI-2001 është e ndaluar në përputhje me Ligjin "Për të drejtat e autorit dhe të drejtat e tjera të lidhura me to".




KONSULENT: Bashkimi i Operatorëve  Studio PNI-2001 Rruga "Themistokli Gërmenji" Nd.9, H.5, Ap.2, Tiranë		G&K Studio  G&K Studio Rruga e Elbasanit, Nd.45 H.3, Ap.215, Tiranë		POROSITËS:  BASHKIA BERAT Rruga "Antipatrea", Berat E-mail: info@bashkiaberat.gov.al		TITULLI I PROJEKTIT: Hartim Projektesh "Rruga e Re Shëtitorja Osumi - Bypass" "Rruga e Re Bilçe - Drobonik"		DREJTUES I PROJEKTIT: Inxh. Arian LAKO Inxh. Dilaver OSHAFI		PROJEKTUES: Inxh. Besjan MULKURTI Inxh. Paulo KRAJA Inxh. Vilson TOPUZI		FAZA E PROJEKTIT PROJEKT ZBATIM Tiranë, 2024 Shkalla: 1:1000 Nr. i Fletës: V-013		EMËRTIMI I FLETËS: Planimetria - Zona IV - Terramesh	
---	--	--	--	---	--	---	--	--	--	---	--	--	--	--	--

PROFILI GJATËSOR - MURET TERRAMESH "ZONA IV"
PROG. 1+309.5 ÷ PROG. 1+420.5, L=111m
SH.H. 1:100 & SH.V.1:100

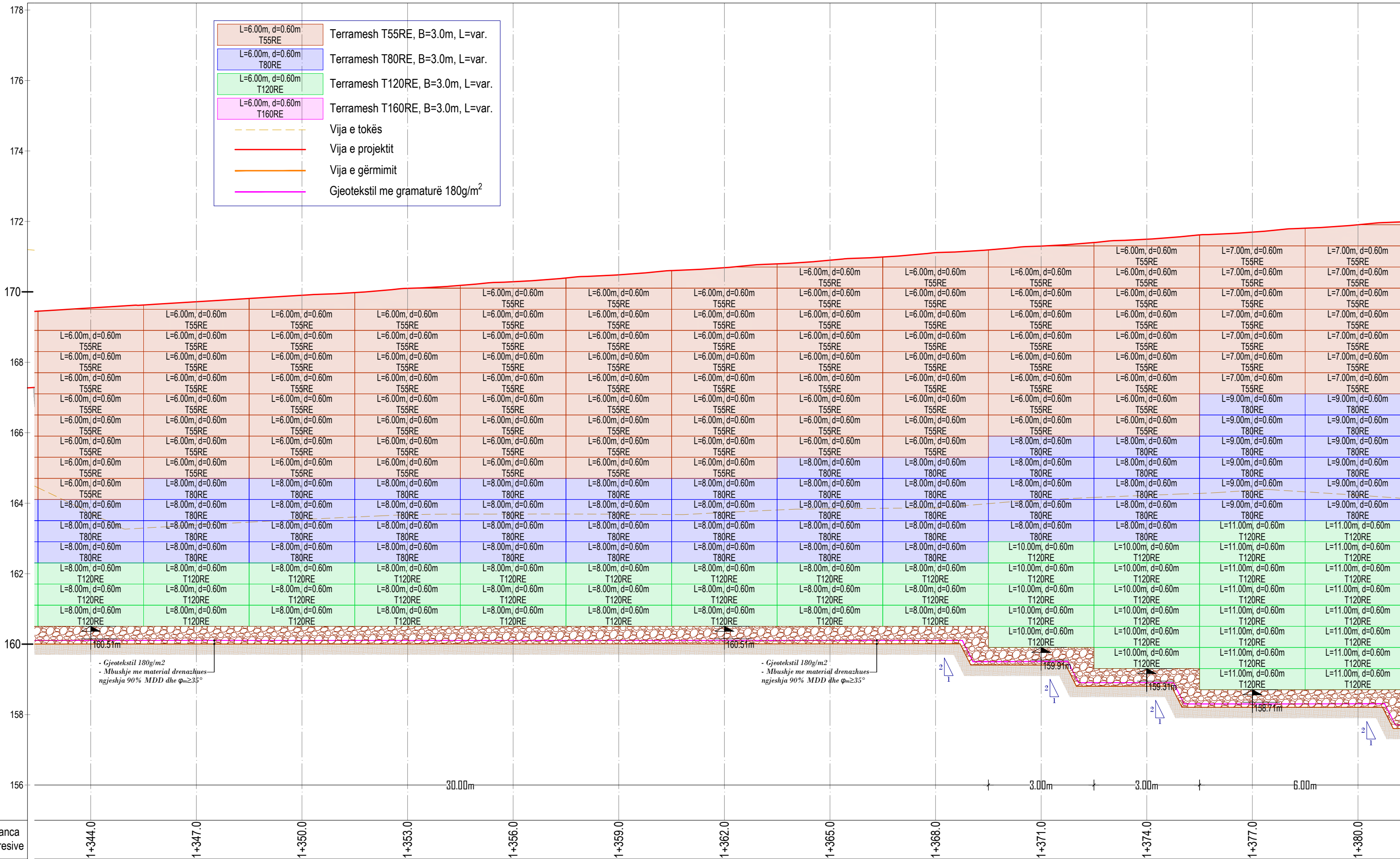


FORMAT: A3 (420mmx297mm)

© Ky vizatim dhe çdo pjesë e tij, është pronë e subjektit: Studio PNI-2001 dhe G&K Studio. Kopimi, shumfishimi ose shpërndarja ndërmjet të tretëve pa lejen me shkrim të PNI-2001 është e ndaluar në përputhje me Ligjin "Për të drejtat e autorit dhe të drejtat e tjera të lidhura me to".




KONSULENT: Bashkimi i Operatorëve  Studio PNI-2001 Rruga "Themistokli Gërmenji" Nd.9, H.5, Ap.2, Tiranë		 G&K Studio Rruga e Elbasanit, Nd.45 H.3, Ap.215, Tiranë		POROSITËS:  BASHKIA BERAT Rruga "Antipatrea", Berat E-mail: info@bashkiaberat.gov.al		TITULLI I PROJEKTIT: Hartim Projektesh "Rruga e Re Shëtitorja Osumi - Bypass" "Rruga e Re Bilçe - Drobonik"		DREJTUES I PROJEKTIT: Inxh. Arian LAKO Inxh. Dilaver OSHAFI		PROJEKTUES: Inxh. Besjan MULKURTI Inxh. Paulo KRAJA Inxh. Vilson TOPUZI		FAZA E PROJEKTIT PROJEKT ZBATIM		EMËRTIMI I FLETËS: Profili Gjatësor - Zona IV - Terramesh	
Tiranë, 2024		Shkalla:		1:1000		Nr. i Fletës:		V-014							

PROFILI GJATËSOR - MURET TERRAMESH "ZONA IV"
PROG. 1+309.5 ÷ PROG. 1+420.5, L=111m
SH.H. 1:100 & SH.V.1:100

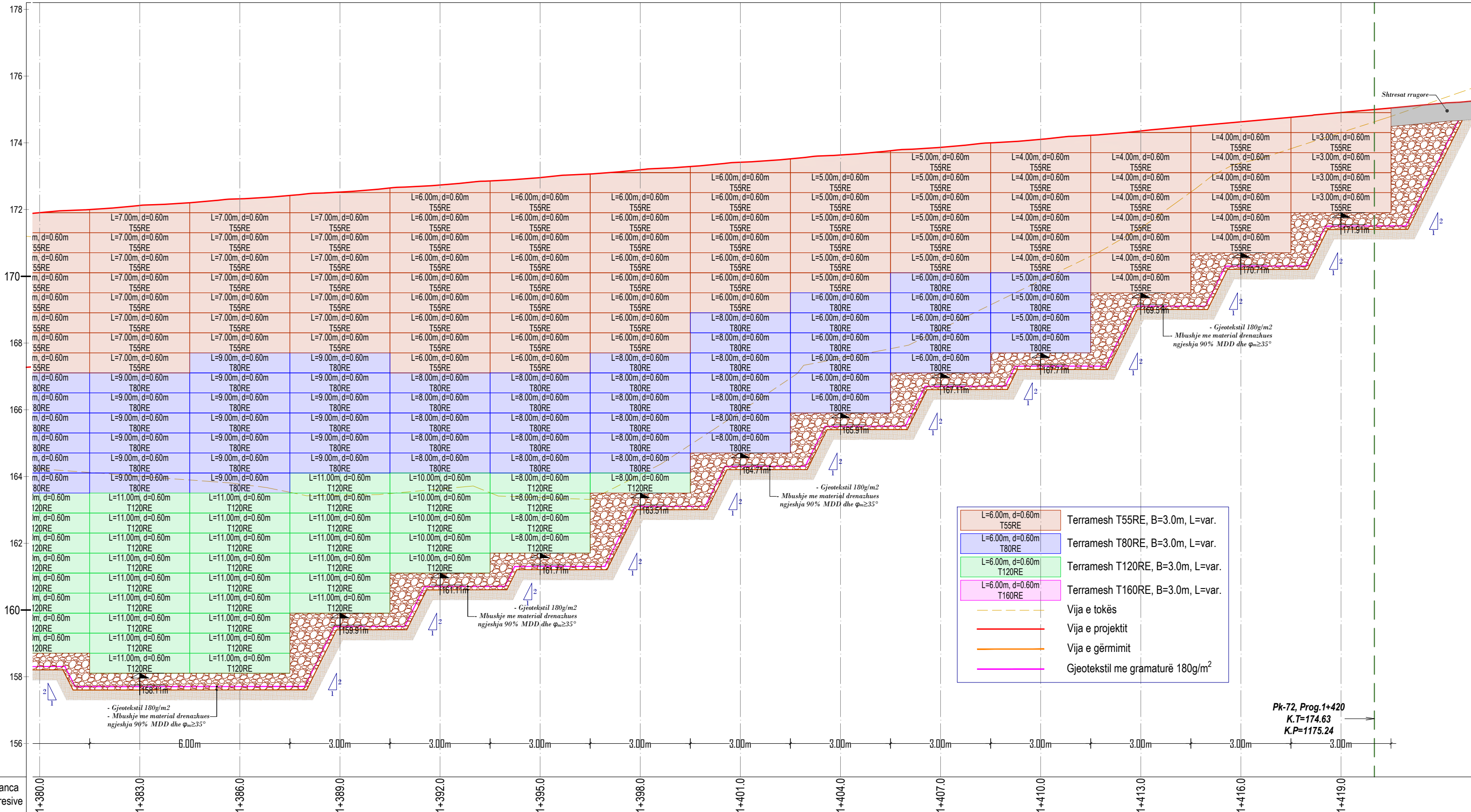


FORMAT: A3 (420mmx297mm)

© Ky vizatim dhe çdo pjesë e tij, është pronë e subjektit: Studio PNI-2001 dhe G&K Studio. Kopjimi, shumfishimi ose shpërndarja ndërmjet të tretëve pa lejen me shkrim të PNI-2001 është e ndaluar në përputhje me Ligjin "Për të drejtat e autorit dhe të drejtat e tjera të lidhura me to".

KONSULENT: Bashkimi i Operatorëve  Studio PNI-2001 Rruga "Themistokli Gërmenji" Nd.9, H.5, Ap.2, Tiranë		 G&K Studio Rruga e Elbasanit, Nd.45 H.3, Ap.215, Tiranë		POROSITËS:  BASHKIA BERAT Rruga "Antipatrea", Berat E-mail: info@bashkiaberat.gov.al		TITULLI I PROJEKTIT: Hartim Projektesh "Rruga e Re Shëtitorja Osumi - Bypass" "Rruga e Re Bilçe - Drobonik"		DREJTUES I PROJEKTIT: Inxh. Arian LAKO Inxh. Dilaver OSHAFI		PROJEKTUES: Inxh. Besjan MULKURTI Inxh. Paulo KRAJA Inxh. Vilson TOPUZI		FAZA E PROJEKTIT PROJEKT ZBATIM Tiranë, 2024 Shkalla:		EMËRTIMI I FLETËS: Profili Gjatësor - Zona IV - Terramesh Nr. i Fletës:	
										1:1000		V-015			

PROFILI GJATËSOR - MURET TERRAMESH "ZONA IV"
PROG. 1+309.5 ÷ PROG. 1+420.5, L=111m
SH.H. 1:100 & SH.V.1:100



Ky vizatim dhe çdo pjesë e tij, është pronë e subjektit: Studio PNI-2001 dhe G&K Studio. Kopimi, shumfishimi ose shpërndarja ndërmjet të tretëve pa lejen me shkrim të PNI-2001 është e ndaluar në përputhje me Ligjin "Për të drejtat e autorit dhe të drejtat e tjera të lidhura me to".


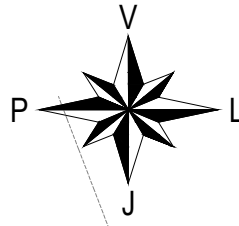
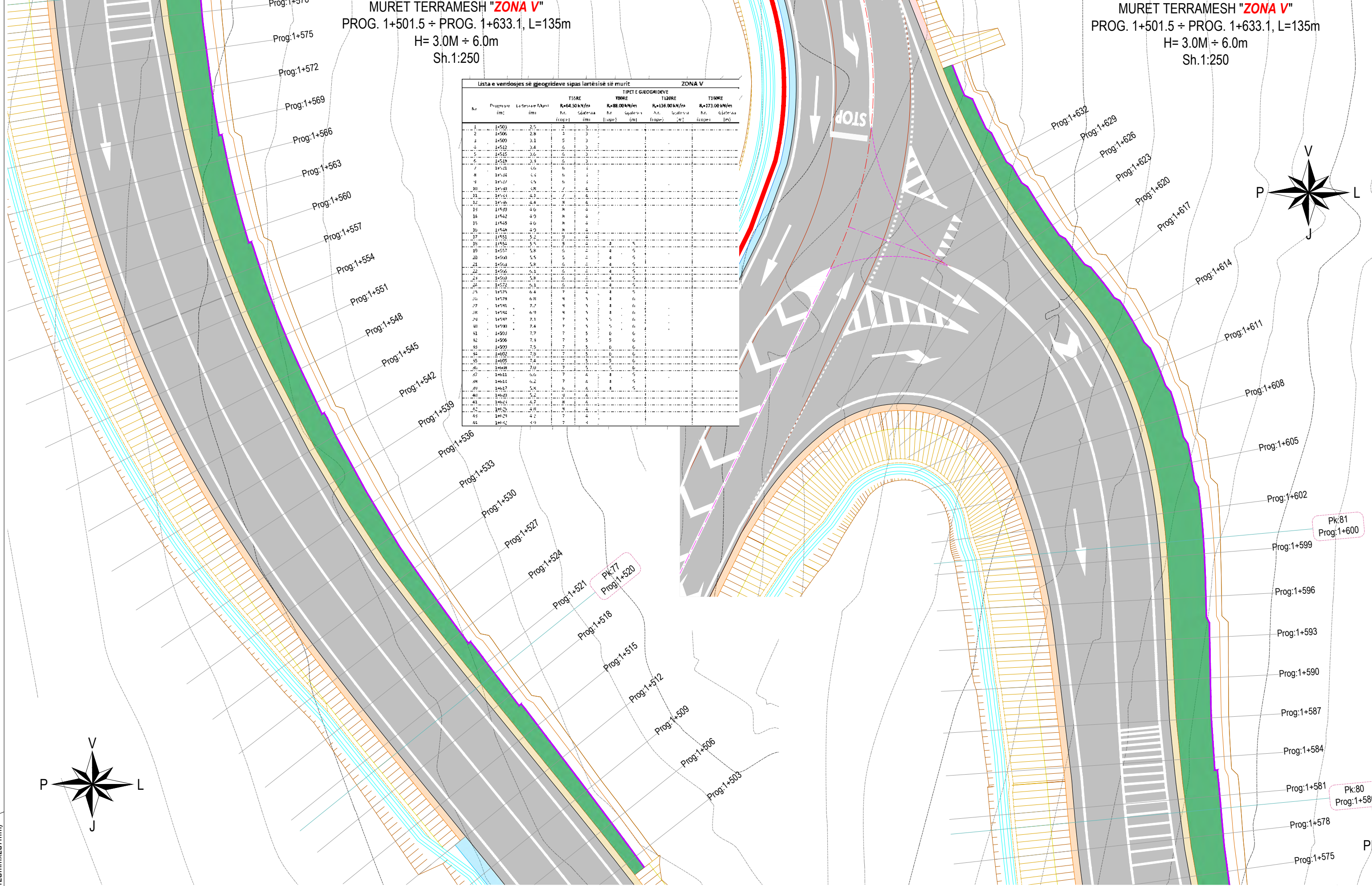
KONSULENT: Bashkimi i Operatorëve Studio PNI-2001 Rruga "Themistokli Gërmenji" Nd.9, H.5, Ap.2, Tiranë	G&K Studio Rruga e Elbasanit, Nd.45 H.3, Ap.215, Tiranë	POROSITËS: BASHKIA BERAT Rruga "Antipatrea", Berat E-mail: info@bashkiaberat.gov.al	TITULLI I PROJEKTIT: Hartim Projektesh "Rruga e Re Shëtitoria Osumi - Bypass" "Rruga e Re Bilçe - Drobonik"	DREJTUES I PROJEKTIT: Inxh. Arian LAKO Inxh. Dilaver OSHAFI	PROJEKTUES: Inxh. Besjan MULKURTI Inxh. Paulo KRAJA Inxh. Vilson TOPUZI	FAZA E PROJEKTIT PROJEKT ZBATIM	EMËRTIMI I FLETËS: Profili Gjatësor - Zona IV - Terramesh
						Tiranë, 2024	Shkalla: 1:1000

MURET TERRAMESH "ZONA V"
 PROG. 1+501.5 ÷ PROG. 1+633.1, L=135m
 H= 3.0M ÷ 6.0m
 Sh.1:250

MURET TERRAMESH "ZONA V"
 PROG. 1+501.5 ÷ PROG. 1+633.1, L=135m
 H= 3.0M ÷ 6.0m
 Sh.1:250

Lista e vendosjes së geogrideve sipas lartësisë së murit ZONA V

Nr	Programi (m)	TËSIRE		TËSIRE		TËSIRE	
		Lartësia (m)	Nr. Gjatësia (m)	R=64.50M/m	R=88.00M/m	R=136.00M/m	R=173.00M/m
1	1+503	2.5	2	2			
2	1+506	2.8	3	3			
3	1+509	3.1	5	3			
4	1+512	3.4	5	3			
5	1+515	3.6	5	3			
6	1+518	3.8	5	3			
7	1+521	4.0	5	3			
8	1+524	4.2	5	3			
9	1+527	4.5	5	3			
10	1+530	4.8	5	3			
11	1+533	5.0	5	3			
12	1+536	5.2	5	3			
13	1+539	5.4	5	3			
14	1+542	5.6	5	3			
15	1+545	5.8	5	3			
16	1+548	6.0	5	3			
17	1+551	6.2	5	3			
18	1+554	6.4	5	3			
19	1+557	6.6	5	3			
20	1+560	6.8	5	3			
21	1+563	7.0	5	3			
22	1+566	7.2	5	3			
23	1+569	7.4	5	3			
24	1+572	7.6	5	3			
25	1+575	7.8	5	3			
26	1+578	8.0	5	3			
27	1+581	8.2	5	3			
28	1+584	8.4	5	3			
29	1+587	8.6	5	3			
30	1+590	8.8	5	3			
31	1+593	9.0	5	3			
32	1+596	9.2	5	3			
33	1+599	9.4	5	3			
34	1+602	9.6	5	3			
35	1+605	9.8	5	3			
36	1+608	10.0	5	3			
37	1+611	10.2	5	3			
38	1+614	10.4	5	3			
39	1+617	10.6	5	3			
40	1+620	10.8	5	3			
41	1+623	11.0	5	3			
42	1+626	11.2	5	3			
43	1+629	11.4	5	3			
44	1+632	11.6	5	3			

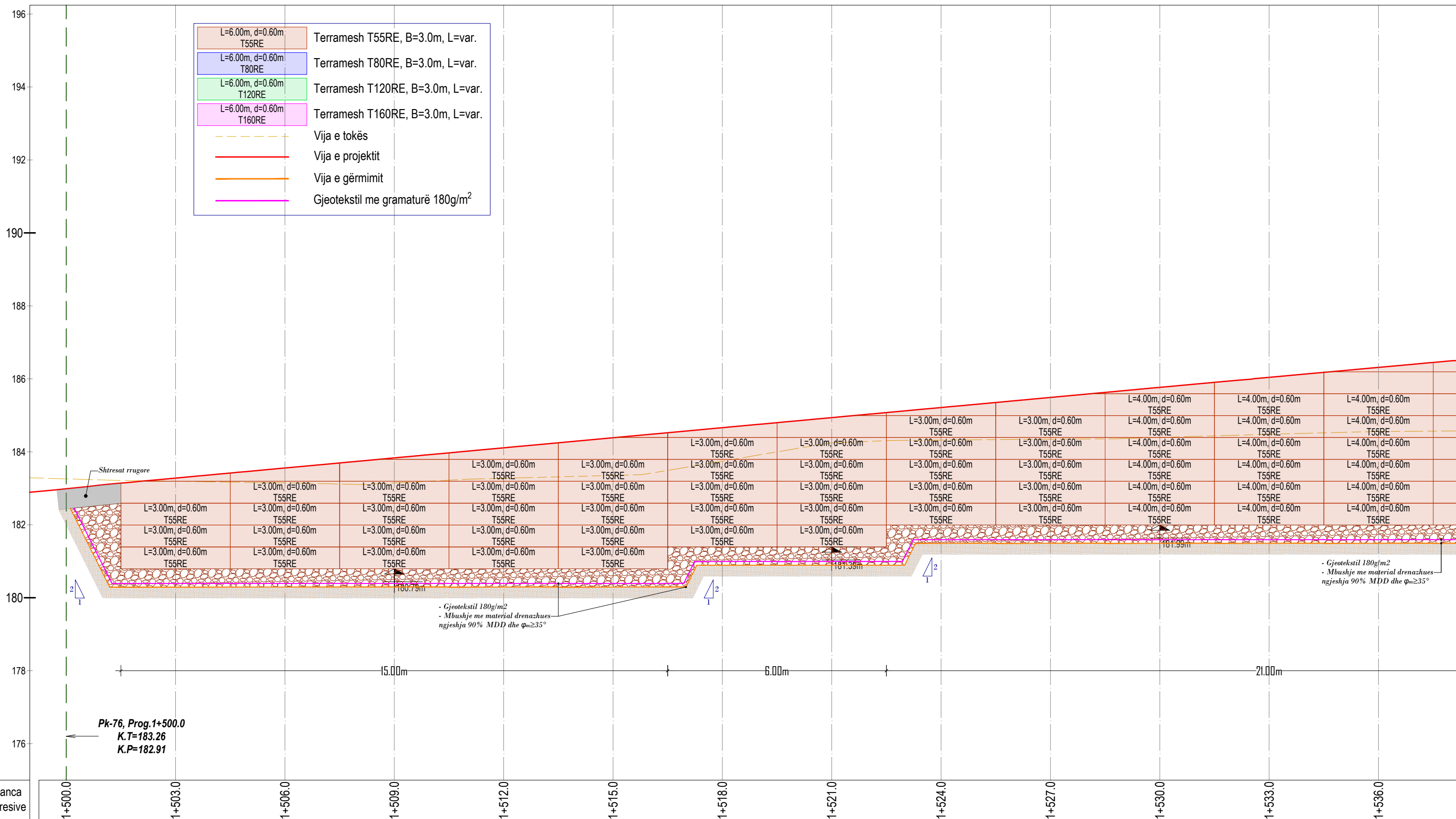


FORMAT: A3 (420mmx297mm)

© Ky vizatim dhe çdo pjesë e tij, është pronë e subjektit: Studio PNI-2001 dhe G&K Studio. Kopjimi, shumfishimi ose shpërndarja ndërmjet të tretëve pa lejen me shkrim të PNI-2001 është e ndaluar në përputhje me Ligjin "Për të drejtat e autorit dhe të drejtat e tjera të lidhura me to".

KONSULENT: Bashkimi i Operatorëve Studio PNI-2001 Rruga "Themistokli Gërmenji" Nd.9, H.5, Ap.2, Tiranë		G&K Studio Rruga e Elbasanit, Nd.45 H.3, Ap.215, Tiranë		POROSITËS: BASHKIA BERAT Rruga "Antipatrea", Berat E-mail: info@bashkiaberat.gov.al		TITULLI I PROJEKTIT: Hartim Projektesh "Rruga e Re Shëtitorja Osumi - Bypass" "Rruga e Re Bilçe - Drobonik"		DREJTUES I PROJEKTIT: Inxh. Arian LAKO Inxh. Dilaver OSHAFI		PROJEKTUES: Inxh. Besjan MULKURTI Inxh. Paulo KRAJA Inxh. Vilson TOPUZI		FAZA E PROJEKTIT PROJEKT ZBATIM Tiranë, 2024 Shkalla:		EMËRTIMI I FLETËS: Planimetria - Zona V - Terramesh Nr. i Fletës:	
												1:1000 V-017			

PROFILI GJATËSOR - MURET TERRAMESH "ZONA V"
PROG. 1+501.5 ÷ PROG. 1+633.1, L=135m
SH.H. 1:100 & SH.V.1:100




FORMAT: A3 (420mmx297mm)

© Ky vizatim dhe çdo pjesë e tij, është pronë e subjektit: Studio PNI-2001 dhe G&K Studio. Kopjimi, shumfishimi ose shpërndarja ndërmjet të tretëve pa lejen me shkrim të PNI-2001 është e ndaluar në përputhje me Ligjin "Për të drejtat e autorit dhe të drejtat e tjera të lidhura me to".

 KONSULENT: Bashkimi i Operatorëve Studio PNI-2001 Rruga "Themistokli Gërmenji" Nd.9, H.5, Ap.2, Tiranë	 G&K Studio Rruga e Elbasanit, Nd.45 H.3, Ap.215, Tiranë	 PDROSITËS: BASHKIA BERAT Rruga "Antipatrea", Berat E-mail: info@bashkiaberat.gov.al	TITULLI I PROJEKTIT: Hartim Projektesh "Rruga e Re Shëtitorja Osumi - Bypass" "Rruga e Re Bilçë - Drobonik"	DREJTUES I PROJEKTIT: Inxh. Arian LAKO Inxh. Dilaver OSHAFI	PROJEKTUES: Inxh. Besjan MULKURTI Inxh. Paulo KRAJA Inxh. Vilson TOPUZI	FAZA E PROJEKTIT PROJEKT ZBATIM	EMËRTIMI I FLETËS: Profili Gjatësor - Zona V - Terramesh

PROFILI GJATËSOR - MURET TERRAMESH "ZONA V"
PROG. 1+501.5 ÷ PROG. 1+633.1, L=135m
SH.H. 1:100 & SH.V.1:100




© Ky vizatim dhe çdo pjesë e tij, është pronë e subjektit: Studio PNI-2001 dhe G&K Studio. Kopimi, shumfishimi ose shpërndarja ndërmjet të tretëve pa lejen me shkrim të PNI-2001 është e ndaluar në përputhje me Ligjin "Për të drejtat e autorit dhe të drejtat e tjera të lidhura me to".

 Studio PNI-2001 Rruga "Themistokli Gërmenji" Nd.9, H.5, Ap.2, Tiranë	 G&K Studio Rruga e Elbasanit, Nd.45 H.3, Ap.215, Tiranë	 BASHKIA BERAT Rruga "Antipatrea", Berat E-mail: info@bashkiaberat.gov.al	TITULLI I PROJEKTIT: Hartim Projektesh "Rruga e Re Shëtitorja Osumi - Bypass" "Rruga e Re Bilçe - Drobonik"	DREJTUES I PROJEKTIT: Inxh. Arian LAKO Inxh. Dilaver OSHAFI	PROJEKTUES: Inxh. Besjan MULKURTI Inxh. Paulo KRAJA Inxh. Vilson TOPUZI	FAZA E PROJEKTIT PROJEKT ZBATIM	EMËRTIMI I FLETËS: Profili Gjatësor - Zona V - Terramesh		
							Tiranë, 2024	Shkalla:	1:1000

FORMAT: A3 (420mmx297mm)

PROFILI GJATËSOR - MURET TERRAMESH "ZONA V"
PROG. 1+501.5 ÷ PROG. 1+633.1, L=135m
SH.H. 1:100 & SH.V.1:100




FORMAT: A3 (420mmx297mm)

© Ky vizatim dhe çdo pjesë e tij, është pronë e subjektit: Studio PNI-2001 dhe G&K Studio. Kopimi, shumfishimi ose shpërndarja ndërmjet të tretëve pa lejen me shkrim të PNI-2001 është e ndaluar në përputhje me Ligjin "Për të drejtat e autorit dhe të drejtat e tjera të lidhura me to".

KONSULENT: Bashkimi i Operatorëve Studio PNI-2001 Rruga "Themistokli Gërmenji" Nd.9, H.5, Ap.2, Tiranë	G&K Studio Rruga e Elbasanit, Nd.45 H.3, Ap.215, Tiranë	PDROSITËS: BASHKIA BERAT Rruga "Antipatrea", Berat E-mail: info@bashkiaberat.gov.al	TITULLI I PROJEKTIT: Hartim Projektesh "Rruga e Re Shëtitorja Osumi - Bypass" "Rruga e Re Bilçë - Drobonik"	DREJTUES I PROJEKTIT: Inxh. Arian LAKO Inxh. Dilaver OSHAFI	PROJEKTUES: Inxh. Besjan MULKURTI Inxh. Paulo KRAJA Inxh. Vilson TOPUZI	FAZA E PROJEKTIT PROJEKT ZBATIM	EMËRTIMI I FLETËS: Profili Gjatësor - Zona V - Terramesh					
								Tiranë, 2024	Shkalla:	1:1000	Nr. i Fletës:	V-020

PROFILI GJATËSOR - MURET TERRAMESH "ZONA V"
PROG. 1+501.5 ÷ PROG. 1+633.1, L=135m
SH.H. 1:100 & SH.V.1:100

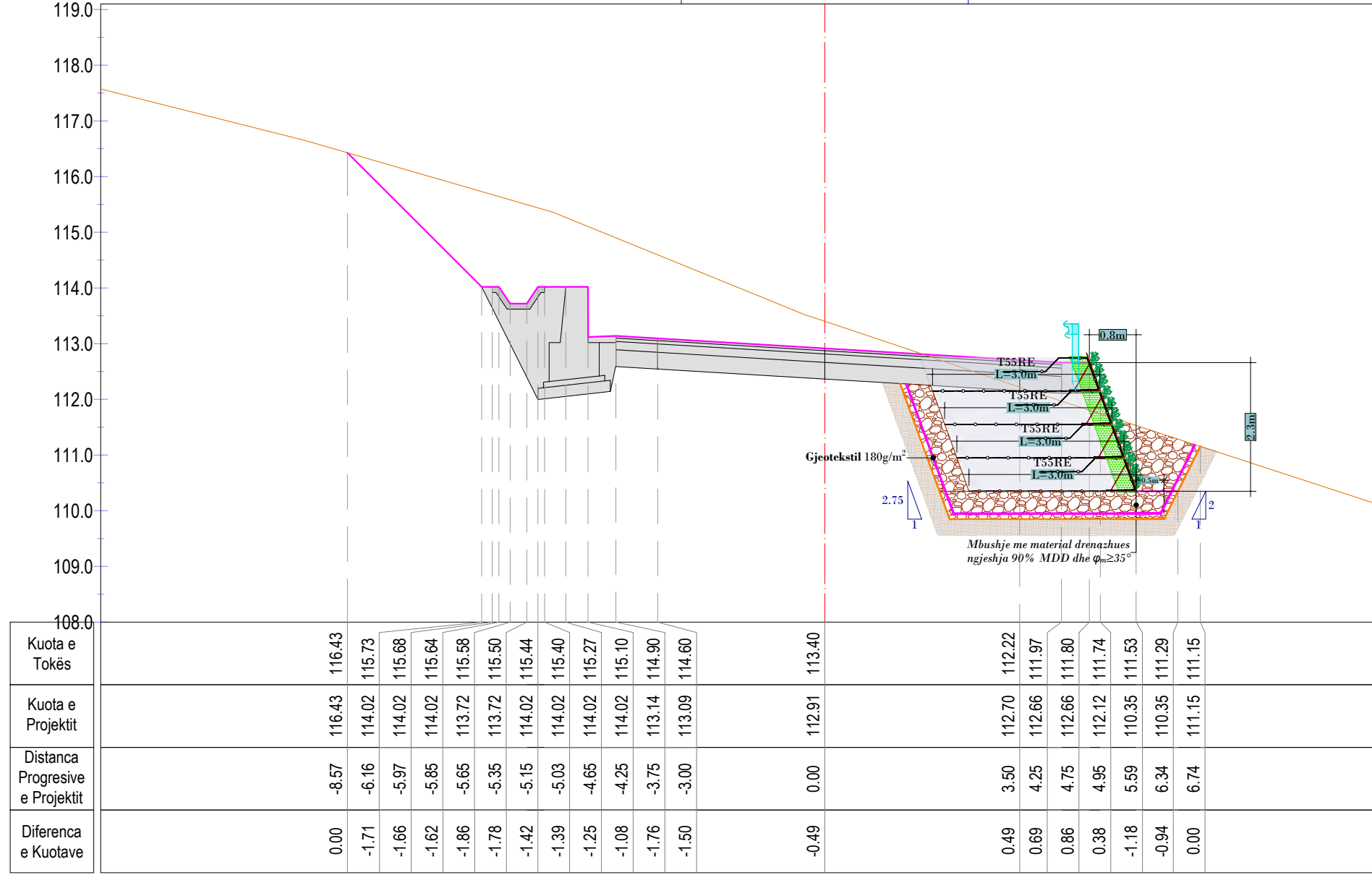


© Ky vizatim dhe çdo pjesë e tij, është pronë e subjektit: Studio PNI-2001 dhe G&K Studio. Kopjimi, shumfishimi ose shpërndarja ndërmjet të tretëve pa lejen me shkrim të PNI-2001 është e ndaluar në përputhje me Ligjin "Për të drejtat e autorit dhe të drejtat e tjera të lidhura me to".

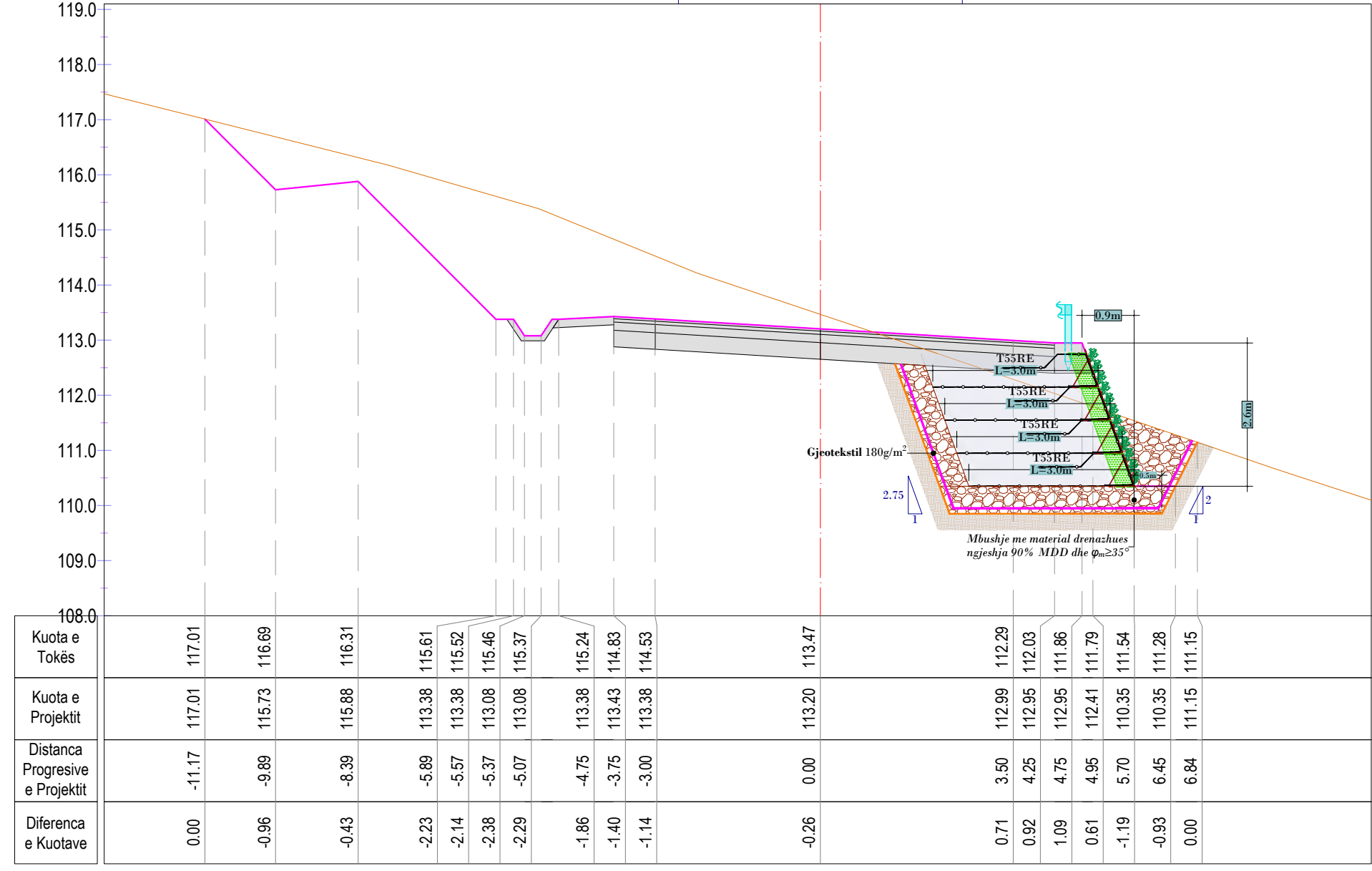
KONSULENT: Bashkimi i Operatorëve Studio PNI-2001 Rruga "Themistokli Gërmenji" Nd.9, H.5, Ap.2, Tiranë		G&K Studio Rruga e Elbasanit, Nd.45 H.3, Ap.215, Tiranë		POROSITËS: BASHKIA BERAT Rruga "Antipatrea", Berat E-mail: info@bashkiaberat.gov.al		TITULLI I PROJEKTIT: Hartim Projektesh "Rruga e Re Shëtitorja Osumi - Bypass" "Rruga e Re Bilçe - Drobonik"		DREJTUES I PROJEKTIT: Inxh. Arian LAKO Inxh. Dilaver OSHAFI		PROJEKTUES: Inxh. Besjan MULKURTI Inxh. Paulo KRAJA Inxh. Vilson TOPUZI		FAZA E PROJEKTIT PROJEKT ZBATIM		EMËRTIMI I FLETËS: Profili Gjatësor - Zona V - Terramesh	
						Hartim Projektesh "Rruga e Re Shëtitorja Osumi - Bypass" "Rruga e Re Bilçe - Drobonik"		Inxh. Arian LAKO Inxh. Dilaver OSHAFI		Inxh. Besjan MULKURTI Inxh. Paulo KRAJA Inxh. Vilson TOPUZI		Tiranë, 2024 Shkalla:		Nr. i Fletës:	
												1:1000		V-021	

FORMAT: A3 (420mmx297mm)

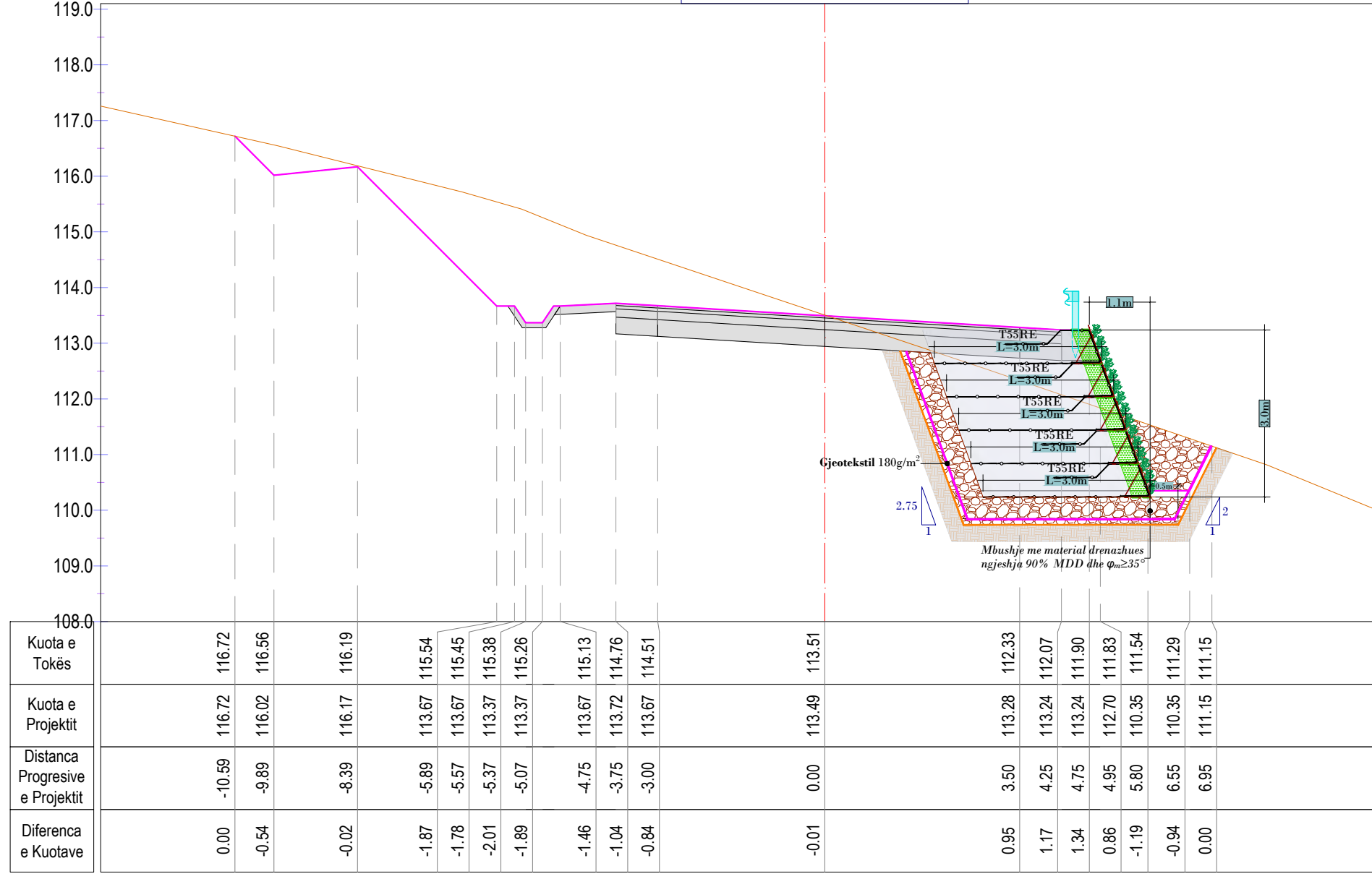
Muret Terramesh - Zona 1
Km:0+491.0



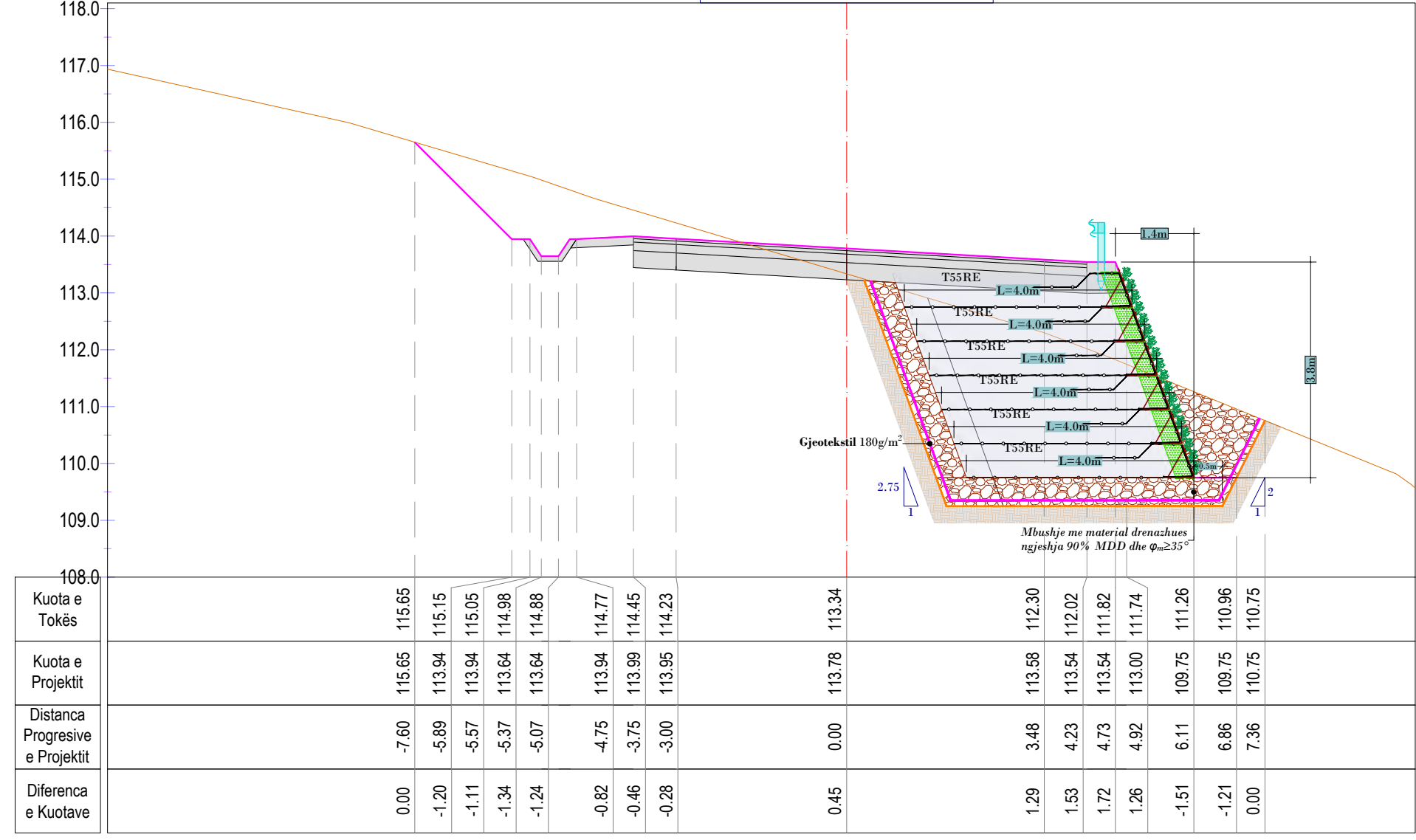
Muret Terramesh - Zona 1
Km:0+494.0



Muret Terramesh - Zona 1
Km:0+497.0



Muret Terramesh - Zona 1
Km:0+500.0



KONSULENT: Bashkimi i Operatorëve
Studio PNI-2001
Rruga "Themistokli Gërmenji"
Nd.9, H.5, Ap.2, Tiranë

G&K Studio
Rruga e Elbasanit, Nd.45
H.3, Ap.215, Tiranë
Projektim Supervizim

POROSITËS:
BASHKIA BERAT
Rruga "Kempirez", Berat
E-mail: info@bashiaberat.gov.al

TITULLI I PROJEKTTIT:
Hatim Projektesh
"Rruga e Re Shëtitoria Osumi - Bypass"
"Rruga e Re Blaçë - Drobënik"

DREJTUESI I PROJEKTTIT:
Inxh. Arjan LAKO


PROJEKTUES:
Inxh. Besjan MULKURTI
Inxh. Paulo KRAJA
Inxh. Vilson TOPIZI

FAZA E PROJEKTTIT
PROJEKT ZBATIM


EMERTIMI I FLETËS:
Profiliat Tërthor - Zona I - Terramesh

Tiranë, 2024
Shkalla: 1:100
Nr. i Fletës: V-022

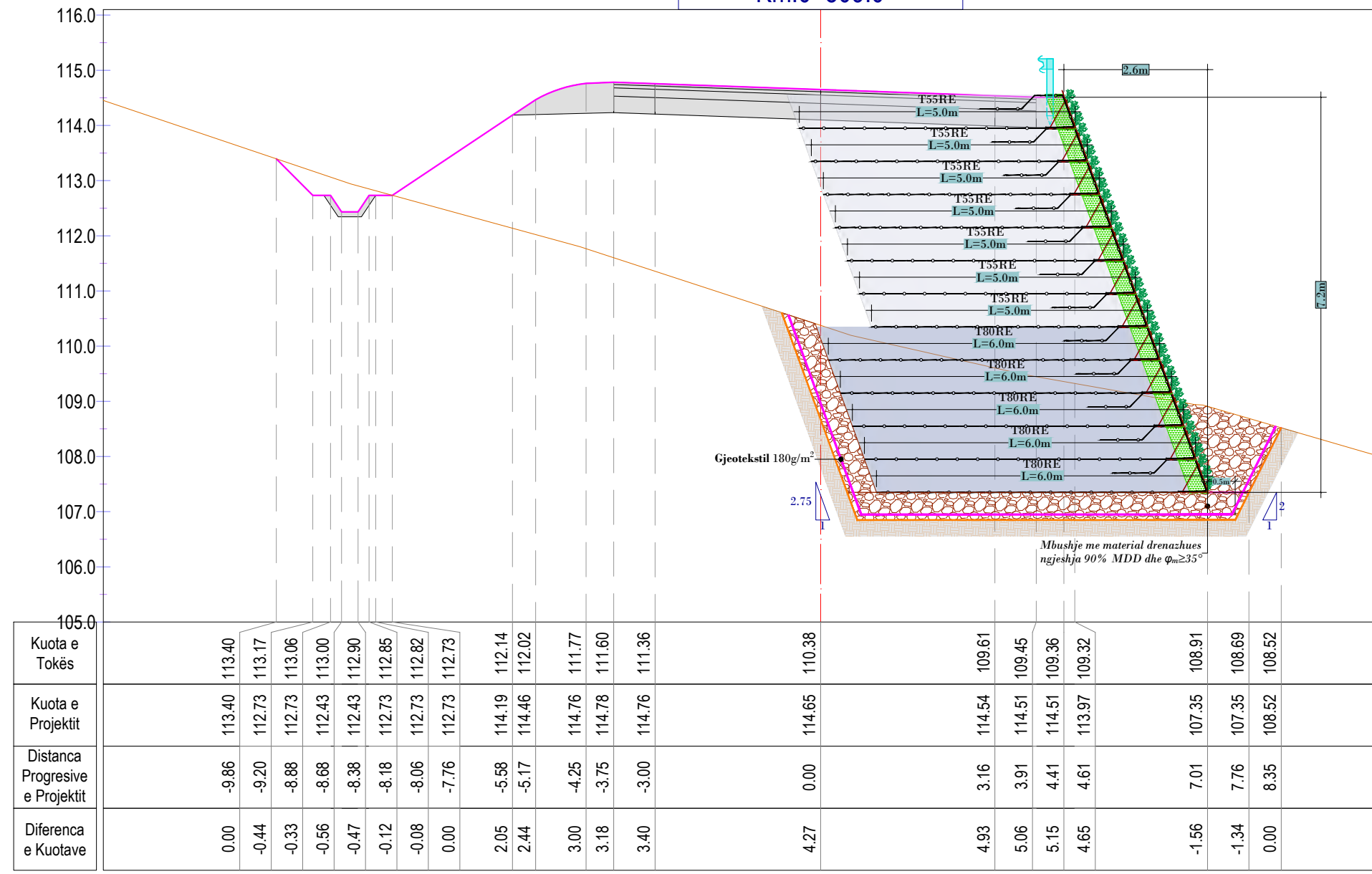
Muret Terramesh - Zona 1
Km:0+503.0



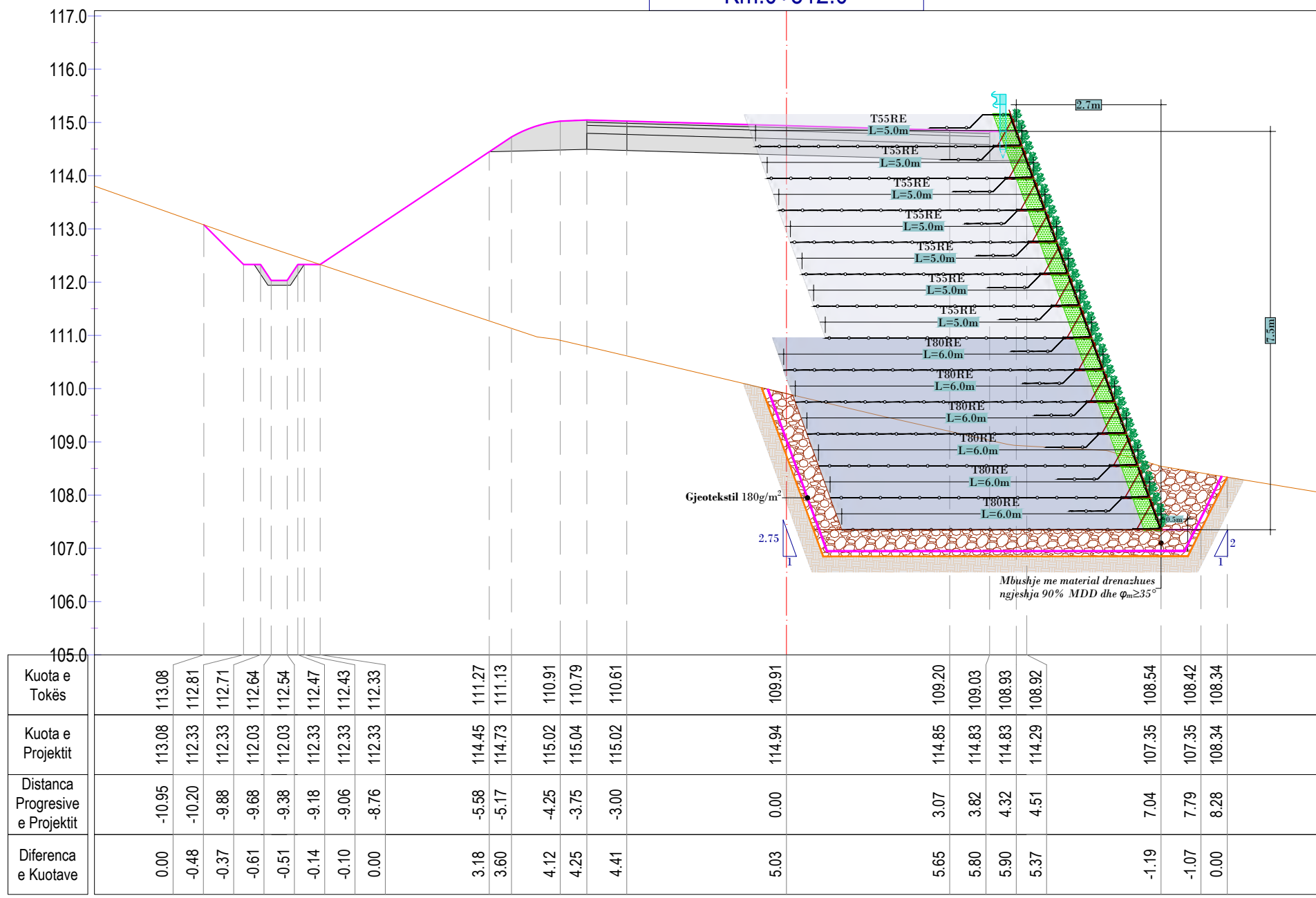
Muret Terramesh - Zona 1
Km:0+506.0



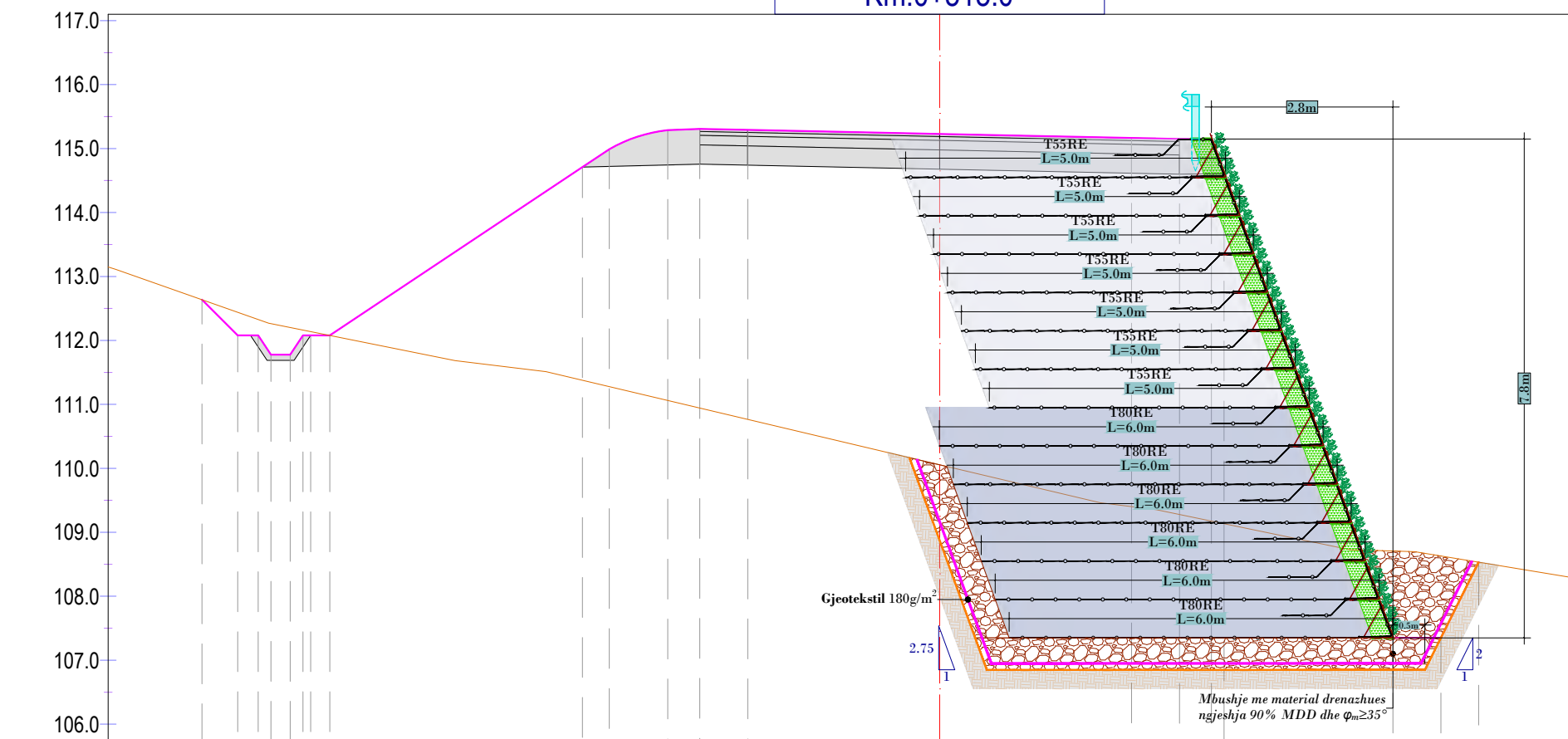
Muret Terramesh - Zona 1
Km:0+509.0



Muret Terramesh - Zona 1
Km:0+512.0

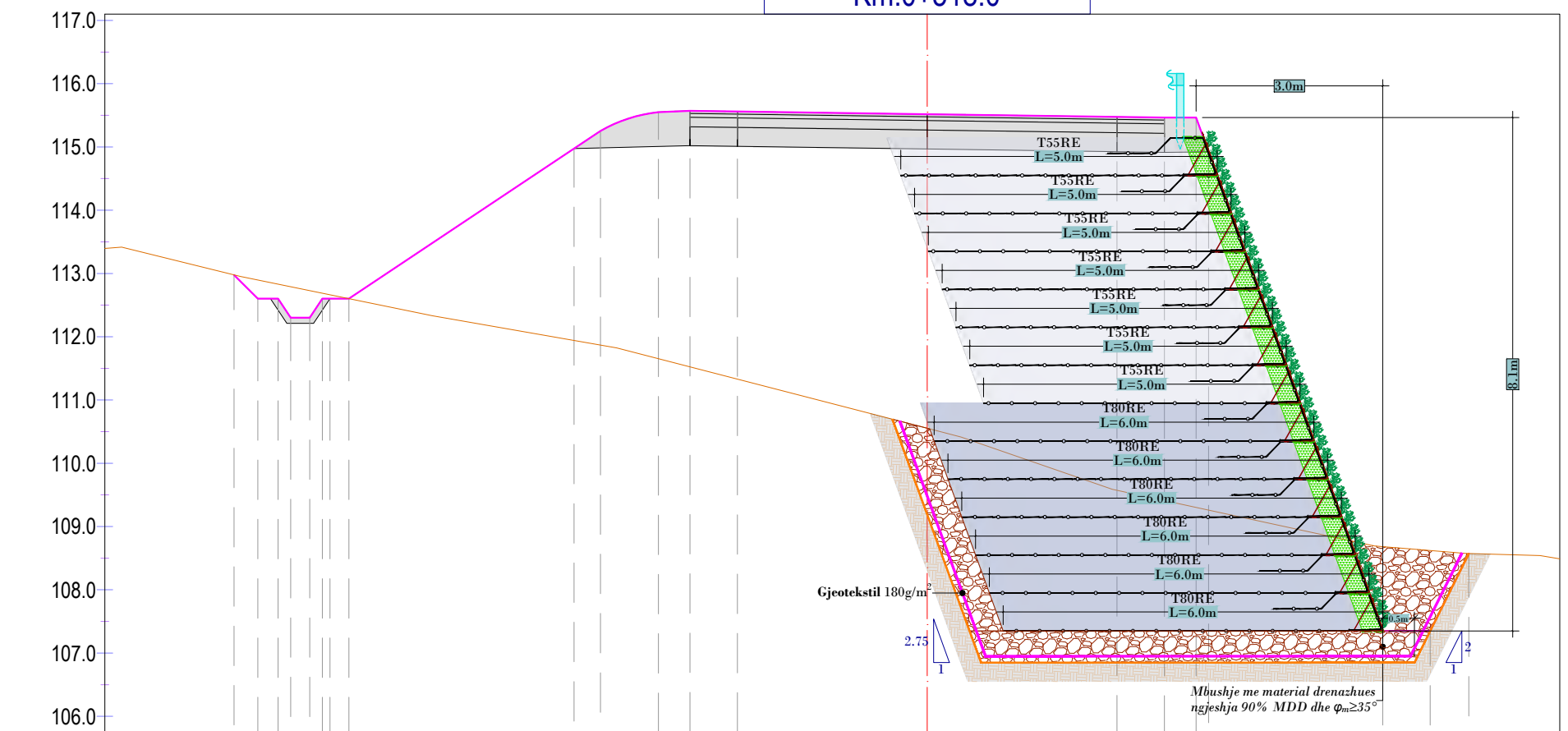


Muret Terramesh - Zona 1
Km:0+515.0



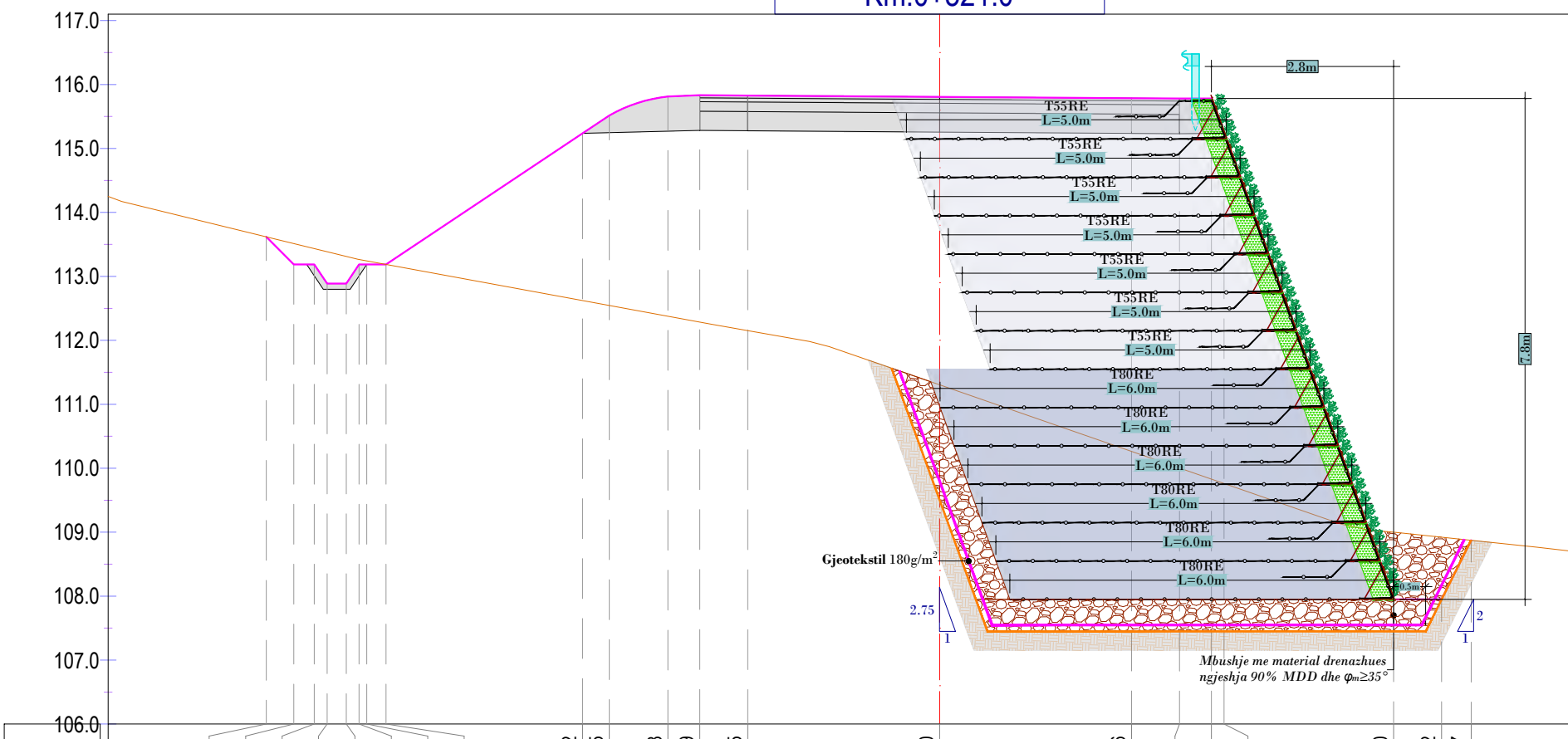
Kuota e Tokës	112.64	112.44	112.33	112.26	112.20	112.16	112.14	112.08	110.06	109.40	108.71	108.63	108.53
Kuota e Projektit	112.64	112.08	112.08	111.78	111.78	112.08	112.14	112.08	115.23	115.17	107.35	107.35	108.53
Distanca Progressive e Projektit	-11.53	-10.97	-10.65	-10.45	-10.15	-9.95	-9.83	-9.53	0.00	3.00	7.09	7.84	8.43
Diferenca e Kuotave	0.00	-0.36	-0.25	-0.48	-0.42	-0.08	-0.06	0.00		5.76	5.87	5.97	5.47

Muret Terramesh - Zona 1
Km:0+518.0



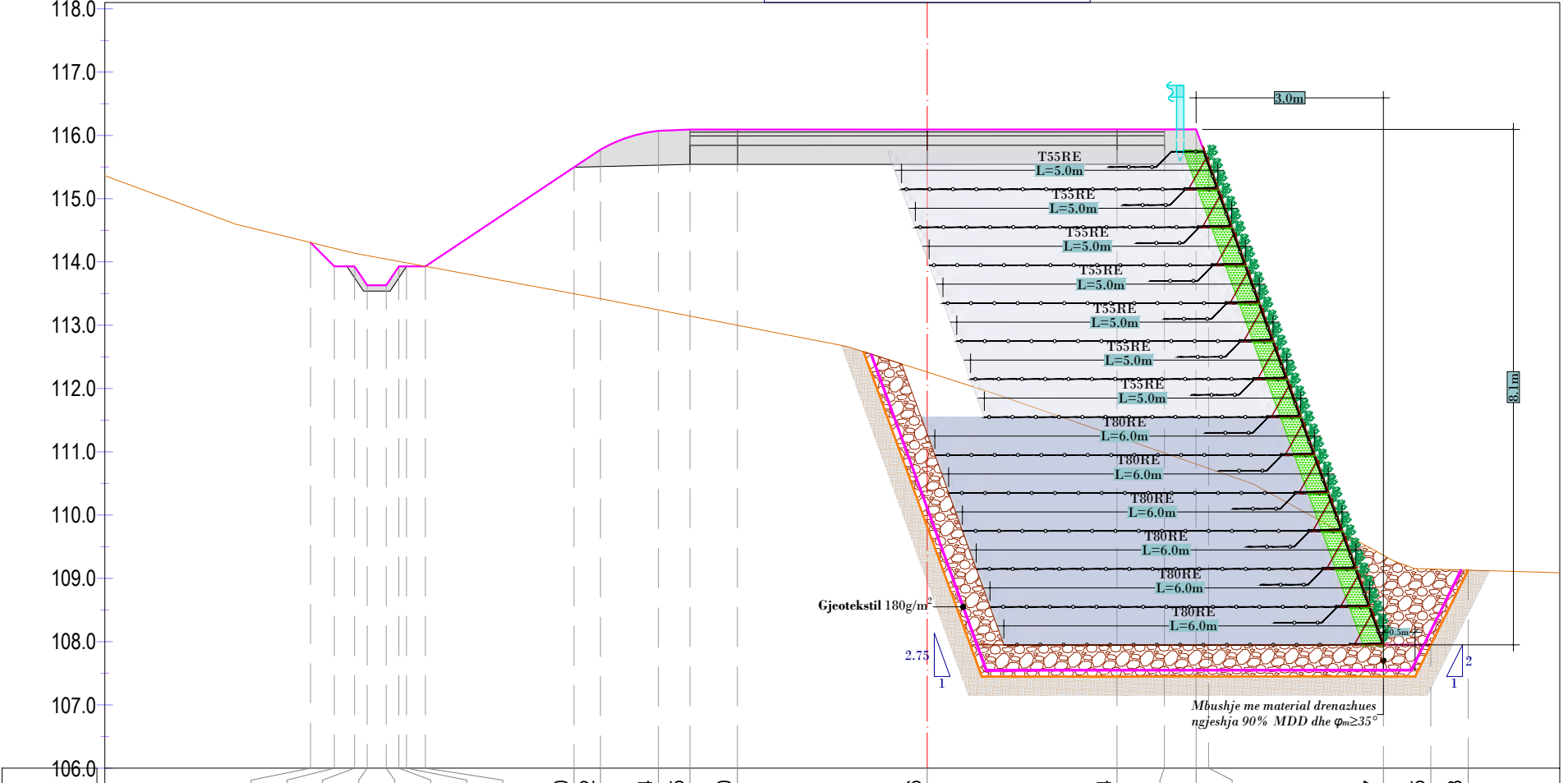
Kuota e Tokës	112.98	112.80	112.80	112.83	112.79	112.73	112.69	112.66	112.60	110.55	109.57	109.41	109.30
Kuota e Projektit	112.98	112.60	112.60	112.30	112.30	112.73	112.69	112.66	112.60	115.52	115.48	115.47	115.47
Distanca Progressive e Projektit	-10.96	-10.58	-10.26	-10.06	-0.43	-0.96	-0.96	-0.94	-0.94	0.00	3.00	3.75	4.25
Diferenca e Kuotave	0.00	-0.29	-0.23	-0.49	-0.43	-0.09	-0.06	0.00		4.96	5.90	6.06	6.16

Muret Terramesh - Zona 1
Km:0+521.0



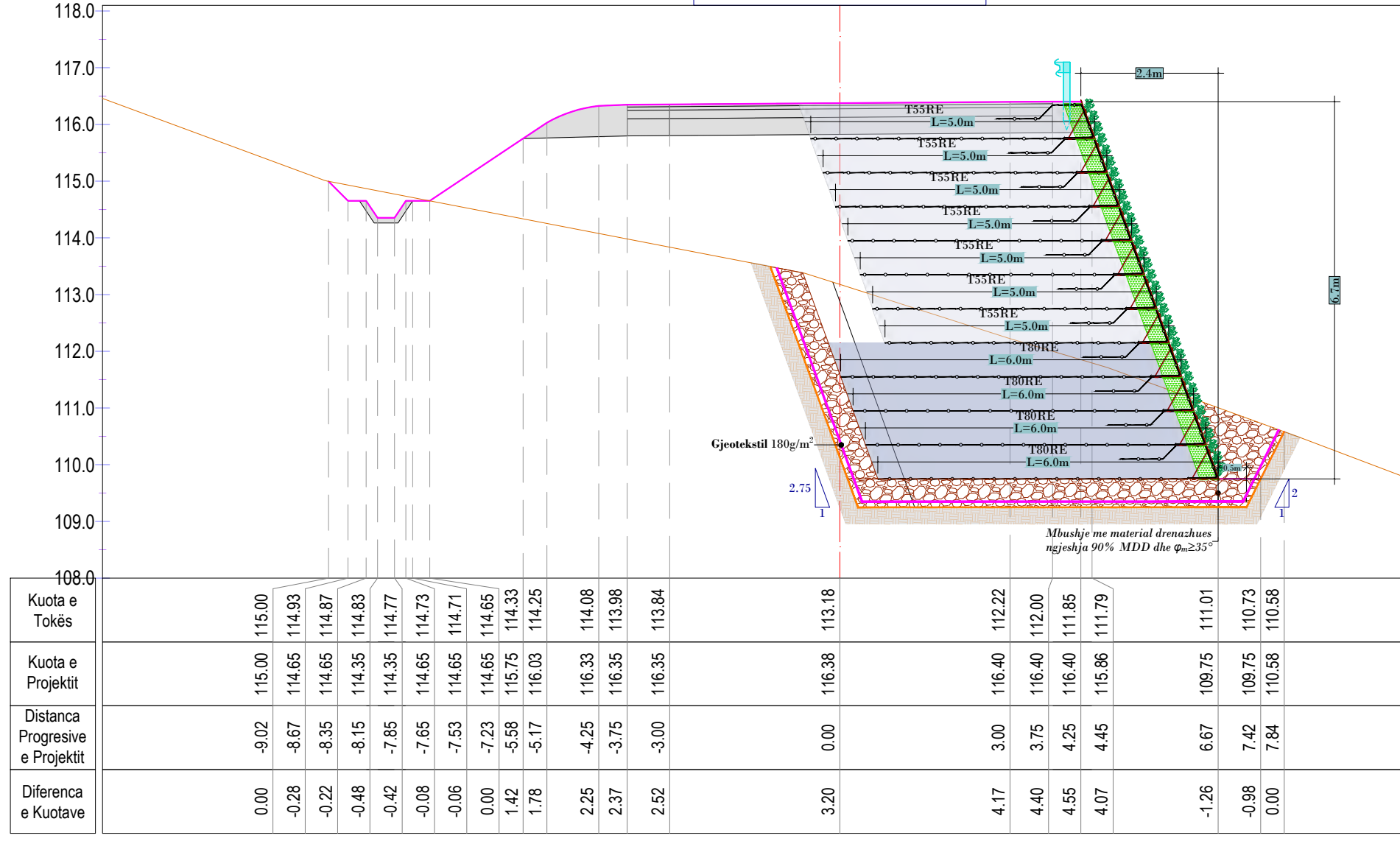
Kuota e Tokës	113.62	113.51	113.43	113.39	113.31	113.26	113.24	113.19	111.30	110.26	109.00	108.87	108.87
Kuota e Projektit	113.62	113.19	113.19	113.39	113.31	113.26	113.24	113.19	115.81	115.79	107.95	107.95	108.87
Distanca Progressive e Projektit	-10.53	-10.10	-9.78	-9.58	-9.28	-9.08	-8.96	-8.66	0.00	3.00	7.10	7.85	8.31
Diferenca e Kuotave	0.00	-0.33	-0.25	-0.50	-0.42	-0.08	-0.06	0.00		5.52	5.78	5.95	5.48

Muret Terramesh - Zona 1
Km:0+524.0

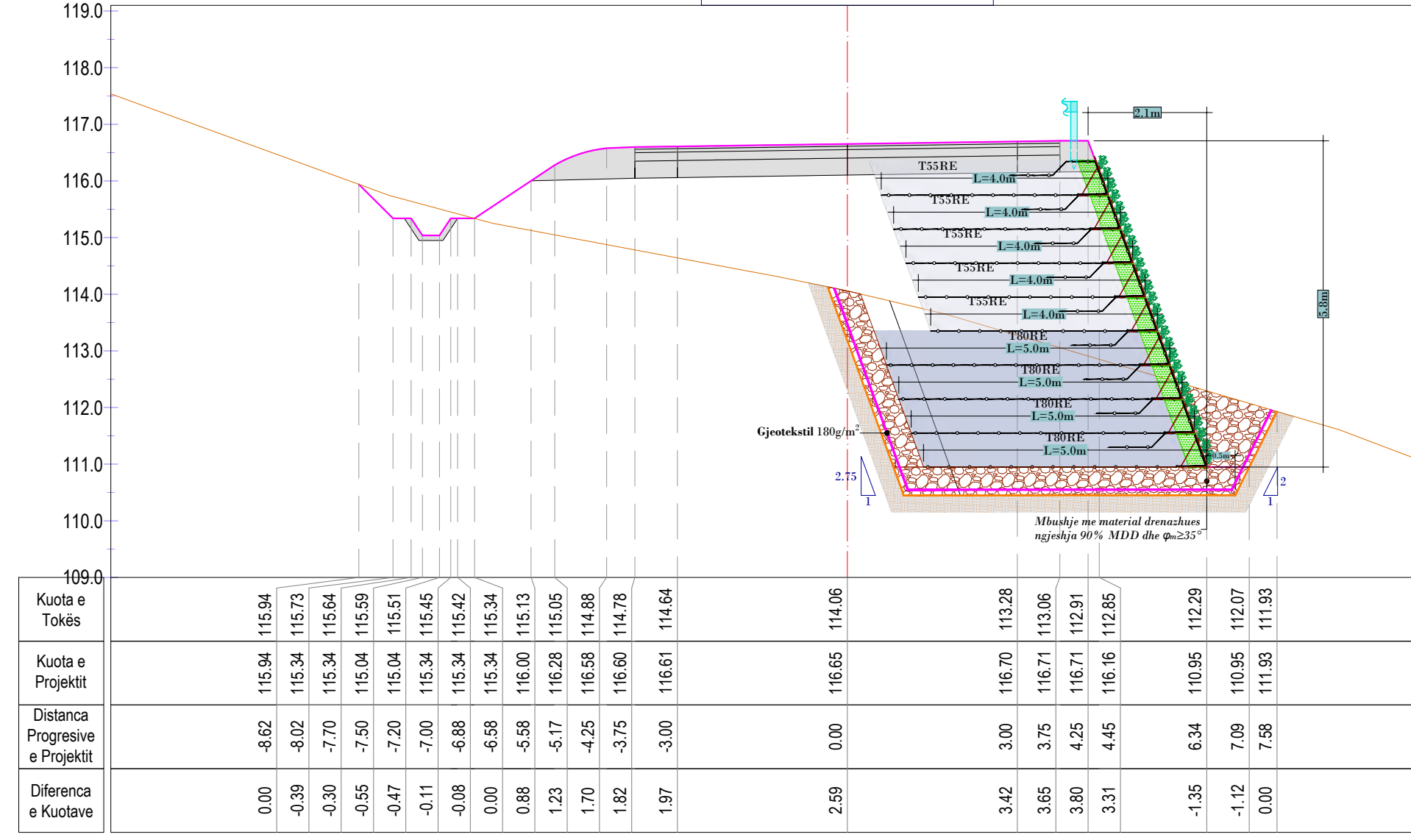


Kuota e Tokës	114.31	114.21	114.14	114.10	114.04	114.01	113.99	113.93	113.50	112.26	111.24	110.98	110.81
Kuota e Projektit	114.31	113.93	113.93	114.14	114.10	114.01	113.99	113.93	115.50	116.09	116.09	116.09	116.09
Distanca Progressive e Projektit	-9.75	-9.37	-9.05	-8.85	-8.65	-8.35	-8.23	-7.93	2.00	2.35	2.83	2.95	3.09
Diferenca e Kuotave	0.00	-0.28	-0.21	-0.47	-0.41	-0.08	-0.06	0.00		3.83	4.85	5.11	5.29

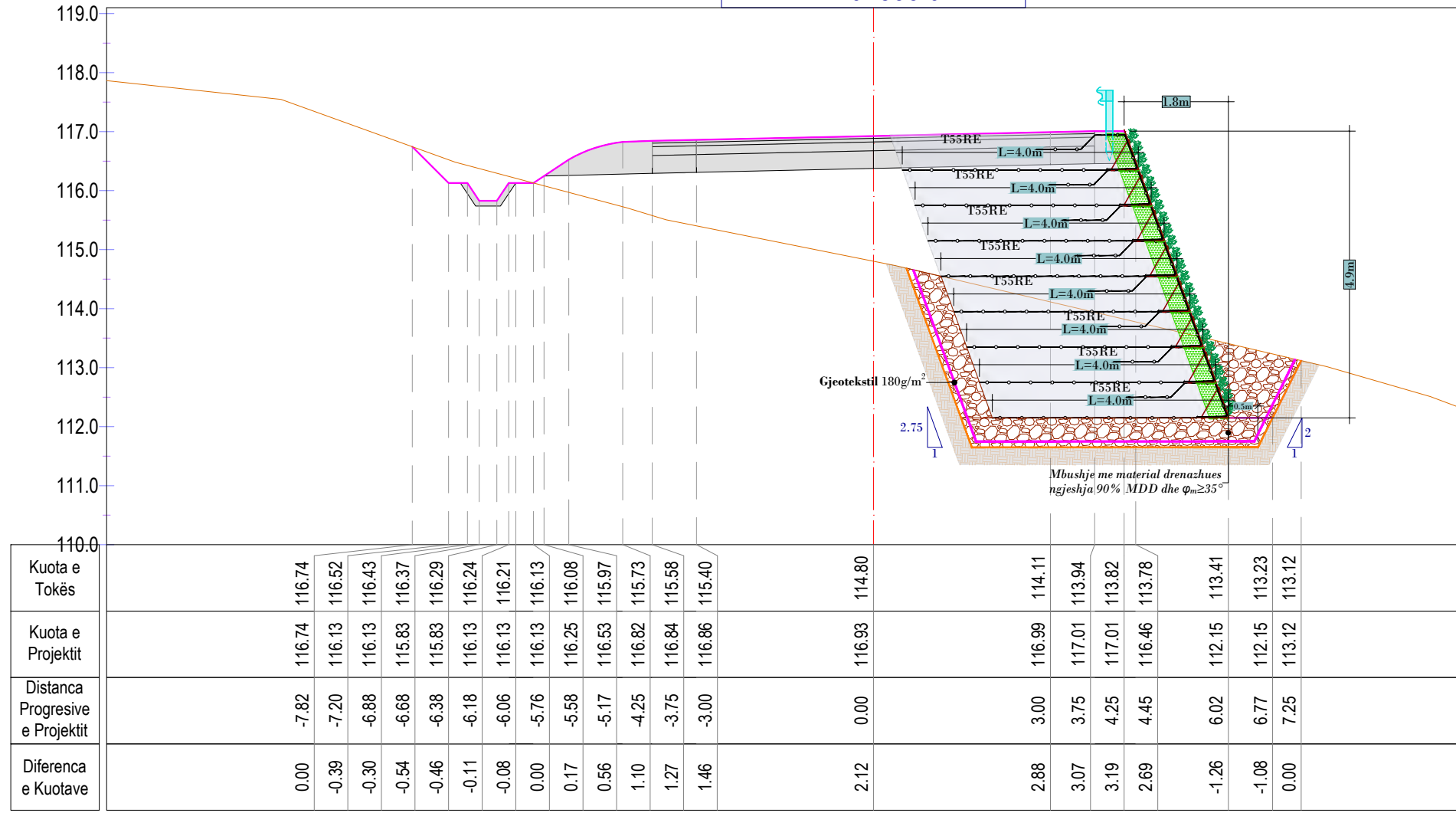
Muret Terramesh - Zona 1
Km:0+527.0



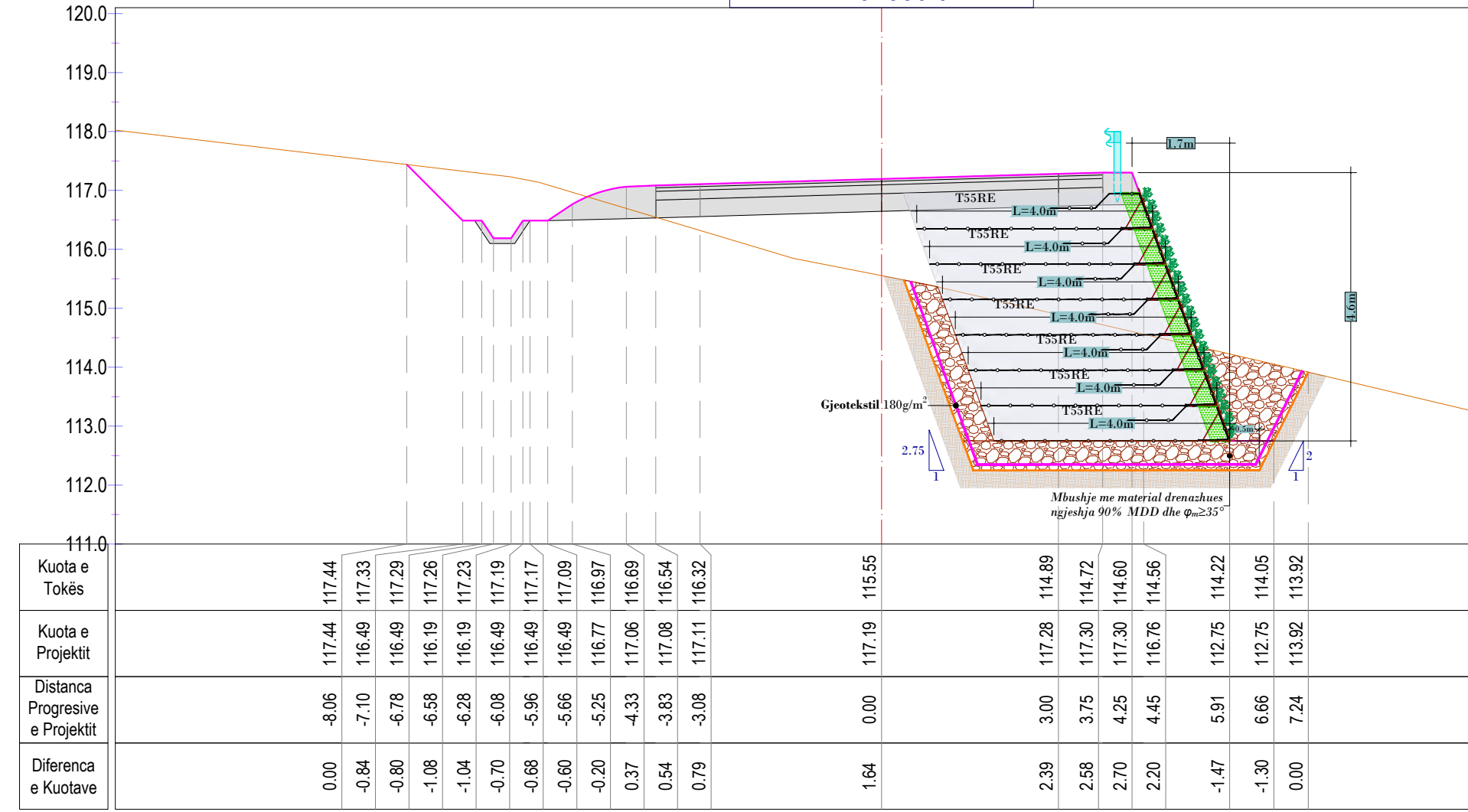
Muret Terramesh - Zona 1
Km:0+530.0



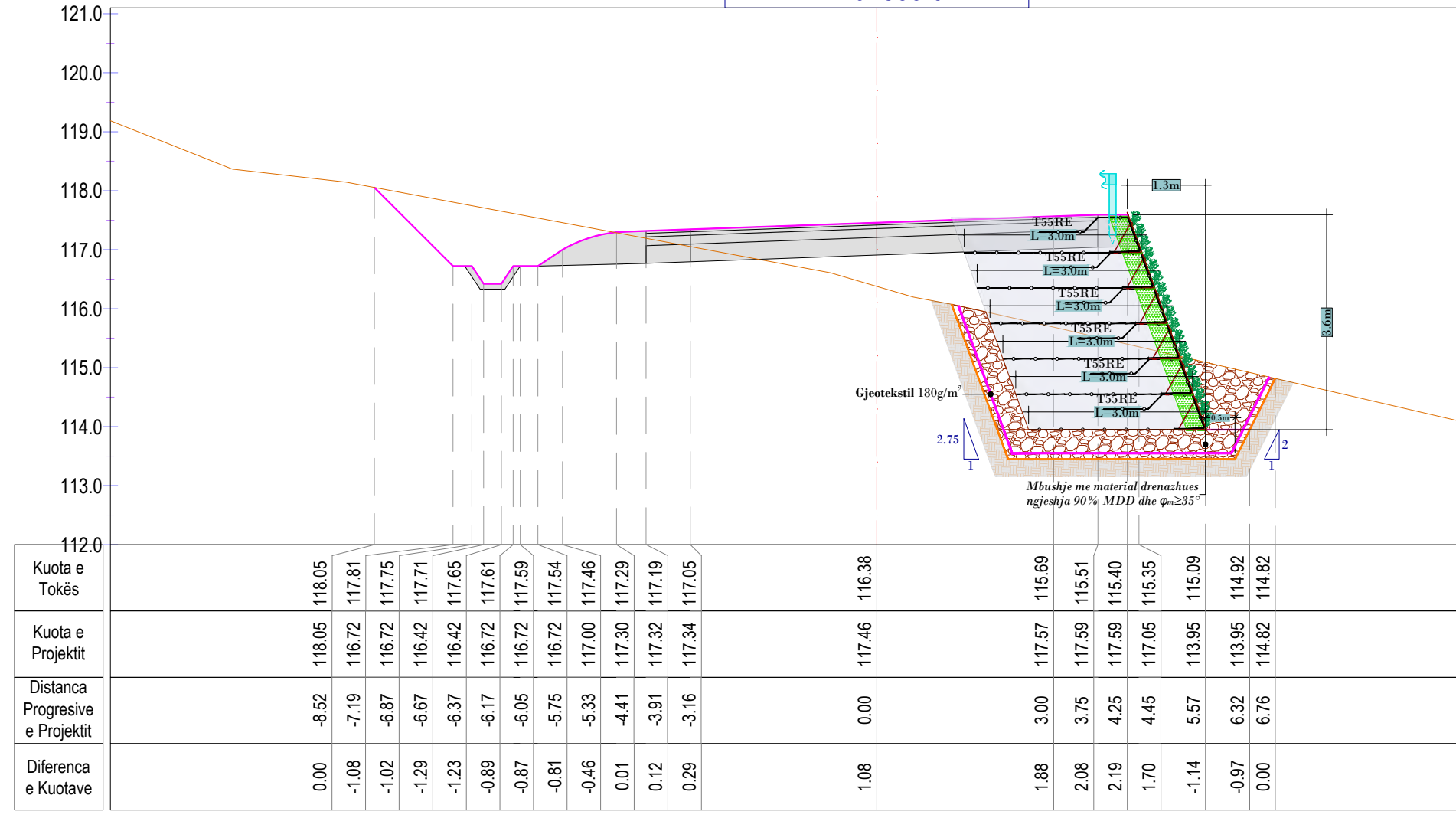
Muret Terramesh - Zona 1
Km:0+533.0



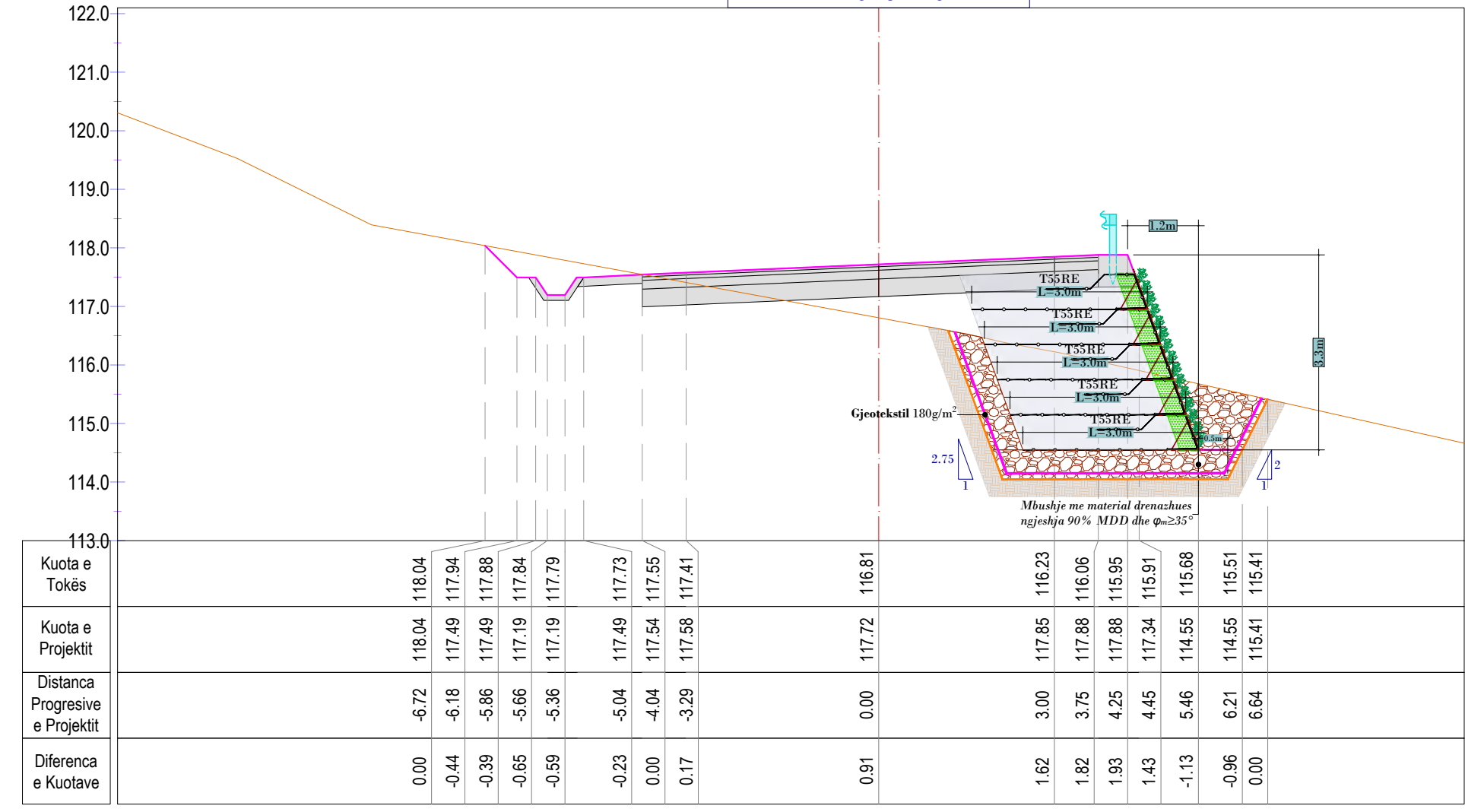
Muret Terramesh - Zona 1
Km:0+536.0



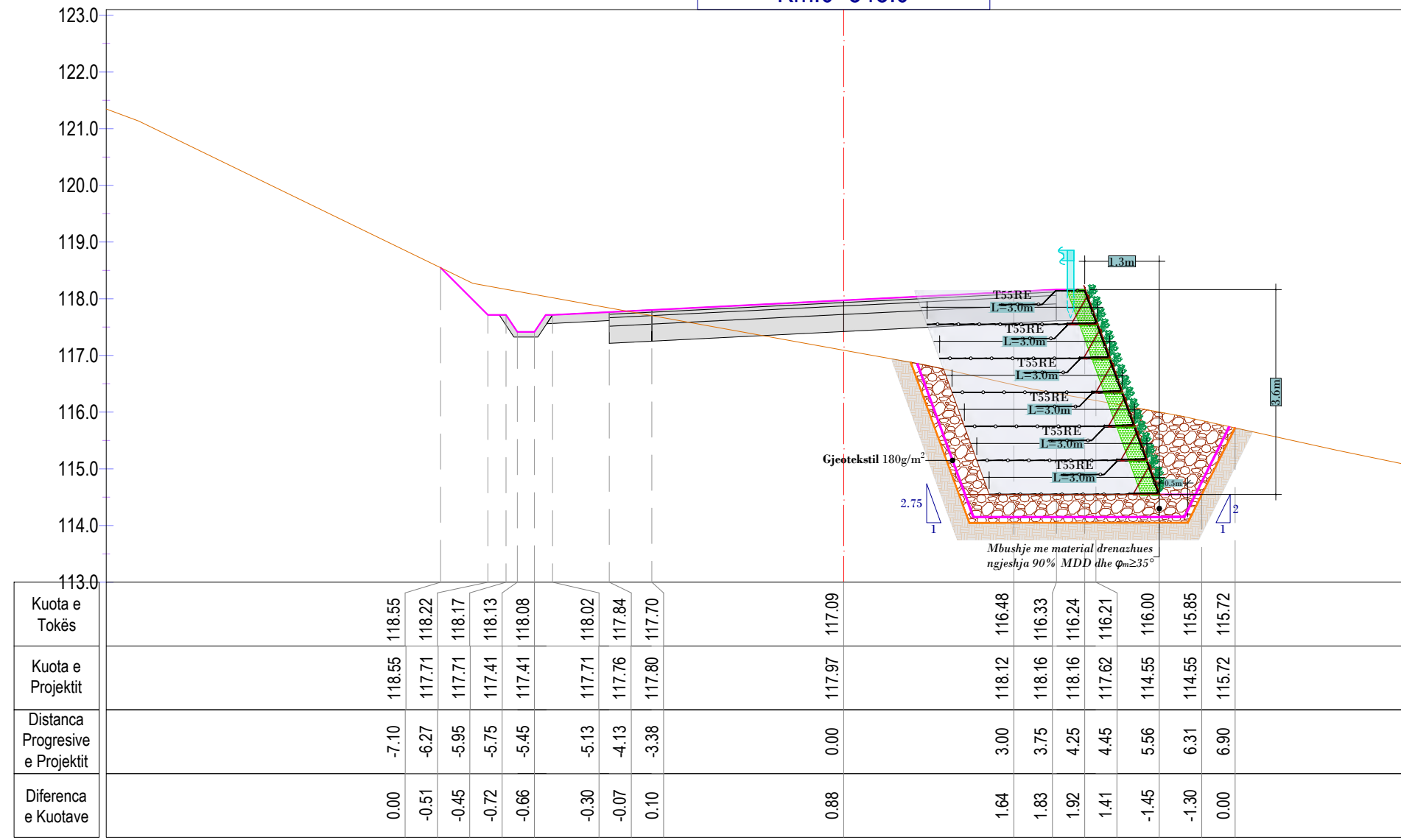
Muret Terramesh - Zona 1
Km:0+539.0



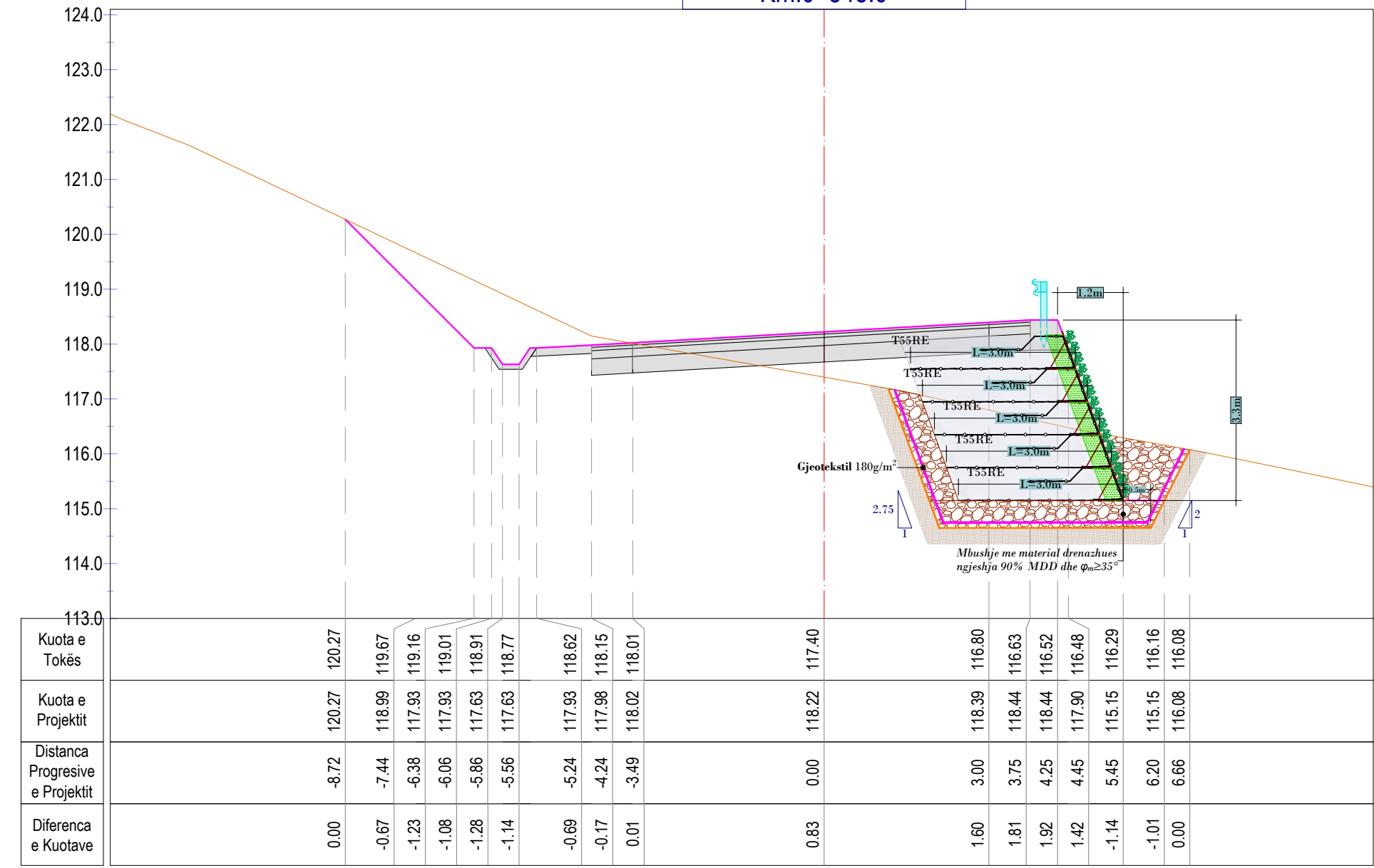
Muret Terramesh - Zona 1
Km:0+542.0



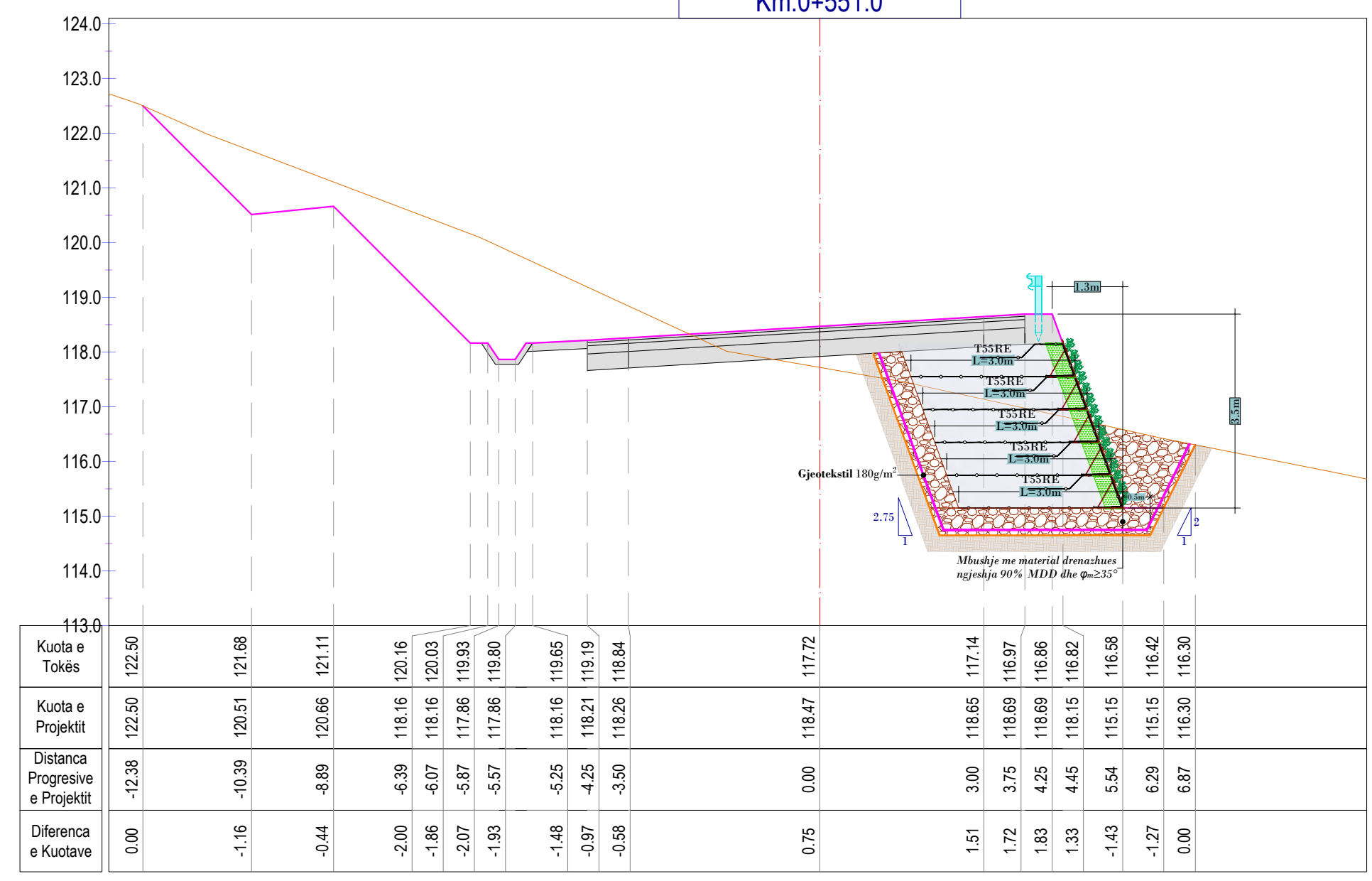
Muret Terramesh - Zona 1
Km:0+545.0



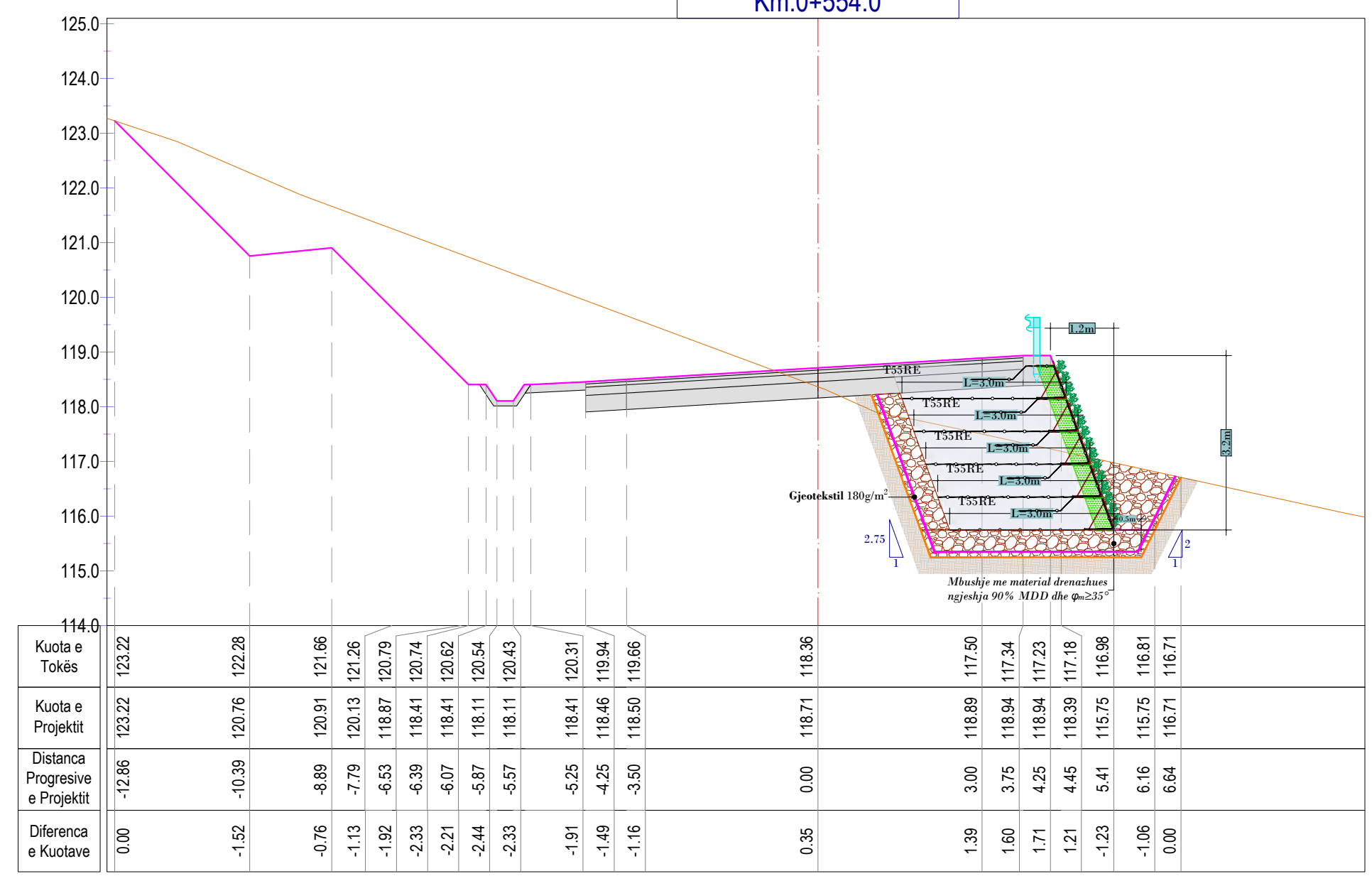
Muret Terramesh - Zona 1
Km:0+548.0



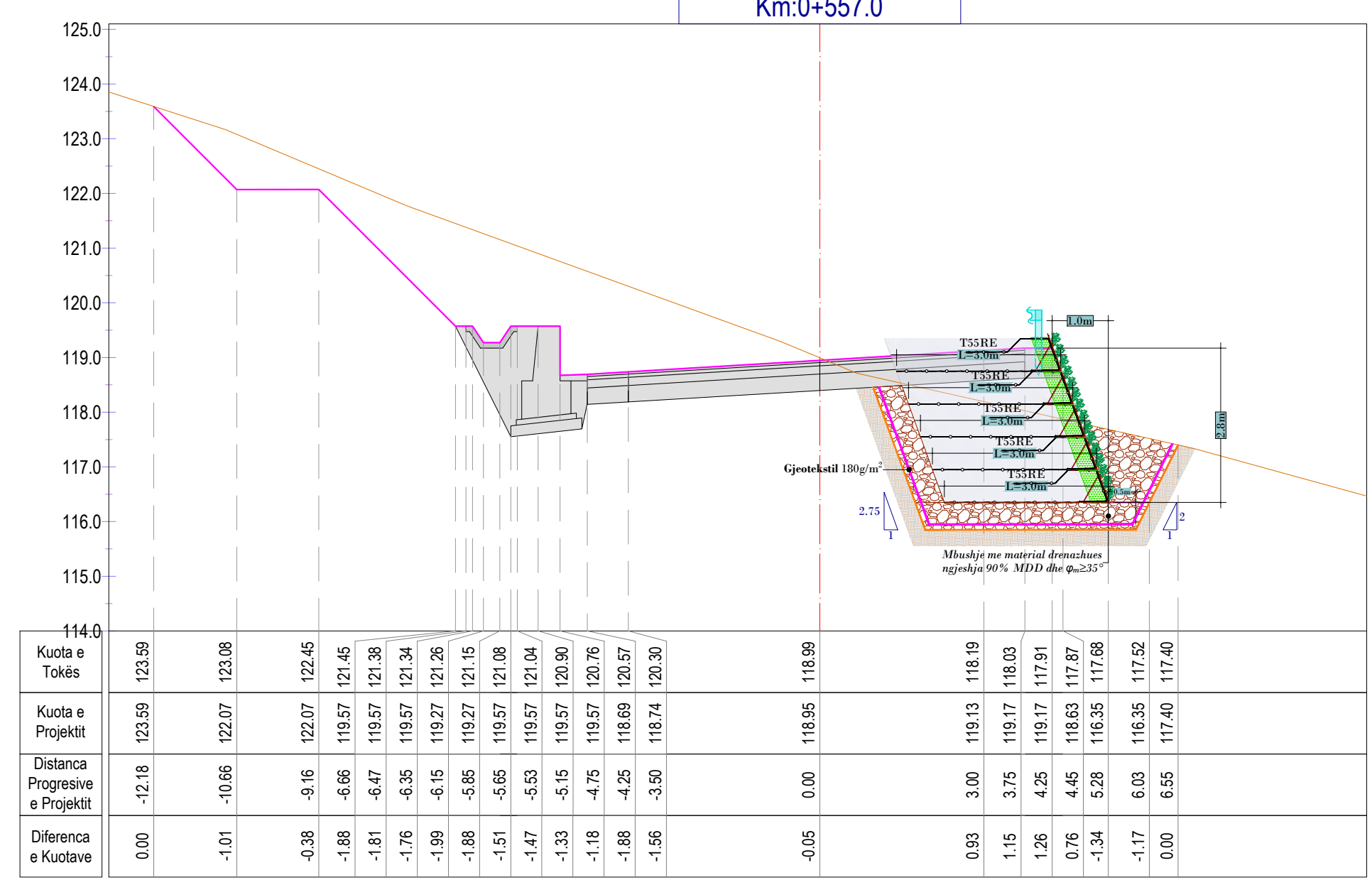
Muret Terramesh - Zona 1
Km:0+551.0



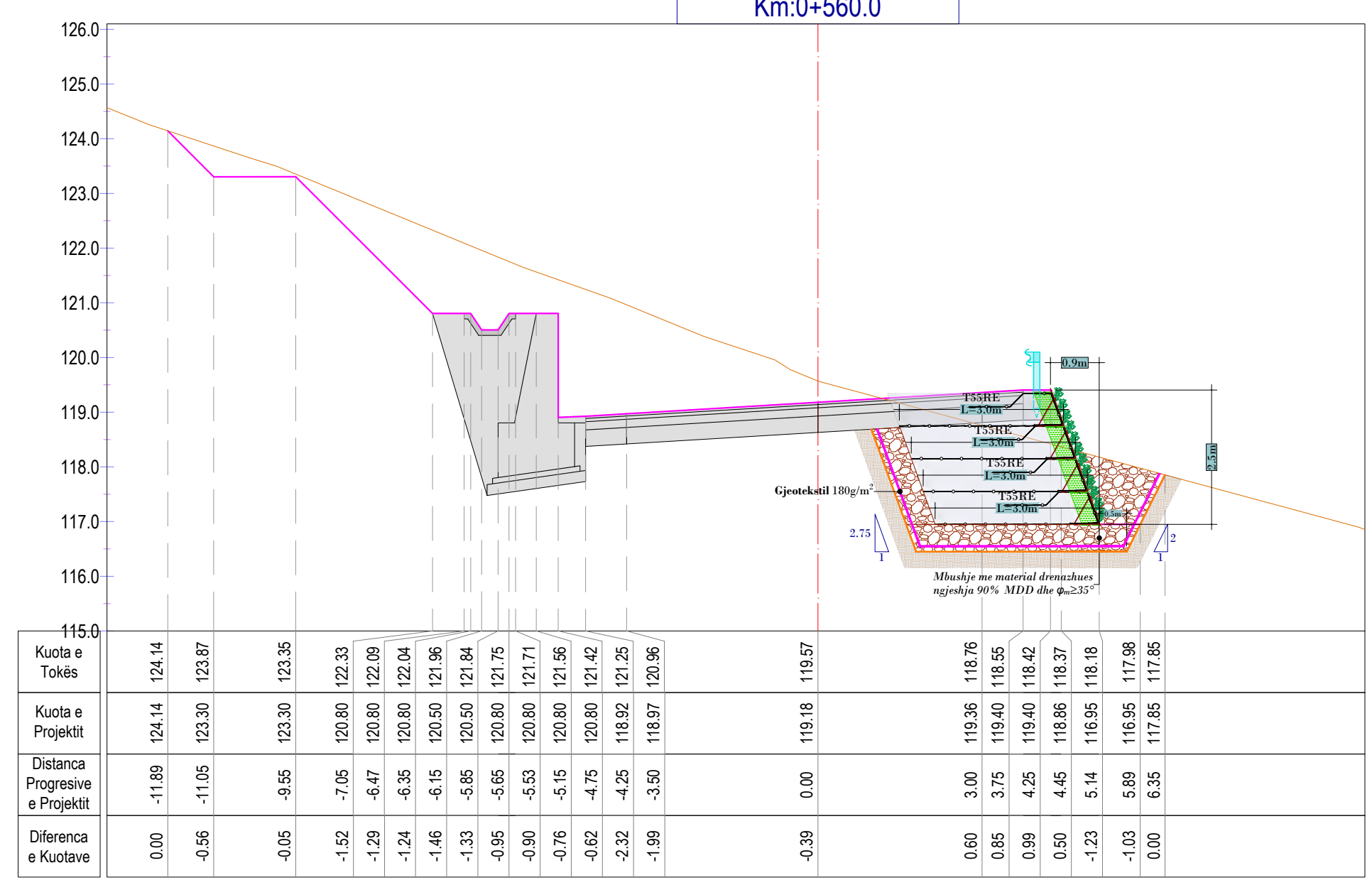
Muret Terramesh - Zona 1
Km:0+554.0




Muret Terramesh - Zona 1
Km:0+557.0




Muret Terramesh - Zona 1
Km:0+560.0



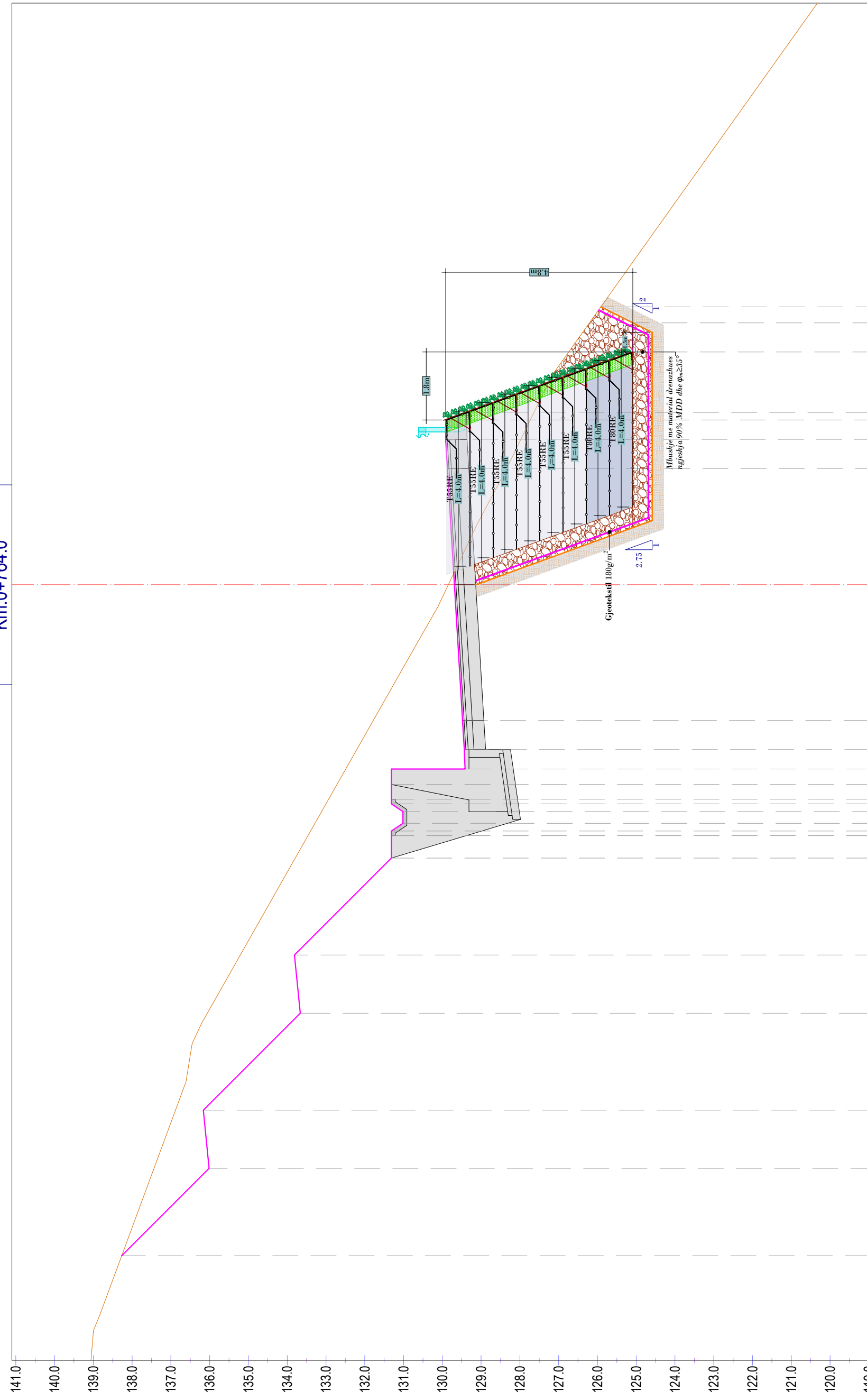
Muret Terramesh - Zona 2
Km:0+758.0



Muret Terramesh - Zona 2
Km:0+761.0

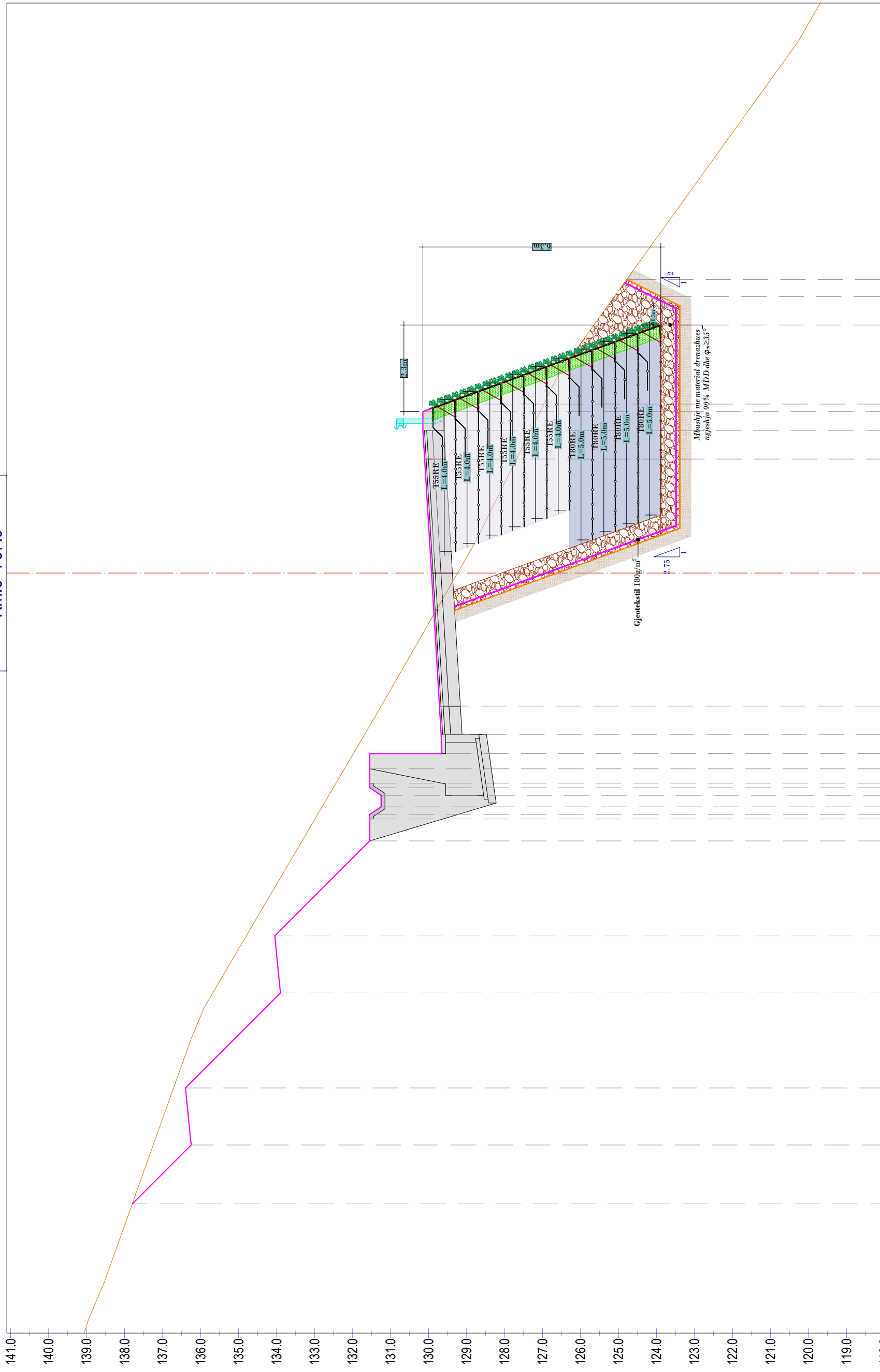


Muret Terramesh - Zona 2
Km:0+764.0



Kuota e Tokës	119.0	120.0	121.0	122.0	123.0	124.0	125.0	126.0	127.0	128.0	129.0	130.0	131.0	132.0	133.0	134.0	135.0	136.0	137.0	138.0	139.0	140.0	141.0				
Kuota e Tokës	138.27	137.44	136.88	136.61	136.33	136.06	135.81	135.21	133.79	133.46	133.40	133.28	133.11	133.00	132.93	132.72	132.49	132.21	131.78	129.84	128.34	127.73	127.63	126.20	125.91		
Kuota e Projektit	138.27	136.01	136.16	135.92	134.67	133.66	133.81	133.21	133.79	133.46	133.40	133.28	133.11	133.00	132.93	132.72	132.49	132.21	131.78	129.69	128.87	127.97	127.83	126.09	125.91		
Distanca Progressive e Projektit	-17.30	136.01	136.16	135.92	134.67	133.66	133.81	133.21	133.79	133.46	133.40	133.28	133.11	133.00	132.93	132.72	132.49	132.21	131.78	0.00	3.00	3.75	4.25	4.45	6.01	6.76	7.17
Diferenca e Kuotave	0.00	-1.42	-0.72	-0.69	-1.66	-2.40	-1.40	-2.48	-2.15	-2.08	-2.27	-2.10	-1.69	-1.62	-1.40	-1.18	-2.77	-2.30	-3.50	-0.16	1.53	1.94	2.18	1.74	-1.65	-1.12	0.00

Muret Terramesh - Zona 2
Km:0+767.0



Kuota e Tokës	118.0	119.0	120.0	121.0	122.0	123.0	124.0	125.0	126.0	127.0	128.0	129.0	130.0	131.0	132.0	133.0	134.0	135.0	136.0	137.0	138.0	139.0	140.0	141.0				
Kuota e Tokës	137.80	136.71	136.40	136.71	136.68	134.80	133.33	132.99	132.92	132.80	132.51	132.63	132.51	132.44	132.21	131.98	129.67	131.69	129.71	129.24	127.69	127.31	130.15	127.07	126.97	125.66	124.79	124.79
Kuota e Projektit	137.80	136.25	136.40	136.71	133.90	134.05	131.55	131.55	132.92	132.80	132.51	132.63	132.51	132.44	132.21	131.98	129.67	131.69	129.71	129.92	130.10	130.15	130.15	130.15	129.61	128.89	128.89	128.89
Distanca Progressive e Projektit	-16.60	136.25	136.40	136.71	133.90	134.05	131.55	131.55	132.92	132.80	132.51	132.63	132.51	132.44	132.21	131.98	129.67	131.69	129.71	0.00	3.00	3.75	4.25	4.45	6.53	7.28	7.73	
Diferenca e Kuotave	0.00	-1.00	-0.31	-1.78	-0.75	-1.78	-7.05	-1.44	-1.37	-1.55	-1.38	-0.96	-0.66	-0.89	-0.67	-0.43	-2.02	-1.53	0.69	0.69	2.42	2.83	3.08	2.64	-1.76	-1.22	0.00	

Konsulent: Bashkimi i Operatorëve

Studio PNI-2001
Rruga "Themistokli Gërmenji"
Nd.9, H.5, Ap.2, Tiranë

G&K Studio
Rruga e Elbasanit, Nd.45
H.3, Ap.215, Tiranë

BASHKIA BERAT
Rruga "Kempinca", Berat
E-mail: info@bashkiberat.gov.al

TITULLI I PROJEKTTIT:
Hatim Projektesh
"Rruga e Re Shëtitorja Osuni - Bypass"
"Rruga e Re Bliçe - Drobonik"

DREJTUES I PROJEKTTIT:
Inxh. Arian LAKO

PROJEKTUES:
Inxh. Dilaver OSHAFI
Inxh. Besjan MULKURTI
Inxh. Paulo KRAJA
Inxh. Vilson TOPUZI

FAZA E PROJEKTTIT
PROJEKT ZBATIM

EMERTIMI I FLETËS:
Profiliat Tërthor - Zona II - Terramesh

Tiranë, 2024
Shkalla: 1:100
Nr. i Fletës: V-029