

OBJEKTI:

STUDIM PROJEKTIM UNAZA SPITAL-CURRILA

“LIDHJA E CURRILAVE ME RRUGEN ALEKSANDËR GOGA NEPERMJET
RRUGES ISUF FERRA,(VANGJEL GJURGAJ), RRUGA VOJSAVA, RRUGA
PROKOP MEKSI, RRUGA ABDULLA TEKU (SUL DEMIRI)”

&

STUDIM PROJEKTIM UNAZA SPITALLË-CURRILA

“LIDHJA E CURRILAVE ME RRUGEN ALEKSANDËR GOGA NEPERMJET
RRUGES PJETER BOGDANI”

EMRI I PROJEKTIT

SHËNIME

GRUPI I PUNËS

Arkitekt	Diana Mitrushi	A. 0212/4	Ing.Hidroteknik	Luljeta Kuçi	K. 2022/1	Ing.Gjeodet	Marsilda Ferko	T. 1582/1
Ing.Ndërtimi	Ilirian Kokalari	K. 1008/3	Ing.Elektirik	Burhan Demneri	E. 1049/2			
Ing.Ndërtimi	Ermal Spahiu	K. 1084/1	Ing.Mekanik	Gjergj Kotori	M. 0579/1			
Ing.Ndërtimi	Luca Falasca	K. 2774	Ing.Gjeolog	Anton Pjetërnikaj	Gj. 0665			
Ing.Gjeodet	Shqiponja Civici	T. 1268	Ing.Gjeoinformatikë	Elfat Shehu	T. 1577			



Shkalla

Faza

PROJEKT ZBATIM

Porositës
BASHKIA DURRËS



Projektues
Net-Group sh.p.k.



NEN OBJEKTI

STUDIM PROJEKTIM UNAZA SPITALLË-CURRILA

“LIDHJA E CURRILAVE ME RRUGEN ALEKSANDËR GOGA NEPERMJET RRUGES PJETER BOGDANI”

EMRI I PROJEKTIT

"LIDHJA E CURRILAVE ME RRUGËN
ALEKSANDËR GOGA NËPËRMJET
RRUGËS PJETER BOGDANI"

SHËNIME



GRUPI I PUNËS

Arkitekt	Diana Mitrushi	A. 0212/4	Ing.Hidroelektrik	Luljeta Kuçi	K. 2022/1	Ing.Gjeodet	Marsilda Ferko	T. 1582/1
Ing.Ndërtimi	Ilirion Kokalari	K. 1008/3	Ing.Elektrik	Burhan Demneri	E. 1049/2			
Ing.Ndërtimi	Erma Spahiu	K. 1084/1	Ing.Mekanik	Gjergj Kotori	M. 0579/1			
Ing.Ndërtimi	Luca Falasco	K. 2774	Ing.Gjeolog	Anton Pjetërnikaj	Gj. 0665			
Ing.Gjeodet	Shajponja Civali	T. 1268	Ing.Gjeoinformatikë	Elfat Shehu	T. 1577			



Shkalla

Faza

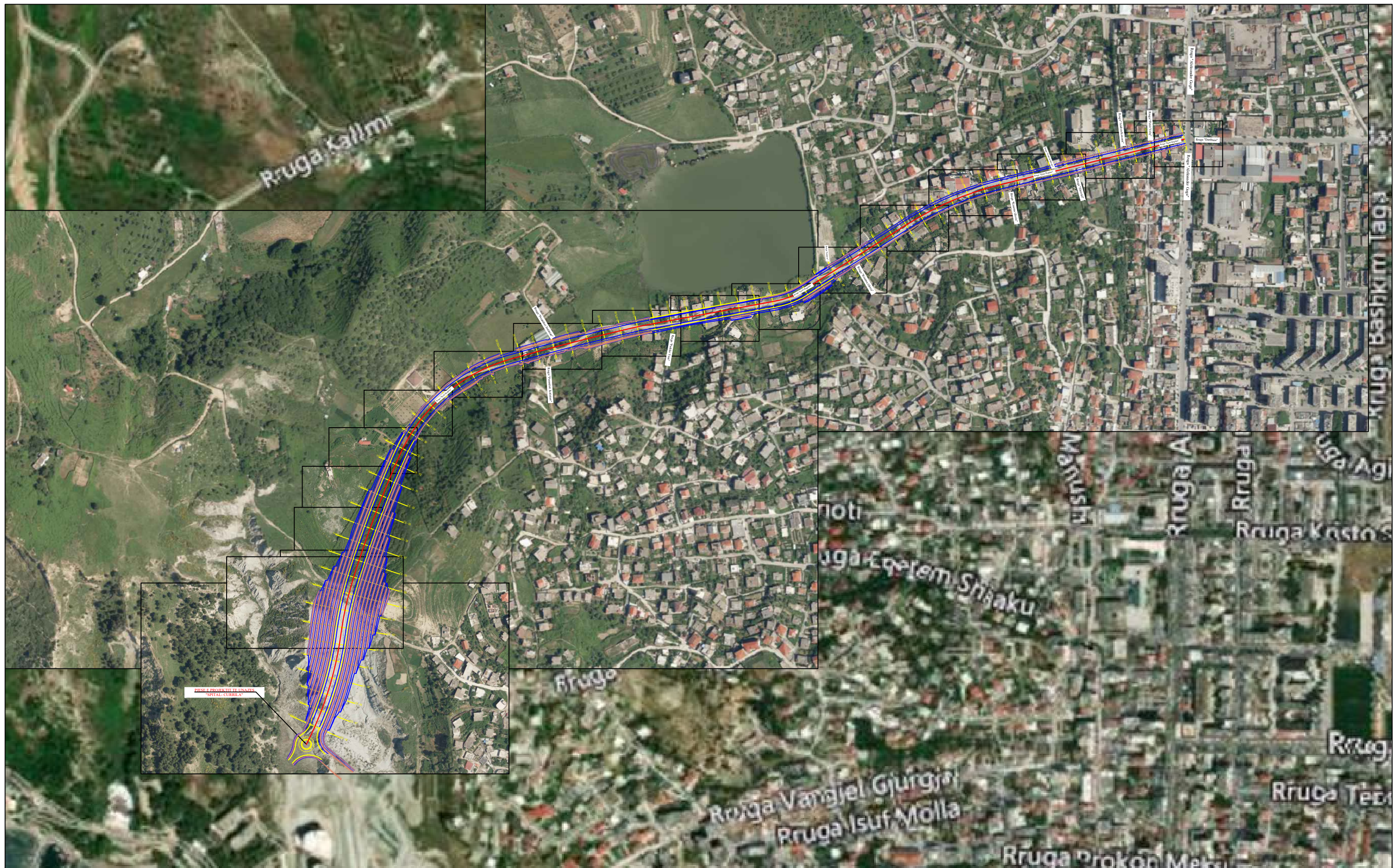
PROJEKT ZBATIM

Porositës
BASHKIA DURRËS



Projektues
Net-Group sh.p.k.





EMRI I PROJEKTIT

"LIDHJA E CURRILAVE ME RRUGËN
ALEKSANDËR GOGA NËPËRMJET
RRUGËS PJETER BOGDANI"

SHËNIME



GRUPI I PUNËS

Arkitekt	Diana Mitrushi	A. 0212/4	Ing. Hidroelektrik	Luljeta Kuçi	K. 2022/1	Ing. Gjeodet	Marsida Ferko	T. 1582/1
Ing. Ndërtimi	Ilirion Kokalari	K. 1008/3	Ing. Elektrik	Burhan Demneri	E. 1049/2			
Ing. Ndërtimi	Ermat Spahiu	K. 1084/1	Ing. Mekanik	Gjergji Kotari	M. 0579/1			
Ing. Ndërtimi	Luca Falasco	K. 2774	Ing. Gjeolog	Anton Pjetërnikaj	Gj. 0665			
Ing. Gjeodet	Shqiponja Civici	T. 1268	Ing. Gjeoinformatikë	Elfor Shehu	T. 1577			

HOROGRAFIA

T-01



Shkalla 1:5000

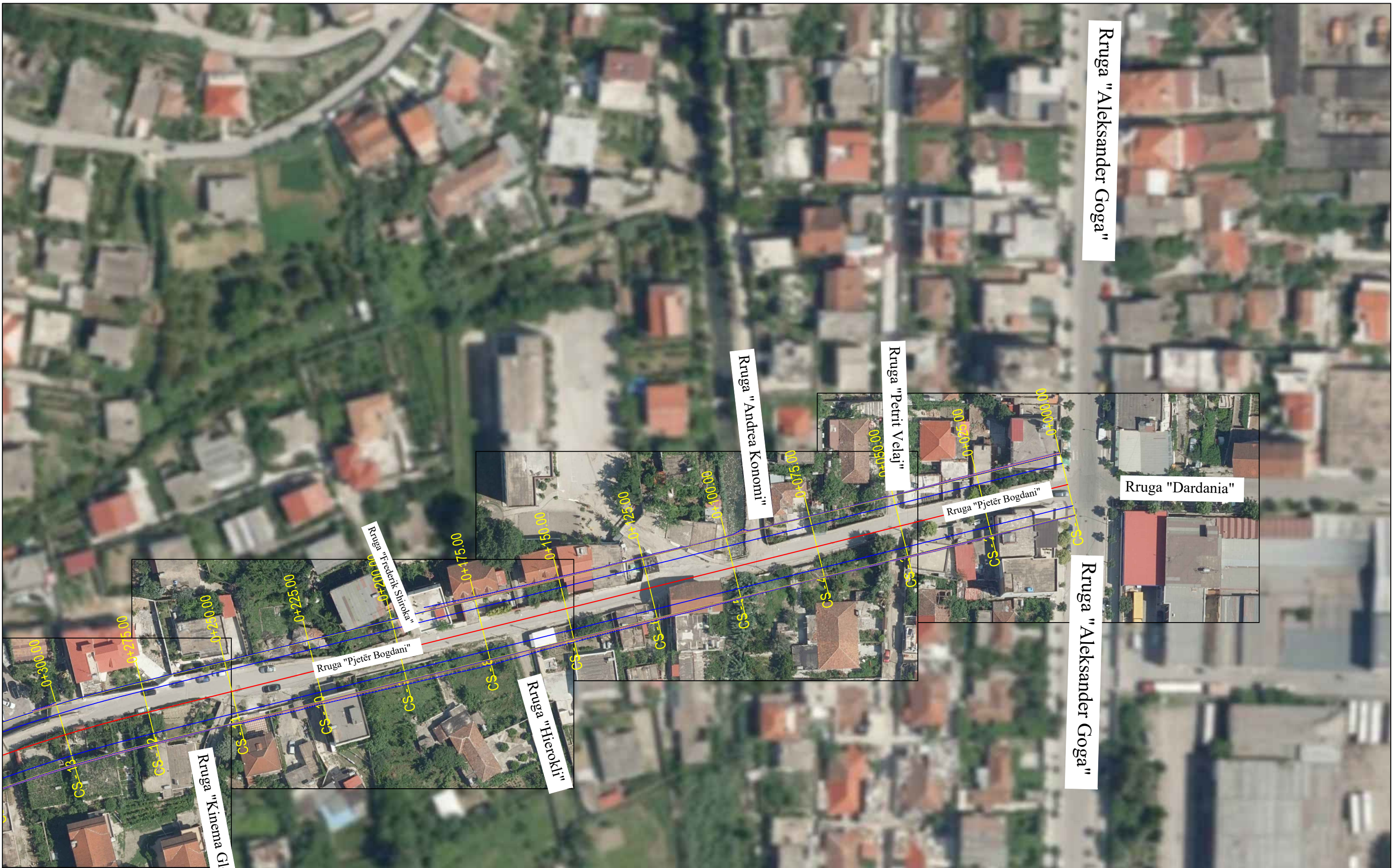
Faza PROJEKT ZBATIM

Porositës
BASHKIA Durrës



Projektues
Net-Group sh.p.k.





EMRI I PROJEKTIT

"LIDHJA E CURRILAVE ME RRUGËN
ALEKSANDËR GOGA NËPËRMJET
RRUGËS PJETER BOGDANI"

SHËNIME



GRUPI I PUNËS

Arkitekt	Diana Mitrushi	A. 0212/4	Ing.Hidroelektrik	Luljeta Kuçi	K. 2022/1	Ing.Gjeodet	Marsilda Ferko	T. 1582/1
Ing.Ndërtimi	Ilirion Kokalari	K. 1008/3	Ing.Elektrik	Burhan Demneri	E. 1049/2			
Ing.Ndërtimi	Ermaç Spahiu	K. 1084/1	Ing.Mekanik	Gjergji Kotari	M. 0579/1			
Ing.Ndërtimi	Luca Falasco	K. 2774	Ing.Gjeolog	Anton Pjetërnikaj	Gj. 0665			
Ing.Gjeodet	Shqiponja Civici	T. 1268	Ing.Gjeoinformatikë	Elfat Shehu	T. 1577			

HOROGRAFIA

T-02



Shkalla 1:5000

Faza PROJEKT ZBATIM

Porositës
BASHKIA DURRËS



Projektues
Net-Group sh.p.k.





EMRI I PROJEKTIT

"LIDHJA E CURRILAVE ME RRUGËN
ALEKSANDËR GOGA NËPËRMJET
RRUGËS PJETER BOGDANI"

SHËNIME



GRUPI I PUNËS

Arktekt	Diana Mitrushi	A. 0212/4	Ing.Hidroleknik	Luljeta Kuçi	K. 2022/1	Ing.Gjeodet	Marsilda Ferko	T. 1582/1
Ing.Ndërtimi	Ilirion Kokalari	K. 1008/3	Ing.Elektrik	Burhan Demneri	E. 1049/2			
Ing.Ndërtimi	Ermat Spahiu	K. 1084/1	Ing.Mekanik	Gjergji Kotari	M. 0579/1			
Ing.Ndërtimi	Luca Falasco	K. 2774	Ing.Gjeolog	Anton Pjetërnikaj	Gj. 0665			
Ing.Gjeodet	Shqiponja Civici	T. 1268	Ing.Gjeoinformatikë	Elfor Shehu	T. 1577			

HOROGRAFIA

T-03



Shkalla 1:5000

Faza PROJEKT ZBATIM

Porositës
BASHKIA DURRËS



Projektues
Net-Group sh.p.k.





EMRI I PROJEKTIT

"LIDHJA E CURRILAVE ME RRUGËN
ALEKSANDËR GOGA NËPËRMJET
RRUGËS PJETER BOGDANI"

SHËNIME



GRUPI I PUNËS

Arkitekt	Diana Mitrushi	A. 0212/4	Ing.Hidroelektnik	Luljeta Kuçi	K. 2022/1	Ing.Gjeodet	Marsida Ferko	T. 1582/1
Ing.Ndërtimi	Ilirion Kokalari	K. 1008/3	Ing.Elektrik	Burhan Demneri	E. 1049/2			
Ing.Ndërtimi	Ermat Spahiu	K. 1084/1	Ing.Mekanik	Gjergji Kotari	M. 0579/1			
Ing.Ndërtimi	Luca Falasco	K. 2774	Ing.Gjeolog	Anton Pjetërnikaj	Gj. 0665			
Ing.Gjeodet	Shqiponja Civali	T. 1268	Ing.Gjeoinformatikë	Elfat Shehu	T. 1577			

HOROGRAFIA

T-04



Shkalla 1:5000

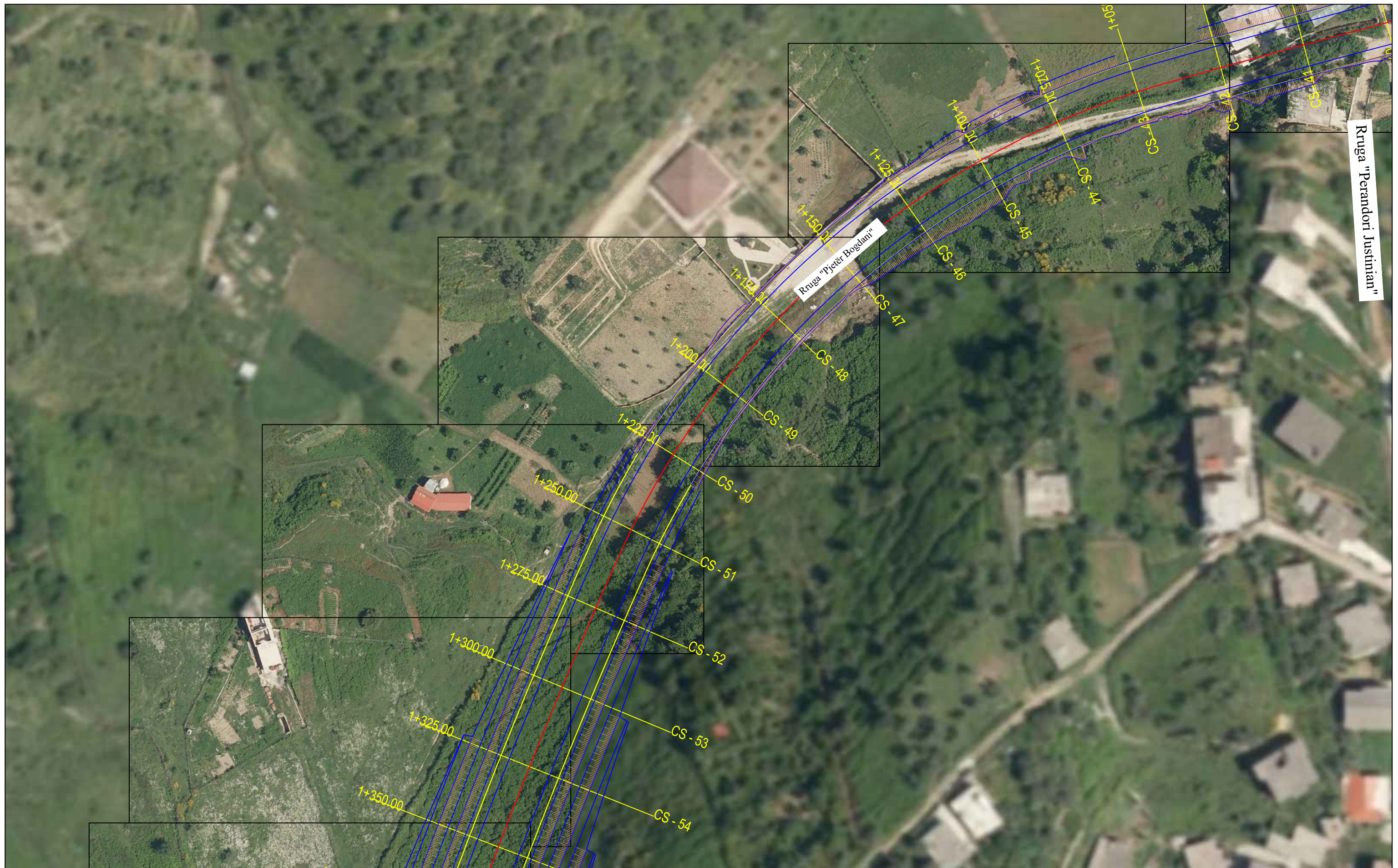
Faza PROJEKT ZBATIM

Porositës
BASHKIA DURRËS



Projektues
Net-Group sh.p.k.





Rruga "Perandori Justinian"

Rruga "Pjetër Bogdani"

EMRI I PROJEKTIT
 "LIDHJA E CURRILAVE ME RRUGËN
 ALEKSANDËR GOGA NËPËRMJET
 RRUGËS PJETER BOGDANI"

SHËNIME




GRUPI I PUNËS

Arkitekt	Diana Mitrushi	A. 0212/4	Ing.Hidroleknik	Luljeta Kuçi	K. 2022/1	Ing.Gjeodet	Marsida Ferko	T. 1582/1
Ing.Ndërtimi	Ilirion Kokalari	K. 1008/3	Ing.Elektrik	Burhan Demneri	E. 1049/2			
Ing.Ndërtimi	Ermaç Spahiu	K. 1084/1	Ing.Mekanik	Gjergji Kotari	M. 0579/1			
Ing.Ndërtimi	Luca Falasco	K. 2774	Ing.Gjeolog	Anton Pjetërnikaj	Gj. 0665			
Ing.Gjeodet	Shqiponja Civali	T. 1268	Ing.Gjeoinformatikë	Elfat Shehu	T. 1577			


HOROGRAFIA

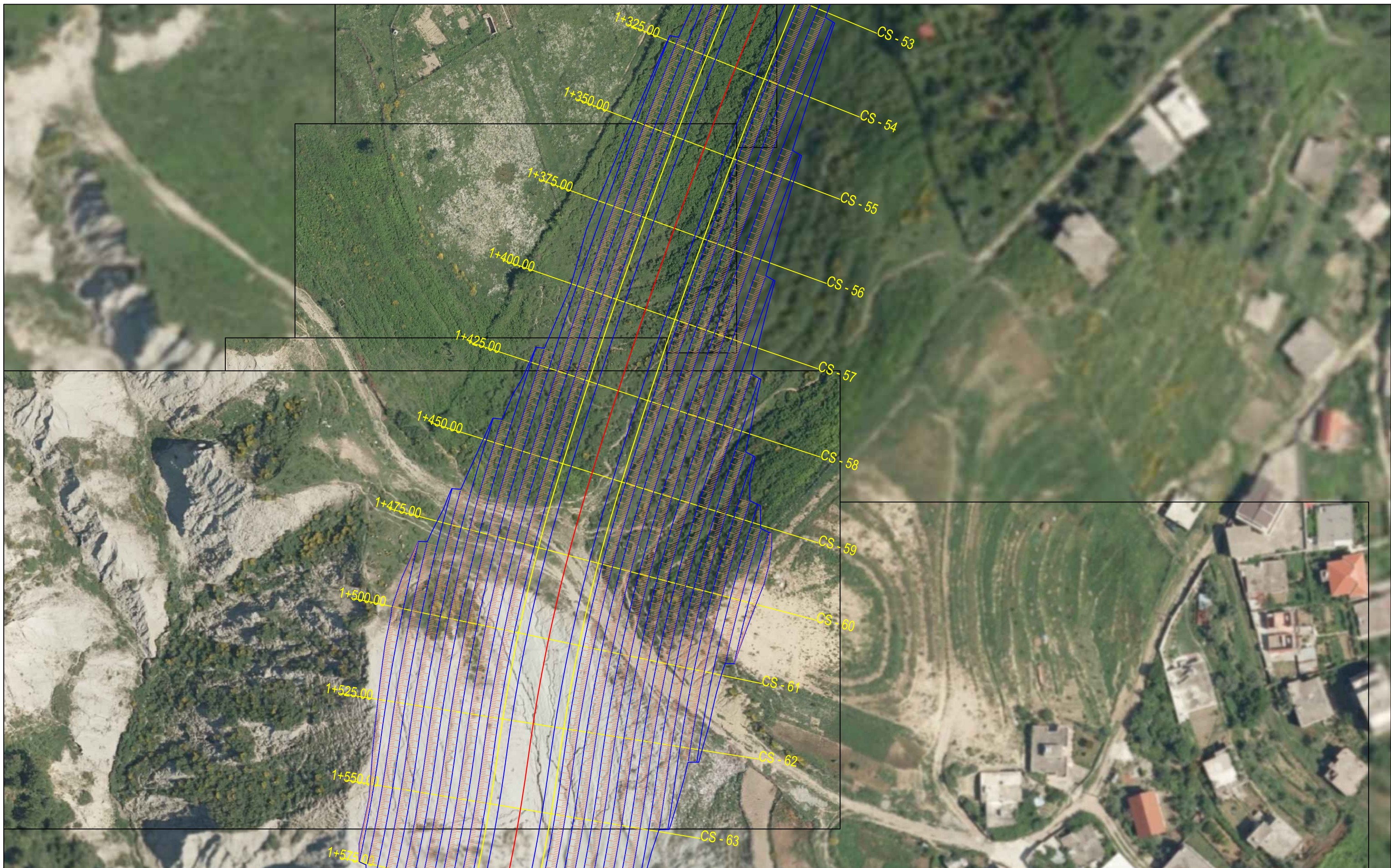
T-05
 Shkalla 1:5000
 Faza PROJEKT ZBATIM

Porositës
 BASHKIA Durrës



Projektues
 Net-Group sh.p.k.





EMRI I PROJEKTIT

"LIDHJA E CURRILAVE ME RRUGËN
ALEKSANDËR GOGA NËPËRMJET
RRUGËS PJETER BOGDANI"

SHËNIME



GRUPI I PUNËS

Arkitekt	Diana Mitrushi	A. 0212/4	Ing.Hidroelektrik	Luljeta Kuçi	K. 2022/1	Ing.Gjeodet	Marsida Ferko	T. 1582/1
Ing.Ndërtimi	Ilirion Kokalari	K. 1008/3	Ing.Elektrik	Burhan Demneri	E. 1049/2			
Ing.Ndërtimi	Ermat Spahiu	K. 1084/1	Ing.Mekanik	Gjergji Kotori	M. 0579/1			
Ing.Ndërtimi	Luca Falasco	K. 2774	Ing.Gjeolog	Anton Pjetërnikaj	Gj. 0665			
Ing.Gjeodet	Shqiponja Civali	T. 1268	Ing.Gjeoinformatikë	Elfor Shehu	T. 1577			

HOROGRAFIA

T-06



Shkalla 1:5000

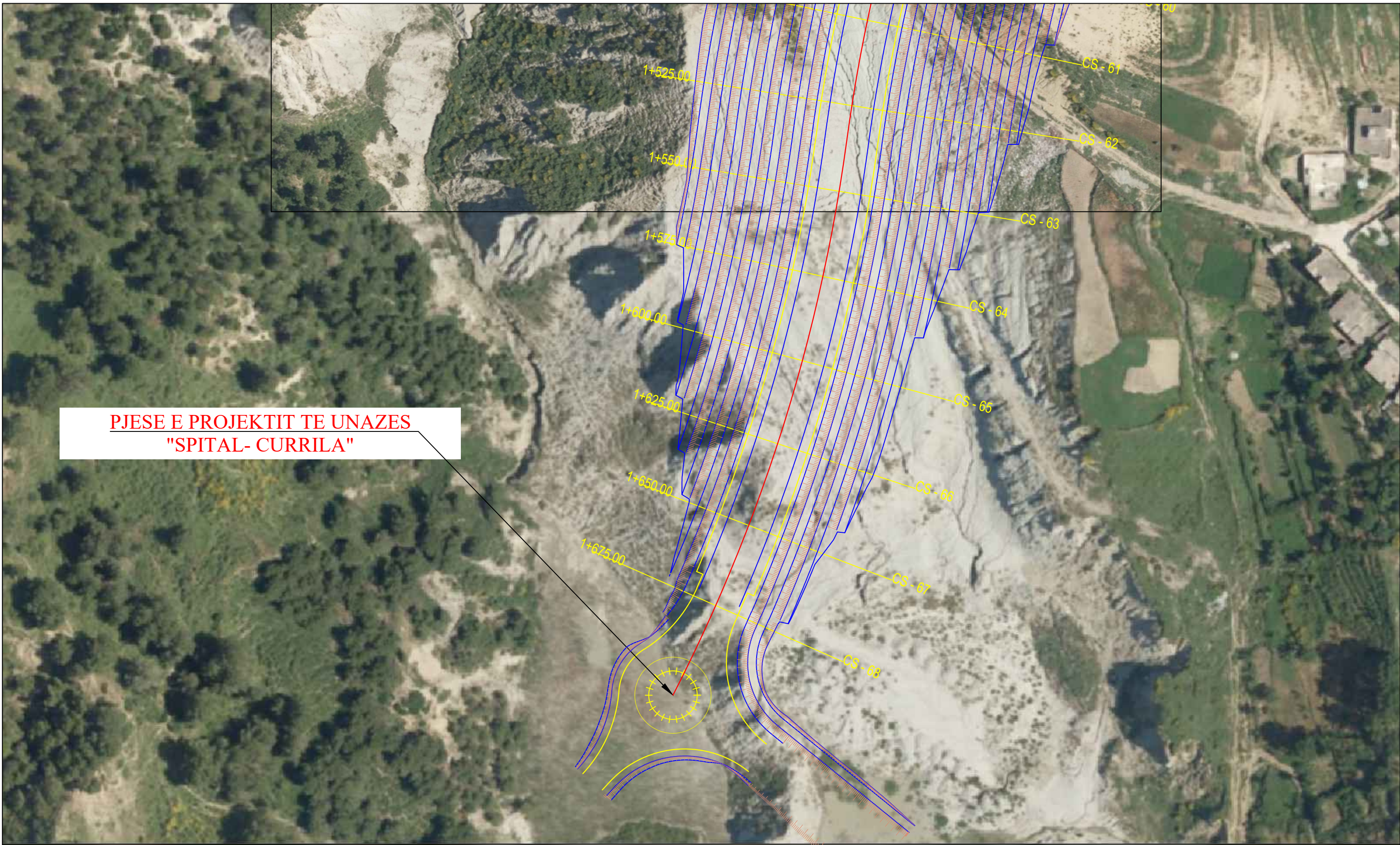
Faza PROJEKT ZBATIM

Porosthës
BASHKIA DURRËS



Projektues
Net-Group sh.p.k.





**PJESE E PROJEKTIT TE UNAZES
"SPITAL- CURRILA"**

EMRI I PROJEKTIT

"LIDHJA E CURRILAVE ME RRUGËN
ALEKSANDËR GOGA NËPËRMJET
RRUGËS PJETER BOGDANI"

SHËNIME



GRUPI I PUNËS

Arktekt	Diana Mitrushi	A. 0212/4	Ing.Hidroelektnik	Luljeta Kuçi	K. 2022/1	Ing.Gjeodet	Marsida Ferko	T. 1582/1
Ing.Ndërtimi	Ilirion Kokalari	K. 1008/3	Ing.Elektrik	Burhan Demneri	E. 1049/2			
Ing.Ndërtimi	Ermat Spahiu	K. 1084/1	Ing.Mekanik	Gjergji Kotari	M. 0579/1			
Ing.Ndërtimi	Luca Falasco	K. 2774	Ing.Gjeolog	Anton Pjetërnikaj	Gj. 0665			
Ing.Gjeodet	Shajponja Civici	T. 1268	Ing.Gjeoinformatikë	Elfat Shehu	T. 1577			

HOROGRAFIA

T-07



Shkalla 1:5000

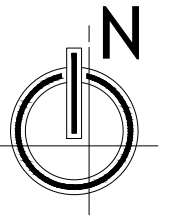
Faza PROJEKT ZBATIM

Porositës
BASHKIA DURRËS



Projektues
Net-Group sh.p.k.





Rilevimi është kryer
në sistemin
koordinativ UTM
(X;Y) /Projeksioni
UTM / Elipsoidi
WGS 84
Kuotat absolute (Z)
janë matur referuar
gjeoidit EGM96;

Legjendë	
Bordurë betoni	—
Rrugë me asfalt	—
Kurorë betoni	—
Rrugë stabilizant	—
Rrugë fshati me dhe	—
Mur me thues - Avli	—
Rrethim me gardh	—
Kanal	—
Pusëtë K.U.Z	—
Troçuar	—
Pusëtë uji i pjeshëm	—
Kabinë elektrike	—
Rrugë me beton	—
Kaseta ujësulles	—
Strukturë betoni	—
Objekt	—
Pusëtë elektrike	—
Pusëtë K.U.SH	—
Pusëtë mirmetri	—
Shkallë	—
Shkallë internet	—
Shkallë ndarimi	—
Shkallë elektrike	—
Stacion topografik	—
Pikë topografike (detaj)	—
Konturi minimal (qdo 0.5m)	—
Konturi maksimal (qdo 2.5m)	—



EMRI I PROJEKTIT
"LIDHJA E CURRILAVE ME RRUGËN
ALEKSANDËR GOGA NËPËRMJET
RRUGËS PJETER BOGDANI"

SHËNIME

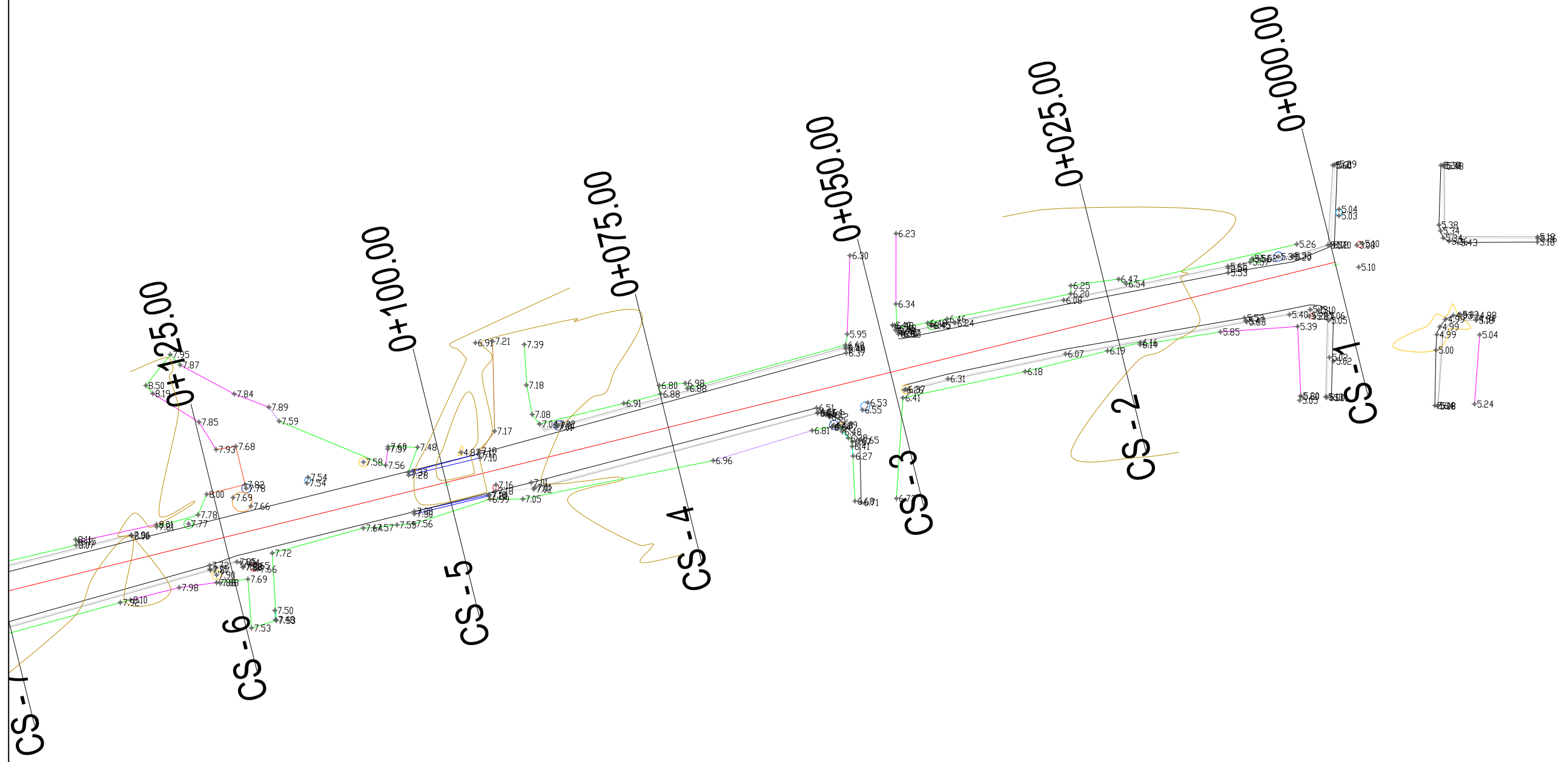
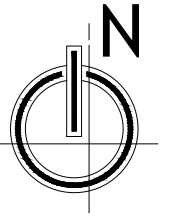
GRUPI I PUNËS					
Arkitekt	Diana Mitrushi	A. 0212/4	Ing.Hidroelektrik	Luljeta Kuçi	K. 2022/1
Ing.Ndërtimi	Ilirion Kokalari	K. 1008/3	Ing.Elektrik	Burhan Demneri	E. 1049/2
Ing.Ndërtimi	Erma Spahiu	K. 1084/1	Ing.Mekanik	Gjergj Kotori	M. 0579/1
Ing.Ndërtimi	Luca Falasco	K. 2774	Ing.Gjeolog	Anton Pjetërnikaj	Gj. 0665
Ing.Gjeodet	Shajponja Civali	T. 1268	Ing.Gjeoinformatikë	Elfat Shehu	T. 1577
Ing.Gjeodet	Marsida Ferko	T. 1582/1			

RILEVIMI TOPOGRAFIK

T-08
Shkalla 1:5000
Faza PROJEKT ZBATIM

Porositës
BASHKIA DURRËS

Projektues
Net-Group sh.p.k.



Rilevimi është kryer në sistemin koordinativ UTM (X;Y) /Projeksioni UTM / Elipsoidi WGS 84 Kuotat absolute (Z) janë matur referuar gjeoidit EGM96;

Legjendë	
Bordurë betoni	—
Rrugë me asfalt	—
Kurorë betoni	—
Rrugë stabilizant	—
Rrugë fshati me dhe	—
Mur me thues - Avli	—
Rrethim me gardh	—
Kanal	—
Pushtë K.U.Z	○
Troshur	—
Pushtë uj i pijshëm	○
Kabinë elektrike	○
Rrugë me beton	—
Kasetë ujshërblës	—
Strukturë betoni	—
Çojkë	—
Pushtë elektrike	○
Pushtë K.U.SH	○
Pushtë interneti	○
Shkallë	—
Shyllë internet	○
Shyllë ndriçimi	○
Shyllë elektrike	○
Stacion topografik	▲
Pikë topografike (detaj)	▲
Konturi minimal (qdo 0.5m)	—
Konturi maksimal (qdo 2.5m)	—

EMRI I PROJEKTIT

"LIDHJA E CURRILAVE ME RRUGËN ALEKSANDËR GOGA NËPËRMJET RRUGËS PJETER BOGDANI"

SHËNIME

GRUPI I PUNËS

Arkitekt	Diana Mitrushi	A. 0212/4	Ing.Hidroelektrik	Luljeta Kuçi	K. 2022/1	Ing.Gjeodet	Marsilda Ferko	T. 1582/1
Ing.Ndërtimi	Ilirion Kokalari	K. 1008/3	Ing.Elektrik	Burhan Demneri	E. 1049/2			
Ing.Ndërtimi	Ernal Spahiu	K. 1084/1	Ing.Mekanik	Gjergji Kotari	M. 0579/1			
Ing.Ndërtimi	Luca Falasca	K. 2774	Ing.Gjeolog	Anton Pjetërnikaj	Gj. 0665			
Ing.Gjeodet	Shqiponja Civali	T. 1268	Ing.Gjeoinformatikë	Elfor Shehu	T. 1577			

RILEVIMI TOPOGRAFIK

T-09



Shkalla 1:500


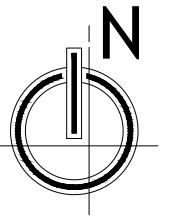
Faza PROJEKT ZBATIM

Porositës
BASHKIA DËRRËS



Projektues
Net-Group sh.p.k.





Rilevimi është kryer në sistemin koordinativ UTM (X;Y) /Projeksioni UTM / Elipsoidi WGS 84 Kuotat absolute (Z) janë matur referuar gjeoidit EGM96;

Legjendë	
Bordurë betoni	—
Rrugë me asfalt	—
Kurorë betoni	—
Rrugë stabilizant	—
Rrugë fshati me dhe	—
Mur rrethues - Avli	—
Rrethim me gardh	—
Kanal	—
Pusëtë K.U.Z	○
Troshar	—
Pusëtë uj i pijshëm	○
Kabinë elektrike	○
Rrugë me beton	—
Kaseta ujësulles	—
Strukturë betoni	—
Çojkë	—
Pusëtë elektrike	○
Pusëtë K.U.SH	○
Pusëtë miemeti	○
Shkallë	—
Shkallë internet	—
Shkallë ndroimi	—
Shkallë elektrike	—
Stacion topografik	▲
Pikë topografike (detaj)	▲
Kopsi minimal (qdo 0.5m)	—
Kopsi maksimal (qdo 2.5m)	—

EMRI I PROJEKTIIT

"LIDHJA E CURRILAVE ME RRUGËN ALEKSANDËR GOGA NËPËRMJET RRUGËS PJETER BOGDANI"

SHËNIME

GRUPI I PUNËS

Arkitekt	Diana Mitrushi	A. 0212/4	Ing.Hidroelektrik	Luljeta Kuçi	K. 2022/1	Ing.Gjeodet	Marsilda Ferko	T. 1582/1
Ing.Ndërtimi	Ilirion Kokalari	K. 1008/3	Ing.Elektrik	Burhan Demneri	E. 1049/2			
Ing.Ndërtimi	Ermaç Spahiu	K. 1084/1	Ing.Mekanik	Gjergji Kotari	M. 0579/1			
Ing.Ndërtimi	Luca Falasco	K. 2774	Ing.Gjeolog	Anton Pjetërnikaj	Gj. 0665			
Ing.Gjeodet	Shqiponja Civali	T. 1268	Ing.Gjeoinformatikë	Elfor Shehu	T. 1577			

RILEVIMI TOPOGRAFIK

T-10



Shkalla 1:500

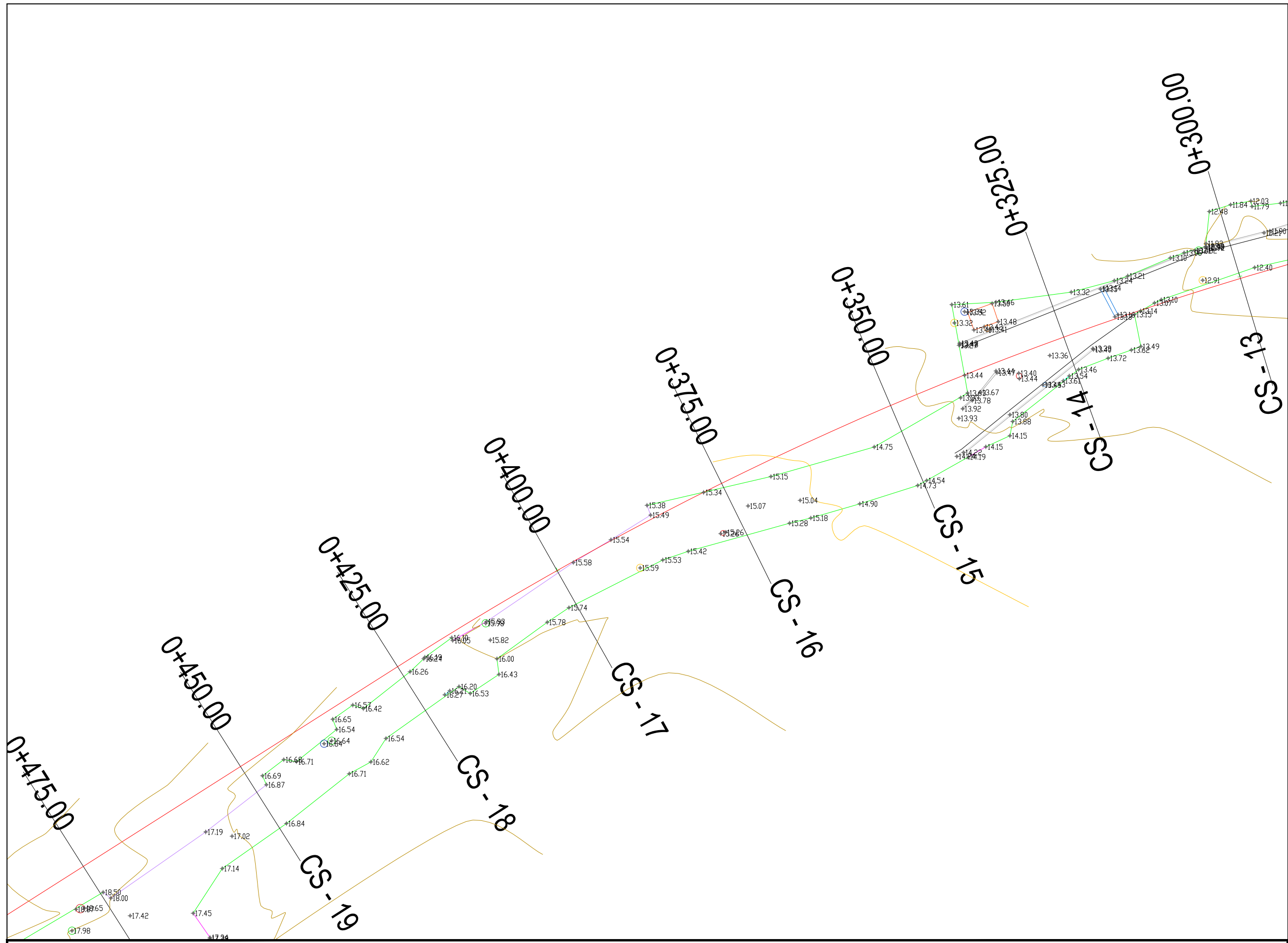
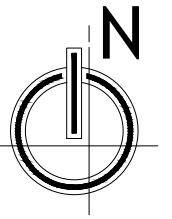
Faza PROJEKT ZBATIM

Porositës
BASHKIA DURRËS



Projektues
Net-Group sh.p.k.





Rilevimi është kryer në sistemin koordinativ UTM (X;Y) /Projeksioni UTM / Elipsoidi WGS 84 Kuotat absolute (Z) janë matur referuar gjeoidit EGM96;

Legjendë	
Bordurë betoni	—
Rrugë me asfalt	—
Kurorë betoni	—
Rrugë stabilizant	—
Rrugë fshati me dhe	—
Mur rrethues - Avli	—
Rrethim me gardh	—
Kanal	—
Pusëtë K.U.Z	○
Troçuar	—
Pusëtë uji i pijshëm	○
Kabinë elektrike	○
Rrugë me beton	—
Kaseta ujësullëse	—
Strukturë betoni	—
Çojkë	—
Pusëtë elektrike	○
Pusëtë K.U.SH	○
Pusëtë mirmeti	○
Shkallë	—
Shkallë internet	—
Shkallë ndarimi	—
Shkallë elektrike	—
Stacion topografik	▲
Pikë topografike (detaj)	▲
Konturi minimal (qdo 0.5m)	—
Konturi maksimal (qdo 2.5m)	—

EMRI I PROJEKTIT
"LIDHJA E CURRILAVE ME RRUGËN ALEKSANDËR GOGA NËPËRMJET RRUGËS PJETER BOGDANI"

SHËNIME

GRUPI I PUNËS					
Arkitekt	Diana Mitrushi	A. 0212/4	Ing.Hidroelektrik	Luljeta Kuçi	K. 2022/1
Ing.Ndërtimi	Ilirion Kokalari	K. 1008/3	Ing.Elektrik	Burhan Demneri	E. 1049/2
Ing.Ndërtimi	Ernal Spahiu	K. 1084/1	Ing.Mekanik	Gjergji Kotari	M. 0579/1
Ing.Ndërtimi	Luca Falasco	K. 2774	Ing.Gjeolog	Anton Pjetërnikaj	Gj. 0665
Ing.Gjeodet	Shajponja Civali	T. 1268	Ing.Gjeoinformatikë	Elfor Shehu	T. 1577

RILEVIMI TOPOGRAFIK

T-11



Shkalla 1:500

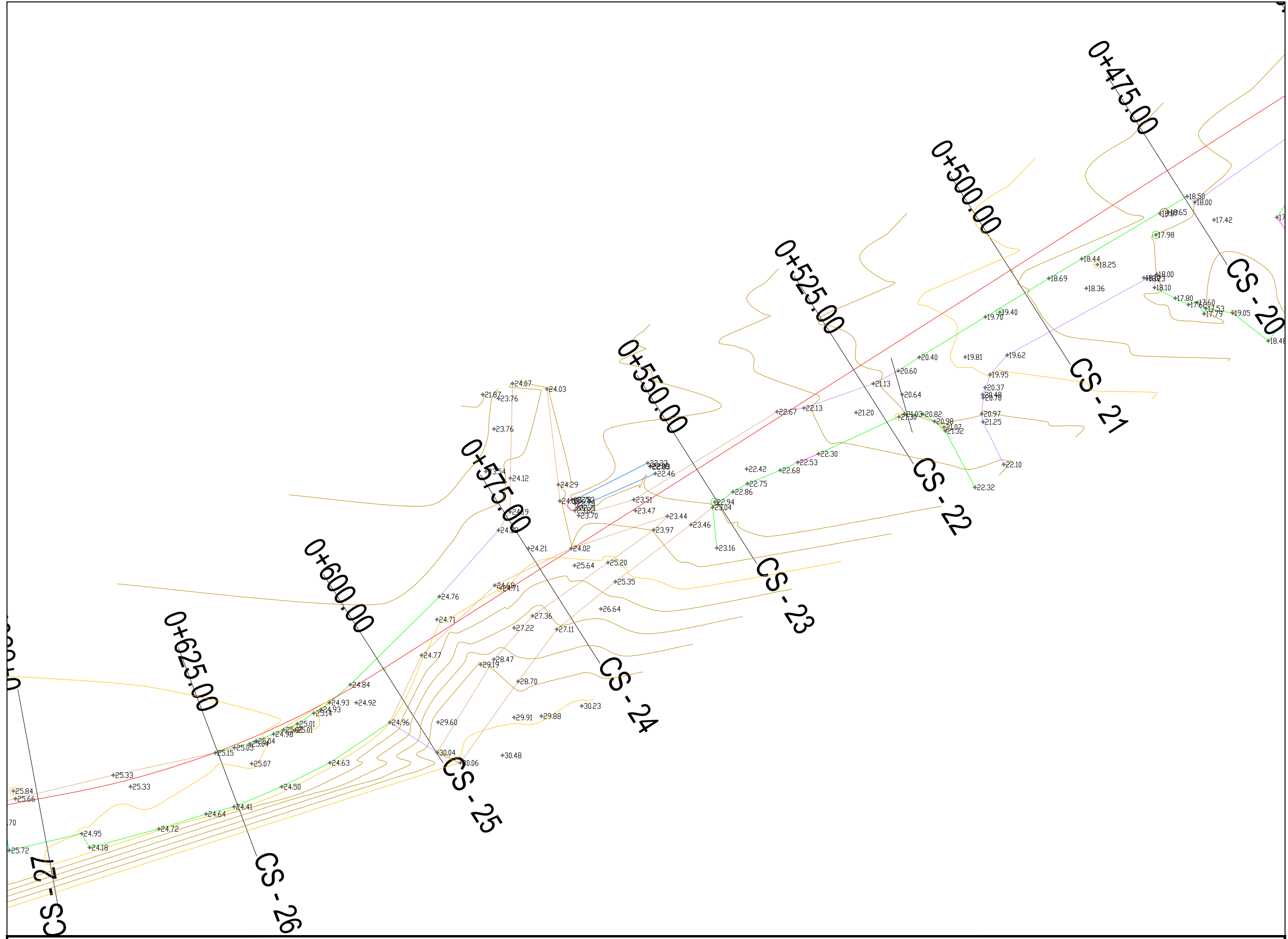
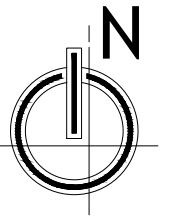
Faza PROJEKT ZBATIM

Porositës
BASHKIA DURRËS



Projektues
Net-Group sh.p.k.





Rilevimi është kryer në sistemin koordinativ UTM (X;Y) /Projeksioni UTM / Elipsoidi WGS 84 Kuotat absolute (Z) janë matur referuar gjeoidit EGM96;

Legjendë	
Bordurë betoni	—
Rrugë me asfalt	—
Kurorë betoni	—
Rrugë stabilizant	—
Rrugë fshati me dhe	—
Mur rrethues - Avli	—
Rrethim me gardh	—
Kanal	—
Pushtë K.U.Z	—
Troshur	—
Pushtë uji i pijshëm	—
Kabinë elektrike	—
Rrugë me beton	—
Kaseta ujësjellëse	—
Strukturë betoni	—
Objekt	—
Pushtë elektrike	—
Pushtë K.U.SH	—
Pushtë internet	—
Shkallë	—
Shyllë internet	—
Shyllë radio	—
Shyllë elektrike	—
Stacion topografik	—
Pikë topografike (detaj)	—
Konturi minimal (qdo 0.5m)	—
Konturi maksimal (qdo 2.5m)	—

EMRI I PROJEKTIT
"LIDHJA E CURRILAVE ME RRUGËN ALEKSANDËR GOGA NËPËRMJET RRUGËS PJETER BOGDANI"

SHËNIME

GRUPI I PUNËS					
Arkitekt	Diana Mitrushi	A. 0212/4	Ing.Hidroelektrik	Luljeta Kuçi	K. 2022/1
Ing.Ndërtimi	Ilirion Kokalari	K. 1008/3	Ing.Elektrik	Burhan Demneri	E. 1049/2
Ing.Ndërtimi	Ermaç Spahiu	K. 1084/1	Ing.Mekanik	Gjergji Kotori	M. 0579/1
Ing.Ndërtimi	Luca Falasco	K. 2774	Ing.Gjeolog	Anton Pjetërnikaj	Gj. 0665
Ing.Gjeodet	Shqiponja Civali	T. 1268	Ing.Gjeoinformatikë	Elfat Shehu	T. 1577


RILEVIMI TOPOGRAFIK

T-12


Shkalla: 1:500

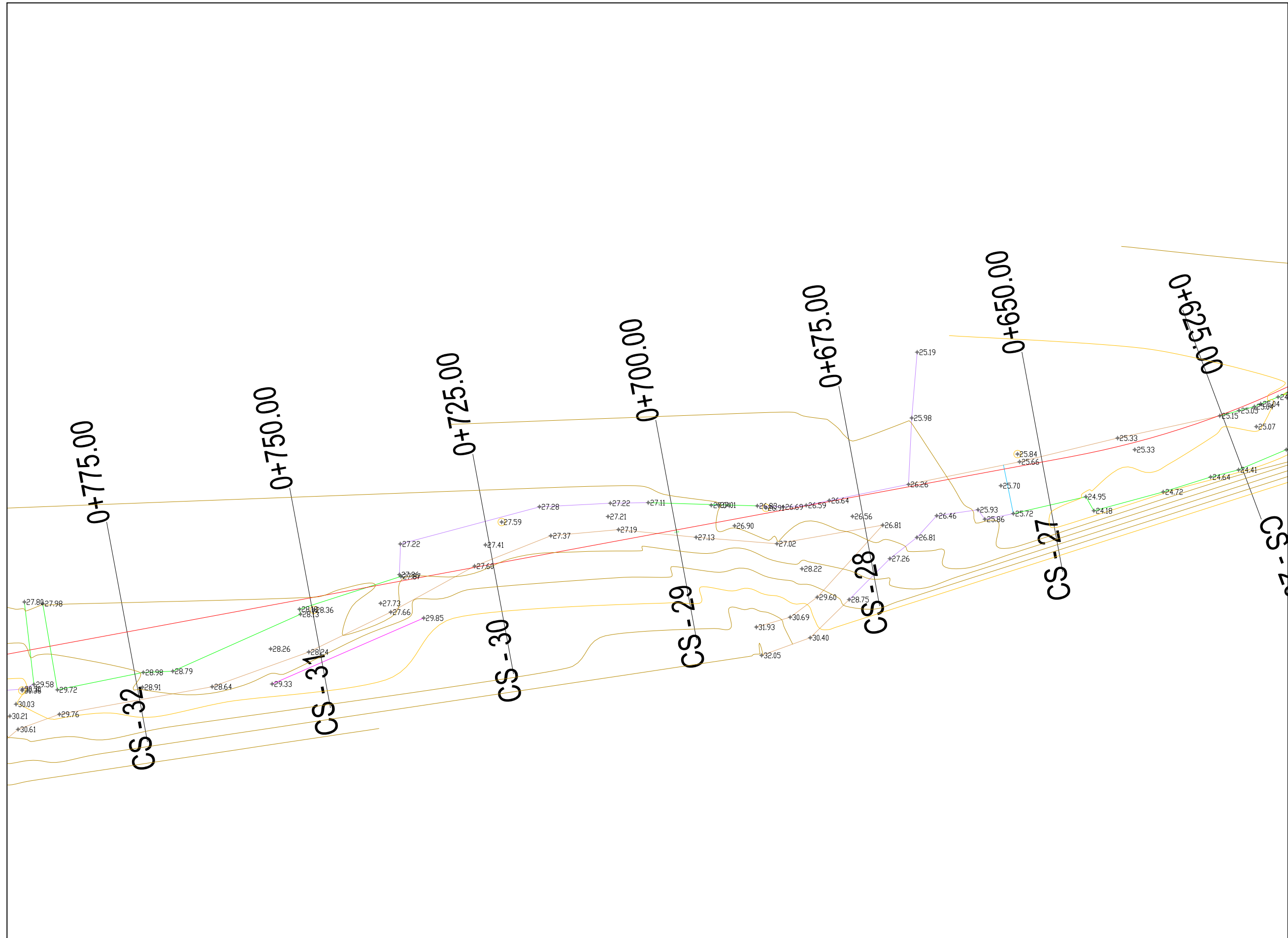
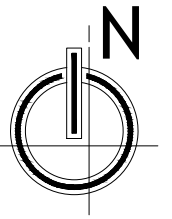
Faza: PROJEKT ZBATIM

Porositës
BASHKIA DURRËS



Projektues
Net-Group sh.p.k.





Rilevimi është kryer në sistemin koordinativ UTM (X;Y) /Projeksioni UTM / Elipsoidi WGS 84 Kuotat absolute (Z) janë matur referuar gjeoidit EGM96;

Legjendë	
Bordurë betoni	—
Rrugë me asfalt	—
Kurorë betoni	—
Rrugë stabilizant	—
Rrugë fshati me dhe	—
Mur me thues - Avli	—
Rrethim me gardh	—
Kanal	—
Pusëtë K.U.Z	○
Troçuar	—
Pusëtë uji i pijshëm	○
Kabinë elektrike	○
Rrugë me beton	—
Kaseta ujësulës	—
Strukturë betoni	—
Çojkë	—
Pusëtë elektrike	○
Pusëtë K.U.SH	○
Pusëtë internet	○
Shkallë	—
Shyllë internet	○
Shyllë ndriçimi	○
Shyllë elektrike	○
Stacion topografik	▲
Pikë topografike (detaj)	▲
Konturi minimal (qdo 0.5m)	—
Konturi maksimal (qdo 2.5m)	—

EMRI I PROJEKTIT

"LIDHJA E CURRILAVE ME RRUGËN ALEKSANDËR GOGA NËPËRMJET RRUGËS PJETER BOGDANI"

SHËNIME

GRUPI I PUNËS

Arkitekt	Diana Mitrushi	A. 0212/4	Ing.Hidroelektrik	Luljeta Kuçi	K. 2022/1	Ing.Gjeodet	Marsilda Ferko	T. 1582/1
Ing.Ndërtimi	Ilirion Kokalari	K. 1008/3	Ing.Elektrik	Burhan Demneri	E. 1049/2			
Ing.Ndërtimi	Ernal Spahiu	K. 1084/1	Ing.Mekanik	Gjergji Kotari	M. 0579/1			
Ing.Ndërtimi	Luca Falasco	K. 2774	Ing.Gjeolog	Anton Pjetërnikaj	Gj. 0665			
Ing.Gjeodet	Shajponja Civali	T. 1268	Ing.Gjeoinformatikë	Elfat Shehu	T. 1577			

RILEVIMI TOPOGRAFIK

T-13



Shkalla 1:500

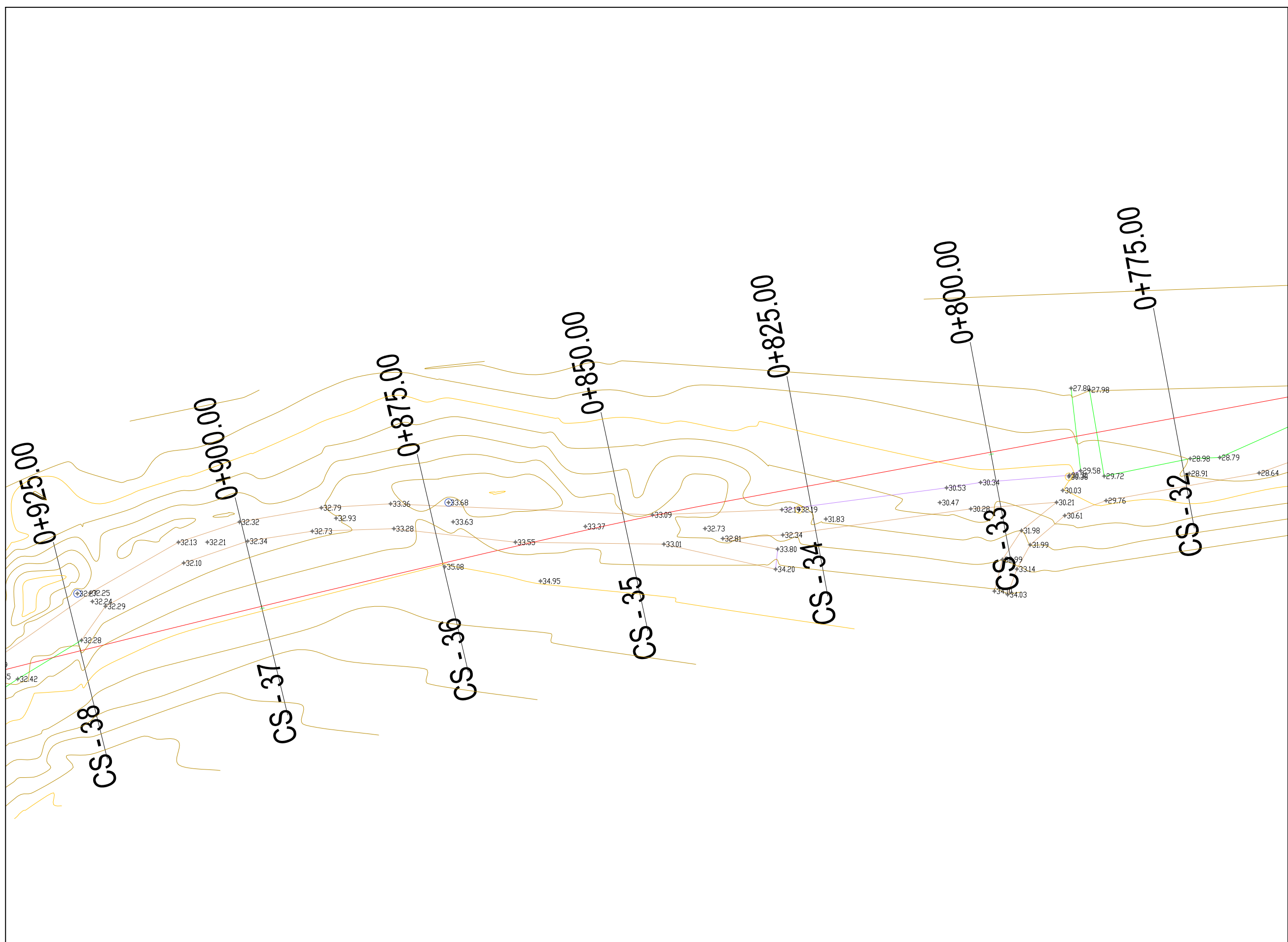
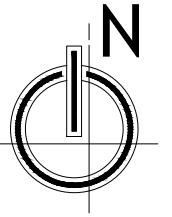
Faza PROJEKT ZBATIM

Porositës
BASHKIA DURRËS



Projektues
Net-Group sh.p.k.





Rilevimi është kryer në sistemin koordinativ UTM (X;Y) /Projeksioni UTM / Elipsoidi WGS 84 Kuotat absolute (Z) janë matur referuar gjeoidit EGM96;

Legjendë	
Bordurë betoni	—
Rrugë me asfalt	—
Kurorë betoni	—
Rrugë stabilizant	—
Rrugë fshati me dhe	—
Mur me thues - Avli	—
Rrethim me gardh	—
Kanal	—
Pushtë K.U.Z	—
Troshar	—
Pushtë uji i pijshëm	—
Kabinë elektrike	—
Rrugë me beton	—
Kaseta ujësulles	—
Strukturë betoni	—
Objekt	—
Pushtë elektrike	—
Pushtë K.U.SH	—
Pushtë mirmeti	—
Shkallë	—
Shkallë internet	—
Shkallë ndroçim	—
Shkallë elektrike	—
Stacion topografik	—
Pikë topografike (detaj)	—
Konturi minimal (qdo 0.5m)	—
Konturi maksimal (qdo 2.5m)	—

EMRI I PROJEKTIT
 "LIDHJA E CURRILAVE ME RRUGËN ALEKSANDËR GOGA NËPËRMJET RRUGËS PJETER BOGDANI"


SHËNIME

GRUPI I PUNËS					
Arkitekt	Diana Mitrushi	A. 0212/4	Ing.Hidroelektrik	Luljeta Kuçi	K. 2022/1
Ing.Ndërtimi	Ilirion Kokalari	K. 1008/3	Ing.Elektrik	Burhan Demneri	E. 1049/2
Ing.Ndërtimi	Ermaç Spahiu	K. 1084/1	Ing.Mekanik	Gjergji Kotori	M. 0579/1
Ing.Ndërtimi	Luca Falasco	K. 2774	Ing.Gjeolog	Anton Pjetërnikaj	Gj. 0665
Ing.Gjeodet	Shqiponja Civali	T. 1268	Ing.Gjeoinformatikë	Elfat Shehu	T. 1577


RILEVIMI TOPOGRAFIK

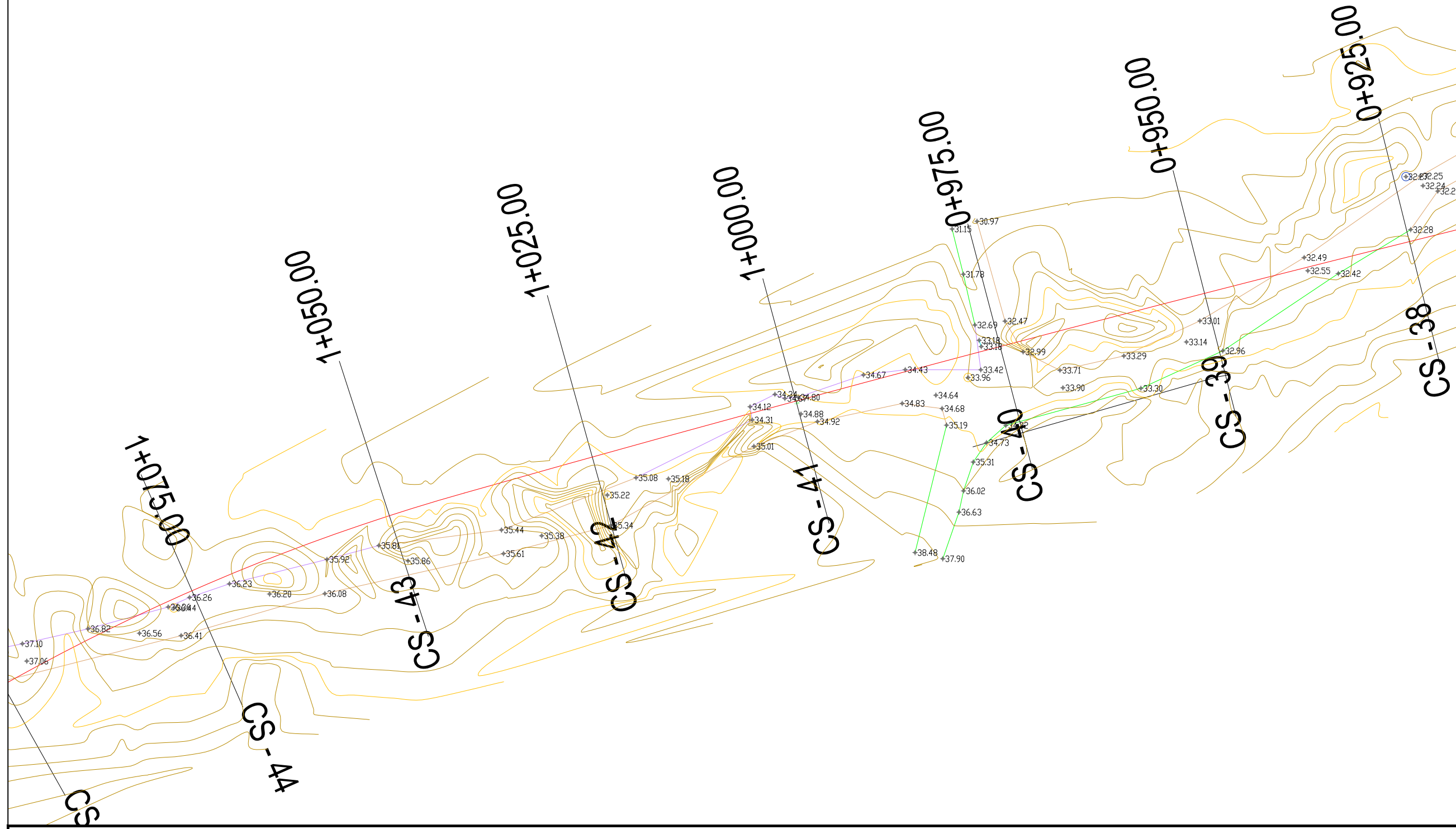
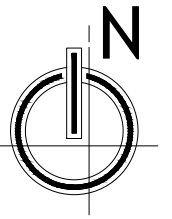
T-14
 Shkalla: 1:500
 Fazë: PROJEKT ZBATIM

Porositës
BASHKIA DËRRËS



Projektues
 Net-Group sh.p.k.





Rilevimi është kryer në sistemin koordinativ UTM (X;Y) /Projeksioni UTM / Elipsoidi WGS 84
 Kuotat absolute (Z) janë matur referuar gjeoidit EGM96;

Legjendë	
Bordurë betoni	—
Rrugë me asfalt	—
Kurorë betoni	—
Rrugë stabilizant	—
Rrugë fshati me dhe	—
Mur me thues - Avli	—
Rrethim me gardh	—
Kanal	—
Pushtë K.U.Z	○
Troshar	—
Pushtë uji i pijshëm	○
Kabinë elektrike	○
Rrugë me beton	—
Kaseta ujësjellës	—
Strukturë betoni	—
Çojë	—
Pushtë elektrike	○
Pushtë K.U.SH	○
Pushtë internet	○
Shkallë	—
Shyllë internet	○
Shyllë radio	○
Shyllë elektrike	○
Stacion topografik	▲
Pikë topografike (detaj)	▲
Kuotë minimal (qdo 0.5m)	—
Kuotë maksimal (qdo 2.5m)	—

EMRI I PROJEKTIT
 "LIDHJA E CURRILAVE ME RRUGËN ALEKSANDËR GOGA NËPËRMJET RRUGËS PJETER BOGDANI"

SHËNIME

GRUPI I PUNËS					
Arkitekt	Diana Mitrushi	A. 0212/4	Ing.Hidroelektrik	Luljeta Kuçi	K. 2022/1
Ing.Ndërtimi	Ilirion Kokalari	K. 1008/3	Ing.Elektrik	Burhan Demneri	E. 1049/2
Ing.Ndërtimi	Ernal Spahiu	K. 1084/1	Ing.Mekanik	Gjergji Kotori	M. 0579/1
Ing.Ndërtimi	Luca Falasco	K. 2774	Ing.Gjeolog	Anton Pjetërnikaj	Gj. 0665
Ing.Gjeodet	Shqiponja Civali	T. 1268	Ing.Gjeoinformatikë	Elfor Shehu	T. 1577


RILEVIMI TOPOGRAFIK

T-15


Shkalla 1:500


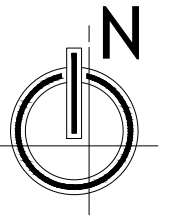
Faza PROJEKT ZBATIM

Porositës
 BASHKIA DURRËS



Projektues
 Net-Group sh.p.k.





Rilevimi është kryer në sistemin koordinativ UTM (X;Y) /Projeksioni UTM / Elipsoidi WGS 84
 Kuotat absolute (Z) janë matur referuar gjeoidit EGM96;

Legjendë	
Bordurë betoni	—
Rrugë me asfalt	—
Kurorë betoni	—
Rrugë stabilizant	—
Rrugë fshati me dhe	—
Mur me thues - Avli	—
Rrethim me gardh	—
Kanal	—
Pushtë K.U.Z	—
Troçuar	—
Pushtë uj i pijshëm	—
Kabinë elektrike	—
Rrugë me beton	—
Kaseta ujshërblës	—
Strukturë betoni	—
Objekt	—
Pushtë elektrike	—
Pushtë K.U.SH	—
Pushtë internet	—
Shkallë	—
Shkallë internet	—
Shkallë ndroçimi	—
Shkallë elektrike	—
Stacion topografik	—
Pikë topografike (detaj)	—
Konturi minimal (qdo 0.5m)	—
Konturi maksimal (qdo 2.5m)	—

EMRI I PROJEKTIT

"LIDHJA E CURRILAVE ME RRUGËN ALEKSANDËR GOGA NËPËRMJET RRUGËS PJETER BOGDANI"

SHËNIME

GRUPI I PUNËS

Arkitekt	Diana Mitrushi	A. 0212/4	Ing.Hidroleknik	Luljeta Kuçi	K. 2022/1	Ing.Gjeodet	Marsilda Ferko	T. 1582/1
Ing.Ndërtimi	Ilirion Kokalari	K. 1008/3	Ing.Elektirik	Burhan Demneri	E. 1049/2			
Ing.Ndërtimi	Ermaç Spahiu	K. 1084/1	Ing.Mekanik	Gjergji Kotari	M. 0579/1			
Ing.Ndërtimi	Luca Falasco	K. 2774	Ing.Gjeolog	Anton Pjetërnikaj	Gj. 0665			
Ing.Gjeodet	Shqiponja Civali	T. 1268	Ing.Gjeoinformatikë	Elfat Shehu	T. 1577			

RILEVIMI TOPOGRAFIK

T-16



Shkalla 1:500

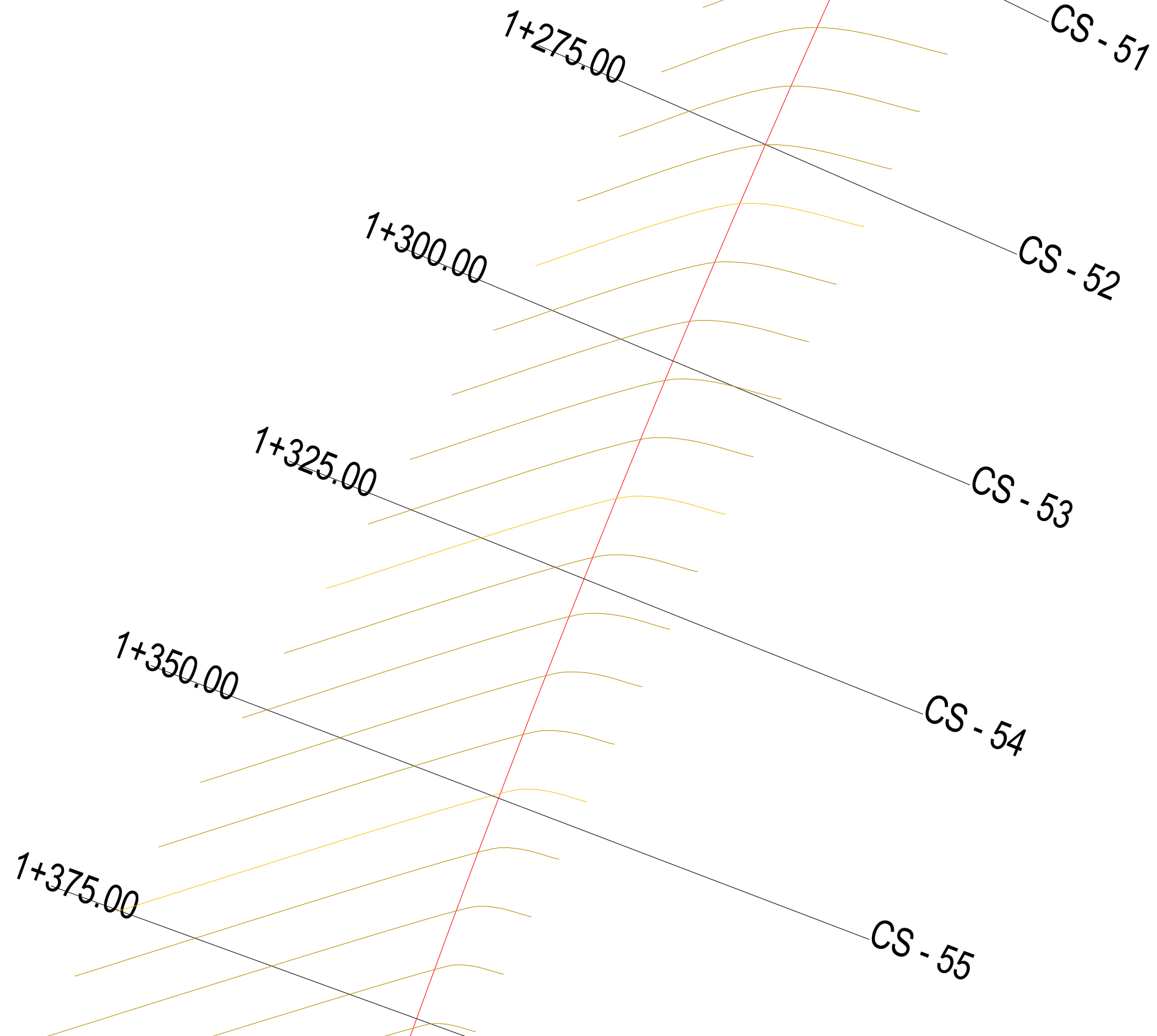
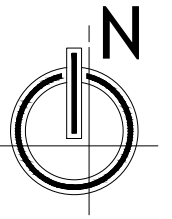
Faza PROJEKT ZBATIM

Porositës
BASHKIA DURRËS



Projektues
Net-Group sh.p.k.





Rilevimi është kryer në sistemin koordinativ UTM (X;Y) /Projeksioni UTM / Elipsoidi WGS 84 Kuotat absolute (Z) janë matur referuar gjeoidit EGM96;

Legjendë	
Bordurë betoni	—
Rrugë me asfalt	—
Kurorë betoni	—
Rrugë stabilizant	—
Rrugë fshati me dhe	—
Mur me thues - Avli	—
Rrethim me gardh	—
Kanal	—
Pusëtë K.U.Z	—
Troshar	—
Pusëtë uji i pjeshëm	—
Kabinë elektrike	—
Rrugë me beton	—
Kaseta ujësulles	—
Strukturë betoni	—
Objekt	—
Pusëtë elektrike	—
Pusëtë K.U.SH	—
Pusëtë internet	—
Shkallë	—
Shkallë internet	—
Shkallë ndërimi	—
Shkallë elektrike	—
Stacion topografik	—
Pikë topografike (detaj)	—
Konturi minimal (qdo 0.5m)	—
Konturi maksimal (qdo 2.5m)	—

EMRI I PROJEKTIT
"LIDHJA E CURRILAVE ME RRUGËN ALEKSANDËR GOGA NËPËRMJET RRUGËS PJETER BOGDANI"


SHËNIME

GRUPI I PUNËS					
Arkitekt	Diana Mitrushi	A. 0212/4	Ing.Hidroelektrik	Luljeta Kuçi	K. 2022/1
Ing.Ndërtimi	Ilirion Kokalari	K. 1008/3	Ing.Elektrik	Burhan Demneri	E. 1049/2
Ing.Ndërtimi	Ermaç Spahiu	K. 1084/1	Ing.Mekanik	Gjergji Kotori	M. 0579/1
Ing.Ndërtimi	Luca Falasco	K. 2774	Ing.Gjeolog	Anton Pjetërnikaj	Gj. 0665
Ing.Gjeodet	Shqiponja Civali	T. 1268	Ing.Gjeoinformatikë	Elfor Shehu	T. 1577


RILEVIMI TOPOGRAFIK


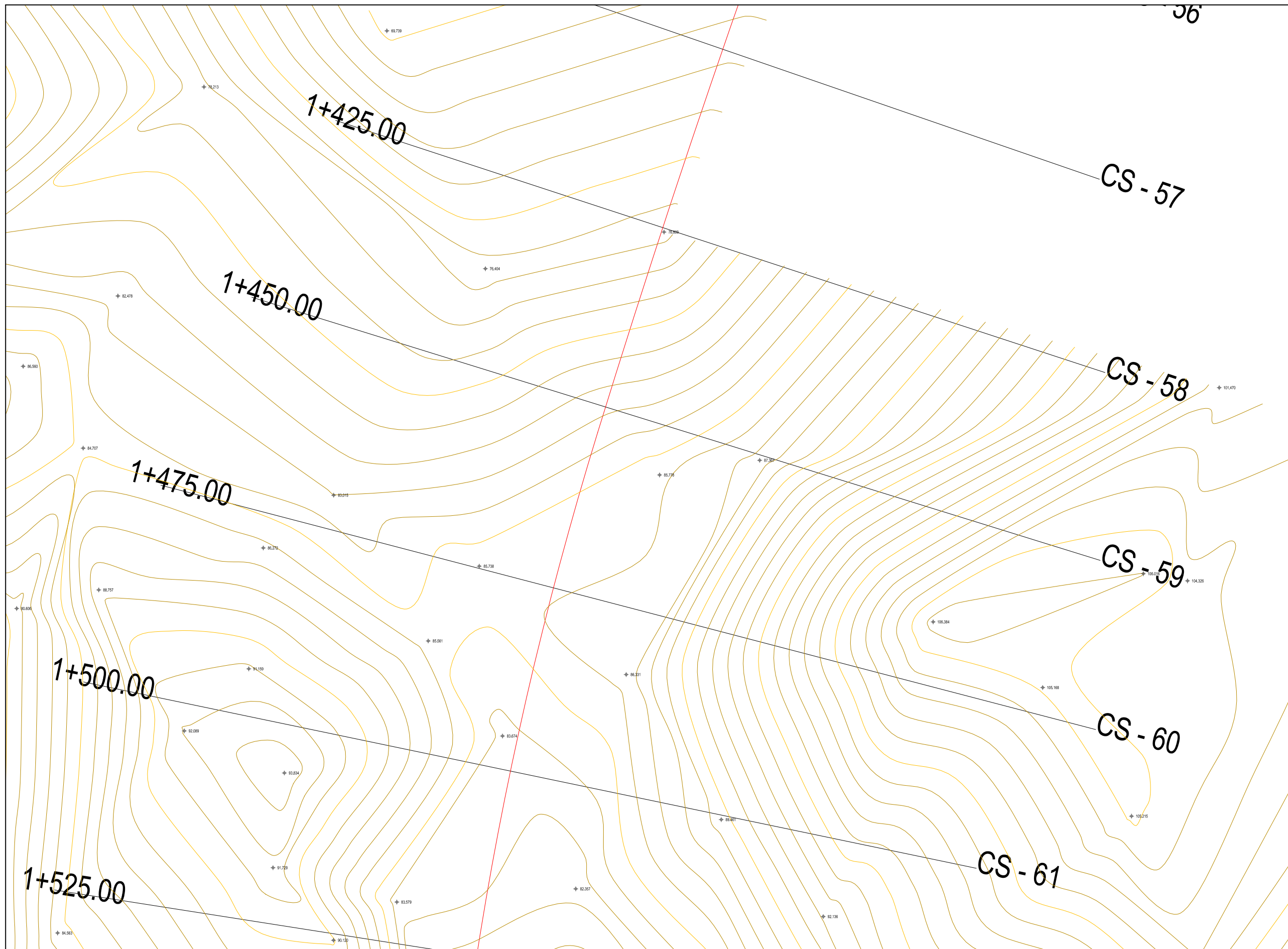
T-17
Shkalla 1:500
Faza PROJEKT ZBATIM

Porositës
BASHKIA DURRËS



Projektues
Net-Group sh.p.k.





Rilevimi është kryer në sistemin koordinativ UTM (X;Y) /Projeksioni UTM / Elipsoidi WGS 84 Kuotat absolute (Z) janë matur referuar gjeoidit EGM96;

Legjendë	
Bordurë betoni	—
Rrugë me asfalt	—
Kursetë betoni	—
Rrugë stabilizant	—
Rrugë fshati me dhe	—
Mur mehuës - Avli	—
Rrethim me gardh	—
Kanal	—
Pushtë K.U.Z	—
Troçuar	—
Pushtë uji i pjeshëm	—
Kabinë elektrike	—
Rrugë me beton	—
Kaseta ujësulles	—
Strukturë betoni	—
Çojkë	—
Pushtë elektrike	—
Pushtë K.U.SH	—
Pushtë mirmeti	—
Shkallë	—
Shkallë internet	—
Shkallë ndroçmi	—
Shkallë elektrike	—
Stacion topografik	—
Pikë topografike (detaj)	—
Konturi minimal (qdo 0.5m)	—
Konturi maksimal (qdo 2.5m)	—

EMRI I PROJEKTIT
 "LIDHJA E CURRILAVE ME RRUGËN ALEKSANDËR GOGA NËPËRMJET RRUGËS PJETER BOGDANI"

SHËNIME

GRUPI I PUNËS					
Arkitekt	Diana Mitrushi	A. 0212/4	Ing.Hidroleknik	Luljeta Kuçi	K. 2022/1
Ing.Ndërtimi	Ilirion Kokalari	K. 1008/3	Ing.Elektrik	Burhan Demneri	E. 1049/2
Ing.Ndërtimi	Ermat Spahiu	K. 1084/1	Ing.Mekanik	Gjergji Kotari	M. 0579/1
Ing.Ndërtimi	Luca Falasco	K. 2774	Ing.Gjeolog	Anton Pjetërnikaj	Gj. 0665
Ing.Gjeodet	Shqiponja Civali	T. 1268	Ing.Gjeoinformatikë	Elfor Shehu	T. 1577

RILEVIMI TOPOGRAFIK

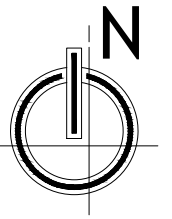
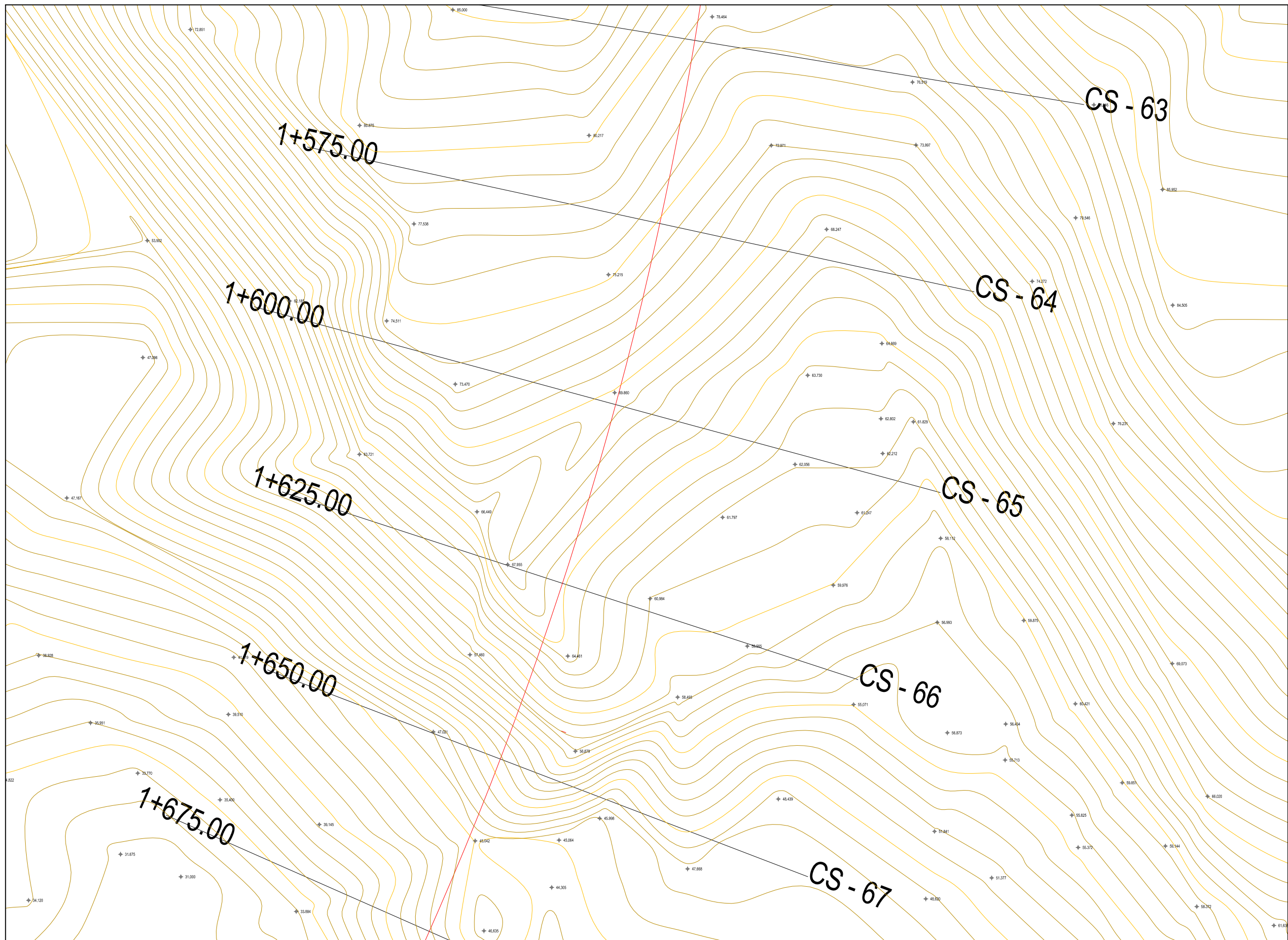
T-18
 Shkalla: 1:500
 Faza: PROJEKT ZBATIM

Porositës
BASHKIA DËRRËS



Projektues
 Net-Group sh.p.k.





Rilevimi është kryer në sistemin koordinativ UTM (X;Y) /Projeksioni UTM / Elipsoidi WGS 84 Kuotat absolute (Z) janë matur referuar gjeoidit EGM96;

Legjendë	
Bordurë betoni	—
Rrugë me asfalt	—
Kurorë betoni	—
Rrugë stabilizant	—
Rrugë fshati me dhe	—
Mur rrethues - Avli	—
Rrethim me gardh	—
Kanal	—
Pushtë K.U.Z	—
Troçuar	—
Pushtë uji i pjeshëm	—
Kabinë elektrike	—
Rrugë me beton	—
Kaseta ujësulles	—
Strukturë betoni	—
Çojëk	—
Pushtë elektrike	—
Pushtë K.U.SH	—
Pushtë interneti	—
Shkallë	—
Shkallë internet	—
Shkallë ndonori	—
Shkallë elektrike	—
Stacion topografik	—
Pikë topografike (detaj)	—
Konturi minimal (qdo 0.5m)	—
Konturi maksimal (qdo 2.5m)	—

EMRI I PROJEKTIT

"LIDHJA E CURRILAVE ME RRUGËN ALEKSANDËR GOGA NËPËRMJET RRUGËS PJETER BOGDANI"

SHËNIME

GRUPI I PUNËS

Arkitekt	Diana Mitrushi	A. 0212/4	Ing.Hidroelektrik	Luljeta Kuçi	K. 2022/1	Ing.Gjeodet	Marsilda Ferko	T. 1582/1
Ing.Ndërtimi	Ilirion Kokalari	K. 1008/3	Ing.Elektrik	Burhan Demneri	E. 1049/2			
Ing.Ndërtimi	Ernal Spahiu	K. 1084/1	Ing.Mekanik	Gjergji Kotori	M. 0579/1			
Ing.Ndërtimi	Luca Falasco	K. 2774	Ing.Gjeolog	Anton Pjetërnikaj	Gj. 0665			
Ing.Gjeodet	Shqiponja Civali	T. 1268	Ing.Gjeoinformatikë	Elfor Shehu	T. 1577			

RILEVIMI TOPOGRAFIK

T-19



Shkalla 1:500


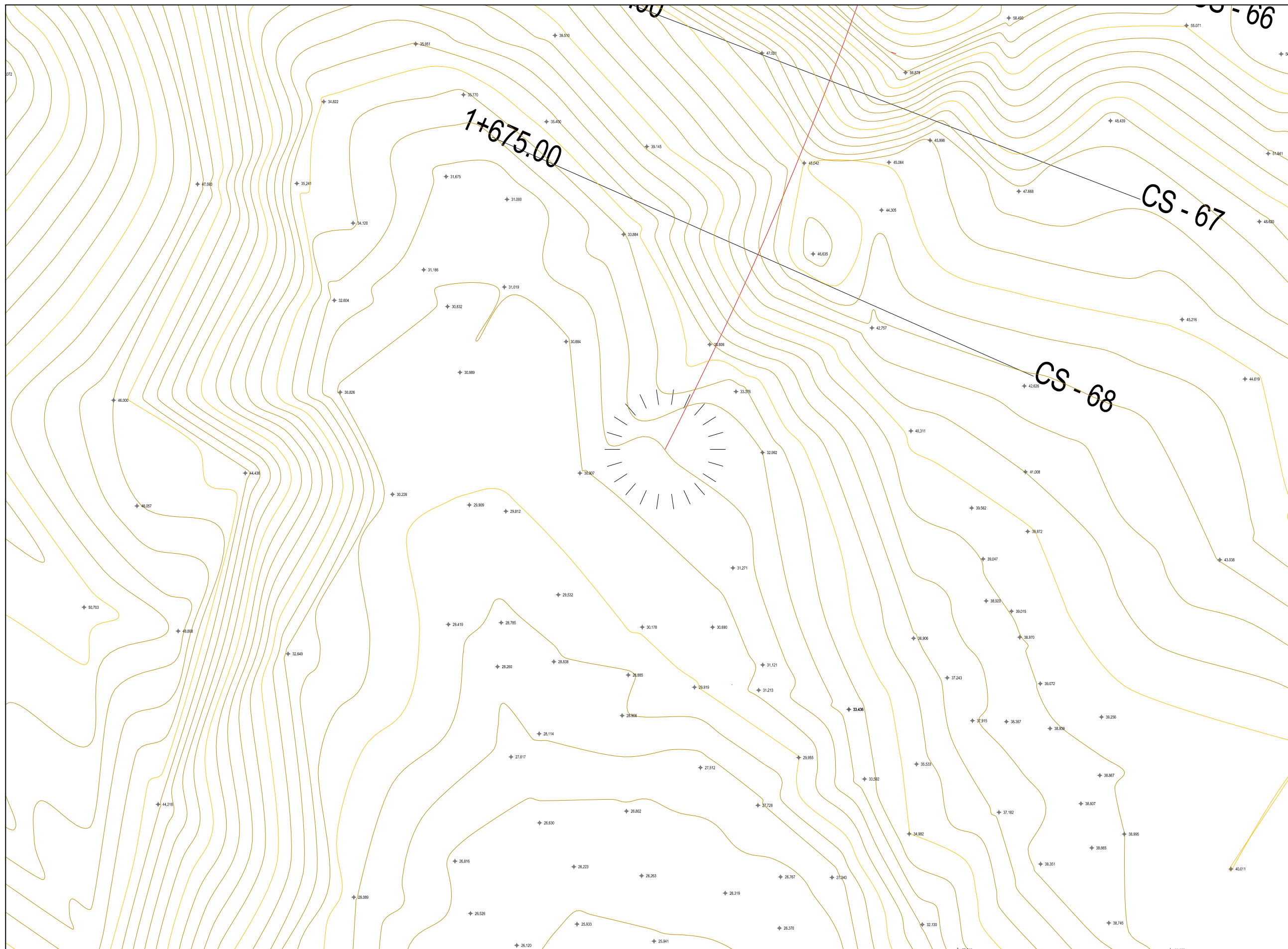
Faza PROJEKT ZBATIM

Porositës
BASHKIA DËRRËS



Projektues
Net-Group sh.p.k.





Rilevimi është kryer
në sistemin
koordinativ UTM
(X;Y) /Projeksioni
UTM / Elipsoidi
WGS 84
Kuotat absolute (Z)
janë matur referuar
gjeoidit EGM96;

Legjendë	
Bordurë betoni	—
Rrugë me asfalt	—
Kurorë betoni	—
Rrugë stabilizant	—
Rrugë fshati me dhe	—
Mur rrethues - Avli	—
Rrethim me gardh	—
Kanal	—
Pushtë K.U.Z	—
Troçuar	—
Pushtë uji i pjeshëm	—
Kabinë elektrike	—
Rrugë me beton	—
Kaseta ujësulles	—
Strukturë betoni	—
Çojë	—
Pushtë elektrike	—
Pushtë K.U.SH	—
Pushtë internet	—
Shkallë	—
Shkallë internet	—
Shkallë ndonori	—
Shkallë elektrike	—
Stacion topografik	—
Pikë topografike (detaj)	—
Konturi minimal (qdo 0.5m)	—
Konturi maksimal (qdo 2.5m)	—

EMRI I PROJEKTIT
"LIDHJA E CURRILAVE ME RRUGËN
ALEKSANDËR GOGA NËPËRMJET
RRUGËS PJETER BOGDANI"

SHËNIME

GRUPI I PUNËS					
Arkitekt	Diana Mitrushi	A. 0212/4	Ing.Hidroelektrik	Luljeta Kuçi	K. 2022/1
Ing.Ndërtimi	Ilirion Kokalari	K. 1008/3	Ing.Elektrik	Burhan Demneri	E. 1049/2
Ing.Ndërtimi	Ermat Spahiu	K. 1084/1	Ing.Mekanik	Gjergji Kotorni	M. 0579/1
Ing.Ndërtimi	Luca Falasco	K. 2774	Ing.Gjeolog	Anton Pjetërnikaj	Gj. 0665
Ing.Gjeodet	Shqiponja Civali	T. 1268	Ing.Gjeoinformatikë	Elfor Shehu	T. 1577

RILEVIMI TOPOGRAFIK

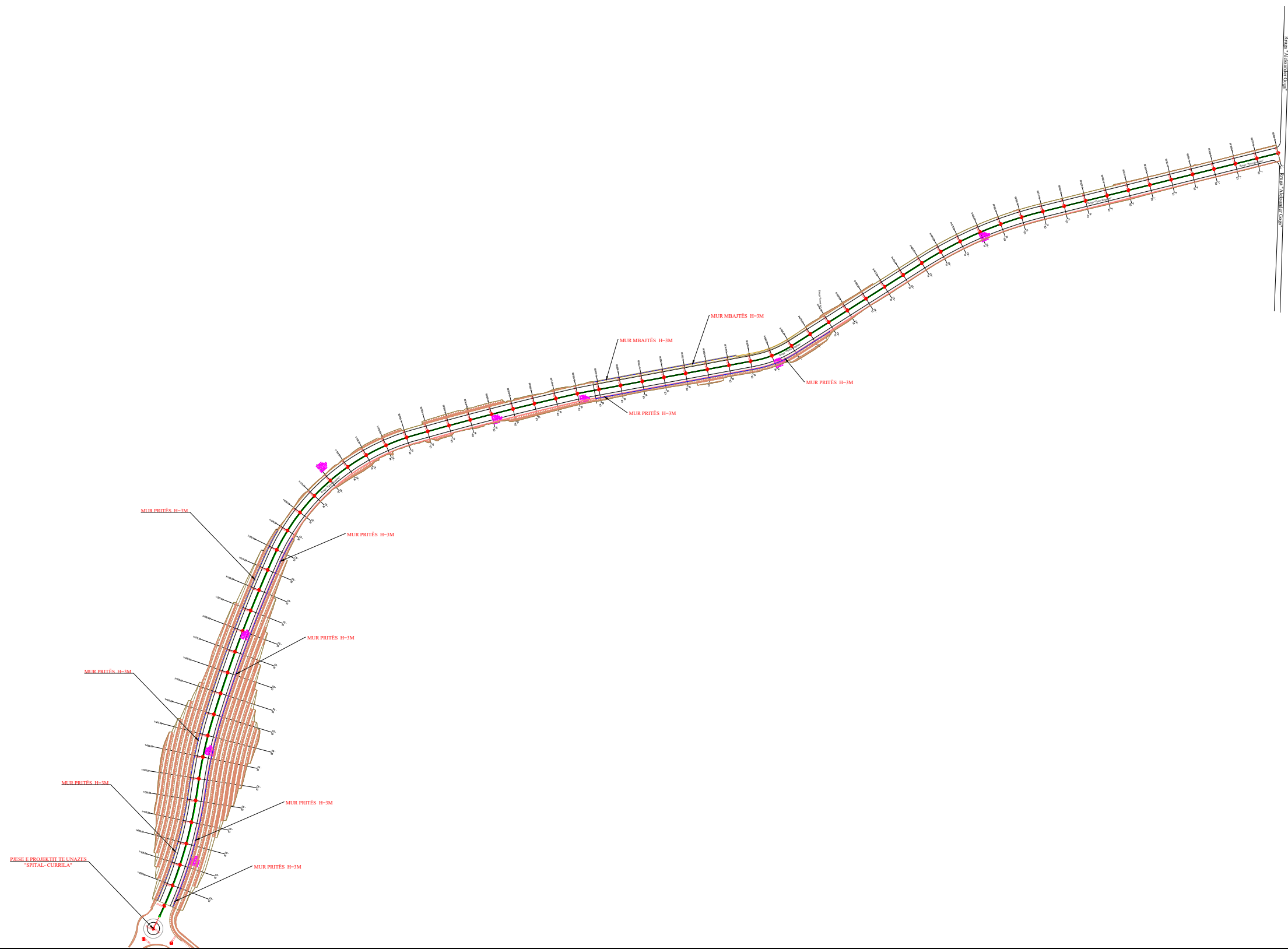
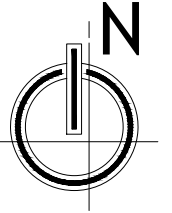
T-20
Shkalla **1:500**
Faza **PROJEKT ZBATIM**

Porositës
BASHKIA DËRRËS



Projektues
Net-Group sh.p.k.





LEGJENDA

	SIPËRFAQE ME ASFALT
	KUNETË
	TROTUAR
	MUR I RI
	BORDURË BETON
	KORSI BICIKLETASH
	AKS SEGMENTI
	SKARPATË

EMRI I PROJEKTIIT
 "LIDHJA E CURRILAVE ME RRUGËN
 ALEKSANDËR GOGA NËPËRMJET
 RRUGËS PJETER BOGDANI"

SHËNIME


GRUPI I PUNËS

Arkitekt	Diana Mitrushi	A. 0212/4	Ing.Hidroleknik	Luljeta Kuçi	K. 2022/1	Ing.Gjeodet	Marsida Ferko	T. 1582/1
Ing.Ndërlimi	Ilirion Kokalari	K. 1008/3	Ing.Elektrik	Burhan Demneri	E. 1049/2			
Ing.Ndërlimi	Ermaç Spahiu	K. 1084/1	Ing.Mekanik	Gjergji Kotorni	M. 0579/1			
Ing.Ndërlimi	Luca Falasco	K. 2774	Ing.Gjeolog	Anton Pjetërnikaj	Gj. 0665			
Ing.Gjeodet	Shqiponja Civali	T. 1268	Ing.Gjeoinformatikë	Elfat Shehu	T. 1577			


PLANIMETRIA E PËRGJITHSHME

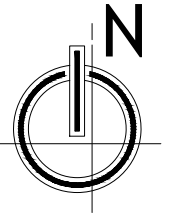
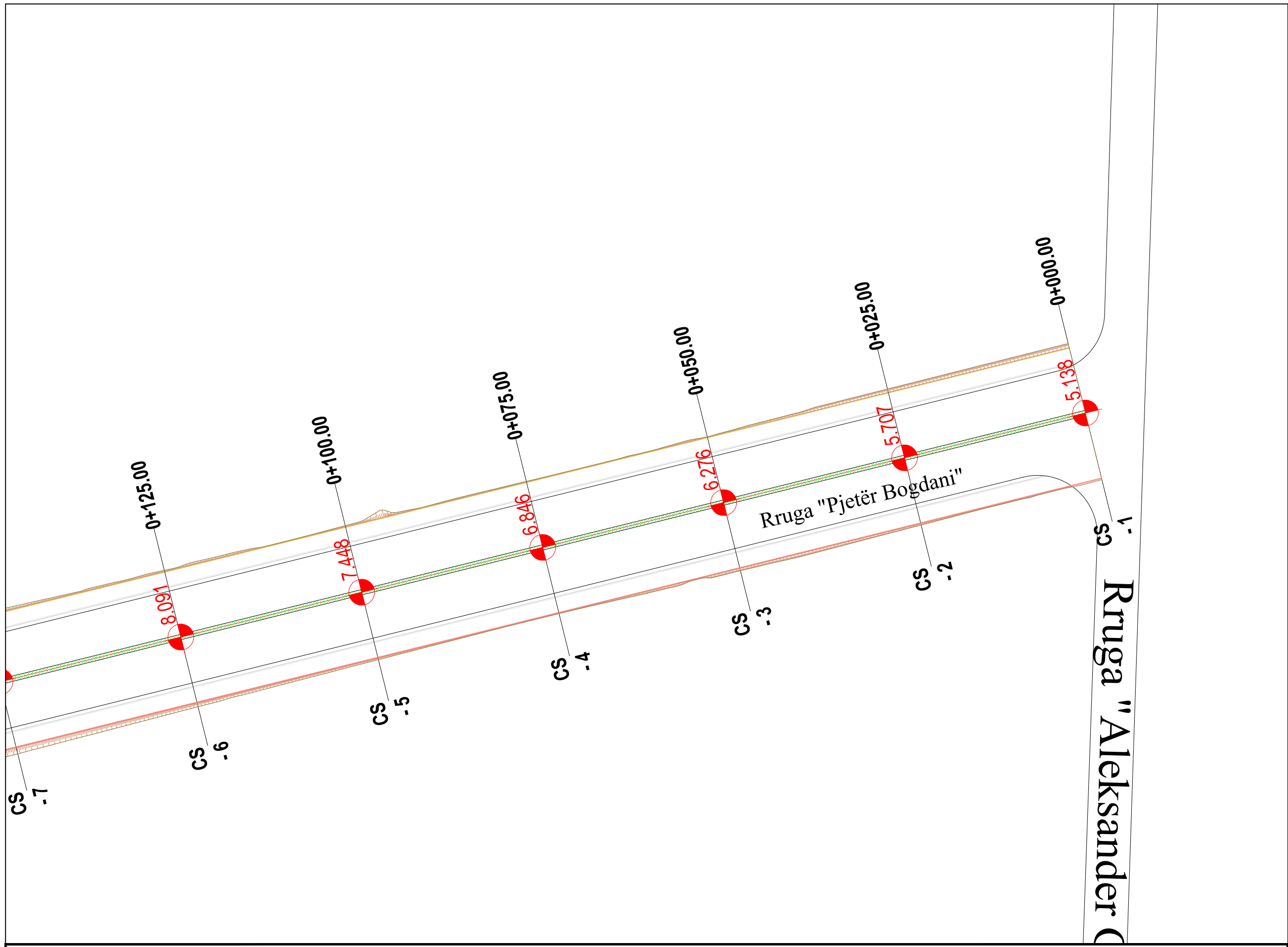
T-21
 Shkalla: 1:5000
 Faza: PROJEKT ZBATIM

Porositës
BASHKIA DURRËS



Projektues
 Net-Group sh.p.k.





LEGJENDA

	SIPËRFAQE ME ASFALT
	KUNETË
	TROTUAR
	MUR I RI
	BORDURË BETON
	KORSI BIKIKLETASH
	AKS SEGMENTI
	SKARPATË

EMRI I PROJEKTIT
 "LIDHJA E CURRILAVE ME RRUGËN
 ALEKSANDËR GOGA NËPËRMJET
 RRUGËS PJETER BOGDANI"

SHËNIME


GRUPI I PUNËS

Arkitekt	Diana Mitrushi	A. 0212/4	Ing.Hidroleknik	Luljeta Kuçi	K. 2022/1	Ing.Gjeodet	Marsida Ferko	T. 1582/1
Ing.Ndërtimi	Ilirion Kokalari	K. 1008/3	Ing.Elektrik	Burhan Demneri	E. 1049/2			
Ing.Ndërtimi	Ermaç Spahiu	K. 1084/1	Ing.Mekanik	Gjergji Kotori	M. 0579/1			
Ing.Ndërtimi	Luca Falasco	K. 2774	Ing.Gjeolog	Anton Pjetërnikaj	Gj. 0665			
Ing.Gjeodet	Shajponja Civali	T. 1268	Ing.Gjeoinformatikë	Elfat Shehu	T. 1577			


PLANIMETRIA E PËRGJITHSHME

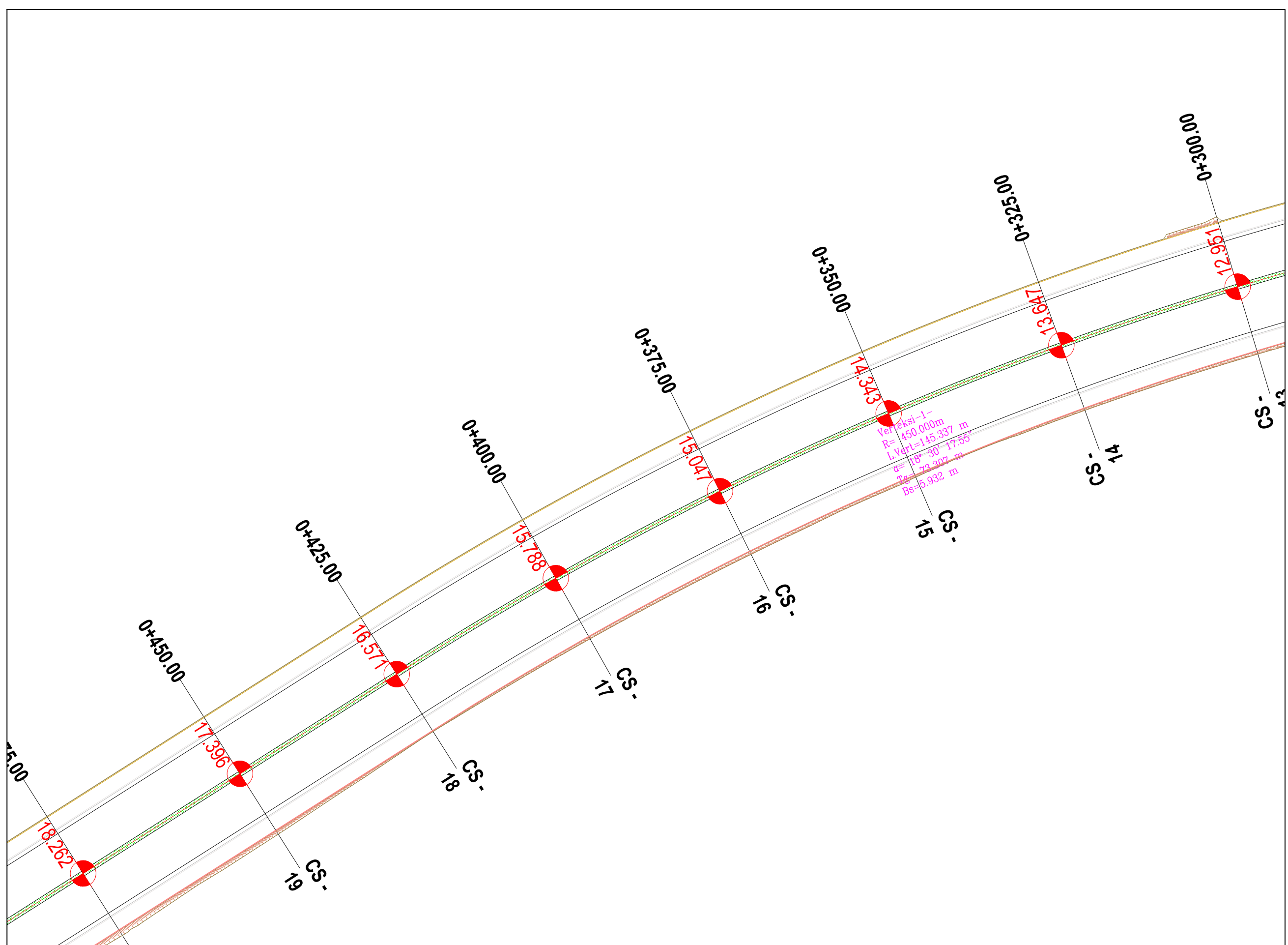
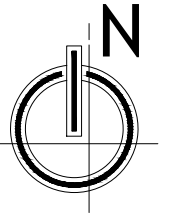
T-22
 Shkalla: 1:500
 Fazë: PROJEKT ZBATIM

Porositës
BASHKIA Durrës



Projektues
 Net-Group sh.p.k.





LEGJENDA

	SIPËRFAQE ME ASFALT
	KUNETË
	TROTUAR
	MUR I RI
	BORDURË BETON
	KORSI BICIKLETASH
	AKS SEGMENTI
	SKARPATË

EMRI I PROJEKTIT
 "LIDHJA E CURRILAVE ME RRUGËN
 ALEKSANDËR GOGA NËPËRMJET
 RRUGËS PJETER BOGDANI"

SHËNIME


GRUPI I PUNËS

Arkitekt	Diana Mitrushi	A. 0212/4	Ing.Hidroelektrik	Luljeta Kuçi	K. 2022/1	Ing.Gjeodet	Marsida Ferko	T. 1582/1
Ing.Ndërlimi	Ilirion Kokalari	K. 1008/3	Ing.Elektrik	Burhan Demneri	E. 1049/2			
Ing.Ndërlimi	Ermat Spahiu	K. 1084/1	Ing.Mekanik	Gjergji Kotori	M. 0579/1			
Ing.Ndërlimi	Luca Falasco	K. 2774	Ing.Gjeolog	Anton Pjetërnikaj	Gj. 0665			
Ing.Gjeodet	Shajponja Civali	T. 1268	Ing.Gjeoinformatikë	Elfat Shehu	T. 1577			


PLANIMETRIA E PËRGJITHSHME

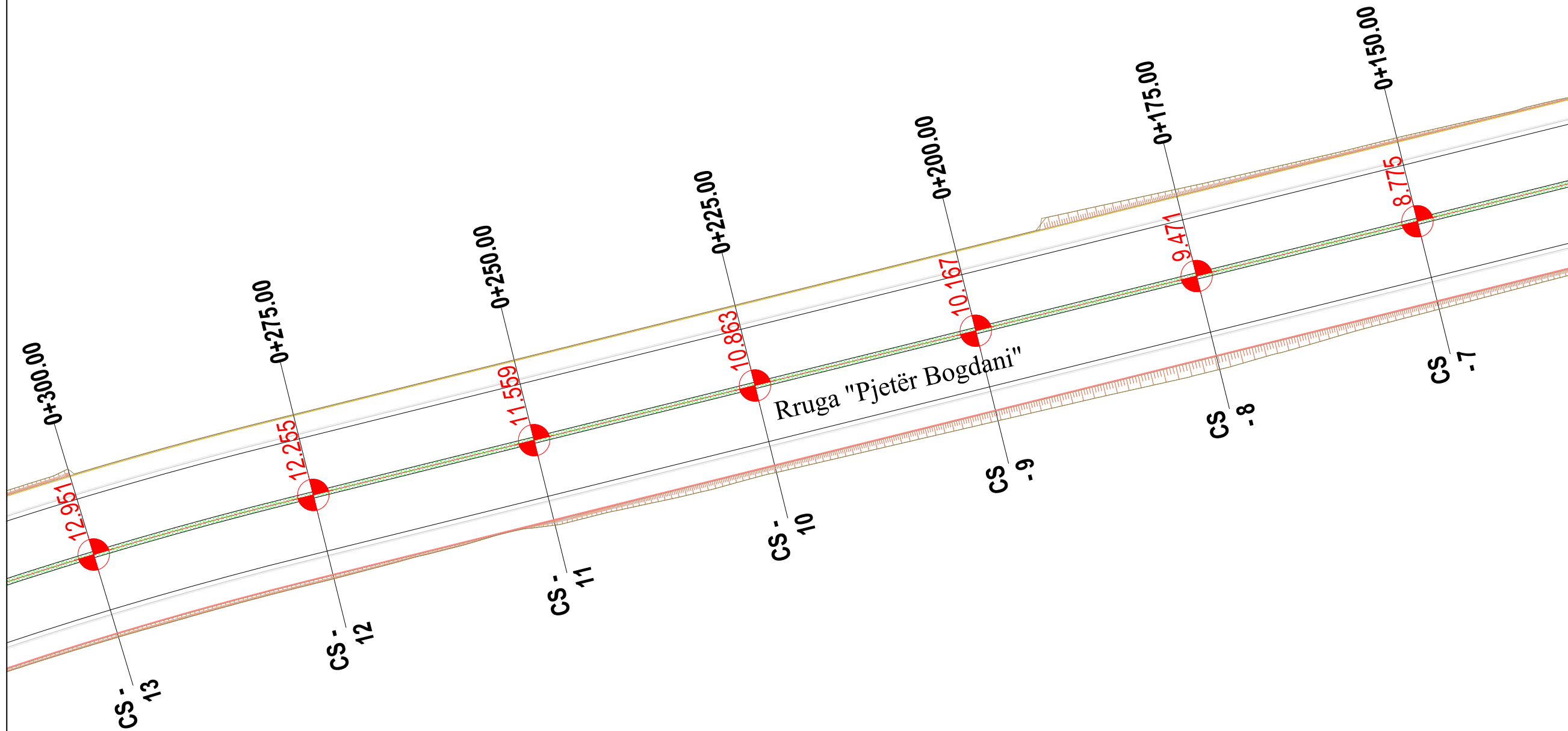
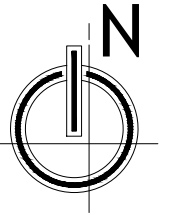
T-23
 Shkalla **1:500**
 Faza **PROJEKT ZBATIM**

Porositës
BASHKIA DURRËS



Projektues
 Net-Group sh.p.k.





LEGJENDA

	SIPËRFAQE ME ASFALT
	KUNETË
	TROTUAR
	MURI RI
	BORDURË BETON
	KORSI BICIKLETASH
	AKS SEGMENTI
	SKARPATË

EMRI I PROJEKTIT

"LIDHJA E CURRILAVE ME RRUGËN
ALEKSANDËR GOGA NËPËRMJET
RRUGËS PJETER BOGDANI"

SHËNIME

GRUPI I PUNËS

Arktekt	Diana Mitrushi	A. 0212/4	Ing.Hidroleknik	Luljeta Kuçi	K. 2022/1	Ing.Gjeodet	Marsida Ferko	T. 1582/1
Ing.Ndërtimi	Ilirion Kokalari	K. 1008/3	Ing.Elektrik	Burhan Demneri	E. 1049/2			
Ing.Ndërtimi	Ermaç Spahiu	K. 1084/1	Ing.Mekanik	Gjergji Kotori	M. 0579/1			
Ing.Ndërtimi	Luca Falasco	K. 2774	Ing.Gjeolog	Anton Pjetërnikaj	Gj. 0665			
Ing.Gjeodet	Shajponja Civali	T. 1268	Ing.Gjeoinformatikë	Elfat Shehu	T. 1577			

PLANIMETRIA E PËRGJITHSHME

T-24



Shkalla 1:500

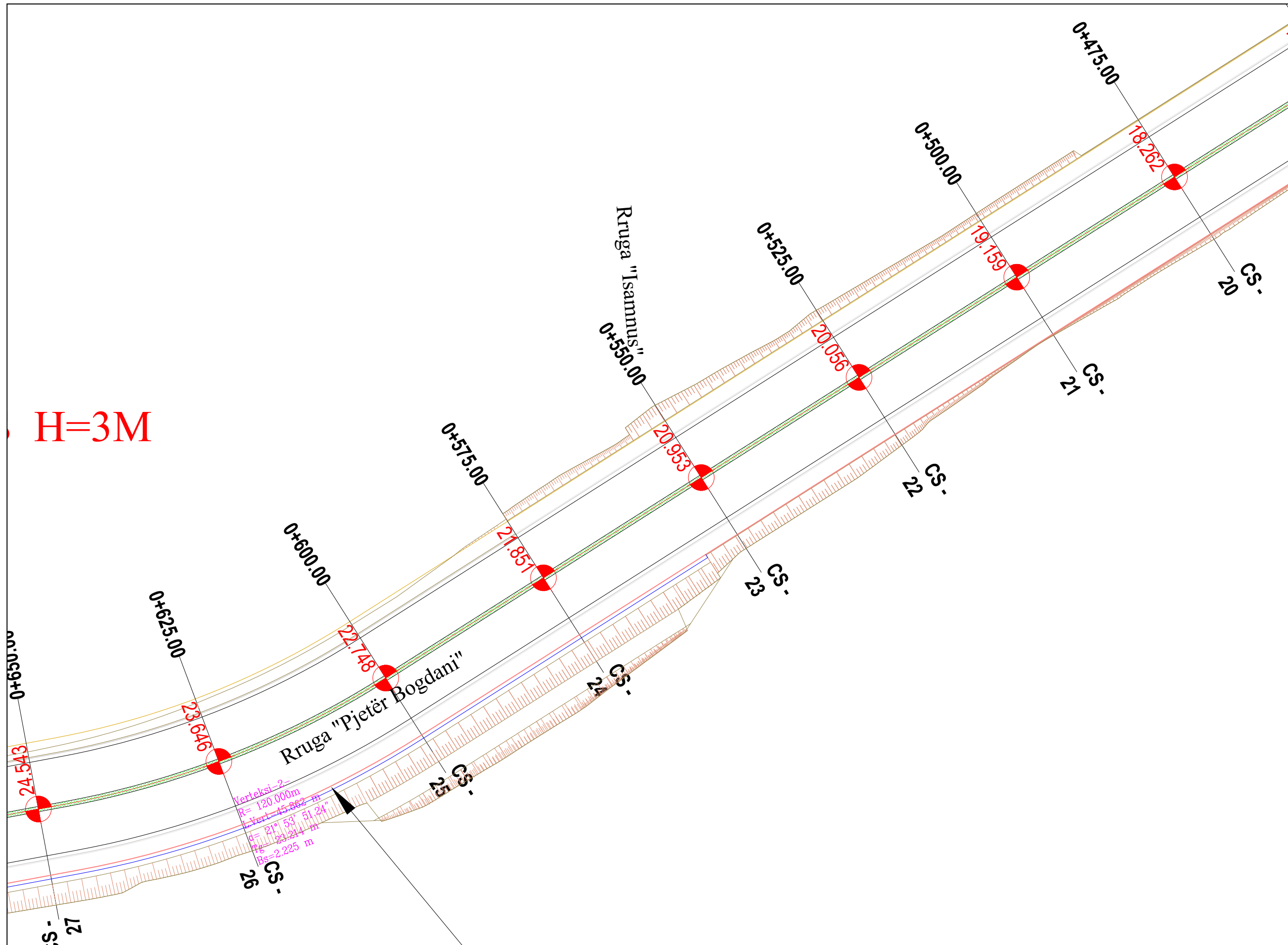
Faza PROJEKT ZBATIM

Porositës
BASHKIA Durrës

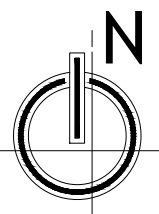


Projektues
Net-Group sh.p.k.





H=3M



LEGJENDA

	SIPËRFAQE ME ASFALT
	KUNETË
	TROTUAR
	MUR I RI
	BORDURË BETON
	KORSI BICIKLETASH
	AKS SEGMENTI
	SKARPATË

EMRI I PROJEKTIT
 "LIDHJA E CURRILAVE ME RRUGËN
 ALEKSANDËR GOGA NËPËRMJET
 RRUGËS PJETER BOGDANI"

SHËNIME


GRUPI I PUNËS

Arkitekt	Diana Mitrushi	A. 0212/4	Ing.Hidroleknik	Luljeta Kuçi	K. 2022/1	Ing.Gjeodet	Marsida Ferko	T. 1582/1
Ing.Ndërlimi	Ilirion Kokalari	K. 1008/3	Ing.Elektirik	Burhan Demneri	E. 1049/2			
Ing.Ndërlimi	Ermat Spahiu	K. 1084/1	Ing.Mekanik	Gjergji Kotorni	M. 0579/1			
Ing.Ndërlimi	Luca Falasco	K. 2774	Ing.Gjeolog	Anton Pjetërnikaj	Gj. 0665			
Ing.Gjeodet	Shajponja Civali	T. 1268	Ing.Gjeoinformatikë	Elfat Shehu	T. 1577			


PLANIMETRIA E PËRGJITHSHME

T-25
 Shkalla 1:500
 Faza PROJEKT ZBATIM

Porositës
 BASHKIA DURRËS



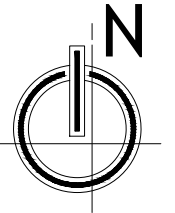
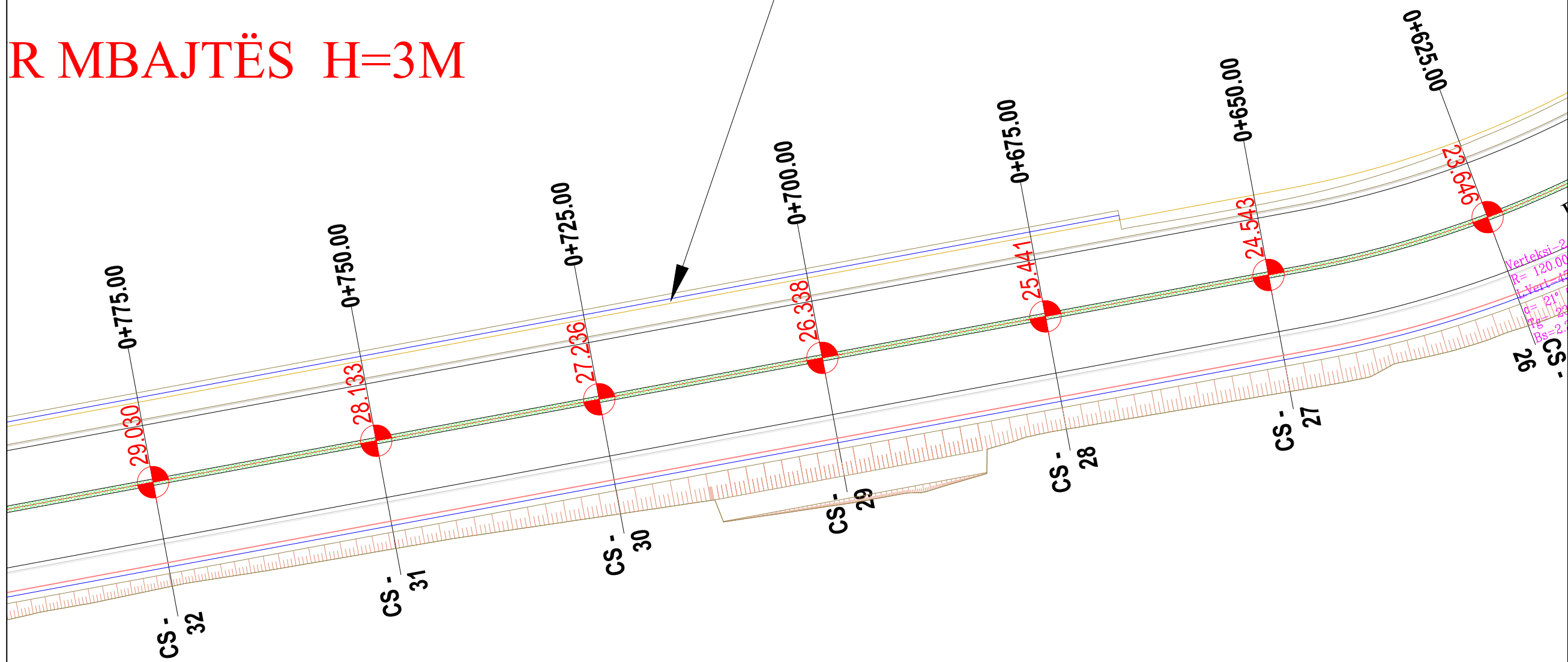
Projektues
 Net-Group sh.p.k.



MUR MBAJTËS H=3M

MUR MBAJTËS H=3M

MUR PRITËS H=3M



LEGJENDA

	SIPËRFAQE ME ASFALT
	KUNETË
	TROTUAR
	MUR I RI
	BORDURË BETON
	KORSI BICIKLETASH
	AKS SEGMENTI
	SKARPATË

EMRI I PROJEKTIT

"LIDHJA E CURRILAVE ME RRUGËN
ALEKSANDËR GOGA NËPËRMJET
RRUGËS PJETER BOGDANI"

SHËNIME

GRUPI I PUNËS

Arkitekt	Diana Mitrushi	A. 0212/4	Ing.Hidroelektrik	Luljeta Kuçi	K. 2022/1	Ing.Gjeodet	Marsida Ferko	T. 1582/1
Ing.Ndërlimi	Ilirion Kokalari	K. 1008/3	Ing.Elektrik	Burhan Demneri	E. 1049/2			
Ing.Ndërlimi	Ermat Spahiu	K. 1084/1	Ing.Mekanik	Gjergji Kotori	M. 0579/1			
Ing.Ndërlimi	Luca Falasco	K. 2774	Ing.Gjeolog	Anton Pjetërnikaj	Gj. 0665			
Ing.Gjeodet	Shajponja Civali	T. 1268	Ing.Gjeoinformatikë	Elfat Shehu	T. 1577			

PLANIMETRIA E PËRGJITHSHME

T-26



Shkalla 1:500

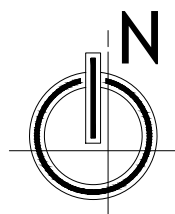
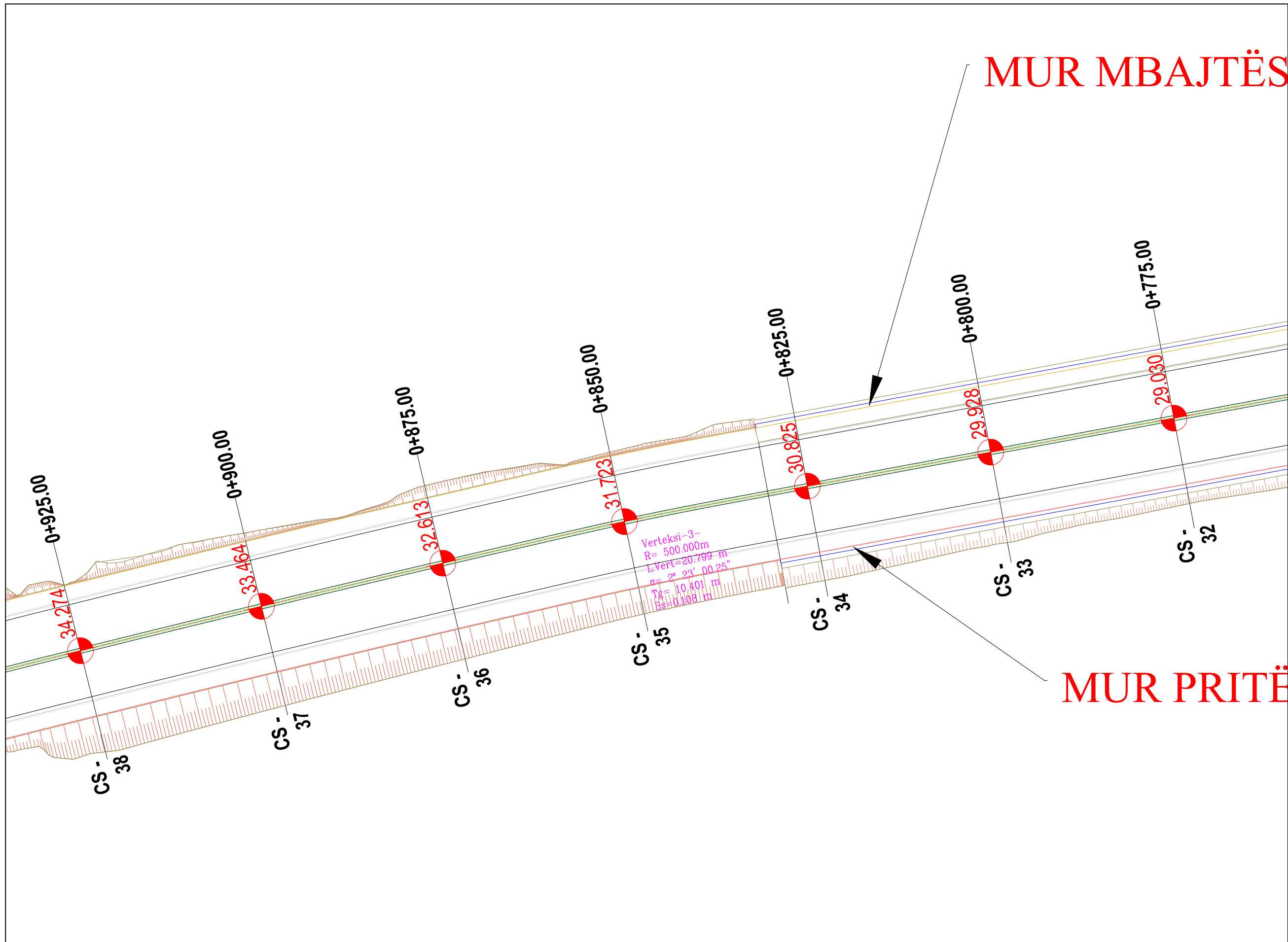
Faza PROJEKT ZBATIM

Porositës
BASHKIA Durrës



Projektues
Net-Group sh.p.k.





LEGJENDA

	SIPËRFAQE ME ASFALT
	KUNETË
	TROTUAR
	MUR I RI
	BORDURË BETON
	KORSI BIKIKLETASH
	AKS SEGMENTI
	SKARPATË

EMRI I PROJEKTIT
"LIDHJA E CURRILAVE ME RRUGËN
ALEKSANDËR GOGA NËPËRMJET
RRUGËS PJETER BOGDANI"

SHËNIME


GRUPI I PUNËS

Arkitekt	Diana Mitrushi	A. 0212/4	Ing.Hidroleknik	Luljeta Kuçi	K. 2022/1	Ing.Gjeodet	Marsida Ferko	T. 1582/1
Ing.Ndërlimi	Ilirion Kokalari	K. 1008/3	Ing.Elektirik	Burhan Demneri	E. 1049/2			
Ing.Ndërlimi	Ermaç Spahiu	K. 1084/1	Ing.Mekanik	Gjergji Kotari	M. 0579/1			
Ing.Ndërlimi	Luca Falasco	K. 2774	Ing.Gjeolog	Anton Pjetërnikaj	Gj. 0665			
Ing.Gjeodet	Shajponja Civali	T. 1268	Ing.Gjeoinformatikë	Elfat Shehu	T. 1577			


PLANIMETRIA E PËRGJITHSHME

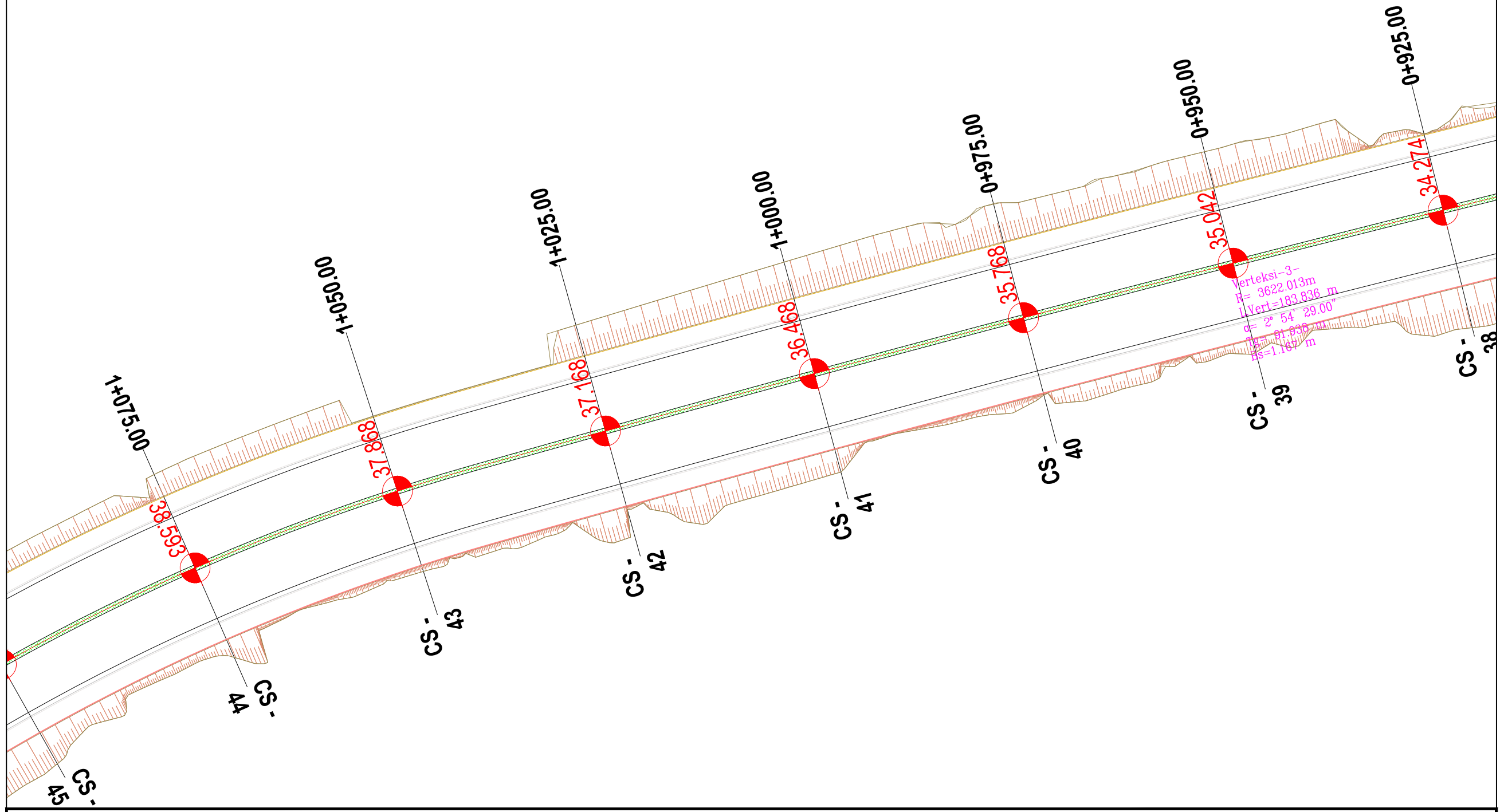
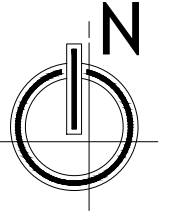
T-27
Shkalla: 1:500
Faza: PROJEKT ZBATIM

Porositës
BASHKIA Durrës



Projektues
Net-Group sh.p.k.





LEGJENDA

	SIPËRFAQE ME ASFALT
	KUNETË
	TROTUAR
	MUR I RI
	BORDURË BETON
	KORSI BICIKLETASH
	AKS SEGMENTI
	SKARPATË

EMRI I PROJEKTIT
 "LIDHJA E CURRILAVE ME RRUGËN
 ALEKSANDËR GOGA NËPËRMJET
 RRUGËS PJETER BOGDANI"

SHËNIME


GRUPI I PUNËS

Arkitekt Diana Mitrushi A. 0212/4	Ing.Hidroelektrik Luljeta Kuçi K. 2022/1	Ing.Gjeodet Marsida Ferko T. 1582/1
Ing.Ndërlimi Ilirion Kokalari K. 1008/3	Ing.Elektrik Burhan Demneri E. 1049/2	
Ing.Ndërlimi Ermal Spahiu K. 1084/1	Ing.Mekanik Gjergji Kotari M. 0579/1	
Ing.Ndërlimi Luca Falasco K. 2774	Ing.Gjeolog Anton Pjetërnikaj Gj. 0665	
Ing.Gjeodet Shqiponja Civali T. 1268	Ing.Gjeoinformatikë Elfat Shehu T. 1577	


PLANIMETRIA E PËRGJITHSHME

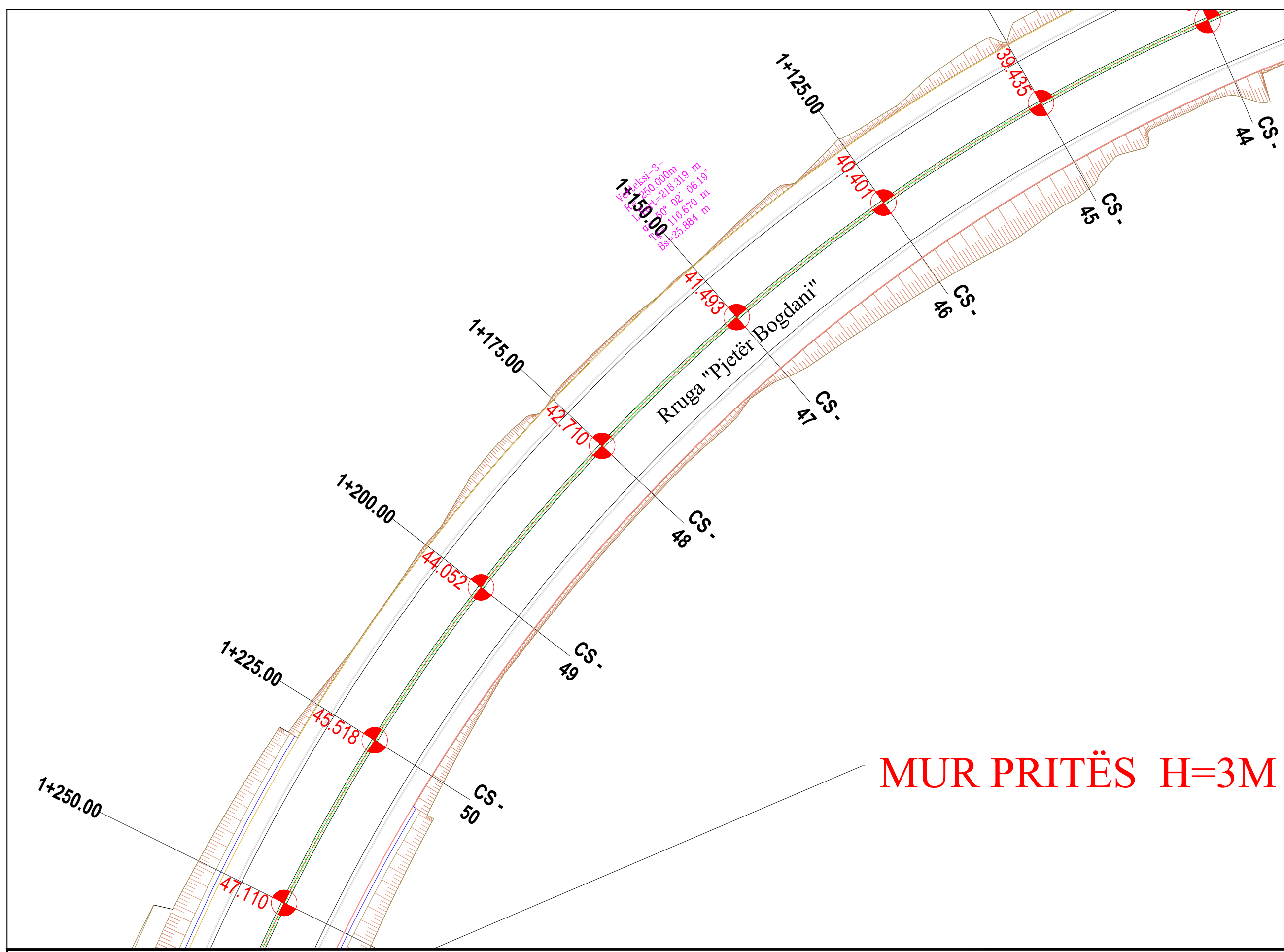
T-28
 Shkalla 1:500
 Fazat PROJËKT ZBATIM

Porositës
BASHKIA DËRRËS

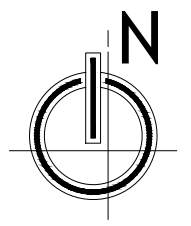


Projektues
 Net-Group sh.p.k.





MUR PRITËS H=3M



LEGJENDA

	SIPËRFAQE ME ASFALT
	KUNETË
	TROTUAR
	MUR I RI
	BORDURË BETON
	KORSI BIKIKLETASH
	AKS SEGMENTI
	SKARPATË

EMRI I PROJEKTIT
 "LIDHJA E CURRILAVE ME RRUGËN
 ALEKSANDËR GOGA NËPËRMJET
 RRUGËS PJETER BOGDANI"

SHËNIME


GRUPI I PUNËS

Arkitekt	Diana Mitrushi	A. 0212/4	Ing.Hidroelektrik	Luljeta Kuçi	K. 2022/1	Ing.Gjeodet	Marsida Ferko	T. 1582/1
Ing.Ndërlimi	Ilirion Kokalari	K. 1008/3	Ing.Elektrik	Burhan Demneri	E. 1049/2			
Ing.Ndërlimi	Ermaç Spahiu	K. 1084/1	Ing.Mekanik	Gjergji Kotorni	M. 0579/1			
Ing.Ndërlimi	Luca Falasco	K. 2774	Ing.Gjeolog	Anton Pjetërnikaj	Gj. 0665			
Ing.Gjeodet	Shajponja Civali	T. 1268	Ing.Gjeoinformatikë	Elfat Shehu	T. 1577			


PLANIMETRIA E PËRGJITHSHME



T-29
 Shkalla: 1:500
 Faza: PROJEKT ZBATIM

Porositës
BASHKIA DURRËS



Projektues
 Net-Group sh.p.k.





LEGJENDA

	SIPERFAQE ME ASFALT
	KUNETË
	TROTUAR
	MURI RI
	BORDURË BETON
	KORSI BIKIKLETASH
	AKS SEGMENTI
	SKARPATË

EMRI I PROJEKTIT
 "LIDHJA E CURRILAVE ME RRUGËN
 ALEKSANDËR GOGA NËPËRMJET
 RRUGËS PJETER BOGDANI"

SHËNIME


GRUPI I PUNËS

Arktekt	Diana Mitrushi	A. 0212/4	Ing.Hidroelektrik	Luljeta Kuçi	K. 2022/1	Ing.Gjeodet	Marsida Ferko	T. 1582/1
Ing.Ndërlimi	Ilirion Kokalari	K. 1008/3	Ing.Elektrik	Burhan Demneri	E. 1049/2			
Ing.Ndërlimi	Ermaç Spahiu	K. 1084/1	Ing.Mekanik	Gjergji Kotorni	M. 0579/1			
Ing.Ndërlimi	Luca Falasco	K. 2774	Ing.Gjeolog	Anton Pjetërnikaj	Gj. 0665			
Ing.Gjeodet	Shajponja Civali	T. 1268	Ing.Gjeoinformatikë	Elfat Shehu	T. 1577			


PLANIMETRIA E PËRGJITHSHME

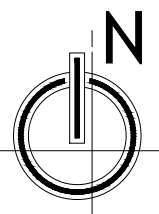

T-30
 Shkalla **1:500**
 Faza **PROJEKT ZBATIM**

Porositës
BASHKIA DURRËS



Projektues
 Net-Group sh.p.k.





LEGJENDA

	SIPËRFAQE ME ASFALT
	KUNETË
	TROTUAR
	MUR I RI
	BORDURË BETON
	KORSI BIKIKLETASH
	AKS SEGMENTI
	SKARPATË

EMRI I PROJEKTIT
 "LIDHJA E CURRILAVE ME RRUGËN
 ALEKSANDËR GOGA NËPËRMJET
 RRUGËS PJETER BOGDANI"

SHËNIME

GRUPI I PUNËS

Arktekt	Diana Mitrushi	A. 0212/4	Ing.Hidroelektrik	Luljeta Kuçi	K. 2022/1	Ing.Gjeodet	Marsida Ferko	T. 1582/1
Ing.Ndërtimi	Ilirion Kokalari	K. 1008/3	Ing.Elektrik	Burhan Demneri	E. 1049/2			
Ing.Ndërtimi	Ermaç Spahiu	K. 1084/1	Ing.Mekanik	Gjergji Kotari	M. 0579/1			
Ing.Ndërtimi	Luca Falasco	K. 2774	Ing.Gjeolog	Anton Pjetërnikaj	Gj. 0665			
Ing.Gjeodet	Shajponja Civali	T. 1268	Ing.Gjeoinformatikë	Elfor Shehu	T. 1577			

PLANIMETRIA E PËRGJITHSHME

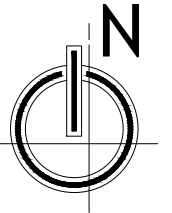

T-31
 Shkalla **1:500**
 Faza **PROJEKT ZBATIM**

Porositës
BASHKIA Durrës



Projektues
 Net-Group sh.p.k.





LEGJENDA

	SIPËRFAQE ME ASFALT
	KUNETË
	TROTUAR
	MURI RI
	BORDURË BETON
	KORSI BICIKLETASH
	AKS SEGMENTI
	SKARPATË

EMRI I PROJEKTIT
"LIDHJA E CURRILAVE ME RRUGËN
ALEKSANDËR GOGA NËPËRMJET
RRUGËS PJETER BOGDANI"

SHËNIME


GRUPI I PUNËS

Arktekt	Diana Mitrushi	A. 0212/4	Ing.Hidroelektrik	Luljeta Kuçi	K. 2022/1	Ing.Gjeodet	Marsida Ferko	T. 1582/1
Ing.Ndërlimi	Ilirion Kokalari	K. 1008/3	Ing.Elektrik	Burhan Demneri	E. 1049/2			
Ing.Ndërlimi	Ermat Spahiu	K. 1084/1	Ing.Mekanik	Gjergji Kotori	M. 0579/1			
Ing.Ndërlimi	Luca Falasco	K. 2774	Ing.Gjeolog	Anton Pjetërnikaj	Gj. 0665			
Ing.Gjeodet	Shqiponja Civali	T. 1268	Ing.Gjeoinformatikë	Elfor Shehu	T. 1577			


PLANIMETRIA E PËRGJITHSHME

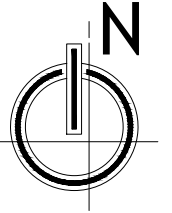
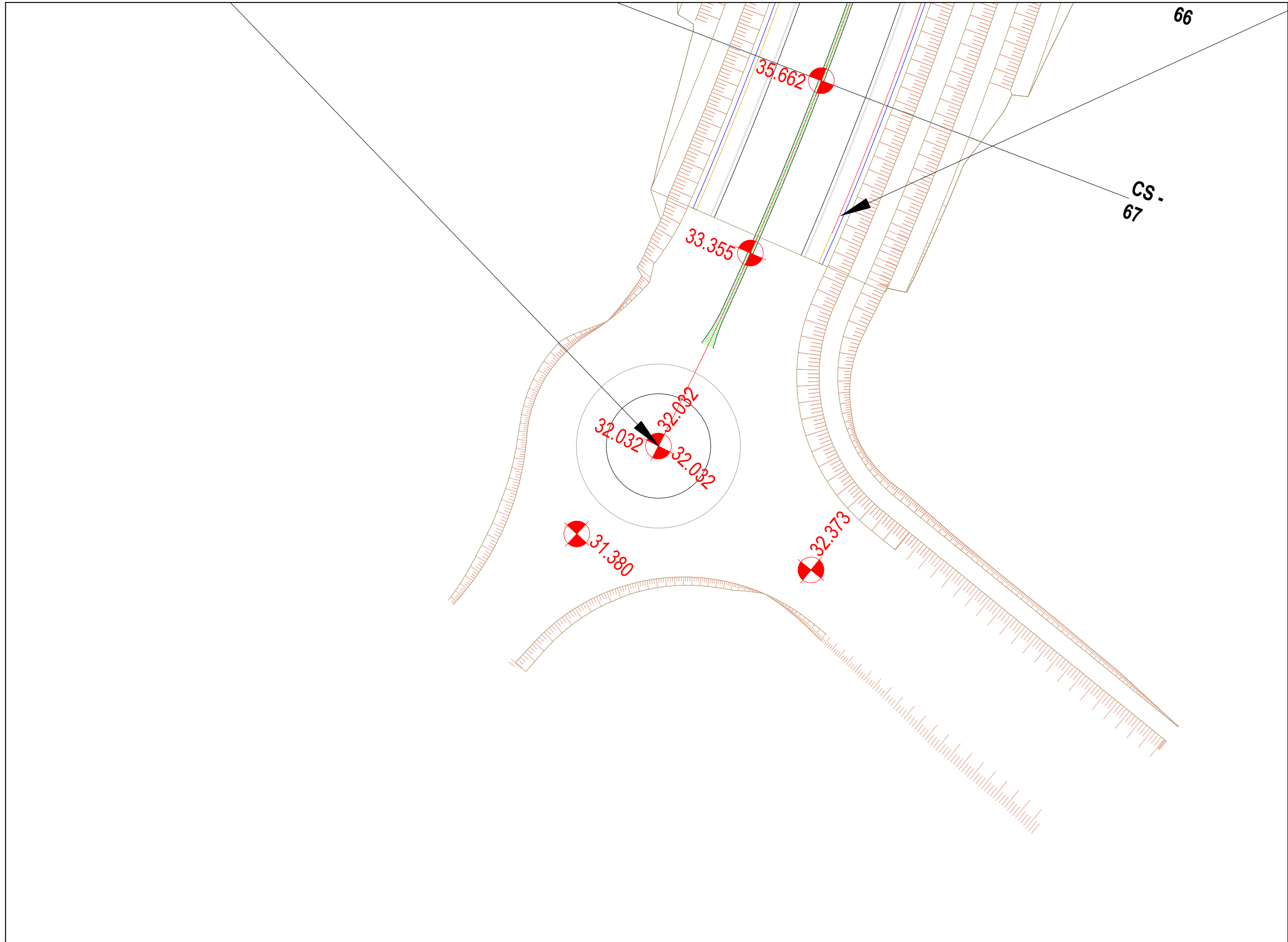
T-32
Shkalla **1:500**
Faza **PROJEKT ZBATIM**

Porositës
BASHKIA DURRËS



Projektues
Net-Group sh.p.k.





LEGJENDA

	SIPËRFAQE ME ASFALT
	KUNETË
	TROTUAR
	MUR I RI
	BORDURË BETON
	KORSI BICIKLETASH
	AKS SEGMENTI
	SKARPATË

EMRI I PROJEKTIT

"LIDHJA E CURRILAVE ME RRUGËN
ALEKSANDËR GOGA NËPËRMJET
RRUGËS PJETER BOGDANI"

SHËNIME

GRUPI I PUNËS

Arkitekt	Diana Mitrushi	A. 0212/4	Ing.Hidroelektrik	Luljeta Kuçi	K. 2022/1	Ing.Gjeodet	Marsida Ferko	T. 1582/1
Ing.Ndërlimi	Ilirion Kokalari	K. 1008/3	Ing.Elektrik	Burhan Demneri	E. 1049/2			
Ing.Ndërlimi	Ermaç Spahiu	K. 1084/1	Ing.Mekanik	Gjergji Kotorni	M. 0579/1			
Ing.Ndërlimi	Luca Falasco	K. 2774	Ing.Gjeolog	Anton Pjetërnikaj	Gj. 0665			
Ing.Gjeodet	Shajponja Civali	T. 1268	Ing.Gjeoinformatikë	Elfat Shehu	T. 1577			

PLANIMETRIA E PËRGJITHSHME

T-33



Shkalla 1:500

Faza PROJEKT ZBATIM

Porositës
BASHKIA DURRËS



Projektues
Net-Group sh.p.k.

