

### EMRI I PROJEKTIT

"Ndërtim & rikualifikim i rrugës paralele me Rugën e Plazhit, Borsh"  
Bashkia Himarë

### SHËNIME

KUOTA E RRJEDHES SE UJIT TE TUBIT TE LINJES K.U.SH, DO TE JETE 30CM SIPER KUOTES SE KOKES SE TUBIT TE LINJES K.U.N.  
NE PROFILIN GJATESOR TE K.U.N KUOTA E TABANIT TE PUSETES ESHTJE KUOTA E RRJEDHJES SE UJIT. KONTURI I VIZATUAR I PUSETES ESHTJE MURI I JASHEM I SAJ, ME TRASHESI T=0.15cm

### GRUPI I PUNËS

Arkitekt	Diana Mitrushi	A. 0212/4	Ing.Hidroteknik	Luljeta Kuçi	K. 2022/1	Ing.Gjeodet	Marsilda Ferko	T. 1582/1
Ing.Ndërtimi	Ilirjan Kokalari	K. 1008/3	Ing.Elektrik	Burhan Demneri	E. 1049/2	Ing.Gjeodet	Dimitër Kono	T. 1609/1
Ing.Ndërtimi	Ermal Spahiu	K. 1084/1	Ing.Mekanik	Gjergj Kotori	M. 0579/1			
Ing.Ndërtimi	Luca Falasca	K. 2774	Ing.Gjeolog	Anton Pjetërnikaj	Gj. 0665			
Ing.Gjeodet	Shqiponja Civici	T. 1268	Ing.Gjeoinformatikë	Elfat Shehu	T. 1577			

### PROFILI GJATËSOR I LINJËS K.U.N

DJATHTAS

T-127



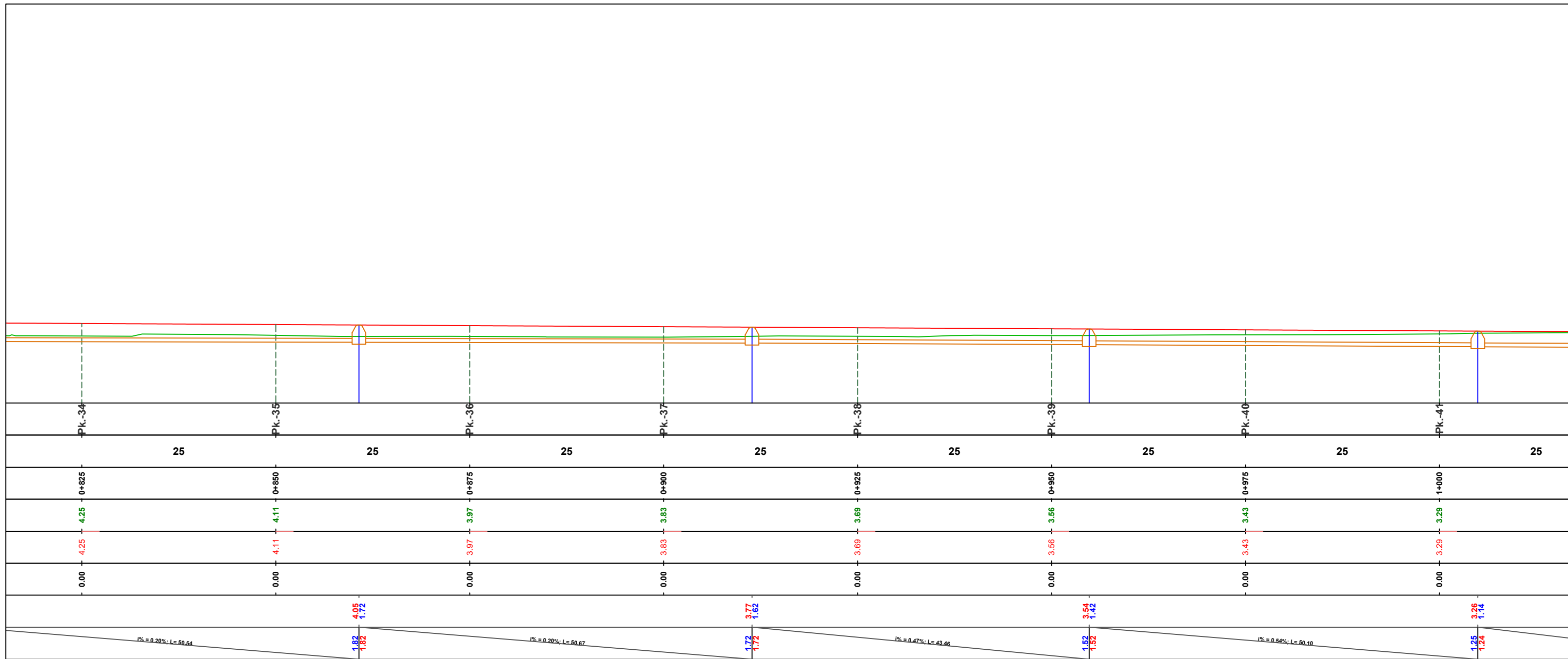
Shkalla 1:500  
Faza PROJEKT ZBATIM

Porositës FONDI SHQIPTAR I ZHVILLIMIT



Projektues Net-Group sh.p.k.





**EMRI I PROJEKTIT**

"Ndërtim & rikualifikim i rrugës paralele me Rrugën e Plazhit, Borsh"  
Bashkia Himarë

**SHËNIME**

KUOTA E RRJEDHES SE UJIT TE TUBIT TE LINJES K.U.SH, DO TE JETE 30CM SIPER KUOTES SE KOKES SE TUBIT TE LINJES K.U.N.  
NE PROFILIN GJATESOR TE K.U.N KUOTA E TABANIT TE PUSITES ESHTË KUOTA E RRJEDHJES SE UJIT. KONTURI I VIZATUAR I PUSITES ESHTË MURI I JASHEM I SAJ, ME TRASHESI T=0.15cm

**GRUPI I PUNËS**

Arkitekt	Diana Mitrushi	A. 0212/4	Ing.Hidroteknik	Luljeta Kuçi	K. 2022/1	Ing.Gjeodet	Marsilda Ferko	T. 1582/1
Ing.Ndërtimi	Ilirian Kokalari	K. 1008/3	Ing.Elektrik	Burhan Demneri	E. 1049/2	Ing.Gjeodet	Dimitër Kono	T. 1609/1
Ing.Ndërtimi	Ermal Spahiu	K. 1084/1	Ing.Mekanik	Gjergj Kotori	M. 0579/1			
Ing.Ndërtimi	Luca Falasca	K. 2774	Ing.Gjeolog	Anton Pjetërnikaj	Gj. 0665			
Ing.Gjeodet	Shqiponja Civici	T. 1268	Ing.Gjeoinformatikë	Elfat Shehu	T. 1577			

**PROFILI GJATESOR I LINJËS K.U.N**  
DJATHTAS

T-128

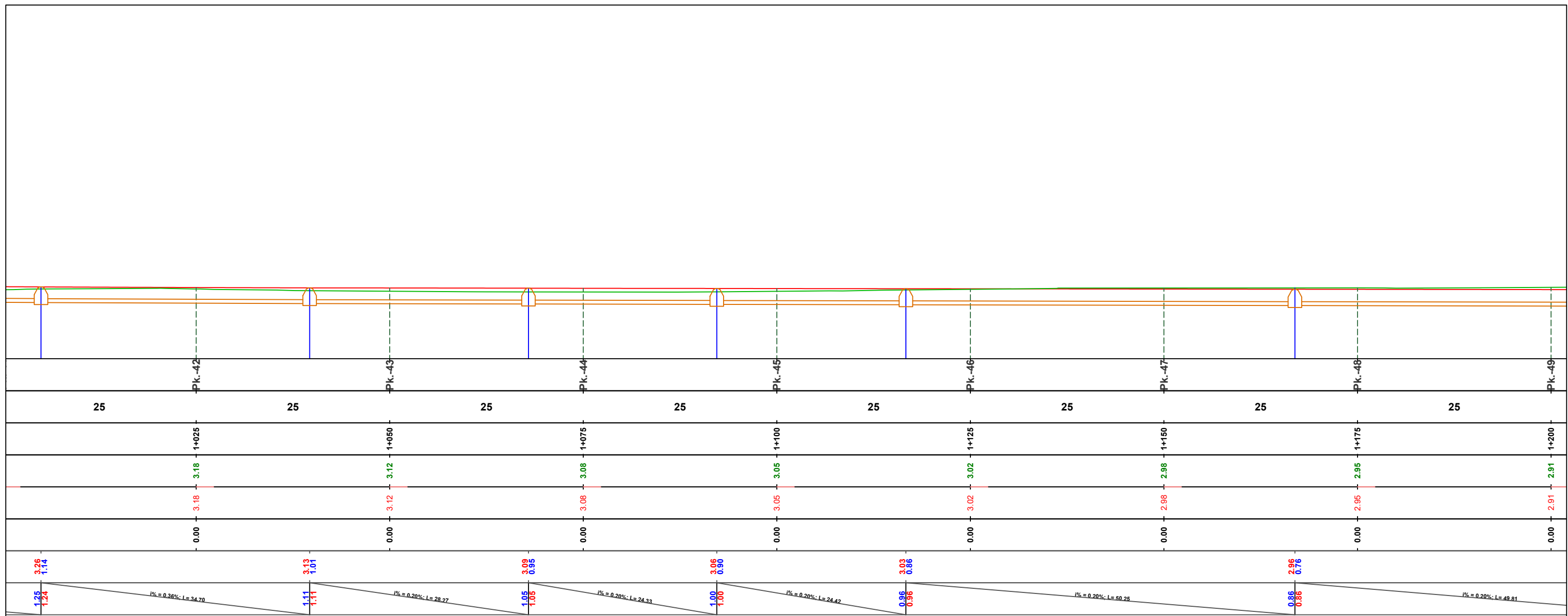
Shkalla: 1:500  
Faza: PROJEKT ZBATIM

Porositës  
FONDI SHQIPTAR I ZHVILLIMIT



Projektues  
Net-Group sh.p.k.





### EMRI I PROJEKTIT

"Ndërtim & rikualifikim i rrugës paralele me Rrugën e Plazhit, Borsh"  
Bashkia Himarë

### SHËNIME

**KUOTA E RRJEDHES SE UJIT TE TUBIT TE LINJES K.U.SH, DO TE JETE 30CM SIPER KUOTES SE KOKES SE TUBIT TE LINJES K.U.N.**  
**NE PROFILIN GJATESOR TE K.U.N KUOTA E TABANIT TE PUSITES ESHTË KUOTA E RRJEDHJES SE UJIT. KONTURI I VIZATUAR I PUSITES ESHTË MURI I JASHEM I SAJ, ME TRASHESI T=0.15cm**

### GRUPI I PUNËS

<b>Arkitekt</b>	Diana Mitrushi	A. 0212/4	<b>Ing.Hidroteknik</b>	Luljeta Kuçi	K. 2022/1	<b>Ing.Gjeodet</b>	Marsilda Ferko	T. 1582/1
<b>Ing.Ndërtimi</b>	Ilirian Kokalari	K. 1008/3	<b>Ing.Elektrik</b>	Burhan Demneri	E. 1049/2	<b>Ing.Gjeodet</b>	Dimitër Kono	T. 1609/1
<b>Ing.Ndërtimi</b>	Ermal Spahiu	K. 1084/1	<b>Ing.Mekanik</b>	Gjergj Kotori	M. 0579/1			
<b>Ing.Ndërtimi</b>	Luca Falasca	K. 2774	<b>Ing.Gjeolog</b>	Anton Pjetërnikaj	Gj. 0665			
<b>Ing.Gjeodet</b>	Shqiponja Civici	T. 1268	<b>Ing.Gjeoinformatikë</b>	Elfat Shehu	T. 1577			

### PROFILI GJATESOR I LINJËS K.U.N

DJATHTAS

T-129



Shkalla

1:500

Faza

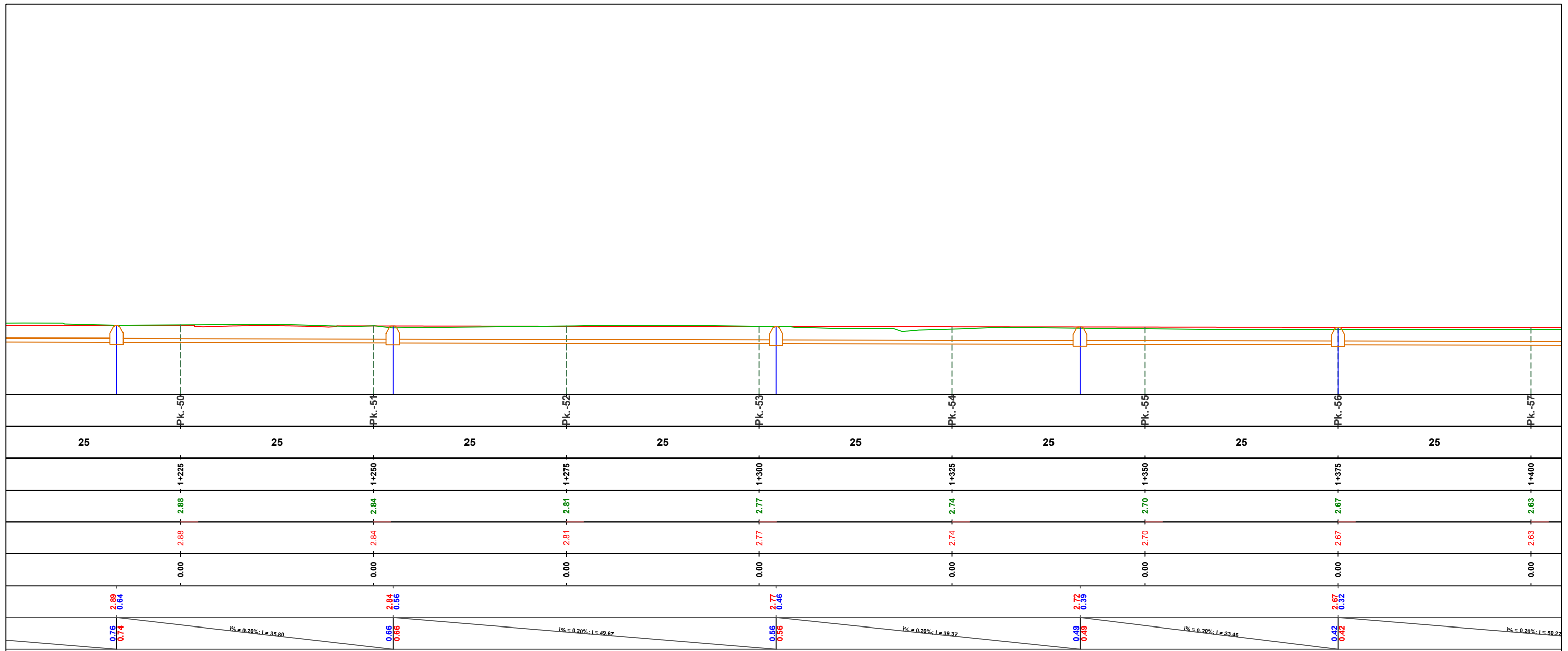
PROJEKT ZBATIM

Porositës  
FONDI SHQIPTAR I ZHVILLIMIT



Projektues  
Net-Group sh.p.k.





### EMRI I PROJEKTIT

"Ndërtim & rikualifikim i rrugës paralele me Rrugën e Plazhit, Borsh"  
Bashkia Himarë

### SHËNIME

KUOTA E RRJEDHES SE UJIT TE TUBIT TE LINJES K.U.SH, DO TE JETE 30CM SIPER KUOTES SE KOKES SE TUBIT TE LINJES K.U.N.  
NE PROFILIN GJATESOR TE K.U.N KUOTA E TABANIT TE PUSITES ESHTJE KUOTA E RRJEDHJES SE UJIT. KONTURI I VIZATUAR I PUSITES ESHTJE MURI I JASHEM I SAJ, ME TRASHESI T=0.15cm

### GRUPI I PUNËS

Arkitekt	Diana Mitrushi	A. 0212/4	Ing.Hidroteknik	Luljeta Kuçi	K. 2022/1	Ing.Gjeodet	Marsilda Ferko	T. 1582/1
Ing.Ndërtimi	Ilirian Kokalari	K. 1008/3	Ing.Elektrik	Burhan Demneri	E. 1049/2	Ing.Gjeodet	Dimitër Kono	T. 1609/1
Ing.Ndërtimi	Ermal Spahiu	K. 1084/1	Ing.Mekanik	Gjergj Kotori	M. 0579/1			
Ing.Ndërtimi	Luca Falasca	K. 2774	Ing.Gjeolog	Anton Pjetërnikaj	Gj. 0665			
Ing.Gjeodet	Shqiponja Civici	T. 1268	Ing.Gjeoinformatikë	Elfat Shehu	T. 1577			

### PROFILI GJATESOR I LINJËS K.U.N

DJATHHTAS

T-130



Shkalla 1:500

Faza PROJEKT ZBATIM


Porositës  
FONDI SHQIPTAR I ZHVILLIMIT



Projektues  
Net-Group sh.p.k.







### EMRI I PROJEKTIT

"Ndërtim & rikualifikim i rrugës paralele me Rrugën e Plazhit, Borsh"  
Bashkia Himarë

### SHËNIME

**KUOTA E RRJEDHES SE UJIT TE TUBIT TE LINJES K.U.SH, DO TE JETE 30CM SIPER KUOTES SE KOKES SE TUBIT TE LINJES K.U.N.**  
**NE PROFILIN GJATESOR TE K.U.N KUOTA E TABANIT TE PUSETES ESHTË KUOTA E RRJEDHJES SE UJIT. KONTURI I VIZATUAR I PUSETES ESHTË MURI I JASHEM I SAJ, ME TRASHESI T=0.15cm**

### GRUPI I PUNËS

<b>Arkitekt</b>	Diana Mitrushi	A. 0212/4	<b>Ing.Hidroteknik</b>	Luljeta Kuçi	K. 2022/1	<b>Ing.Gjeodet</b>	Marsilda Ferko	T. 1582/1
<b>Ing.Ndërtimi</b>	Ilirian Kokalari	K. 1008/3	<b>Ing.Elektrik</b>	Burhan Demneri	E. 1049/2	<b>Ing.Gjeodet</b>	Dimitër Kono	T. 1609/1
<b>Ing.Ndërtimi</b>	Ermal Spahiu	K. 1084/1	<b>Ing.Mekanik</b>	Gjergj Kotori	M. 0579/1			
<b>Ing.Ndërtimi</b>	Luca Falasca	K. 2774	<b>Ing.Gjeolog</b>	Anton Pjetërnikaj	Gj. 0665			
<b>Ing.Gjeodet</b>	Shqiponja Civici	T. 1268	<b>Ing.Gjeoinformatikë</b>	Elfat Shehu	T. 1577			

### PROFILI GJATESOR I LINJËS K.U.N

DJATHTAS

T-131



Shkalla

1:500

Faza

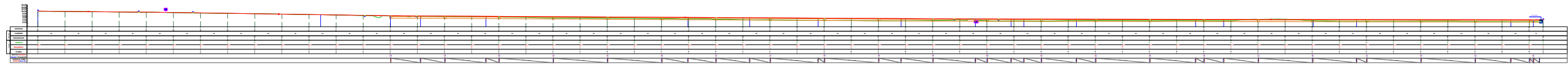
PROJEKT ZBATIM

Porositës  
FONDI SHQIPTAR I ZHVILLIMIT



Projektues  
Net-Group sh.p.k.





**EMRI I PROJEKTIT**

"Ndërtim & rikualifikim i rrugës paralele me Rrugën e Plazhit, Borsh"  
Bashkia Himarë

**SHËNIME**

**NE PROFILIN GJATESOR TE TOMBINOS KUOTA E TABANIT TE PUSETES ESHTË KUOTA E RRJEDHJES SE UJIT. KONTURI I VIZATUAR I TABANIT TE PUSETES ESHTË MURI I JASHTËM I SAJ, ME TRASHESI T=0.15cm**

**GRUPI I PUNËS**

<b>Arkitekt</b>	Diana Mitrushi	A. 0212/4	<b>Ing.Hidroteknik</b>	Luljeta Kuçi	K. 2022/1	<b>Ing.Gjeodet</b>	Marsilda Ferko	T. 1582/1
<b>Ing.Ndërtimi</b>	Ilirian Kokalari	K. 1008/3	<b>Ing.Elektrik</b>	Burhan Demneri	E. 1049/2	<b>Ing.Gjeodet</b>	Dimitër Kono	T. 1609/1
<b>Ing.Ndërtimi</b>	Ermal Spahiu	K. 1084/1	<b>Ing.Mekanik</b>	Gjergj Kotori	M. 0579/1			
<b>Ing.Ndërtimi</b>	Luca Falasca	K. 2774	<b>Ing.Gjeolog</b>	Anton Pjetërnikaj	Gj. 0665			
<b>Ing.Gjeodet</b>	Shqiponja Civici	T. 1268	<b>Ing.Gjeoinformatikë</b>	Elfat Shehu	T. 1577			

**PROFILI GJATESOR I TOMBINOS Ø1500**

T-132



Shkalla **1:4000**

Faza **PROJEKT ZBATIM**

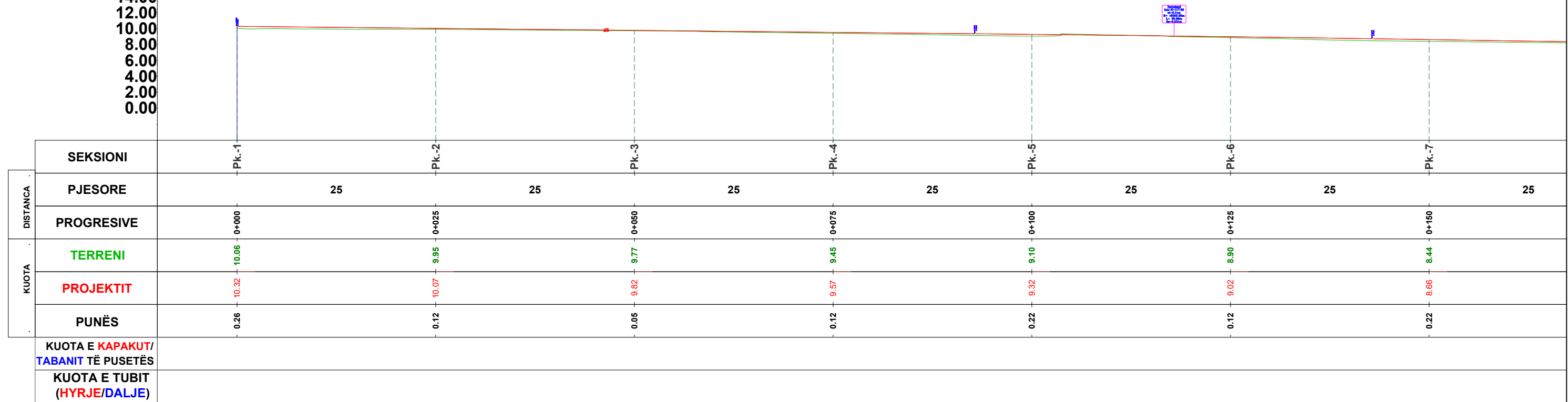
Porositës  
**FONDI SHQIPTAR I ZHVILLIMIT**



Projektues  
Net-Group sh.p.k.



16.00  
14.00  
12.00  
10.00  
8.00  
6.00  
4.00  
2.00  
0.00



**EMRI I PROJEKTIT**

"Ndërtim & rikualifikim i rrugës paralele me Rrugën e Plazhit, Borsh"  
Bashkia Himarë

**SHËNIME**

NE PROFILIN GJATESOR TE TOMBINOS KUOTA E TABANIT TE PUSËTËS ESHTË KUOTA E RRJEDHJES SE UJIT. KONTURI I VIZATUAR I TABANIT TE PUSËTËS ESHTË MURI I JASHTËM I SAJ, ME TRASHESI T=0.15cm

**GRUPI I PUNËS**

Arkitekt	Diana Mitrushi	A. 0212/4	Ing.Hidroteknik	Luljeta Kuçi	K. 2022/1	Ing.Gjeodet	Marsilda Ferko	T. 1582/1
Ing.Ndërtimi	Ilirian Kokalari	K. 1008/3	Ing.Elektrik	Burhan Demneri	E. 1049/2	Ing.Gjeodet	Dimitër Kono	T. 1609/1
Ing.Ndërtimi	Ermal Spahiu	K. 1084/1	Ing.Mekanik	Gjergj Kotori	M. 0579/1			
Ing.Ndërtimi	Luca Falasca	K. 2774	Ing.Gjeolog	Anton Pjetërnikaj	Gj. 0665			
Ing.Gjeodet	Shqiponja Civici	T. 1268	Ing.Gjeoinformatikë	Elfat Shehu	T. 1577			

**PROFILI GJATËSOR I  
TOMBINOS Ø1500**

T-133



Shkalla

1:500

Faza

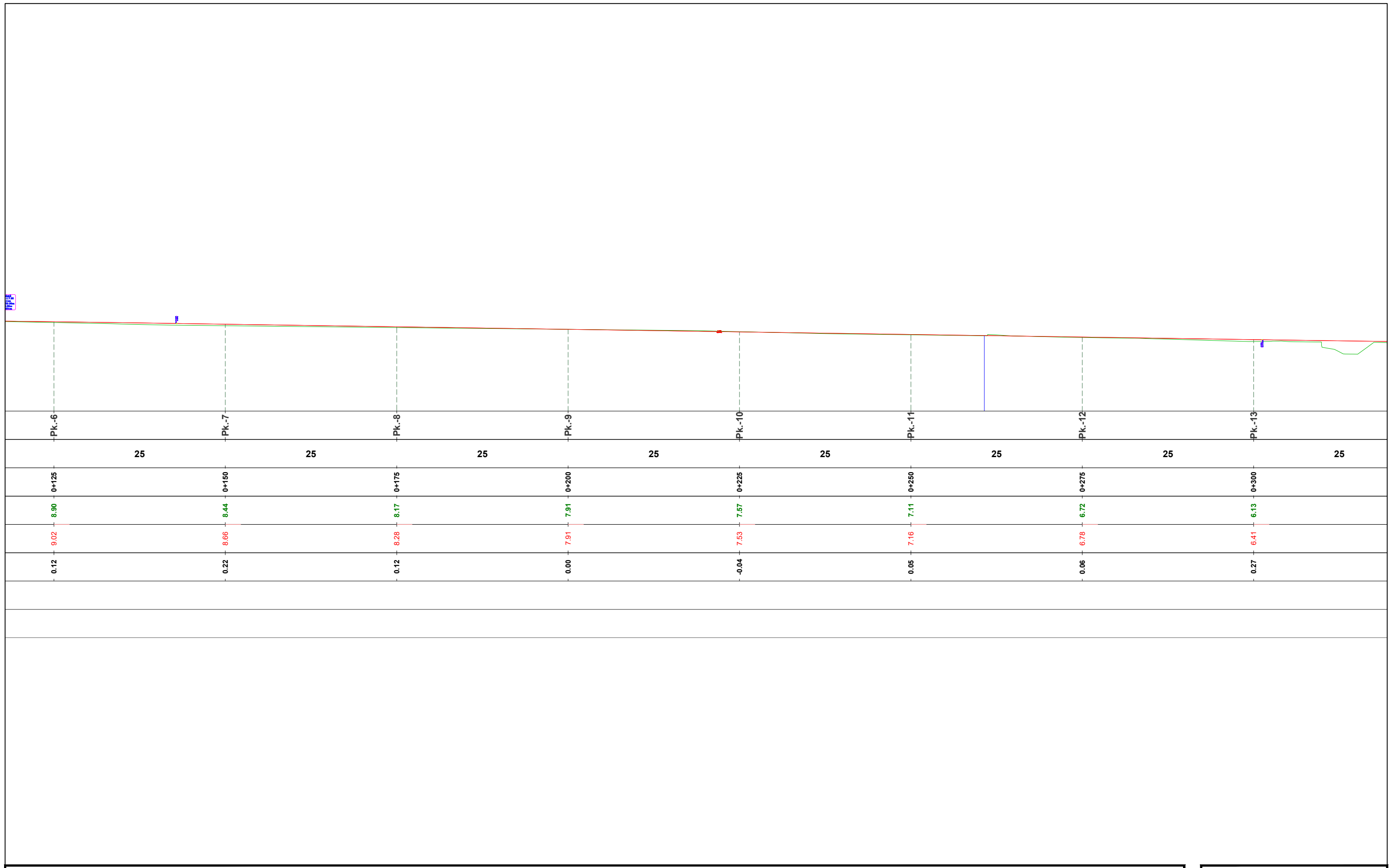
PROJEKT ZBATIM

Porositës  
FONDI SHQIPTAR I ZHVILLIMIT



Projektues  
Net-Group sh.p.k.





### EMRI I PROJEKTIT

"Ndërtim & rikualifikim i rrugës paralele me Rrugën e Plazhit, Borsh"  
Bashkia Himarë

### SHËNIME

**NE PROFILIN GJATESOR TE TOMBINOS KUOTA E TABANIT TE PUSETES ESHTH KUOTA E RRJEDHJES SE UJIT. KONTURI I VIZATUAR I TABANIT TE PUSETES ESHTH MURI I JASHTHEM I SAJ, ME TRASHESI T=0.15cm**

### GRUPI I PUNËS

<b>Arkitekt</b>	Diana Mitrushi	A. 0212/4	<b>Ing.Hidroteknik</b>	Luljeta Kuçi	K. 2022/1	<b>Ing.Gjeodet</b>	Marsilda Ferko	T. 1582/1
<b>Ing.Ndërtimi</b>	Ilirian Kokalari	K. 1008/3	<b>Ing.Elektrik</b>	Burhan Demneri	E. 1049/2	<b>Ing.Gjeodet</b>	Dimitër Kono	T. 1609/1
<b>Ing.Ndërtimi</b>	Ermal Spahiu	K. 1084/1	<b>Ing.Mekanik</b>	Gjergj Kotori	M. 0579/1			
<b>Ing.Ndërtimi</b>	Luca Falasca	K. 2774	<b>Ing.Gjeolog</b>	Anton Pjetërnikaj	Gj. 0665			
<b>Ing.Gjeodet</b>	Shqiponja Civici	T. 1268	<b>Ing.Gjeoinformatikë</b>	Elfat Shehu	T. 1577			

### PROFILI GJATESOR I TOMBINOS Ø1500

T-134



Shkalla 1:500

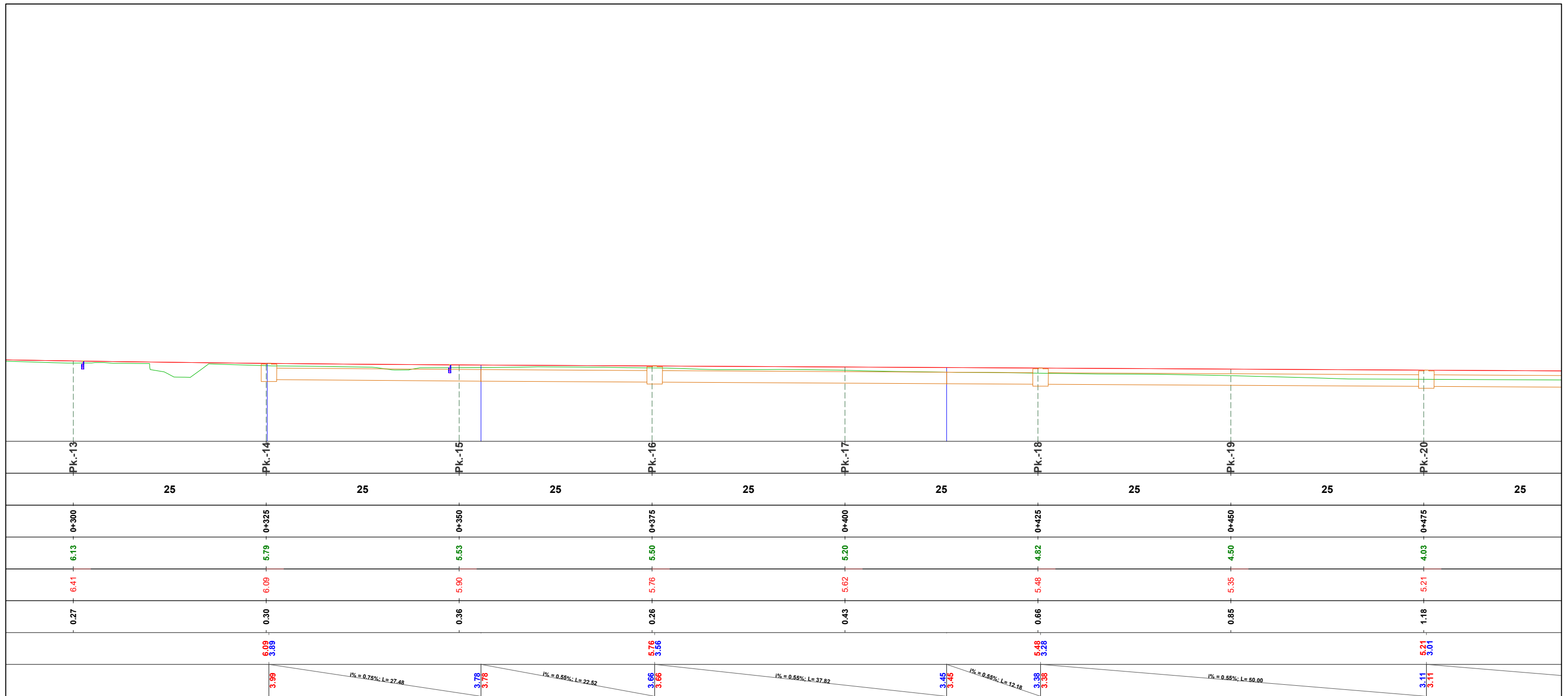
Faza PROJEKT ZBATIM

Porositës  
FONDI SHQIPTAR I ZHVILLIMIT



Projektues  
Net-Group sh.p.k.





### EMRI I PROJEKTIT

"Ndërtim & rikualifikim i rrugës paralele me  
Rrugën e Plazhit, Borsh"  
Bashkia Himarë

### SHËNIME

NE PROFILIN GJATESOR TE TOMBINOS KUOTA  
E TABANIT TE PUSETES ESHTHE KUOTA E  
RRJEDHJES SE UJIT. KONTURI I VIZATUAR I  
TABANIT TE PUSETES ESHTHE MURI I JASHEM I  
SAJ, ME TRASHESI T=0.15cm

### GRUPI I PUNËS

Arkitekt	Diana Mitrushi	A. 0212/4	Ing.Hidroteknik	Luljeta Kuçi	K. 2022/1	Ing.Gjeodet	Marsilda Ferko	T. 1582/1
Ing.Ndërtimi	Ilirian Kokalari	K. 1008/3	Ing.Elektrik	Burhan Demneri	E. 1049/2	Ing.Gjeodet	Dimitër Kono	T. 1609/1
Ing.Ndërtimi	Ermal Spahiu	K. 1084/1	Ing.Mekanik	Gjergj Kotori	M. 0579/1			
Ing.Ndërtimi	Luca Falasca	K. 2774	Ing.Gjeolog	Anton Pjetërnikaj	Gj. 0665			
Ing.Gjeodet	Shqiponja Civici	T. 1268	Ing.Gjeoinformatikë	Elfat Shehu	T. 1577			

### PROFILI GJATESOR I TOMBINOS Ø1500

T-135



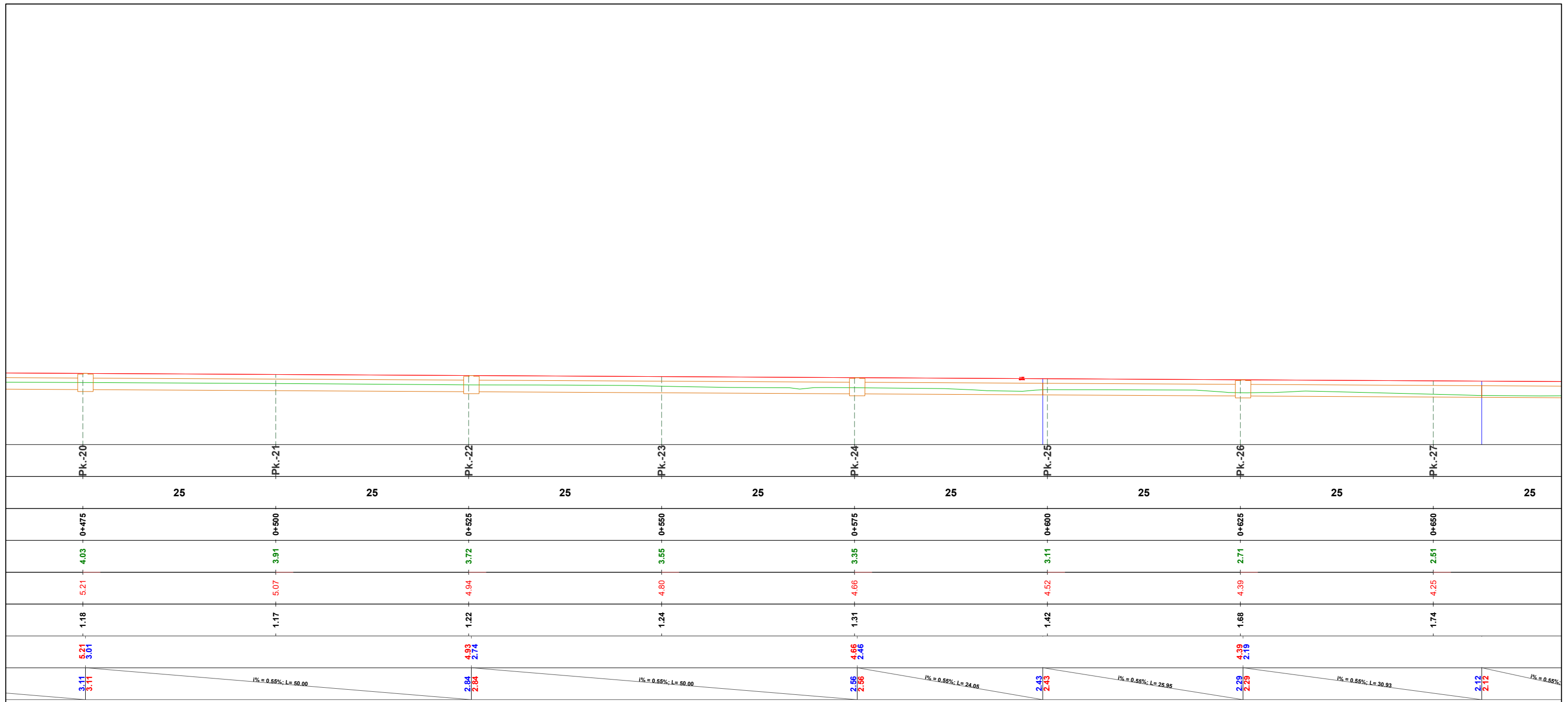
Shkalla 1:500  
Faza PROJEKT ZBATIM

Porositës  
FONDI SHQIPTAR I ZHVILLIMIT



Projektues  
Net-Group sh.p.k.





**EMRI I PROJEKTIT**

"Ndërtim & rikualifikim i rrugës paralele me Rrugën e Plazhit, Borsh"  
Bashkia Himarë

**SHËNIME**

NE PROFILIN GJATESOR TE TOMBINOS KUOTA E TABANIT TE PUSETES ESHTHE KUOTA E RRJEDHJES SE UJIT. KONTURI I VIZATUAR I TABANIT TE PUSETES ESHTHE MURI I JASHEM I SAJ, ME TRASHESI T=0.15cm

**GRUPI I PUNËS**

Arkitekt	Diana Mitrushi	A. 0212/4	Ing.Hidroteknik	Luljeta Kuçi	K. 2022/1	Ing.Gjeodet	Marsilda Ferko	T. 1582/1
Ing.Ndërtimi	Ilirian Kokalari	K. 1008/3	Ing.Elektrik	Burhan Demneri	E. 1049/2	Ing.Gjeodet	Dimitër Kono	T. 1609/1
Ing.Ndërtimi	Ermal Spahiu	K. 1084/1	Ing.Mekanik	Gjergj Kotori	M. 0579/1			
Ing.Ndërtimi	Luca Falasca	K. 2774	Ing.Gjeolog	Anton Pjetërnikaj	Gj. 0665			
Ing.Gjeodet	Shqiponja Civici	T. 1268	Ing.Gjeoinformatikë	Elfat Shehu	T. 1577			

**PROFILI GJATESOR I TOMBINOS Ø1500**

T-136



Shkalla 1:500

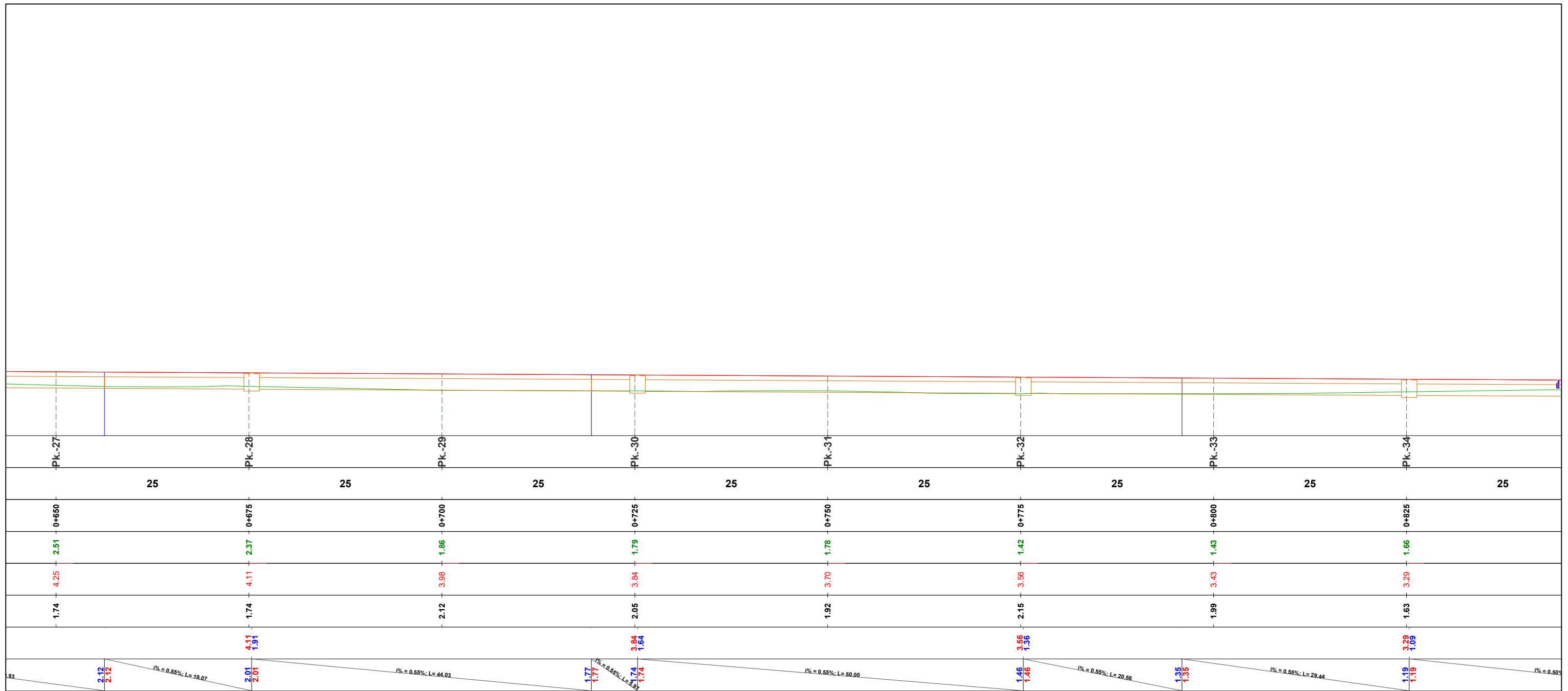
Faza PROJEKT ZBATIM

Porositës FONDI SHQIPTAR I ZHVILLIMIT



Projektues Net-Group sh.p.k.





**EMRI I PROJEKTIT**

"Ndërtim & rikualifikim i rrugës paralele me Rrugën e Plazhit, Borsh"  
Bashkia Himarë

**SHËNIME**

NE PROFILIN GJATESOR TE TOMBINOS KUOTA E TABANIT TE PUSETES ESHTHE KUOTA E RRJEDHJES SE UJIT. KONTURI I VIZATUAR I TABANIT TE PUSETES ESHTHE MURI I JASHTEM I SAJ, ME TRASHESI T=0.15cm

**GRUPI I PUNËS**

Arkitekt	Diana Mitrushi	A. 0212/4	Ing.Hidroteknik	Luljeta Kuçi	K. 2022/1	Ing.Gjeodet	Marsilda Ferko	T. 1582/1
Ing.Ndërtimi	Ilirian Kokalari	K. 1008/3	Ing.Elektrik	Burhan Demneri	E. 1049/2	Ing.Gjeodet	Dimitër Kono	T. 1609/1
Ing.Ndërtimi	Ermal Spahiu	K. 1084/1	Ing.Mekanik	Gjergj Kotori	M. 0579/1			
Ing.Ndërtimi	Luca Falasca	K. 2774	Ing.Gjeolog	Anton Pjetërnikaj	Gj. 0665			
Ing.Gjeodet	Shqiponja Civici	T. 1268	Ing.Gjeoinformatikë	Elfat Shehu	T. 1577			

**PROFILI GJATESOR I TOMBINOS Ø1500**

T-137



Shkalla 1:500

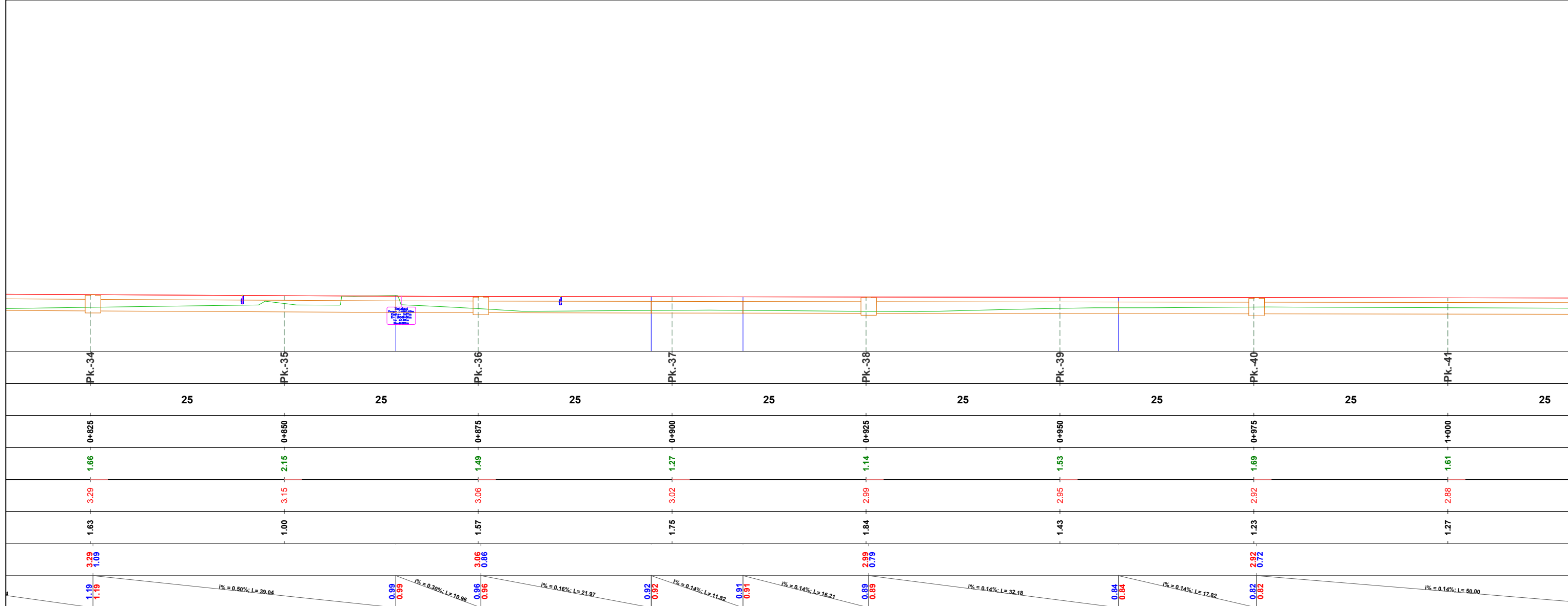
Faza PROJEKT ZBATIM

Porositës FONDI SHQIPTAR I ZHVILLIMIT



Projektues Net-Group sh.p.k.





### EMRI I PROJEKTIT

"Ndërtim & rikualifikim i rrugës paralele me Rrugën e Plazhit, Borsh"  
Bashkia Himarë

### SHËNIME

NE PROFILIN GJATESOR TE TOMBINOS KUOTA E TABANIT TE PUSETES ESHTHE KUOTA E RRJEDHJES SE UJIT. KONTURI I VIZATUAR I TABANIT TE PUSETES ESHTHE MURI I JASHTEM I SAJ, ME TRASHESI T=0.15cm

### GRUPI I PUNËS

Arkitekt	Diana Mitrushi	A. 0212/4	Ing.Hidroteknik	Luljeta Kuçi	K. 2022/1	Ing.Gjeodet	Marsilda Ferko	T. 1582/1
Ing.Ndërtimi	Ilirian Kokalari	K. 1008/3	Ing.Elektrik	Burhan Demneri	E. 1049/2	Ing.Gjeodet	Dimitër Kono	T. 1609/1
Ing.Ndërtimi	Ermal Spahiu	K. 1084/1	Ing.Mekanik	Gjergj Kotori	M. 0579/1			
Ing.Ndërtimi	Luca Falasca	K. 2774	Ing.Gjeolog	Anton Pjetërnikaj	Gj. 0665			
Ing.Gjeodet	Shqiponja Civici	T. 1268	Ing.Gjeoinformatikë	Elfat Shehu	T. 1577			

## PROFILI GJATESOR I TOMBINOS Ø1500

T-138



Shkalla 1:500

Faza PROJEKT ZBATIM

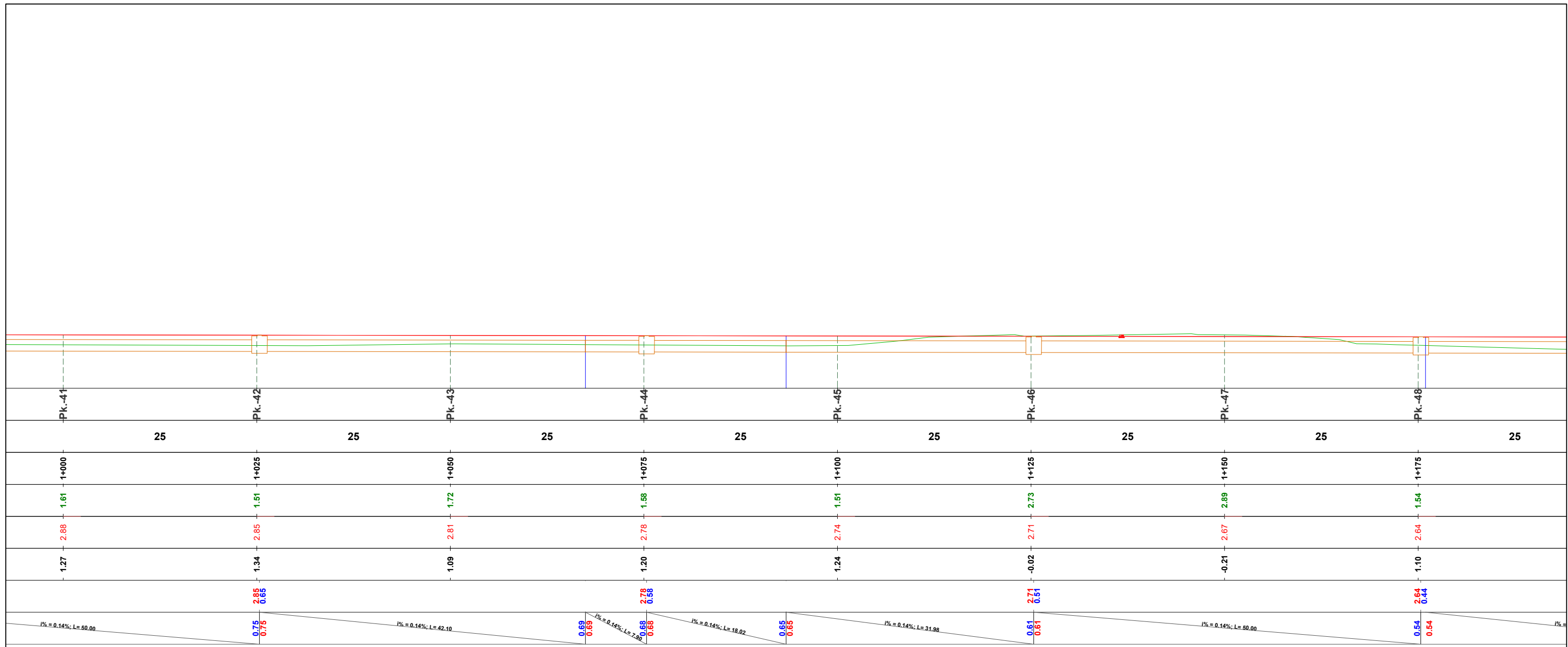
Porositës FONDI SHQIPTAR I ZHVILLIMIT



Projektues Net-Group sh.p.k.







### EMRI I PROJEKTIT

"Ndërtim & rikualifikim i rrugës paralele me Rrugën e Plazhit, Borsh"  
Bashkia Himarë

### SHËNIME

NE PROFILIN GJATESOR TE TOMBINOS KUOTA E TABANIT TE PUSETES ESHTË KUOTA E RRJEDHJES SE UJIT. KONTURI I VIZATUAR I TABANIT TE PUSETES ESHTË MURI I JASHEM I SAJ, ME TRASHESI T=0.15cm

### GRUPI I PUNËS

Arkitekt	Diana Mitrushi	A. 0212/4	Ing.Hidroteknik	Luljeta Kuçi	K. 2022/1	Ing.Gjeodet	Marsilda Ferko	T. 1582/1
Ing.Ndërtimi	Ilirian Kokalari	K. 1008/3	Ing.Elektrik	Burhan Demneri	E. 1049/2	Ing.Gjeodet	Dimitër Kono	T. 1609/1
Ing.Ndërtimi	Ermal Spahiu	K. 1084/1	Ing.Mekanik	Gjergj Kotori	M. 0579/1			
Ing.Ndërtimi	Luca Falasca	K. 2774	Ing.Gjeolog	Anton Pjetërnikaj	Gj. 0665			
Ing.Gjeodet	Shqiponja Civici	T. 1268	Ing.Gjeoinformatikë	Elfat Shehu	T. 1577			

### PROFILI GJATESOR I TOMBINOS Ø1500

T-139



Shkalla 1:500

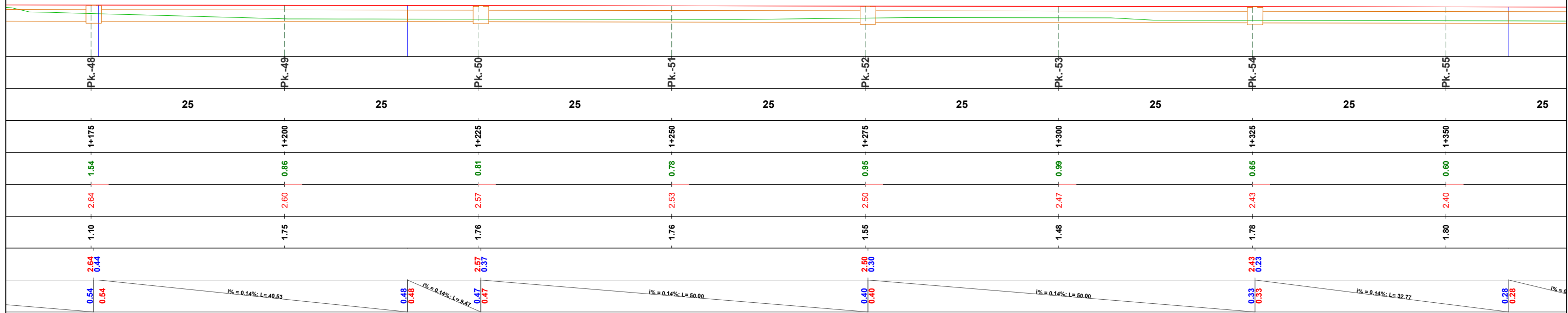
Faza PROJEKT ZBATIM

Porositës FONDI SHQIPTAR I ZHVILLIMIT



Projektues Net-Group sh.p.k.





### EMRI I PROJEKTIT

"Ndërtim & rikualifikim i rrugës paralele me Rrugën e Plazhit, Borsh"  
Bashkia Himarë

### SHËNIME

NE PROFILIN GJATESOR TE TOMBINOS KUOTA E TABANIT TE PUSETES ESHTJE KUOTA E RRJEDHJES SE UJIT. KONTURI I VIZATUAR I TABANIT TE PUSETES ESHTJE MURI I JASHTEM I SAJ, ME TRASHESI T=0.15cm

### GRUPI I PUNËS

Arkitekt	Diana Mitrushi	A. 0212/4	Ing.Hidroteknik	Luljeta Kuçi	K. 2022/1	Ing.Gjeodet	Marsilda Ferko	T. 1582/1
Ing.Ndërtimi	Ilirjan Kokalari	K. 1008/3	Ing.Elektrik	Burhan Demneri	E. 1049/2	Ing.Gjeodet	Dimitër Kono	T. 1609/1
Ing.Ndërtimi	Ermal Spahiu	K. 1084/1	Ing.Mekanik	Gjergj Kotori	M. 0579/1			
Ing.Ndërtimi	Luca Falasca	K. 2774	Ing.Gjeolog	Anton Pjetërnikaj	Gj. 0665			
Ing.Gjeodet	Shqiponja Civici	T. 1268	Ing.Gjeoinformatikë	Elfat Shehu	T. 1577			

## PROFILI GJATESOR I TOMBINOS Ø1500

T-140



Shkalla 1:500

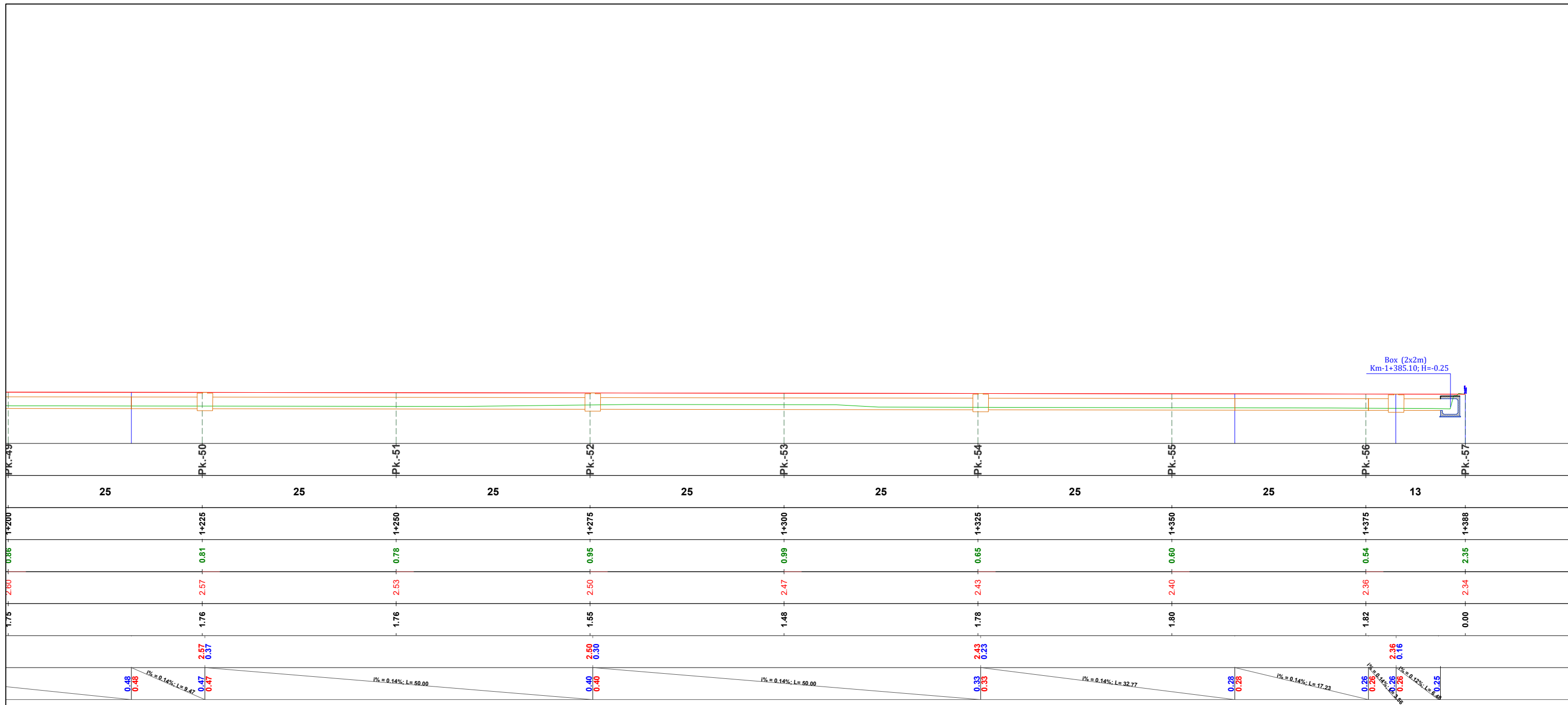
Faza PROJEKT ZBATIM

Porositës FONDI SHQIPTAR I ZHVILLIMIT



Projektues Net-Group sh.p.k.





Box (2x2m)  
Km-1+385.10; H=-0.25

### EMRI I PROJEKTIT

"Ndërtim & rikualifikim i rrugës paralele me Rrugën e Plazhit, Borsh"  
Bashkia Himarë

### SHËNIME

NE PROFILIN GJATESOR TE TOMBINOS KUOTA E TABANIT TE PUSETES ESHTË KUOTA E RRJEDHJES SE UJIT. KONTURI I VIZATUAR I TABANIT TE PUSETES ESHTË MURI I JASHTËM I SAJ, ME TRASHESI T=0.15cm

### GRUPI I PUNËS

Arkitekt	Diana Mitrushi	A. 0212/4	Ing.Hidroteknik	Luljeta Kuçi	K. 2022/1	Ing.Gjeodet	Marsilda Ferko	T. 1582/1
Ing.Ndërtimi	Ilirian Kokalari	K. 1008/3	Ing.Elektrik	Burhan Demneri	E. 1049/2	Ing.Gjeodet	Dimitër Kono	T. 1609/1
Ing.Ndërtimi	Ermal Spahiu	K. 1084/1	Ing.Mekanik	Gjergj Kotori	M. 0579/1			
Ing.Ndërtimi	Luca Falasca	K. 2774	Ing.Gjeolog	Anton Pjetërnikaj	Gj. 0665			
Ing.Gjeodet	Shqiponja Civici	T. 1268	Ing.Gjeoinformatikë	Elfat Shehu	T. 1577			

### PROFILI GJATESOR I TOMBINOS Ø1500

T-141



Shkalla

1:500

Faza

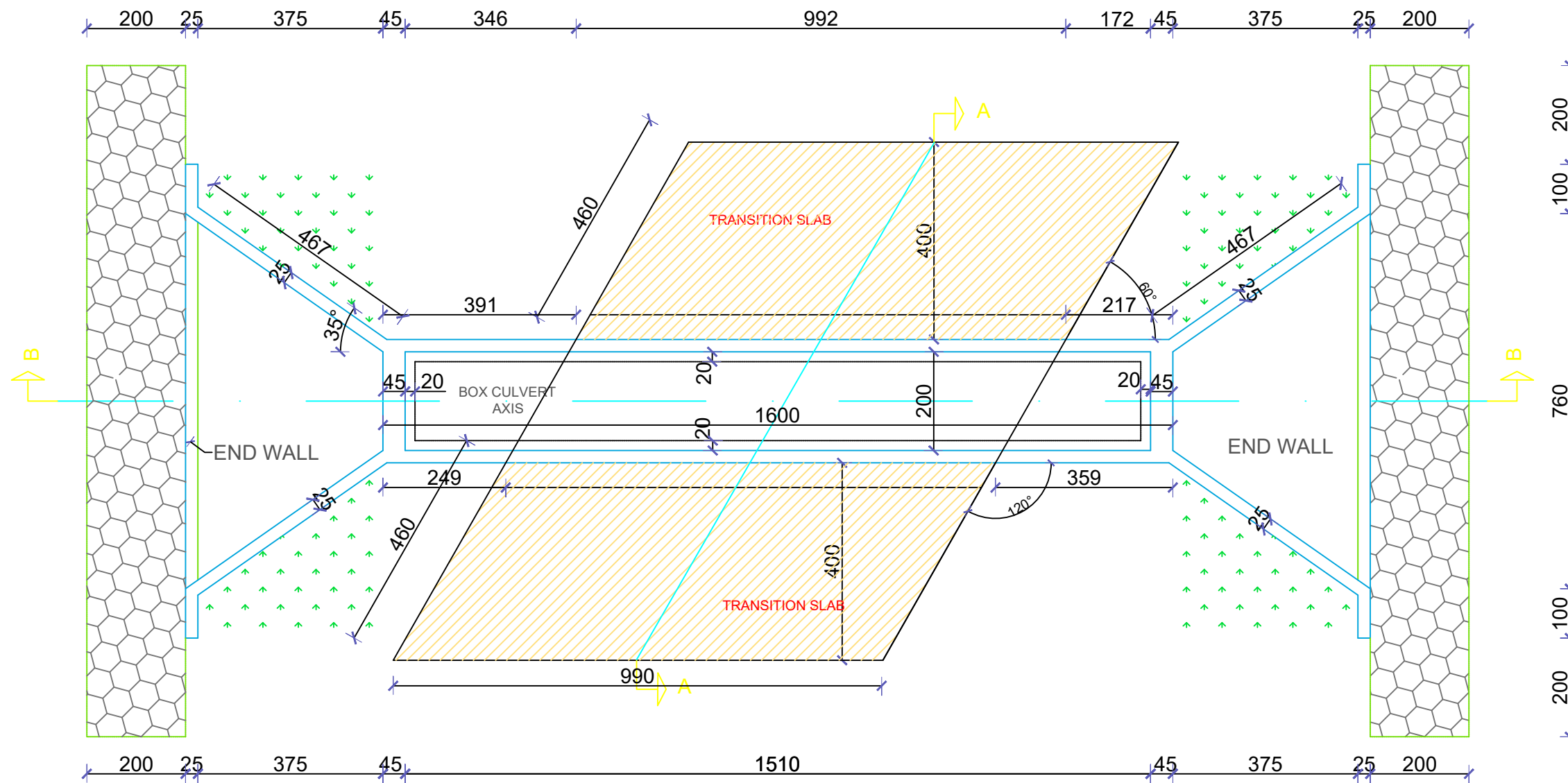
PROJEKT ZBATIM

Porositës  
FONDI SHQIPTAR I ZHVILLIMIT



Projektues  
Net-Group sh.p.k.





**BOX CULVERT 2.0x2.0**

**EMRI I PROJEKTIT**

"Ndërtim & rikualifikim i rrugës paralele me Rrugën e Plazhit, Borsh"  
Bashkia Himarë

**SHËNIME**

**BOX 2x2 SIPAS ZERIT NR.688, MANUALI NR.3**

**GRUPI I PUNËS**

<b>Arkitekt</b>	Diana Mitrushi	A. 0212/4	<b>Ing.Hidroteknik</b>	Luljeta Kuçi	K. 2022/1	<b>Ing.Gjeodet</b>	Marsilda Ferko	T. 1582/1
<b>Ing.Ndërtimi</b>	Ilirian Kokalari	K. 1008/3	<b>Ing.Elektrik</b>	Burhan Demneri	E. 1049/2	<b>Ing.Gjeodet</b>	Dimitër Kono	T. 1609/1
<b>Ing.Ndërtimi</b>	Ermal Spahiu	K. 1084/1	<b>Ing.Mekanik</b>	Gjergj Kotori	M. 0579/1			
<b>Ing.Ndërtimi</b>	Luca Falasca	K. 2774	<b>Ing.Gjeolog</b>	Anton Pjetërnikaj	Gj. 0665			
<b>Ing.Gjeodet</b>	Shqiponja Civici	T. 1268	<b>Ing.Gjeoinformatikë</b>	Elfat Shehu	T. 1577			

**DETAJE**  
**K.U.SH & K.U.N**  
BOX 2X2

T-142



Shkalla

Faza

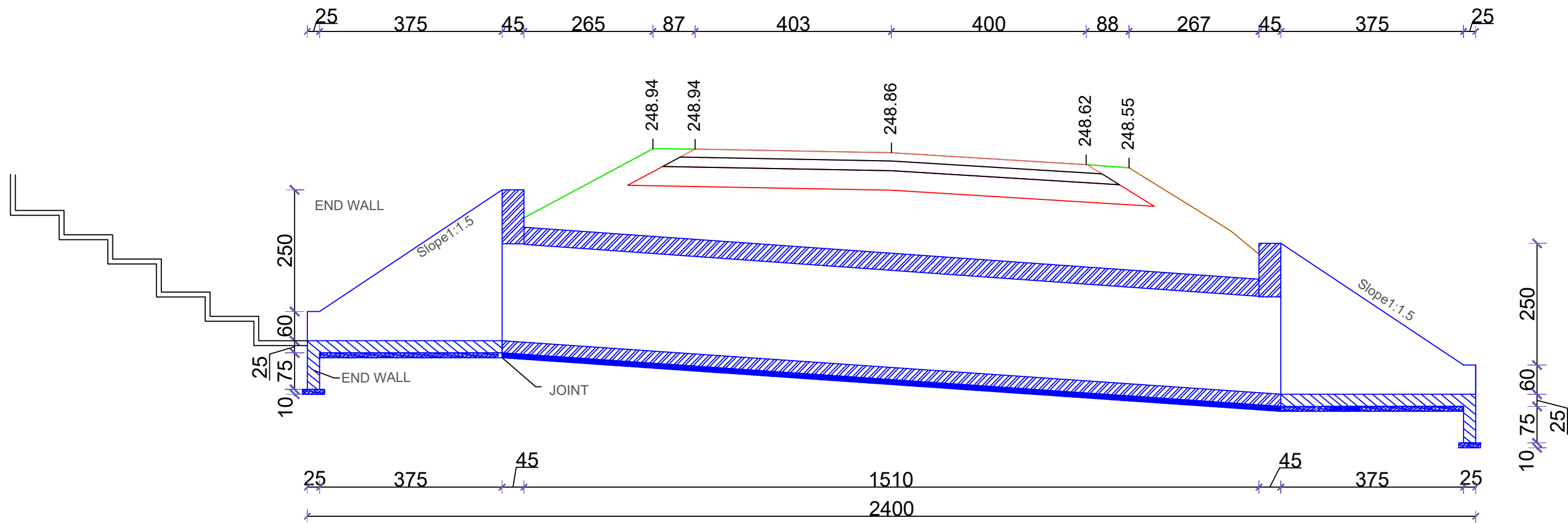
PROJEKT ZBATIM

Porositës  
FONDI SHQIPTAR I ZHVILLIMIT



Projektues  
Net-Group sh.p.k.





**SECTION B-B** SCALE 1:150

**EMRI I PROJEKTIT**

"Ndërtim & rikualifikim i rrugës paralele me Rrugën e Plazhit, Borsh"  
Bashkia Himarë

**SHËNIME**

**BOX 2x2 SIPAS ZERIT NR.688, MANUALI NR.3**

**GRUPI I PUNËS**

<b>Arkitekt</b>	Diana Mitrushi	A. 0212/4	<b>Ing.Hidroteknik</b>	Luljeta Kuçi	K. 2022/1	<b>Ing.Gjeodet</b>	Marsilda Ferko	T. 1582/1
<b>Ing.Ndërtimi</b>	Ilirian Kokalari	K. 1008/3	<b>Ing.Elektrik</b>	Burhan Demneri	E. 1049/2	<b>Ing.Gjeodet</b>	Dimitër Kono	T. 1609/1
<b>Ing.Ndërtimi</b>	Ermal Spahiu	K. 1084/1	<b>Ing.Mekanik</b>	Gjergj Kotori	M. 0579/1			
<b>Ing.Ndërtimi</b>	Luca Falasca	K. 2774	<b>Ing.Gjeolog</b>	Anton Pjetërnikaj	Gj. 0665			
<b>Ing.Gjeodet</b>	Shqiponja Civici	T. 1268	<b>Ing.Gjeoinformatikë</b>	Elfat Shehu	T. 1577			

**DETAJE**  
**K.U.SH & K.U.N**  
BOX 2X2

T-143

Shkalla

Faza

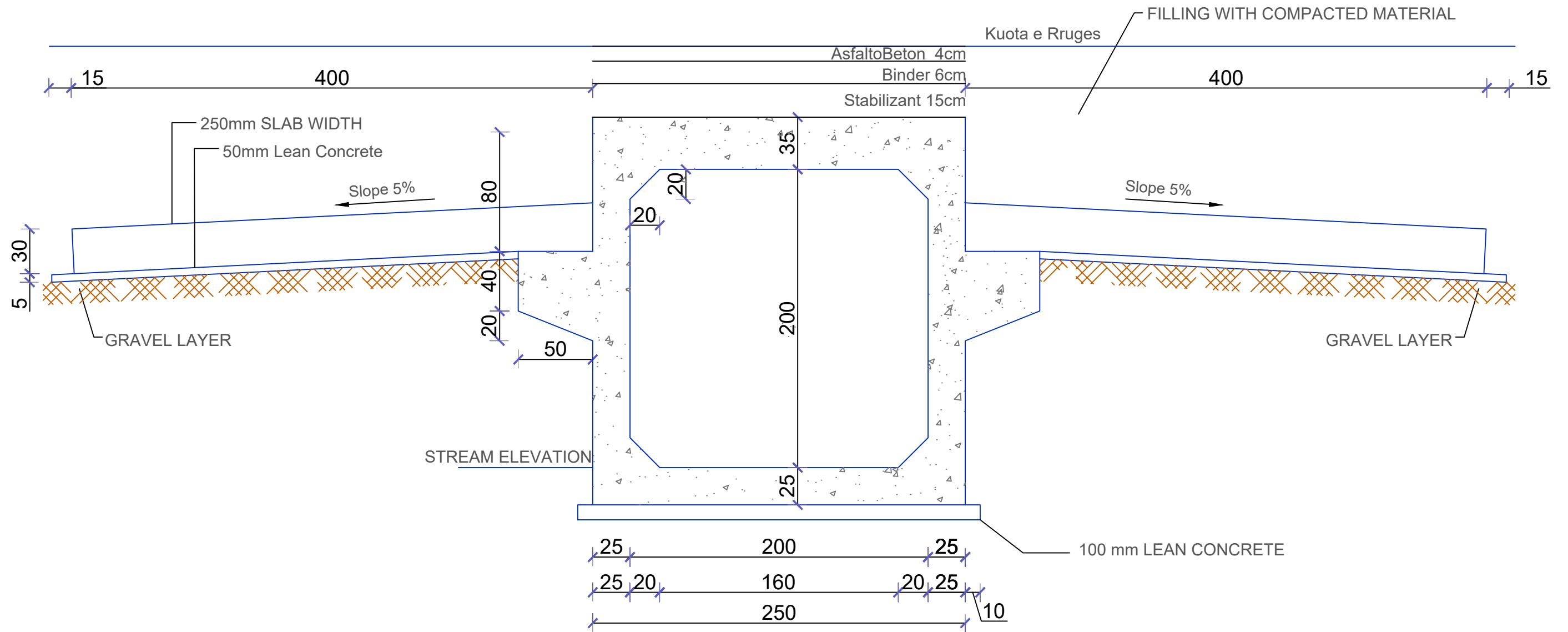
PROJEKT ZBATIM

Porositës  
FONDI SHQIPTAR I ZHVILLIMIT



Projektues  
Net-Group sh.p.k.





# SECTION A-A

SCALE 1:75

### EMRI I PROJEKTIT

"Ndërtim & rikualifikim i rrugës paralele me Rrugën e Plazhit, Borsh"  
Bashkia Himarë

### SHËNIME

**BOX 2x2 SIPAS ZERIT NR.688, MANUALI NR.3**

### GRUPI I PUNËS

<b>Arkitekt</b>	Diana Mitrushi	A. 0212/4	<b>Ing.Hidroteknik</b>	Luljeta Kuçi	K. 2022/1	<b>Ing.Gjeodet</b>	Marsilda Ferko	T. 1582/1
<b>Ing.Ndërtimi</b>	Ilirjan Kokalari	K. 1008/3	<b>Ing.Elektrik</b>	Burhan Demneri	E. 1049/2	<b>Ing.Gjeodet</b>	Dimitër Kono	T. 1609/1
<b>Ing.Ndërtimi</b>	Ermal Spahiu	K. 1084/1	<b>Ing.Mekanik</b>	Gjergj Kotori	M. 0579/1			
<b>Ing.Ndërtimi</b>	Luca Falasca	K. 2774	<b>Ing.Gjeolog</b>	Anton Pjetërnikaj	Gj. 0665			
<b>Ing.Gjeodet</b>	Shqiponja Civici	T. 1268	<b>Ing.Gjeoinformatikë</b>	Elfat Shehu	T. 1577			

**DETAJE**  
**K.U.SH & K.U.N**  
BOX 2X2

T-144



Shkalla

Faza

PROJEKT ZBATIM

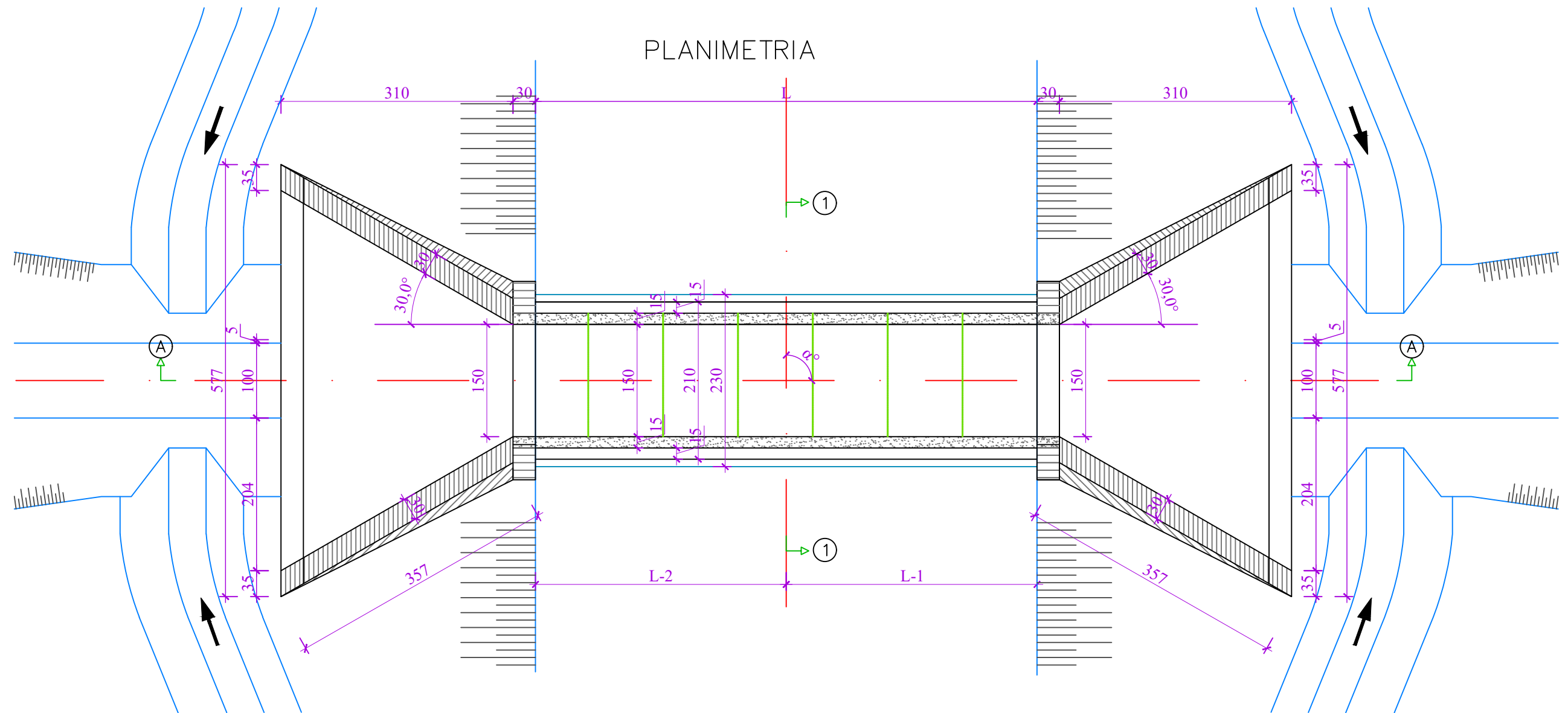
Porositës  
FONDI SHQIPTAR I ZHVILLIMIT



Projektues  
Net-Group sh.p.k.



# TOMBINO D=1500mm



## EMRI I PROJEKTIT

"Ndërtim & rikualifikim i rrugës paralele me  
Rrugën e Plazhit, Borsh"  
Bashkia Himarë

## SHËNIME

**TOMBINO Ø1500**  
**SIPAS ZERIT NR.369,**  
**MANUALI NR.3**

## GRUPI I PUNËS

Arkitekt	Diana Mitrushi	A. 0212/4	Ing.Hidroteknik	Luljeta Kuçi	K. 2022/1	Ing.Gjeodet	Marsilda Ferko	T. 1582/1
Ing.Ndërtimi	Ilirian Kokalari	K. 1008/3	Ing.Elektrik	Burhan Demneri	E. 1049/2	Ing.Gjeodet	Dimitër Kono	T. 1609/1
Ing.Ndërtimi	Ermal Spahiu	K. 1084/1	Ing.Mekanik	Gjergj Kotori	M. 0579/1			
Ing.Ndërtimi	Luca Falasca	K. 2774	Ing.Gjeolog	Anton Pjetërnikaj	Gj. 0665			
Ing.Gjeodet	Shqiponja Civici	T. 1268	Ing.Gjeoinformatikë	Elfat Shehu	T. 1577			

**DETAJE**  
**K.U.SH & K.U.N**  
TOMBINO Ø1500

T-145



Shkalla

Faza

PROJEKT ZBATIM

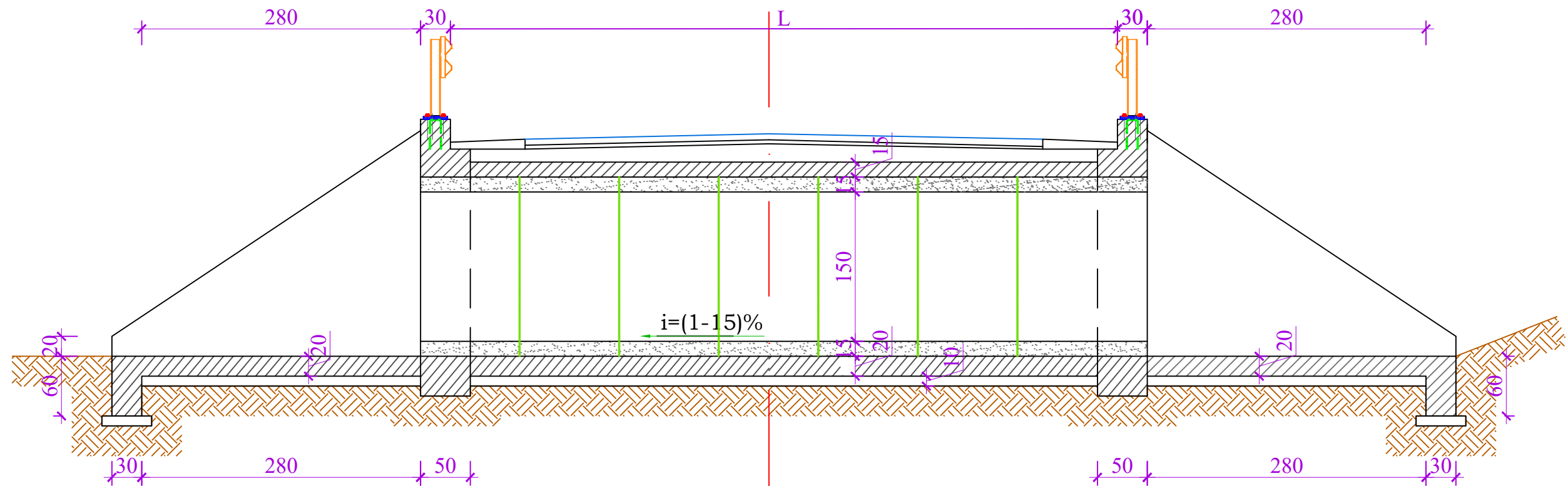
Porositës  
FONDI SHQIPTAR I ZHVILLIMIT



Projektues  
Net-Group sh.p.k.



## PRERJA A-A



### Shenim:

1. Detajet e mesiperme Tip, do aplikohen per gjithe rastet e vendosjes se tombinove ne varesi te gjeresis se rruges. Nese tombinoja do jete e inklinuar me aksin e rruges, puseta dhe portali i daljes do pershtaten sipas vendit.
2. Realizimi i portaleve ne hyrje - dalje, veshjes se tubacionit, do behet me beton C25/30.
3. Detaji i Guard-railit do aplikohet nese eshte parashikuar ne fletet e tjera (planimetria, profilat terthore) qe i bashkengjiten projektit.

#### EMRI I PROJEKTIT

"Ndërtim & rikualifikim i rrugës paralele me Rrugën e Plazhit, Borsh"  
Bashkia Himarë

#### SHËNIME

**TOMBINO Ø1500  
SIPAS ZERIT NR.369,  
MANUALI NR.3**

#### GRUPI I PUNËS

Arkitekt	Diana Mitrushi	A. 0212/4	Ing.Hidroteknik	Luljeta Kuçi	K. 2022/1	Ing.Gjeodet	Marsilda Ferko	T. 1582/1
Ing.Ndërtimi	Ilirian Kokalari	K. 1008/3	Ing.Elektrik	Burhan Demneri	E. 1049/2	Ing.Gjeodet	Dimitër Kono	T. 1609/1
Ing.Ndërtimi	Ermal Spahiu	K. 1084/1	Ing.Mekanik	Gjergj Kotori	M. 0579/1			
Ing.Ndërtimi	Luca Falasca	K. 2774	Ing.Gjeolog	Anton Pjetërnikaj	Gj. 0665			
Ing.Gjeodet	Shqiponja Civici	T. 1268	Ing.Gjeoinformatikë	Elfat Shehu	T. 1577			

**DETAJE**  
**K.U.SH & K.U.N**  
TOMBINO Ø1500

T-146



Shkalla

Faza

PROJEKT ZBATIM

Porositës  
FONDI SHQIPTAR I ZHVILLIMIT

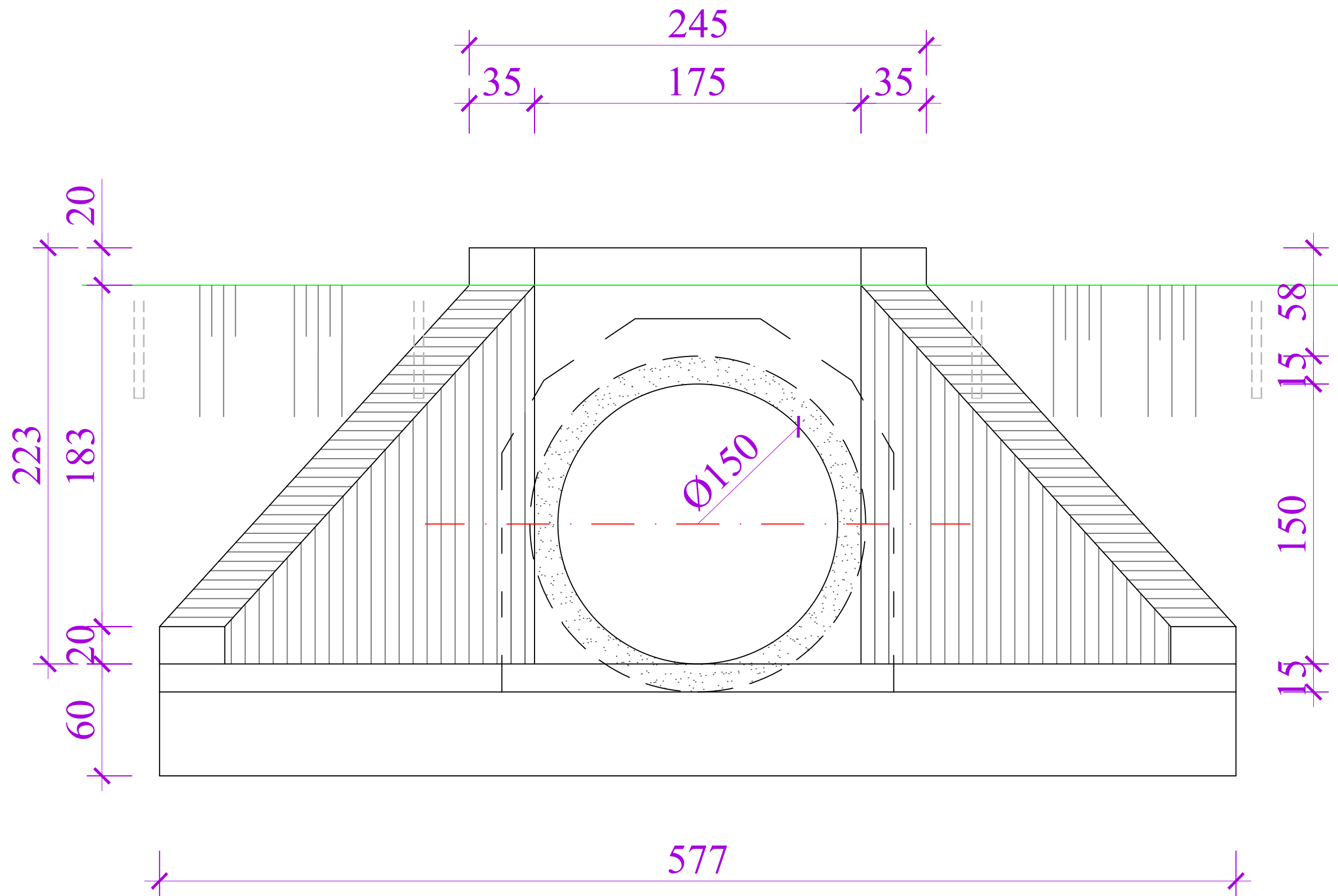


Projektues  
Net-Group sh.p.k.





# PAMJA BALLORE



## EMRI I PROJEKTIT

"Ndërtim & rikualifikim i rrugës paralele me Rugën e Plazhit, Borsh"  
Bashkia Himarë

## SHËNIME

**TOMBINO Ø1500**  
**SIPAS ZERIT NR.369,**  
**MANUALI NR.3**

## GRUPI I PUNËS

Arkitekt	Diana Mitrushi	A. 0212/4	Ing.Hidroteknik	Luljeta Kuçi	K. 2022/1	Ing.Gjeodet	Marsilda Ferko	T. 1582/1
Ing.Ndërtimi	Ilirian Kokalari	K. 1008/3	Ing.Elektrik	Burhan Demneri	E. 1049/2	Ing.Gjeodet	Dimitër Kono	T. 1609/1
Ing.Ndërtimi	Ermal Spahiu	K. 1084/1	Ing.Mekanik	Gjergj Kotori	M. 0579/1			
Ing.Ndërtimi	Luca Falasca	K. 2774	Ing.Gjeolog	Anton Pjetërnikaj	Gj. 0665			
Ing.Gjeodet	Shqiponja Civici	T. 1268	Ing.Gjeoinformatikë	Elfat Shehu	T. 1577			

**DETAJE**  
**K.U.SH & K.U.N**  
TOMBINO Ø1500

T-147



Shkalla

Faza

PROJEKT ZBATIM

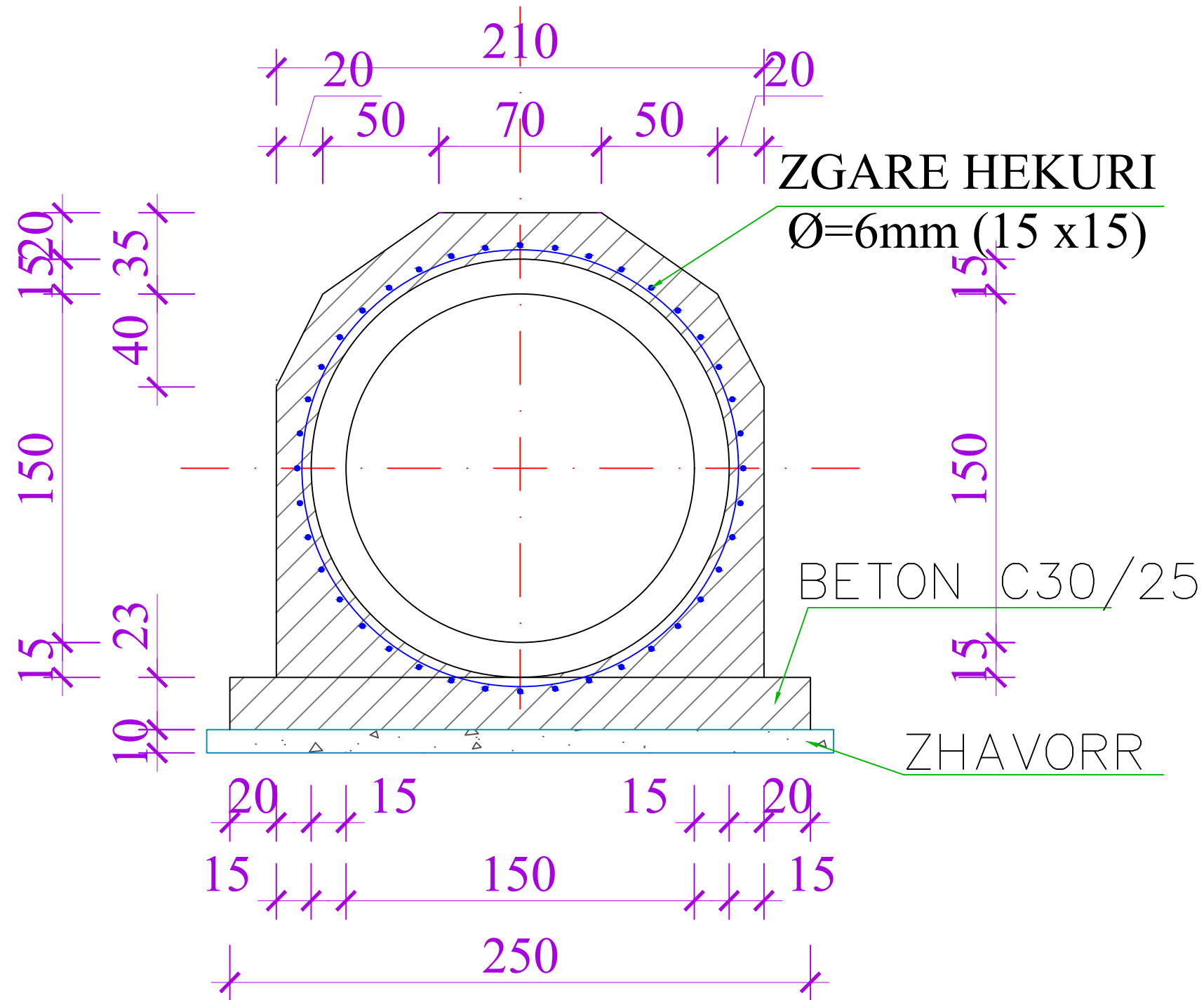
Porositës  
FONDI SHQIPTAR I ZHVILLIMIT



Projektues  
Net-Group sh.p.k.



# PRERJA 1-1



## EMRI I PROJEKTIT

"Ndërtim & rikualifikim i rrugës paralele me  
Rrugën e Plazhit, Borsh"  
Bashkia Himarë

## SHËNIME

**TOMBINO Ø1500**  
**SIPAS ZERIT NR.369,**  
**MANUALI NR.3**

## GRUPI I PUNËS

Arkitekt	Diana Mitrushi	A. 0212/4	Ing.Hidroteknik	Luljeta Kuçi	K. 2022/1	Ing.Gjeodet	Marsilda Ferko	T. 1582/1
Ing.Ndërtimi	Ilirian Kokalari	K. 1008/3	Ing.Elektrik	Burhan Demneri	E. 1049/2	Ing.Gjeodet	Dimitër Kono	T. 1609/1
Ing.Ndërtimi	Ermal Spahiu	K. 1084/1	Ing.Mekanik	Gjergj Kotori	M. 0579/1			
Ing.Ndërtimi	Luca Falasca	K. 2774	Ing.Gjeolog	Anton Pjetërnikaj	Gj. 0665			
Ing.Gjeodet	Shqiponja Civici	T. 1268	Ing.Gjeoinformatikë	Elfat Shehu	T. 1577			

**DETAJE**  
**K.U.SH & K.U.N**  
TOMBINO Ø1500

T-148



Shkalla

Faza

PROJEKT ZBATIM

Porositës  
FONDI SHQIPTAR I ZHVILLIMIT

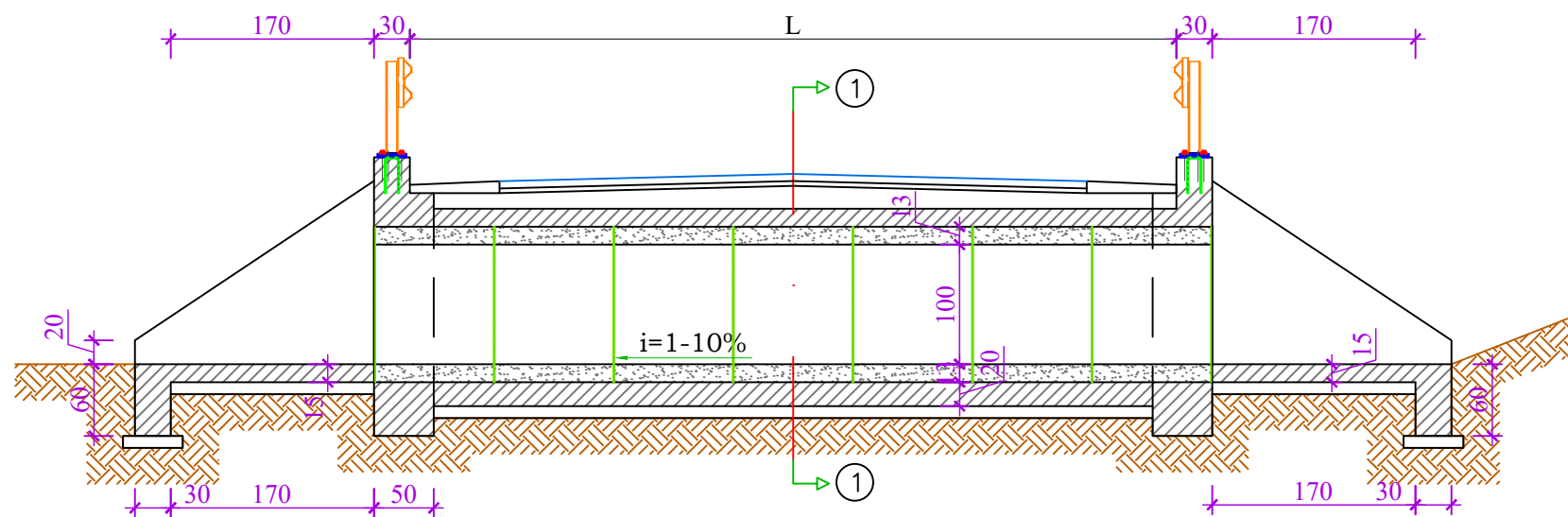


Projektues  
Net-Group sh.p.k.





PRERJA A-A



**Shenim:**

1. Detajet e mesiperme Tip, do aplikohen per gjithë rastet e vendosjes se tombinove ne varesi te gjerësisë se rruges. Nese tombinoja do jete e inklinuar me aksin e rruges, puseta dhe portali i daljes do pershtaten sipas vendit.
2. Realizimi i portaleve ne hyrje - dalje, veshjes se tubacionit, do behet me beton C25/30.
3. Detaji i Guard-railit do aplikohet nese eshte parashikuar ne fletet e tjera (planimetria, profilat terthore) qe i bashkengjiten projektit.

**EMRI I PROJEKTIT**

"Ndërtim & rikualifikim i rrugës paralele me Rrugën e Plazhit, Borsh"  
Bashkia Himarë

**SHËNIME**

**TOMBINO Ø1000  
SIPAS ZERIT NR.367,  
MANUALI NR.3**

**GRUPI I PUNËS**

<b>Arkitekt</b>	Diana Mitrushi	A. 0212/4	<b>Ing.Hidroteknik</b>	Luljeta Kuçi	K. 2022/1	<b>Ing.Gjeodet</b>	Marsilda Ferko	T. 1582/1
<b>Ing.Ndërtimi</b>	Ilirian Kokalari	K. 1008/3	<b>Ing.Elektrik</b>	Burhan Demneri	E. 1049/2	<b>Ing.Gjeodet</b>	Dimitër Kono	T. 1609/1
<b>Ing.Ndërtimi</b>	Ermal Spahiu	K. 1084/1	<b>Ing.Mekanik</b>	Gjergj Kotori	M. 0579/1			
<b>Ing.Ndërtimi</b>	Luca Falasca	K. 2774	<b>Ing.Gjeolog</b>	Anton Pjetërnikaj	Gj. 0665			
<b>Ing.Gjeodet</b>	Shqiponja Civici	T. 1268	<b>Ing.Gjeoinformatikë</b>	Elfat Shehu	T. 1577			

**DETAJE  
K.U.SH & K.U.N  
TOMBINO Ø1000**

T-149



Shkalla

Faza

PROJEKT ZBATIM

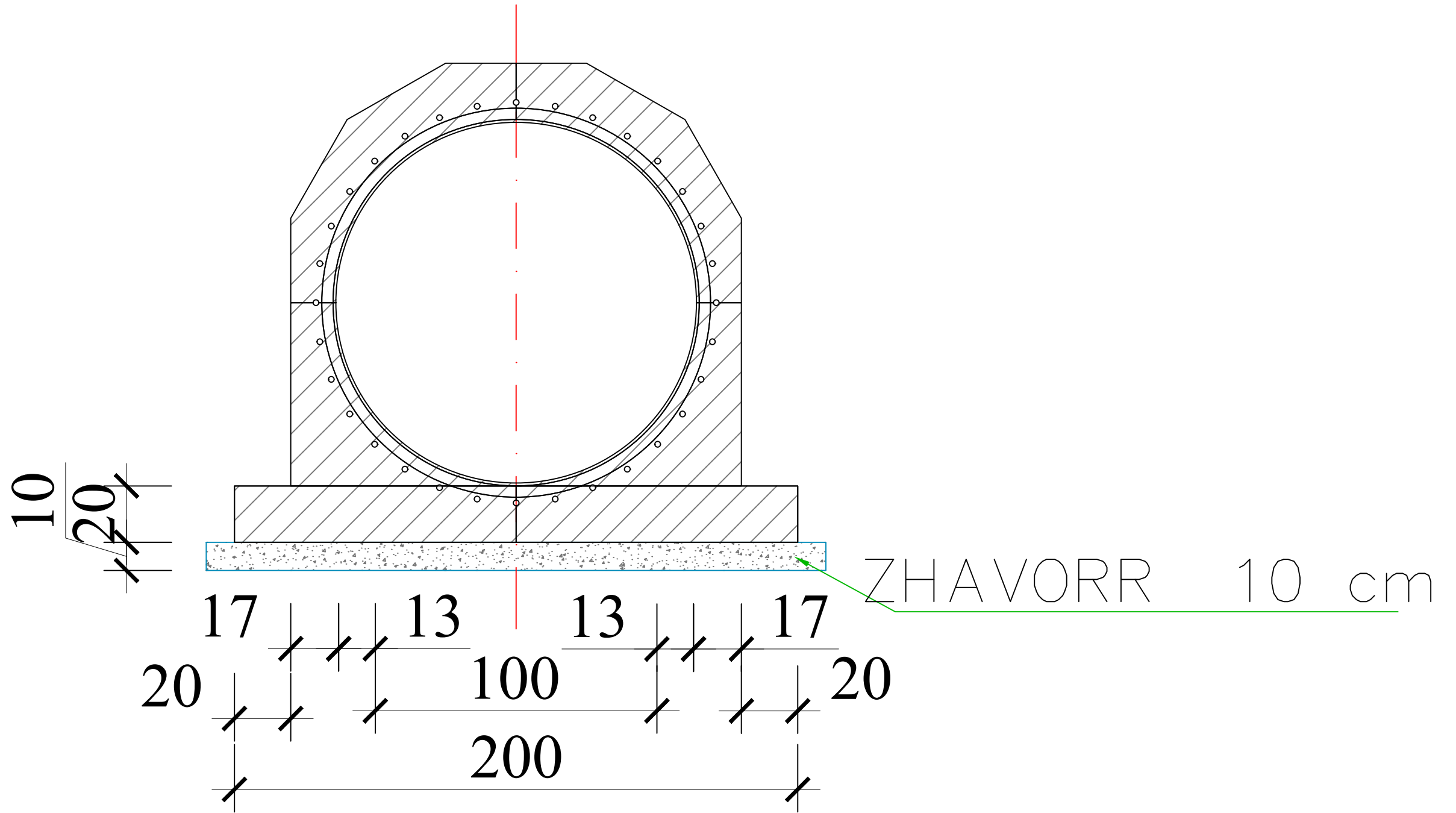
Porositës  
FONDI SHQIPTAR I ZHVILLIMIT



Projektues  
Net-Group sh.p.k.



# PRERJA 1-1



## EMRI I PROJEKTIT

"Ndërtim & rikualifikim i rrugës paralele me  
Rrugën e Plazhit, Borsh"  
Bashkia Himarë

## SHËNIME

**TOMBINO Ø1000  
SIPAS ZERIT NR.367,  
MANUALI NR.3**

## GRUPI I PUNËS

Arkitekt	Diana Mitrushi	A. 0212/4	Ing.Hidroteknik	Luljeta Kuçi	K. 2022/1	Ing.Gjeodet	Marsilda Ferko	T. 1582/1
Ing.Ndërtimi	Ilirian Kokalari	K. 1008/3	Ing.Elektrik	Burhan Demneri	E. 1049/2	Ing.Gjeodet	Dimitër Kono	T. 1609/1
Ing.Ndërtimi	Ermal Spahiu	K. 1084/1	Ing.Mekanik	Gjergj Kotori	M. 0579/1			
Ing.Ndërtimi	Luca Falasca	K. 2774	Ing.Gjeolog	Anton Pjetërnikaj	Gj. 0665			
Ing.Gjeodet	Shqiponja Civici	T. 1268	Ing.Gjeoinformatikë	Elfat Shehu	T. 1577			

**DETAJE**  
**K.U.SH & K.U.N**  
TOMBINO Ø1000

T-150



Shkalla

Faza

PROJEKT ZBATIM

Porositës  
FONDI SHQIPTAR I ZHVILLIMIT

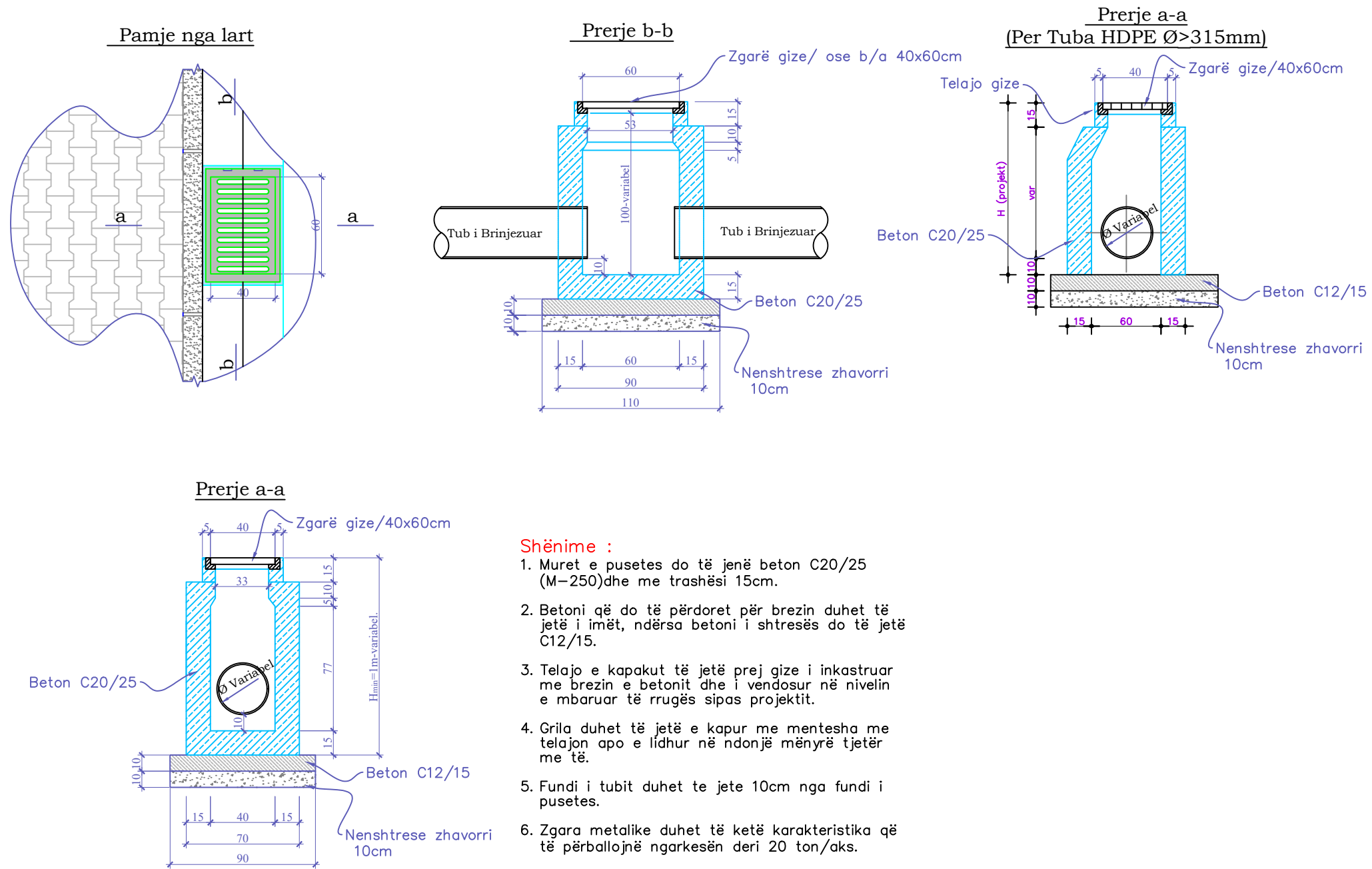


Projektues  
Net-Group sh.p.k.



# PUSETA KUB TIP-1

## PUSETA SHIMBLEDHËSE - TIPI1 (T1) (H=1m-var.)



### Shënime :

- Muret e pusetes do të jenë beton C20/25 (M-250)dhe me trashësi 15cm.
- Betoni që do të përdoret për brezin duhet të jetë i imët, ndërsa betoni i shtresës do të jetë C12/15.
- Telajo e kapakut të jetë prej gize i inkastruar me brezin e betonit dhe i vendosur në nivelin e mbaruar të rrugës sipas projektit.
- Grila duhet të jetë e kapur me mentesha me telajon apo e lidhur në ndonjë mënyrë tjetër me të.
- Fundi i tubit duhet te jete 10cm nga fundi i pusetes.
- Zgara metalike duhet të ketë karakteristika që të përballojnë ngarkesën deri 20 ton/aks.

### EMRI I PROJEKTIT

"Ndërtim & rikualifikim i rrugës paralele me Rrugën e Plazhit, Borsh"  
Bashkia Himarë

### SHËNIME

### GRUPI I PUNËS

Arkitekt	Diana Mitrushi	A. 0212/4	Ing.Hidroteknik	Luljeta Kuçi	K. 2022/1	Ing.Gjeodet	Marsilda Ferko	T. 1582/1
Ing.Ndërtimi	Ilirian Kokalari	K. 1008/3	Ing.Elektrik	Burhan Demneri	E. 1049/2	Ing.Gjeodet	Dimitër Kono	T. 1609/1
Ing.Ndërtimi	Ermal Spahiu	K. 1084/1	Ing.Mekanik	Gjergj Kotori	M. 0579/1			
Ing.Ndërtimi	Luca Falasca	K. 2774	Ing.Gjeolog	Anton Pjetërnikaj	Gj. 0665			
Ing.Gjeodet	Shqiponja Civici	T. 1268	Ing.Gjeoinformatikë	Elfat Shehu	T. 1577			

**DETAJE**  
**K.U.SH & K.U.N**  
K.U.SH

T-151



Shkalla

Faza

PROJEKT ZBATIM

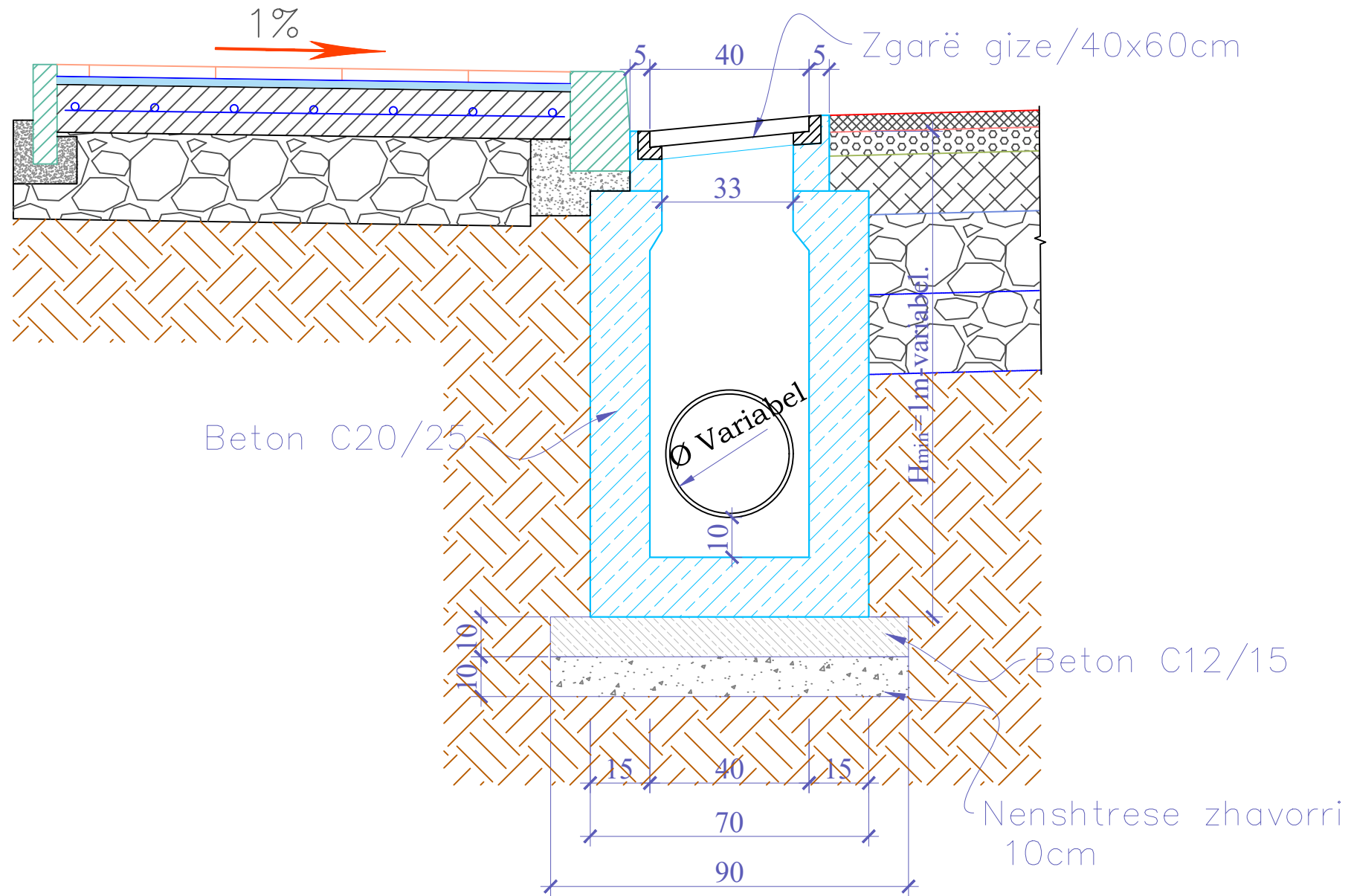
Porositës  
FONDI SHQIPTAR I ZHVILLIMIT



Projektues  
Net-Group sh.p.k.



# Profili i Pusetes me shtresat



## EMRI I PROJEKTIT

"Ndërtim & rikualifikim i rrugës paralele me  
Rrugën e Plazhit, Borsh"  
Bashkia Himarë

## SHËNIME

## GRUPI I PUNËS

Arkitekt	Diana Mitrushi	A. 0212/4	Ing.Hidroteknik	Luljeta Kuçi	K. 2022/1	Ing.Gjeodet	Marsilda Ferko	T. 1582/1
Ing.Ndërtimi	Ilirian Kokalari	K. 1008/3	Ing.Elektrik	Burhan Demneri	E. 1049/2	Ing.Gjeodet	Dimitër Kono	T. 1609/1
Ing.Ndërtimi	Ermal Spahiu	K. 1084/1	Ing.Mekanik	Gjergj Kotori	M. 0579/1			
Ing.Ndërtimi	Luca Falasca	K. 2774	Ing.Gjeolog	Anton Pjetërnikaj	Gj. 0665			
Ing.Gjeodet	Shqiponja Civici	T. 1268	Ing.Gjeoinformatikë	Elfat Shehu	T. 1577			

**DETAJE**  
**K.U.SH & K.U.N**  
K.U.SH

T-152



Shkalla

Faza

PROJEKT ZBATIM

Porositës  
FONDI SHQIPTAR I ZHVILLIMIT

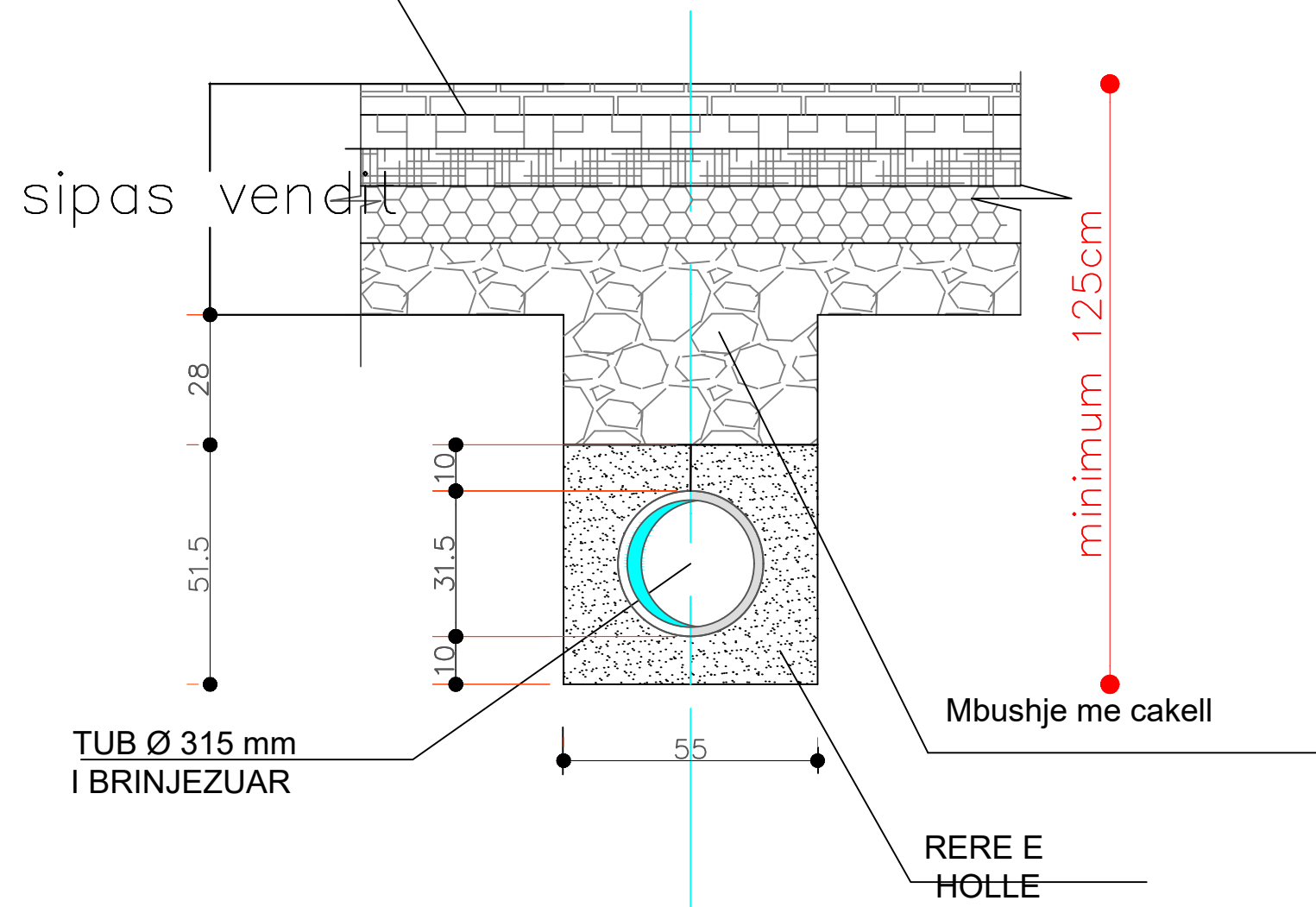


Projektues  
Net-Group sh.p.k.



## PRERJE TERTHORE E KANALIT PER TUB Ø 315 mm

### SHTRESAT E RRUGES



#### EMRI I PROJEKTIT

"Ndërtim & rikualifikim i rrugës paralele me Rrugën e Plazhit, Borsh"  
Bashkia Himarë

#### SHËNIME

#### GRUPI I PUNËS

Arkitekt	Diana Mitrushi	A. 0212/4	Ing.Hidroteknik	Luljeta Kuçi	K. 2022/1	Ing.Gjeodet	Marsilda Ferko	T. 1582/1
Ing.Ndërtimi	Ilirian Kokalari	K. 1008/3	Ing.Elektrik	Burhan Demneri	E. 1049/2	Ing.Gjeodet	Dimitër Kono	T. 1609/1
Ing.Ndërtimi	Ermal Spahiu	K. 1084/1	Ing.Mekanik	Gjergj Kotori	M. 0579/1			
Ing.Ndërtimi	Luca Falasca	K. 2774	Ing.Gjeolog	Anton Pjetërnikaj	Gj. 0665			
Ing.Gjeodet	Shqiponja Civici	T. 1268	Ing.Gjeoinformatikë	Elfat Shehu	T. 1577			

**DETAJE**  
**K.U.SH & K.U.N**  
K.U.SH

T-153

Shkalla  
Faza

PROJEKT ZBATIM

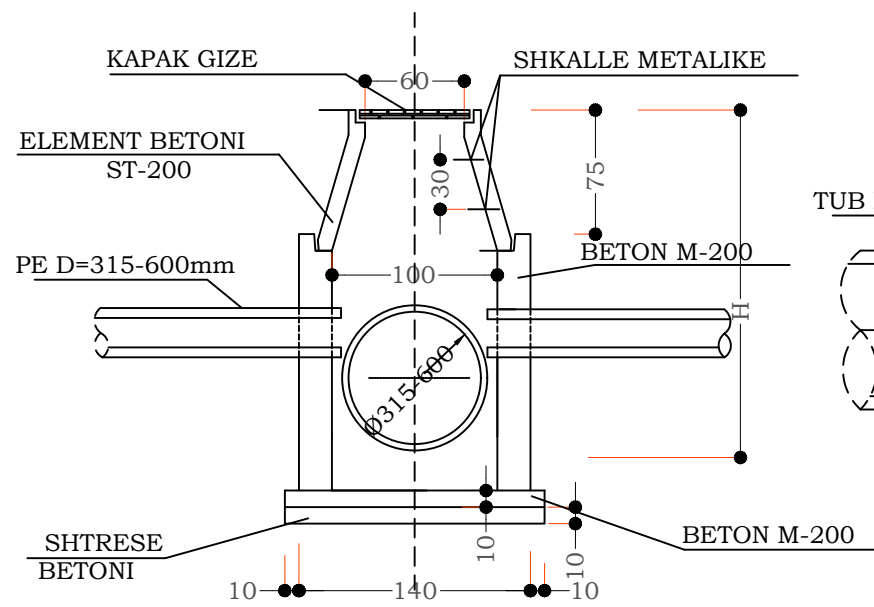
Porositës  
FONDI SHQIPTAR I ZHVILLIMIT



Projektues  
Net-Group sh.p.k.

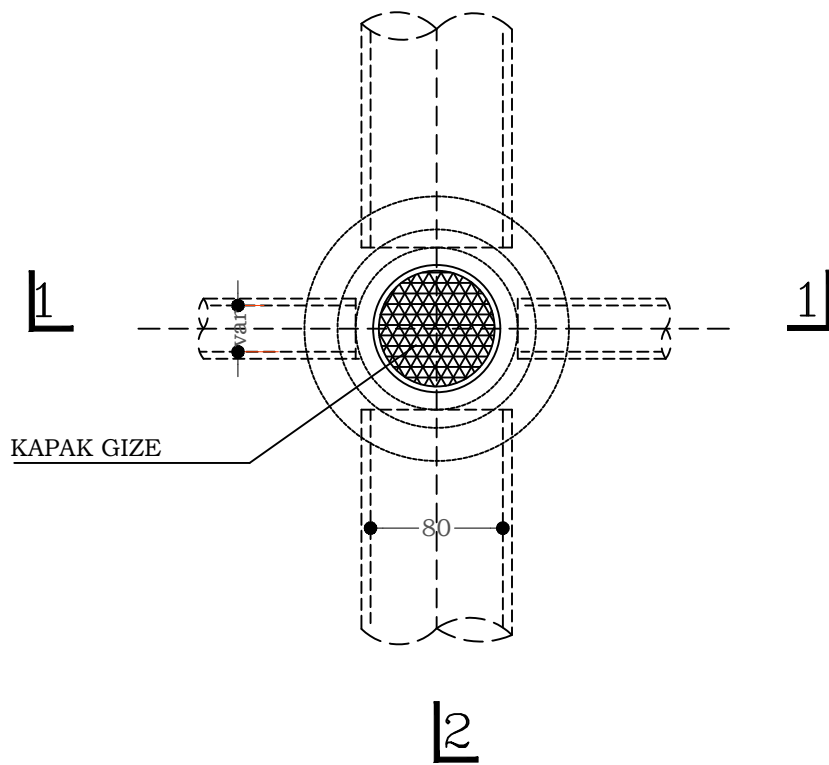


# PRERJA 1-1

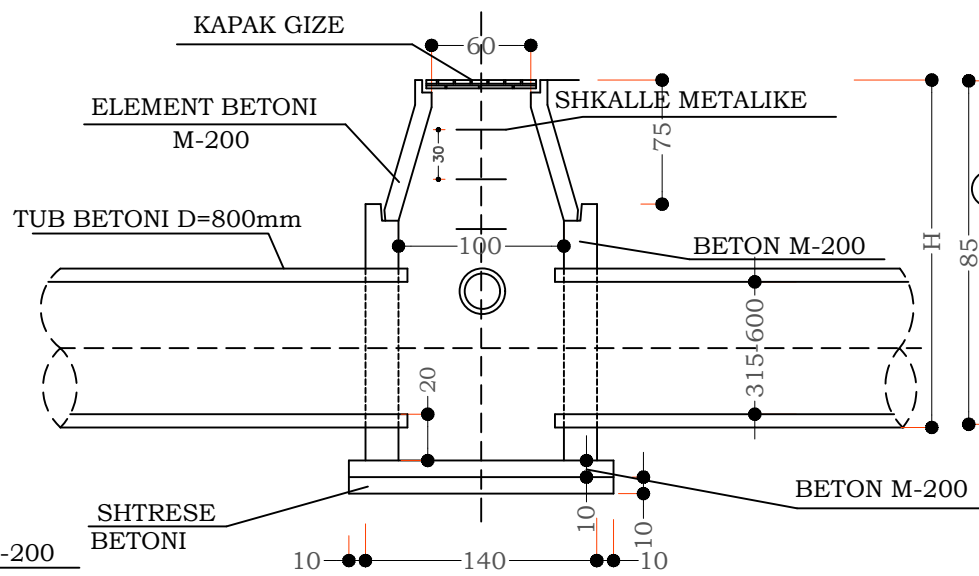


## PLAN

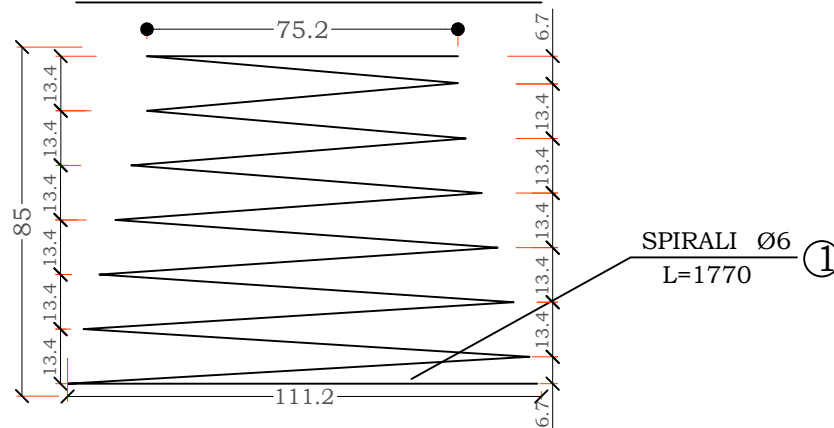
2



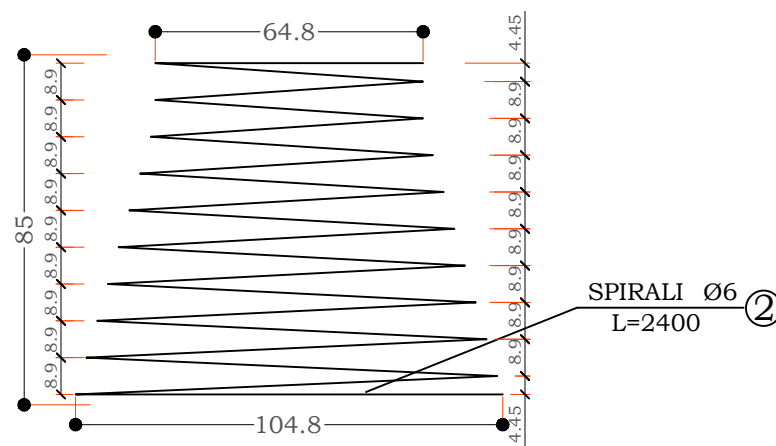
# PRERJA 2-2



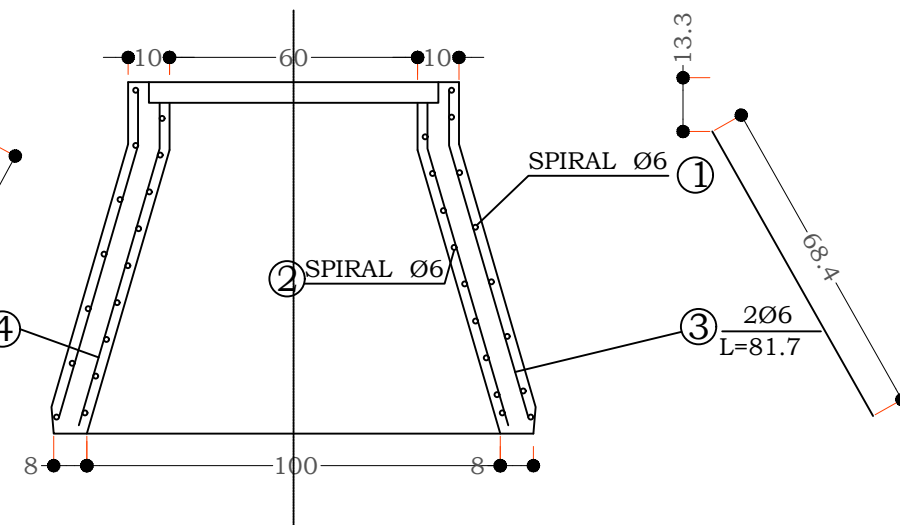
## SPIRALI JASHEM



## SPIRALI BRENDESHEM SHK. 1:20

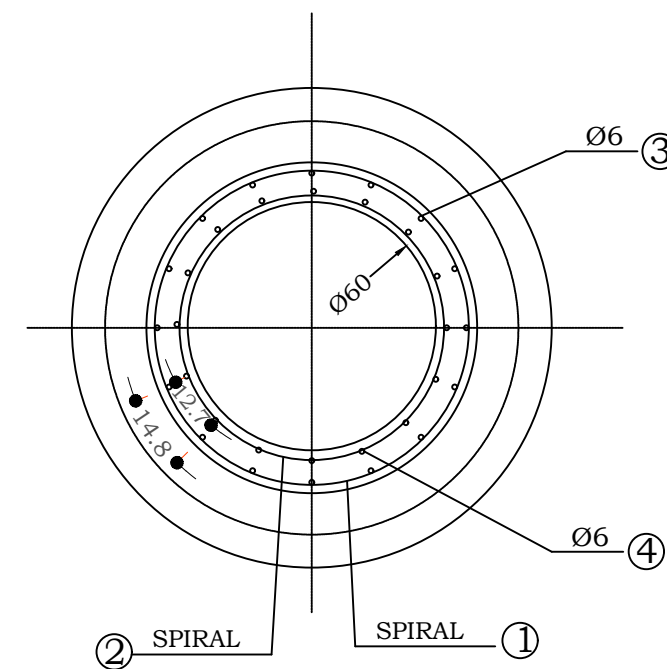


# ELEMENT BETONI



## PLAN

SHK. 1:20



### EMRI I PROJEKTIT

"Ndërtim & rikualifikim i rrugës paralele me Rrugën e Plazhit, Borsh"  
Bashkia Himarë

### SHËNIME

### GRUPI I PUNËS

Arkitekt	Diana Mitrushi	A. 0212/4	Ing.Hidroteknik	Luljeta Kuçi	K. 2022/1	Ing.Gjeodet	Marsilda Ferko	T. 1582/1
Ing.Ndërtimi	Ilirian Kokalari	K. 1008/3	Ing.Elektrik	Burhan Demneri	E. 1049/2	Ing.Gjeodet	Dimitër Kono	T. 1609/1
Ing.Ndërtimi	Ermal Spahiu	K. 1084/1	Ing.Mekanik	Gjergj Kotori	M. 0579/1			
Ing.Ndërtimi	Luca Falasca	K. 2774	Ing.Gjeolog	Anton Pjetërnikaj	Gj. 0665			
Ing.Gjeodet	Shqiponja Civici	T. 1268	Ing.Gjeoinformatikë	Elifat Shehu	T. 1577			

**DETAJE**  
**K.U.SH & K.U.N**  
K.U.N

T-154

Shkalla

Faza

PROJEKT ZBATIM

Porositës  
FONDI SHQIPTAR I ZHVILLIMIT



Projektues  
Net-Group sh.p.k.

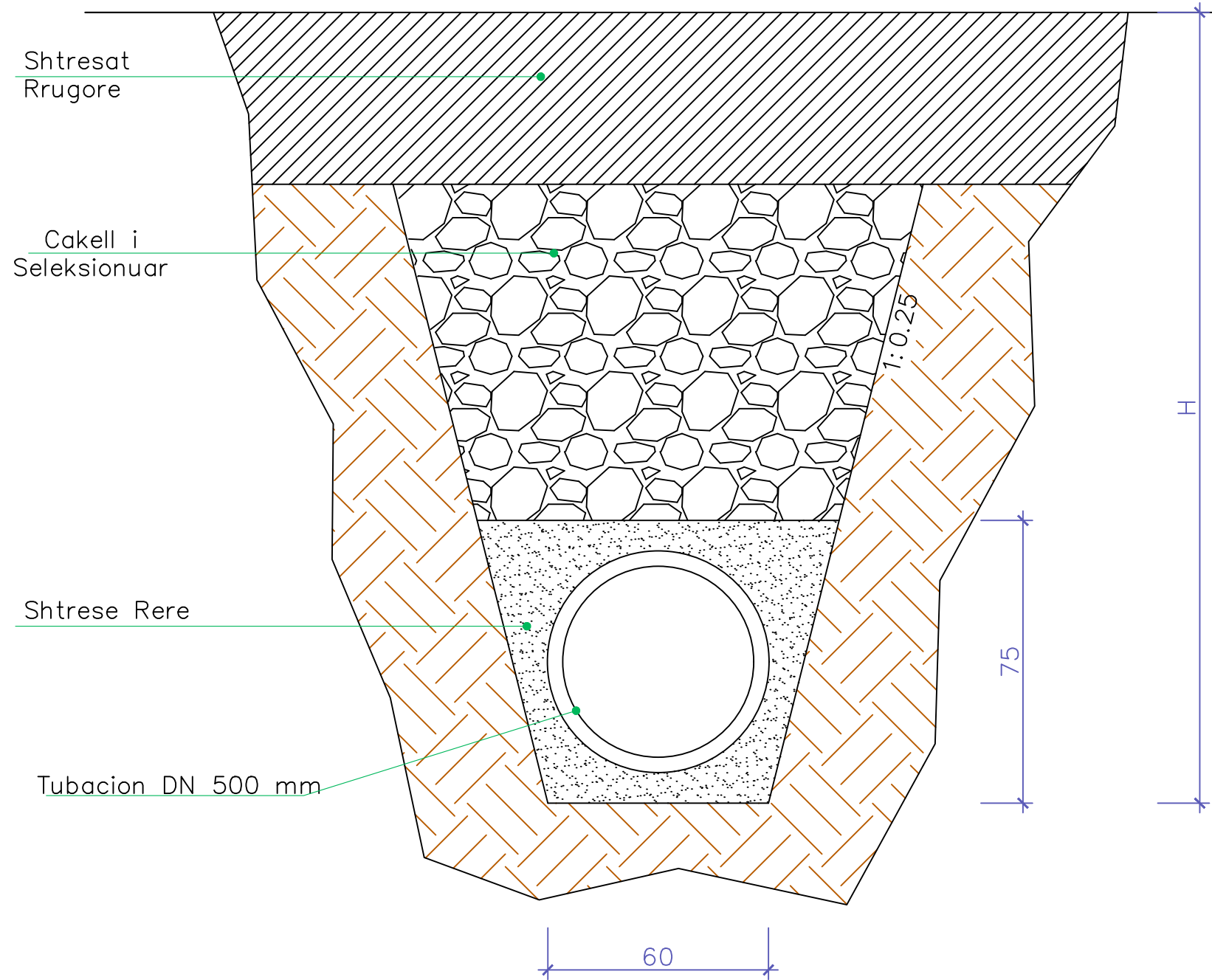






# PRERJE TERTHORE KANALI

## Tubacion PEHD i brinjezuar DN 500 mm



### EMRI I PROJEKTIT

"Ndërtim & rikualifikim i rrugës paralele me Rrugën e Plazhit, Borsh"  
Bashkia Himarë

### SHËNIME

### GRUPI I PUNËS

<b>Arkitekt</b>	Diana Mitrushi	A. 0212/4	<b>Ing.Hidroteknik</b>	Luljeta Kuçi	K. 2022/1	<b>Ing.Gjeodet</b>	Marsilda Ferko	T. 1582/1
<b>Ing.Ndërtimi</b>	Ilirian Kokalari	K. 1008/3	<b>Ing.Elektrik</b>	Burhan Demneri	E. 1049/2	<b>Ing.Gjeodet</b>	Dimitër Kono	T. 1609/1
<b>Ing.Ndërtimi</b>	Ermal Spahiu	K. 1084/1	<b>Ing.Mekanik</b>	Gjergj Kotori	M. 0579/1			
<b>Ing.Ndërtimi</b>	Luca Falasca	K. 2774	<b>Ing.Gjeolog</b>	Anton Pjetërnikaj	Gj. 0665			
<b>Ing.Gjeodet</b>	Shqiponja Civici	T. 1268	<b>Ing.Gjeoinformatikë</b>	Elfat Shehu	T. 1577			

**DETAJE**  
**K.U.SH & K.U.N**  
K.U.N

T-156



Shkalla

Faza

PROJEKT ZBATIM

Porositës  
FONDI SHQIPTAR I ZHVILLIMIT







Projektues  
Net-Group sh.p.k.

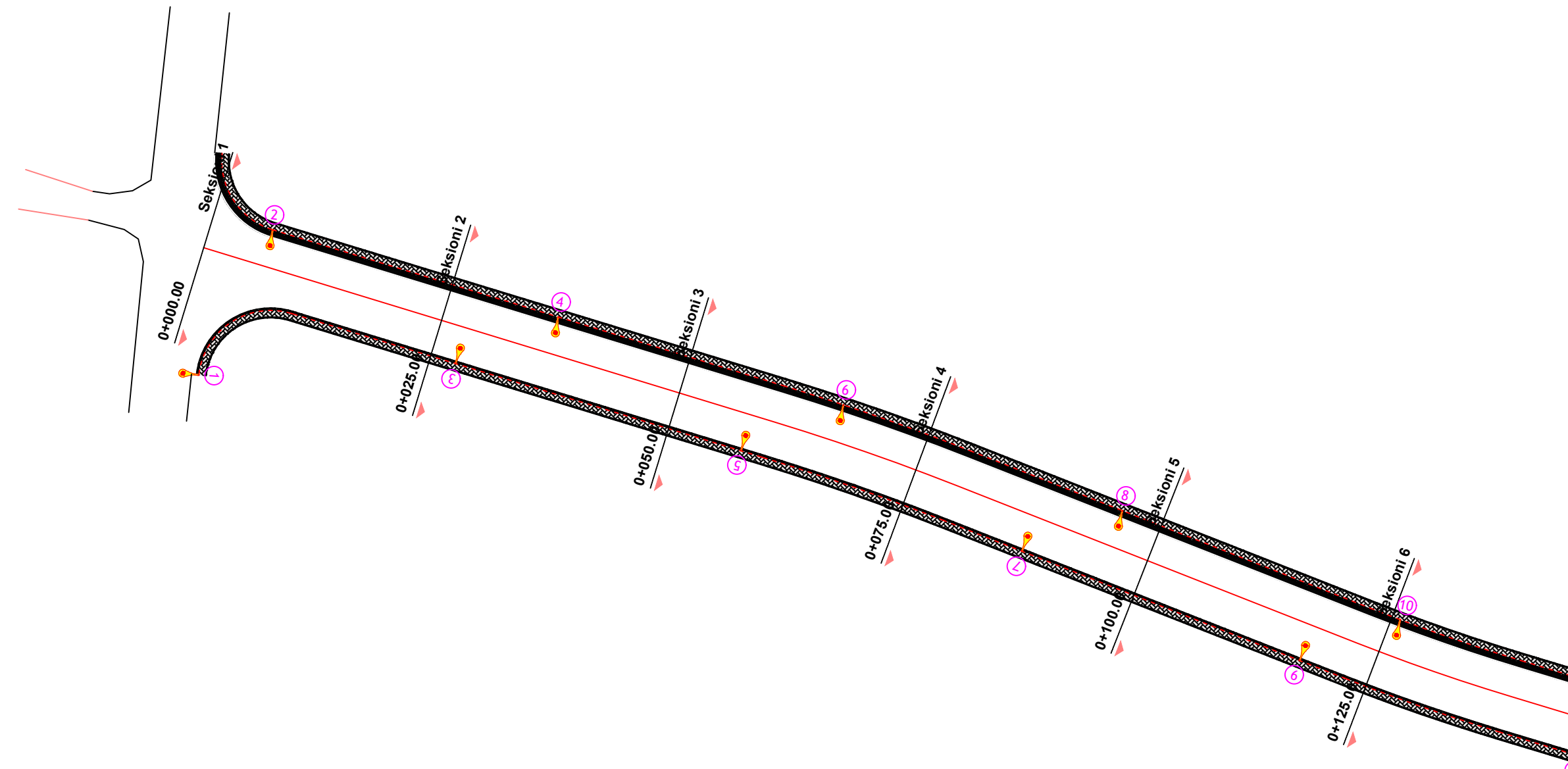






LEGJENDA

-  BORDURE
-  TROTUAR
-  SHTYLLE NDRICIMI 7M
-  NUMRI I SHTYLLES



KABINA NR

EMRI I PROJEKTIT

"Ndërtim & rikualifikim i rrugës paralele me  
Rrugën e Plazhit, Borsh"  
Bashkia Himarë

SHËNIME

GRUPI I PUNËS

Arkitekt	Diana Mitrushi	A. 0212/4	Ing.Hidroteknik	Luljeta Kuçi	K. 2022/1	Ing.Gjeodet	Marsilda Ferko	T. 1582/1
Ing.Ndërtimi	Ilirian Kokalari	K. 1008/3	Ing.Elektrik	Burhan Demneri	E. 1049/2	Ing.Gjeodet	Dimitër Kono	T. 1609/1
Ing.Ndërtimi	Ermal Spahiu	K. 1084/1	Ing.Mekanik	Gjergj Kotori	M. 0579/1			
Ing.Ndërtimi	Luca Falasca	K. 2774	Ing.Gjeolog	Anton Pjetërnikaj	Gj. 0665			
Ing.Gjeodet	Shqiponja Civici	T. 1268	Ing.Gjeoinformatikë	Elfat Shehu	T. 1577			

PLANIMETRIA  
E  
NDRICIMIT

T-158

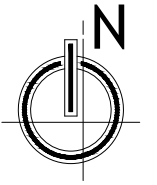
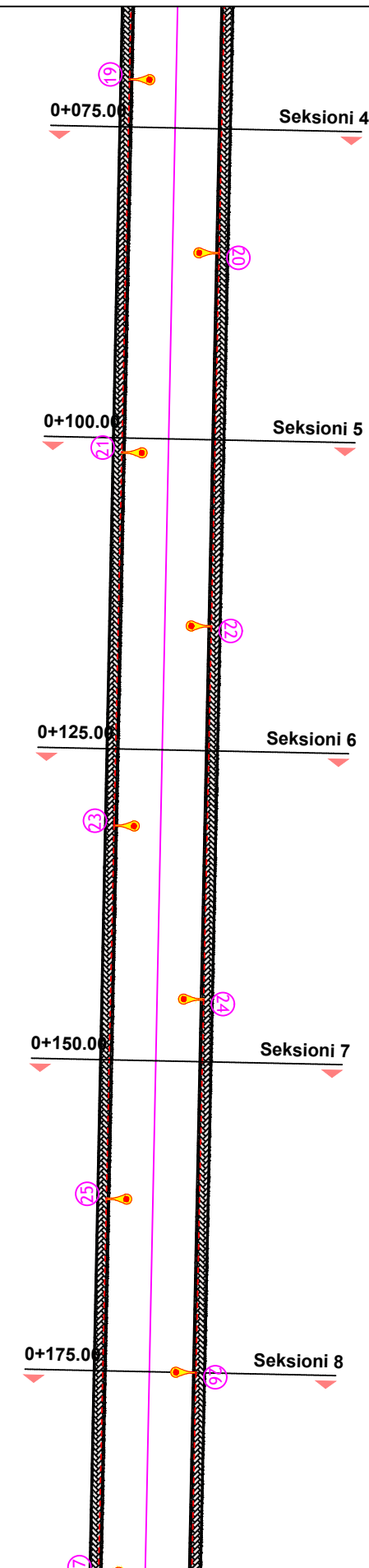
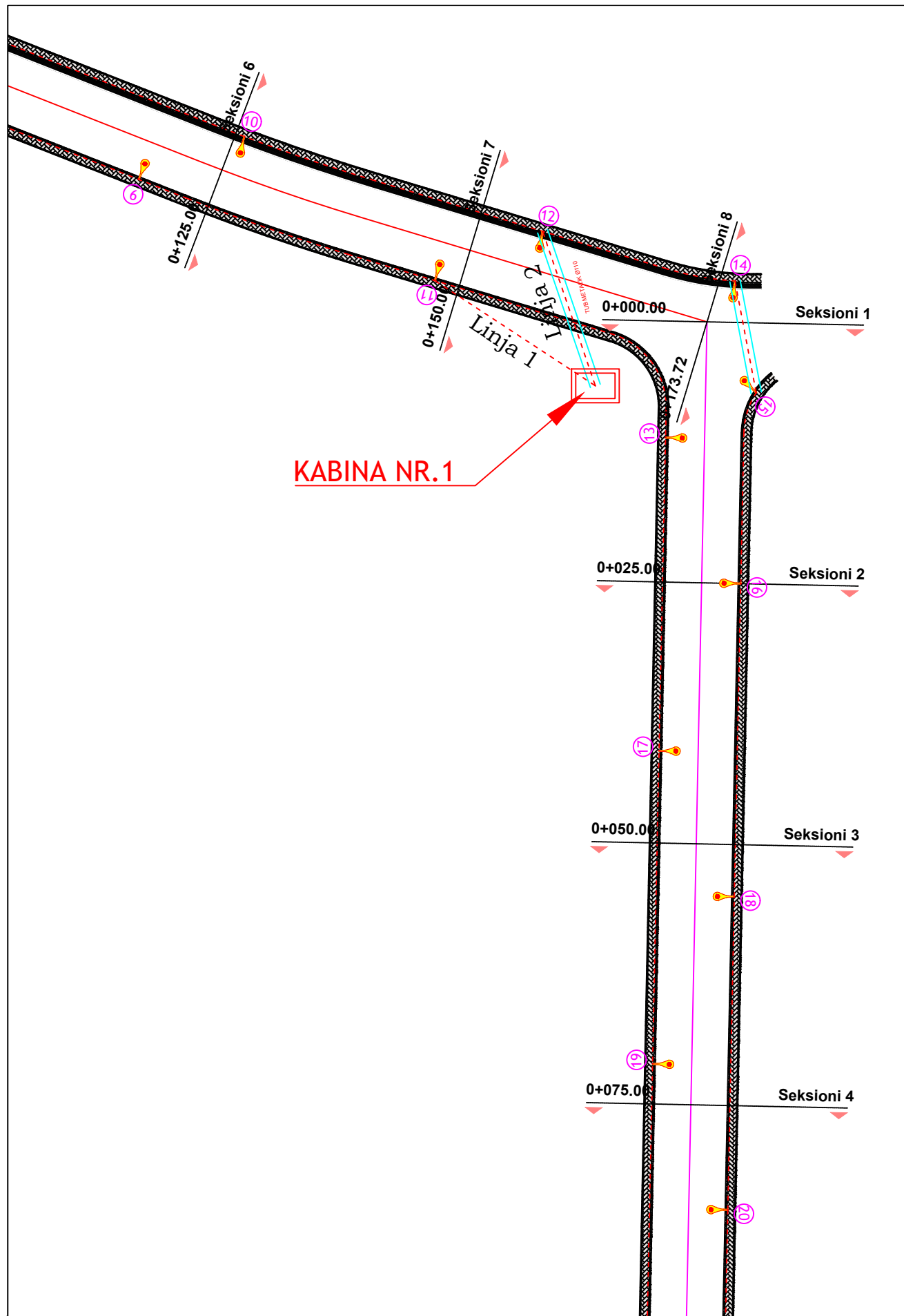
Shkalla 1:500  
Faza PROJEKT ZBATIM

Porositës  
FONDI SHQIPTAR I ZHVILLIMIT



Projektues  
Net-Group sh.p.k.





**LEGJENDA**

	BORDURE
	TROTUAR
	SHTYLLE NDRICIMI 7M
	NUMRI I SHTYLLES

**EMRI I PROJEKTIT**  
 "Ndërtim & rikualifikim i rrugës paralele me Rrugën e Plazhit, Borsh"  
 Bashkia Himarë

**SHËNIME**

**GRUPI I PUNËS**

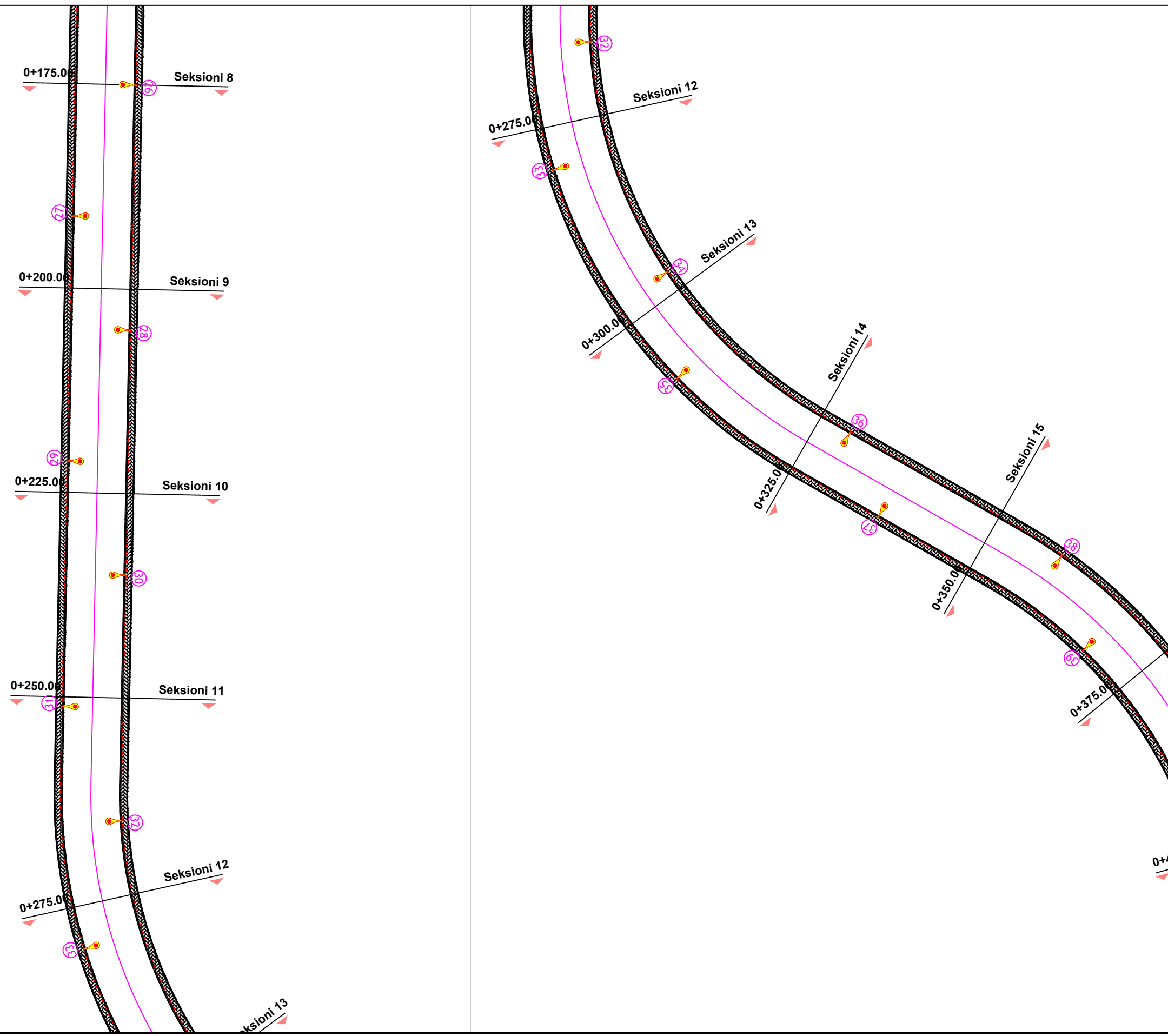
<b>Arkitekt</b> Diana Mitrusi A. 0212/4	<b>Ing.Hidroteknik</b> Luljeta Kuçi K. 2022/1	<b>Ing.Gjeodet</b> Marsilda Ferko T. 1582/1
<b>Ing.Ndërtimi</b> Ilirian Kokalari K. 1008/3	<b>Ing.Elektik</b> Burhan Demneri E. 1049/2	<b>Ing.Gjeodet</b> Dimitër Kono T. 1609/1
<b>Ing.Ndërtimi</b> Ermal Spahiu K. 1084/1	<b>Ing.Mekanik</b> Gjergj Kotori M. 0579/1	
<b>Ing.Ndërtimi</b> Luca Falasca K. 2774	<b>Ing.Gjeolog</b> Anton Pjetërnikaj Gj. 0665	
<b>Ing.Gjeodet</b> Shqiponja Civici T. 1268	<b>Ing.Gjeoinformatikë</b> Elfat Shehu T. 1577	

**PLANIMETRIA  
E  
NDRICIMIT**

T-159

Shkalla 1:500  
 Faza PROJEKT ZBATIM

Porositës  
**FONDI SHQIPTAR I ZHVILLIMIT**  
  
 Projektues  
 Net-Group sh.p.k.



**LEGJENDA**

	BORDURE
	TROTUAR
	SHTYLLE NDRICIMI 7M
	NUMRI I SHTYLLËS

**EMRI I PROJEKTIT**  
 "Ndërtim & rikualifikim i rrugës paralele me  
 Rrugën e Plazhit, Borsh"  
 Bashkia Himarë

**SHËNIME**

**GRUPI I PUNËS**

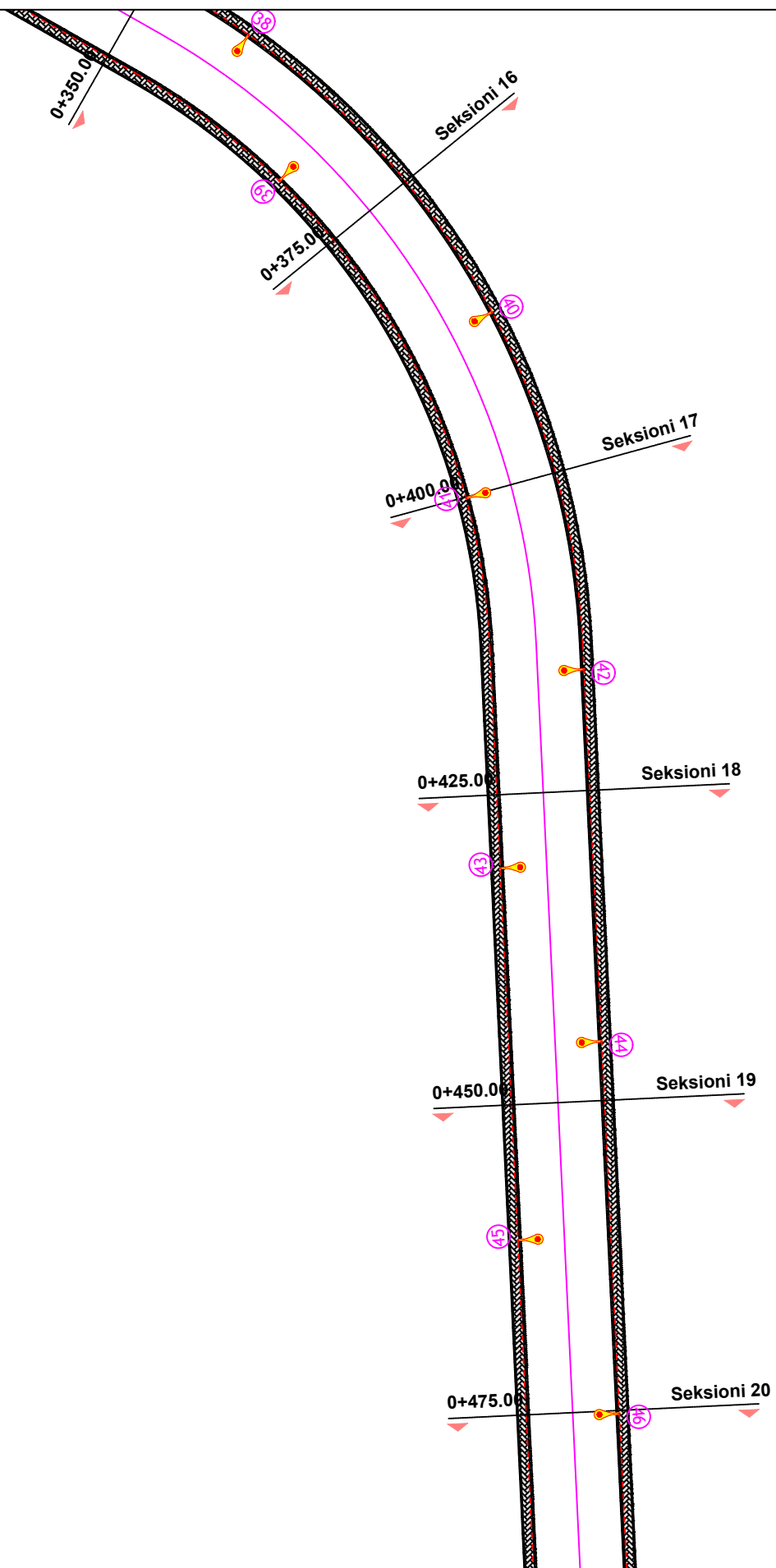
<b>Arkitekt</b> Diana Mitrushi A. 0212/4	<b>Ing.Hidroteknik</b> Luljeta Kuçi K. 2022/1	<b>Ing.Gjeodet</b> Marsilda Ferko T. 1582/1
<b>Ing.Ndërtimi</b> Ilirian Kokalari K. 1008/3	<b>Ing.Elektrik</b> Burhan Demneri E. 1049/2	<b>Ing.Gjeodet</b> Dimitër Kono T. 1609/1
<b>Ing.Ndërtimi</b> Ermal Spahiu K. 1084/1	<b>Ing.Mekanik</b> Gjergj Kotori M. 0579/1	
<b>Ing.Ndërtimi</b> Luca Falasca K. 2774	<b>Ing.Gjeolog</b> Anton Pjetërnikaj Gj. 0665	
<b>Ing.Gjeodet</b> Shqiponja Civici T. 1268	<b>Ing.Gjeoinformatikë</b> Elifat Shehu T. 1577	

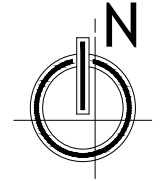
**PLANIMETRIA  
 E  
 NDRICIMIT**

**T-160**  
 Shkalla **1:500**  
 Faza **PROJEKT ZBATIM**

Porositës  
**FONDI SHQIPTAR I ZHVILLIMIT**  
  
 Projektues  
 Net-Group sh.p.k.







**LEGJENDA**

	BORDURE
	TROTUAR
	SHTYLLE NDRICIMI 7M
	NUMRI I SHTYLLES

**EMRI I PROJEKTIT**  
 "Ndërtim & rikualifikim i rrugës paralele me Rrugën e Plazhit, Borsh"  
 Bashkia Himarë

**SHËNIME**

**GRUPI I PUNËS**

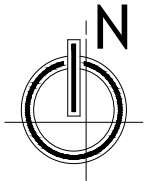
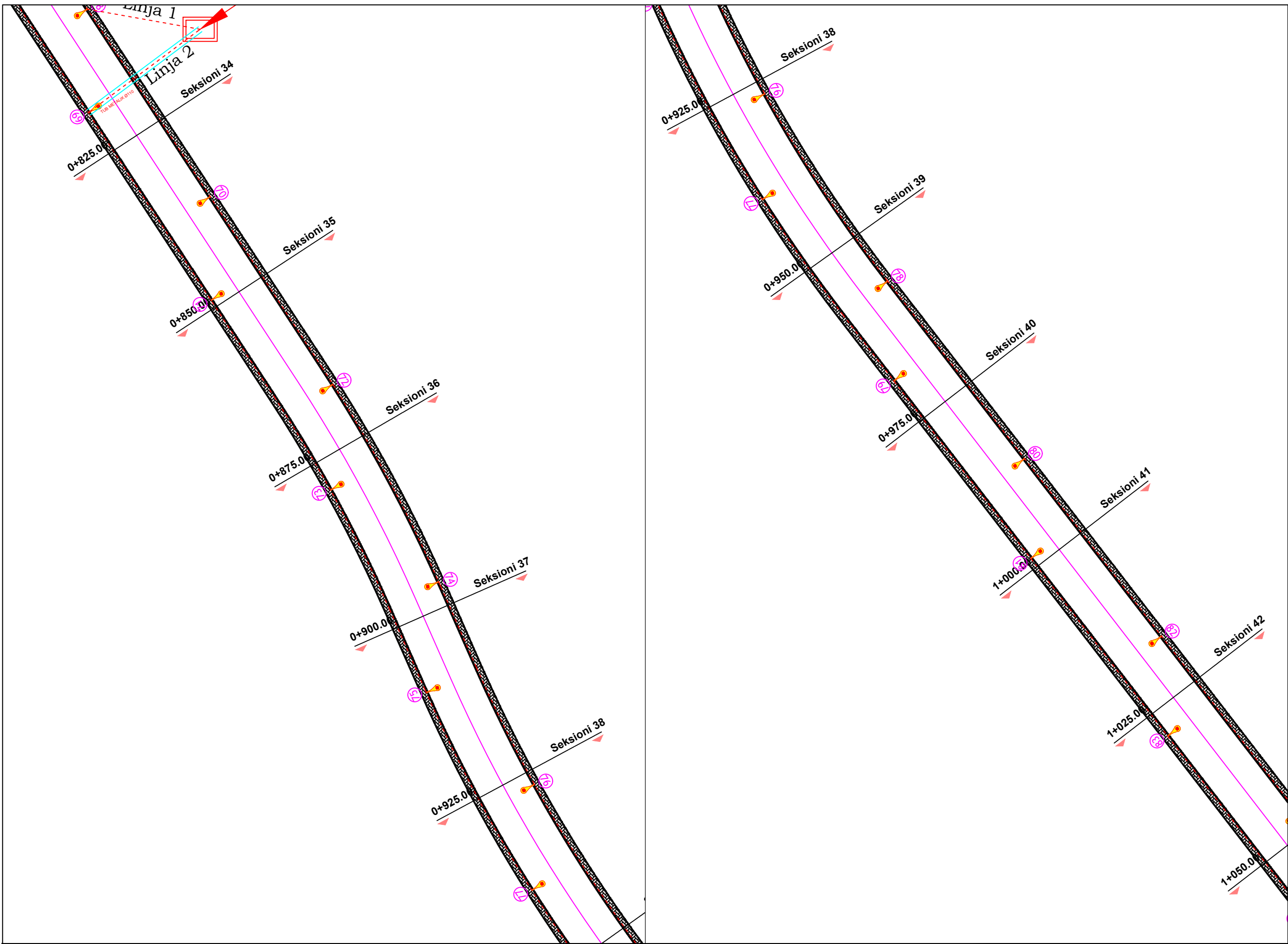
<b>Arkitekt</b> Diana Mitrushi A. 0212/4	<b>Ing.Hidroteknik</b> Luljeta Kuçi K. 2022/1	<b>Ing.Gjeodet</b> Marsilda Ferko T. 1582/1
<b>Ing.Ndërtimi</b> Ilirian Kokalari K. 1008/3	<b>Ing.Elektrik</b> Burhan Demneri E. 1049/2	<b>Ing.Gjeodet</b> Dimitër Kono T. 1609/1
<b>Ing.Ndërtimi</b> Ermal Spahiu K. 1084/1	<b>Ing.Mekanik</b> Gjergj Kotori M. 0579/1	
<b>Ing.Ndërtimi</b> Luca Falasca K. 2774	<b>Ing.Gjeolog</b> Anton Pjetërnikaj Gj. 0665	
<b>Ing.Gjeodet</b> Shqiponja Civici T. 1268	<b>Ing.Gjeoinformatikë</b> Elfat Shehu T. 1577	

**PLANIMETRIA  
E  
NDRICIMIT**

**T-162**  
 Shkalla 1:500  
 Faza PROJEKT ZBATIM

Porositës  
**FONDI SHQIPTAR I ZHVILLIMIT**  
  
 Projektues  
 Net-Group sh.p.k.





**LEGJENDA**

	BORDURE
	TROTUAR
	SHTYLLE NDRICIMI 7M
	NUMRI I SHTYLLËS

**EMRI I PROJEKTIT**

"Ndërtim & rikualifikim i rrugës paralele me Rrugën e Plazhit, Borsh"  
Bashkia Himarë

**SHËNIME**

**GRUPI I PUNËS**

<b>Arkitekt</b>	Diana Mitrushi	A. 0212/4	<b>Ing.Hidroteknik</b>	Luljeta Kuçi	K. 2022/1	<b>Ing.Gjeodet</b>	Marsilda Ferko	T. 1582/1
<b>Ing.Ndërtimi</b>	Ilirian Kokalari	K. 1008/3	<b>Ing.Elektrik</b>	Burhan Demneri	E. 1049/2	<b>Ing.Gjeodet</b>	Dimitër Kono	T. 1609/1
<b>Ing.Ndërtimi</b>	Ermal Spahiu	K. 1084/1	<b>Ing.Mekanik</b>	Gjergj Kotori	M. 0579/1			
<b>Ing.Ndërtimi</b>	Luca Falasca	K. 2774	<b>Ing.Gjeolog</b>	Anton Pjetërnikaj	Gj. 0665			
<b>Ing.Gjeodet</b>	Shqiponja Civici	T. 1268	<b>Ing.Gjeoinformatikë</b>	Elfat Shehu	T. 1577			

**PLANIMETRIA  
E  
NDRICIMIT**

T-163


Shkalla **1:500**  
Faza **PROJEKT ZBATIM**

Porositës  
**FONDI SHQIPTAR I ZHVILLIMIT**



Projektues  
Net-Group sh.p.k.





**LEGJENDA**

	BORDURE
	TROTUAR
	SHTYLLË NDRICIMI 7M
	NUMRI I SHTYLLËS

**EMRI I PROJEKTIT**  
 "Ndërtim & rikualifikim i rrugës paralele me  
 Rrugën e Plazhit, Borsh"  
 Bashkia Himarë

**SHËNIME**

**GRUPI I PUNËS**

<b>Arkitekt</b> Diana Mitrushi A. 0212/4	<b>Ing.Hidroteknik</b> Luljeta Kuçi K. 2022/1	<b>Ing.Gjeodet</b> Marsilda Ferko T. 1582/1
<b>Ing.Ndërtimi</b> Ilirian Kokalari K. 1008/3	<b>Ing.Elektrik</b> Burhan Demneri E. 1049/2	<b>Ing.Gjeodet</b> Dimitër Kono T. 1609/1
<b>Ing.Ndërtimi</b> Ermal Spahiu K. 1084/1	<b>Ing.Mekanik</b> Gjerqj Kotori M. 0579/1	
<b>Ing.Ndërtimi</b> Luca Falasca K. 2774	<b>Ing.Gjeolog</b> Anton Pjetërnikaj Gj. 0665	
<b>Ing.Gjeodet</b> Shqiponja Civici T. 1268	<b>Ing.Gjeoinformatikë</b> Elifat Shehu T. 1577	

**PLANIMETRIA  
 E  
 NDRICIMIT**


**T-164**  
 Shkalla **1:500**  
 Faza **PROJEKT ZBATIM**

Porositës  
**FONDI SHQIPTAR I ZHVILLIMIT**



Projektues  
 Net-Group sh.p.k.





**LEGJENDA**

	BORDURE
	TROTUAR
	SHTYLLË NDRICIMI 7M
	NUMRI I SHTYLLËS

**EMRI I PROJEKTIT**  
 "Ndërtim & rikualifikim i rrugës paralele me Rrugën e Plazhit, Borsh"  
 Bashkia Himarë

**SHËNIME**

**GRUPI I PUNËS**

<b>Arkitekt</b>	Diana Mitrushi	A. 0212/4	<b>Ing.Hidroteknik</b>	Luljeta Kuçi	K. 2022/1	<b>Ing.Gjeodet</b>	Marsilda Ferko	T. 1582/1
<b>Ing.Ndërtimi</b>	Ilirian Kokalari	K. 1008/3	<b>Ing.Elektrik</b>	Burhan Demneri	E. 1049/2	<b>Ing.Gjeodet</b>	Dimitër Kono	T. 1609/1
<b>Ing.Ndërtimi</b>	Ermal Spahiu	K. 1084/1	<b>Ing.Mekanik</b>	Gjergj Kotori	M. 0579/1			
<b>Ing.Ndërtimi</b>	Luca Falasca	K. 2774	<b>Ing.Gjeolog</b>	Anton Pjetërnikaj	Gj. 0665			
<b>Ing.Gjeodet</b>	Shqiponja Civici	T. 1268	<b>Ing.Gjeoinformatikë</b>	Elfat Shehu	T. 1577			

**PLANIMETRIA E NDRICIMIT**

**T-165**

Shkalla: 1:500

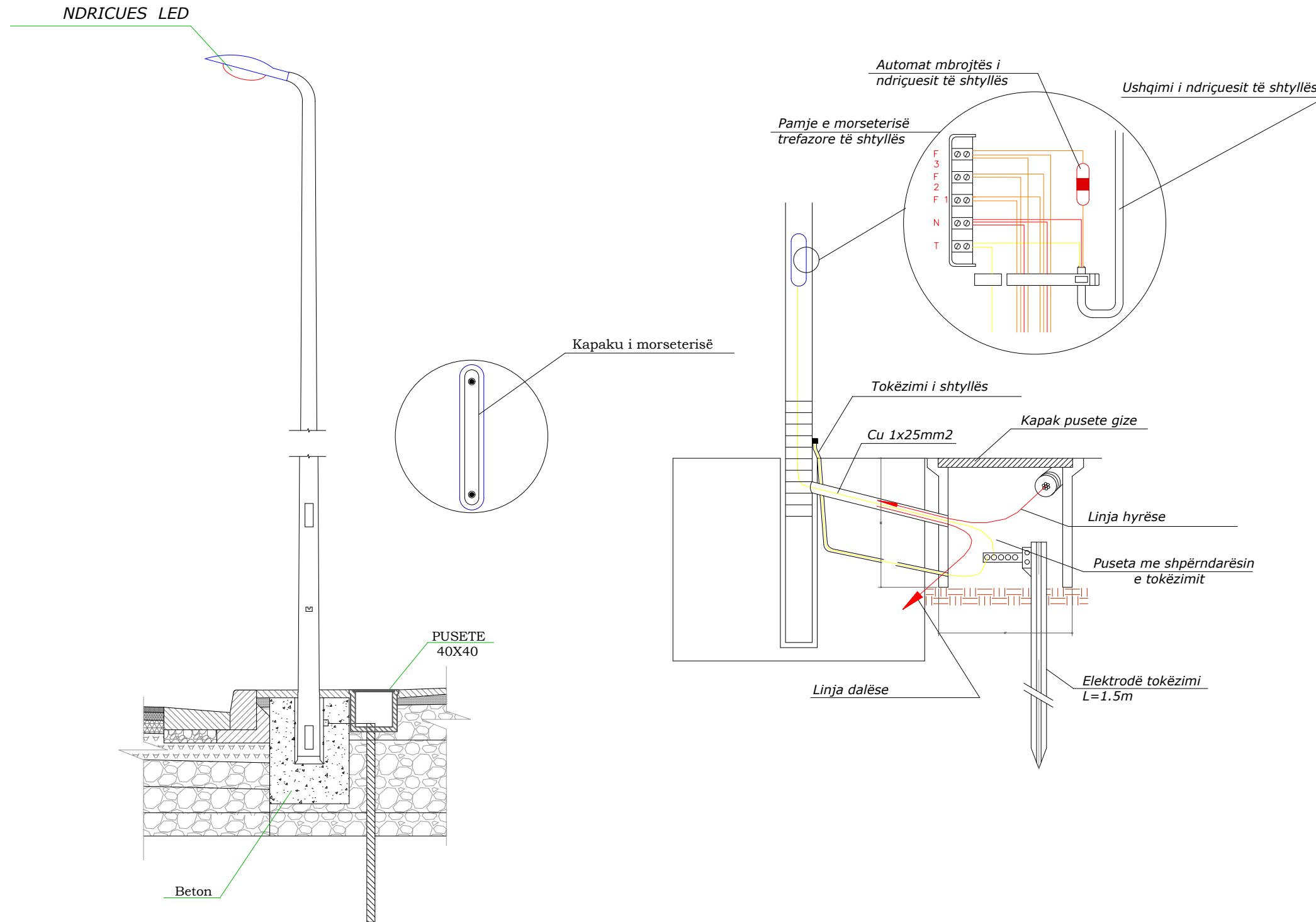
Faza: PROJEKT ZBATIM

Porositës  
**FONDI SHQIPTAR I ZHVILLIMIT**

Projektoes  
 Net-Group sh.p.k.

**SHTYLLË ELEKTRIKE ME PUSETË NË TOKË ME LIDHJE EKUIPOTENCIALE  
DHE MORSETERIA E LINJËS SË NDRIÇIMIT**

Shtylla Tip "C" - H=7 m



**EMRI I PROJEKTIT**

"Ndërtim & rikualifikim i rrugës paralele me  
Rrugën e Plazhit, Borsh"  
Bashkia Himarë

**SHËNIME**

**GRUPI I PUNËS**

<b>Arkitekt</b>	Diana Mitrushi	A. 0212/4	<b>Ing.Hidroteknik</b>	Luljeta Kuçi	K. 2022/1	<b>Ing.Gjeodet</b>	Marsilda Ferko	T. 1582/1
<b>Ing.Ndërtimi</b>	Ilirjan Kokalari	K. 1008/3	<b>Ing.Elektrik</b>	Burhan Demneri	E. 1049/2	<b>Ing.Gjeodet</b>	Dimitër Kono	T. 1609/1
<b>Ing.Ndërtimi</b>	Ermal Spahiu	K. 1084/1	<b>Ing.Mekanik</b>	Gjergj Kotori	M. 0579/1			
<b>Ing.Ndërtimi</b>	Luca Falasca	K. 2774	<b>Ing.Gjeolog</b>	Anton Pjetërnikaj	Gj. 0665			
<b>Ing.Gjeodet</b>	Shqiponja Civici	T. 1268	<b>Ing.Gjeoinformatikë</b>	Elfat Shehu	T. 1577			

**DETAJE NDRICIMI**

T-166

Shkalla

Faza

PROJEKT ZBATIM

Porositës  
FONDI SHQIPTAR I ZHVILLIMIT

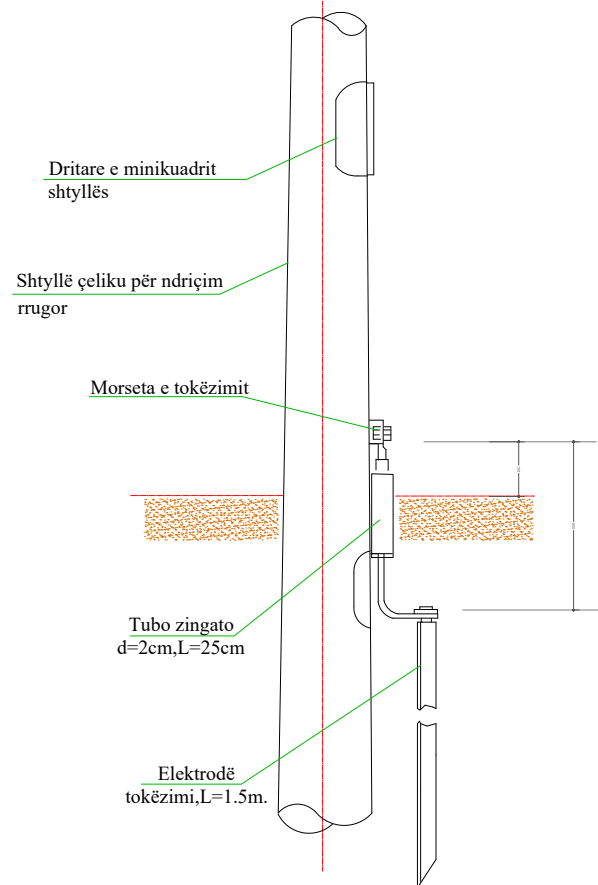


Projektues  
Net-Group sh.p.k.

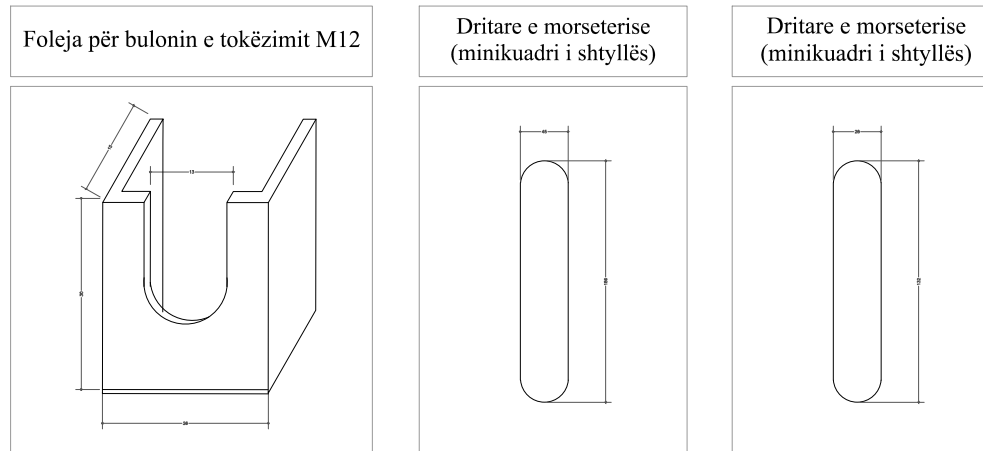
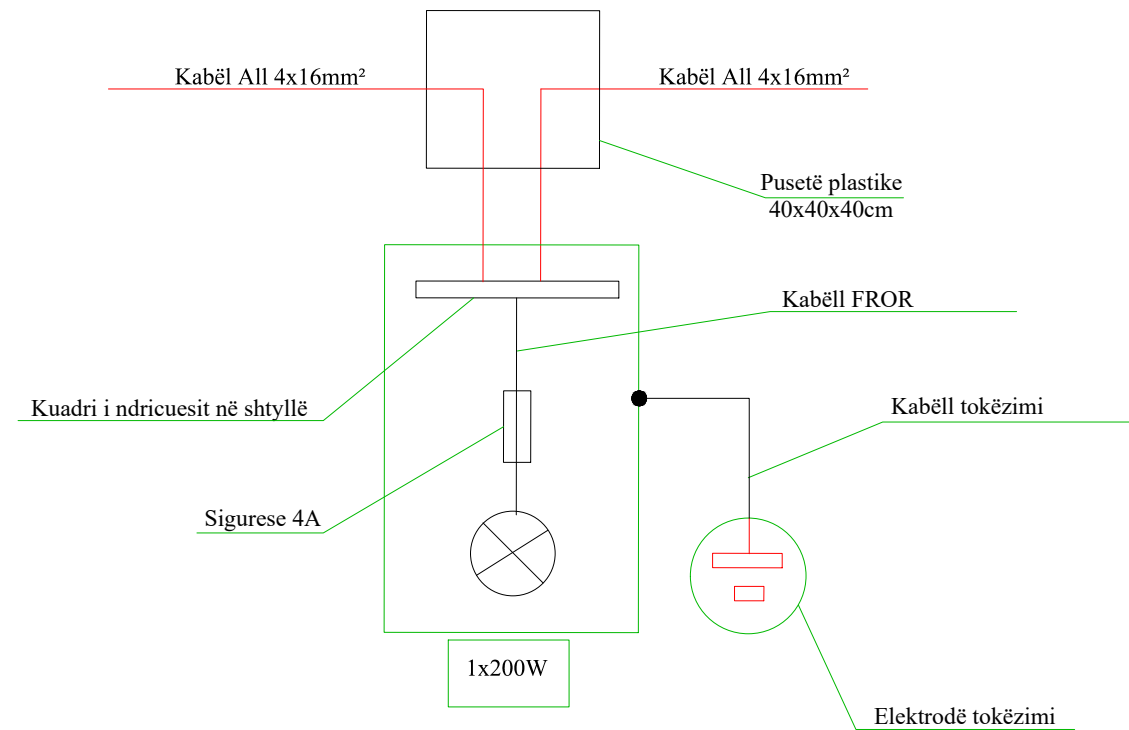
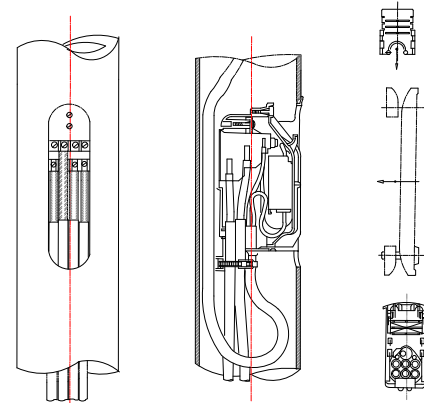


## DETAJE TË NDRIÇIMIT RRUGOR

Detaji i tokëzimit të shtyllës së ndriçimit



Konstruksioni morseterisë



### EMRI I PROJEKTIT

"Ndërtim & rikualifikim i rrugës paralele me Rrugën e Plazhit, Borsh"  
Bashkia Himarë

### SHËNIME

### GRUPI I PUNËS

Arkitekt	Diana Mitrushi	A. 0212/4	Ing. Hidroteknik	Luljeta Kuçi	K. 2022/1
Ing. Ndërtimi	Ilirjan Kokalari	K. 1008/3	Ing. Elektrik	Burhan Demneri	E. 1049/2
Ing. Ndërtimi	Ermat Spahiu	K. 1084/1	Ing. Mekanik	Gjergj Kotori	M. 0579/1
Ing. Ndërtimi	Luca Falasca	K. 2774	Ing. Gjeolog	Anton Pjetërnikaj	Gj. 0665
Ing. Gjeodet	Shqiponja Civici	T. 1268	Ing. Gjeoinformatikë	Elifat Shehu	T. 1577

### DETAJE NDRICIMI

T-167

Shkalla

Faza

PROJEKT ZBATIM

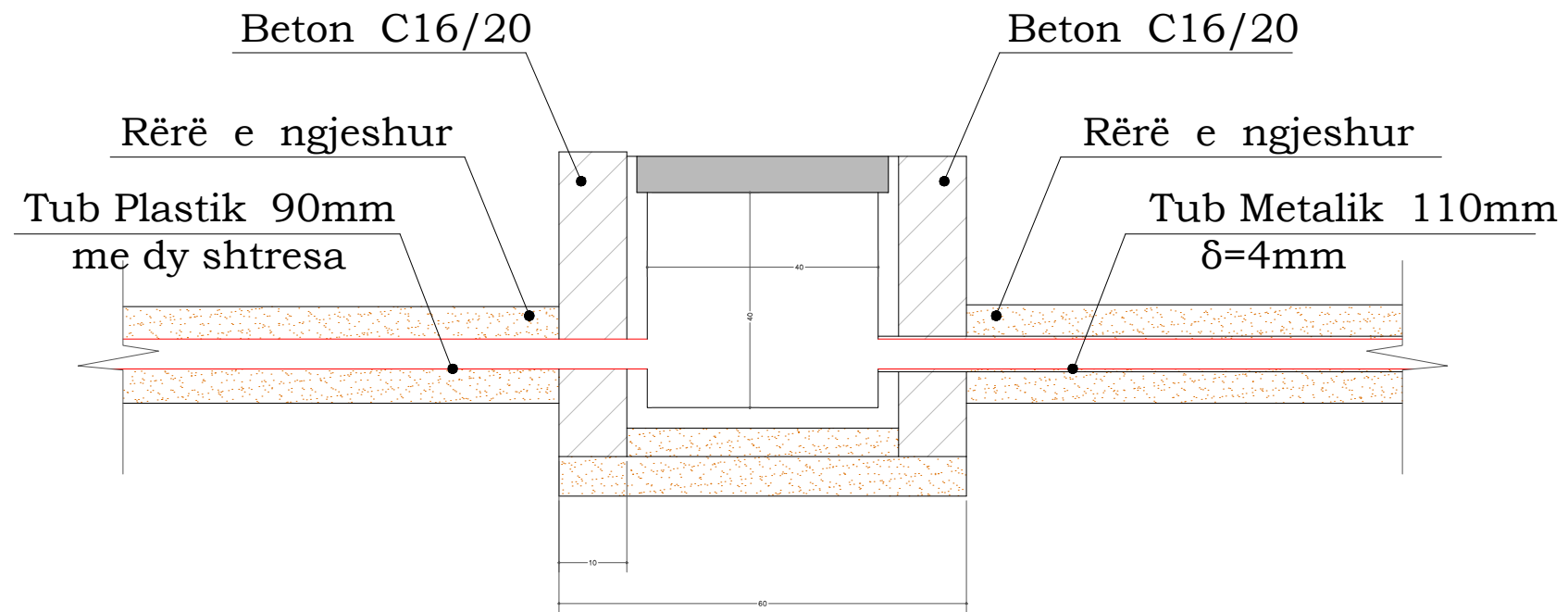
Porositës  
FONDI SHQIPTAR I ZHVILLIMIT



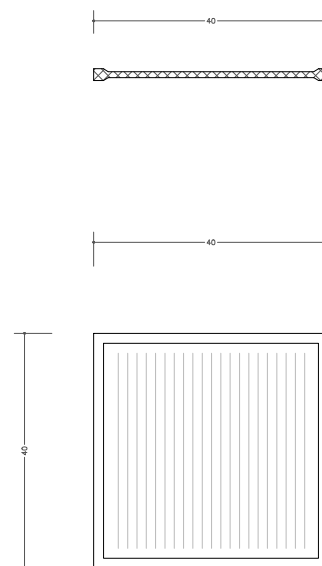
Projektues  
Net-Group sh.p.k.



## Prerja e kapakut



## Kapaku prej gize i pusetes



### EMRI I PROJEKTIT

"Ndërtim & rikualifikim i rugës paralele me Rugën e Plazhit, Borsh"  
Bashkia Himarë

### SHËNIME

### GRUPI I PUNËS

<b>Arkitekt</b>	Diana Mitrushi	A. 0212/4	<b>Ing.Hidroteknik</b>	Luljeta Kuçi	K. 2022/1	<b>Ing.Gjeodet</b>	Marsilda Ferko	T. 1582/1
<b>Ing.Ndërtimi</b>	Ilirian Kokalari	K. 1008/3	<b>Ing.Elektrik</b>	Burhan Demneri	E. 1049/2	<b>Ing.Gjeodet</b>	Dimitër Kono	T. 1609/1
<b>Ing.Ndërtimi</b>	Ermal Spahiu	K. 1084/1	<b>Ing.Mekanik</b>	Gjergj Kotori	M. 0579/1			
<b>Ing.Ndërtimi</b>	Luca Falasca	K. 2774	<b>Ing.Gjeolog</b>	Anton Pjetërnikaj	Gj. 0665			
<b>Ing.Gjeodet</b>	Shqiponja Civici	T. 1268	<b>Ing.Gjeoinformatikë</b>	Elfat Shehu	T. 1577			

### DETAJE NDRICIMI

T-168



Shkalla

Faza

PROJEKT ZBATIM

Porositës  
FONDI SHQIPTAR I ZHVILLIMIT



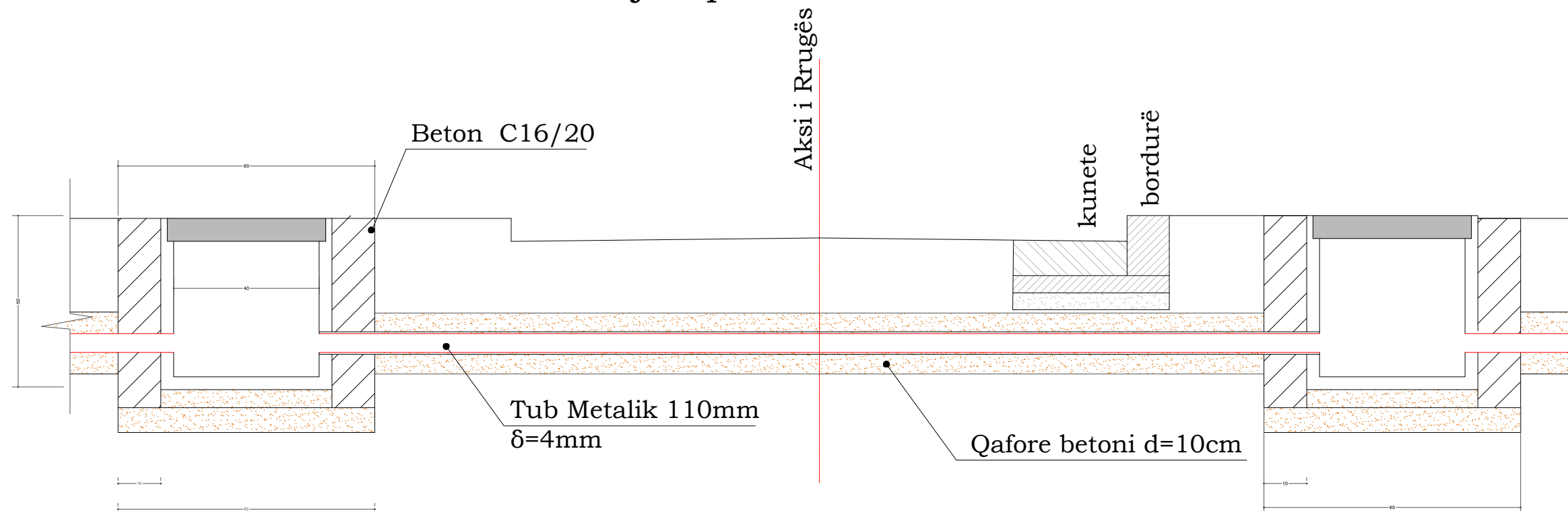
Projektues  
Net-Group sh.p.k.





# DETAJE TE NDERTIMIT TE PUSETAVE DHE TUBACIONIT TE NDRIÇIMIT RRUGOR

## Prerje e pusetes dhe tubacionit



### SHËNIME :

- Gjatë realizimit të intersektimeve kuota e vendosjes së pusetave prej gize mund të ndryshojë sipas rastit
- Tubi mund të vendoset me një pjerrësi të lehtë sipas nevojës, por gjithnjë thellësia e vendosjes duhet të jetë më e vogël se  $H_{min.}=30\text{cm}$  nga sipërfaqja e asfaltit.
- Ne rastet kur do të intersektohet trupi i rruges kryesore, pusetat do të ndërtohen me dimensione 1x1x1m

#### EMRI I PROJEKTIT

"Ndërtim & rikualifikim i rrugës paralele me  
Rrugën e Plazhit, Borsh"  
Bashkia Himarë

#### SHËNIME

#### GRUPI I PUNËS

Arkitekt	Diana Mitrushi	A. 0212/4	Ing.Hidroteknik	Luljeta Kuçi	K. 2022/1	Ing.Gjeodet	Marsilda Ferko	T. 1582/1
Ing.Ndërtimi	Ilirian Kokalari	K. 1008/3	Ing.Elektrik	Burhan Demneri	E. 1049/2	Ing.Gjeodet	Dimitër Kono	T. 1609/1
Ing.Ndërtimi	Ermal Spahiu	K. 1084/1	Ing.Mekanik	Gjergj Kotori	M. 0579/1			
Ing.Ndërtimi	Luca Falasca	K. 2774	Ing.Gjeolog	Anton Pjetërnikaj	Gj. 0665			
Ing.Gjeodet	Shqiponja Civici	T. 1268	Ing.Gjeoinformatikë	Elfat Shehu	T. 1577			

#### DETAJE NDRICIMI

T-169



Shkalla

Faza

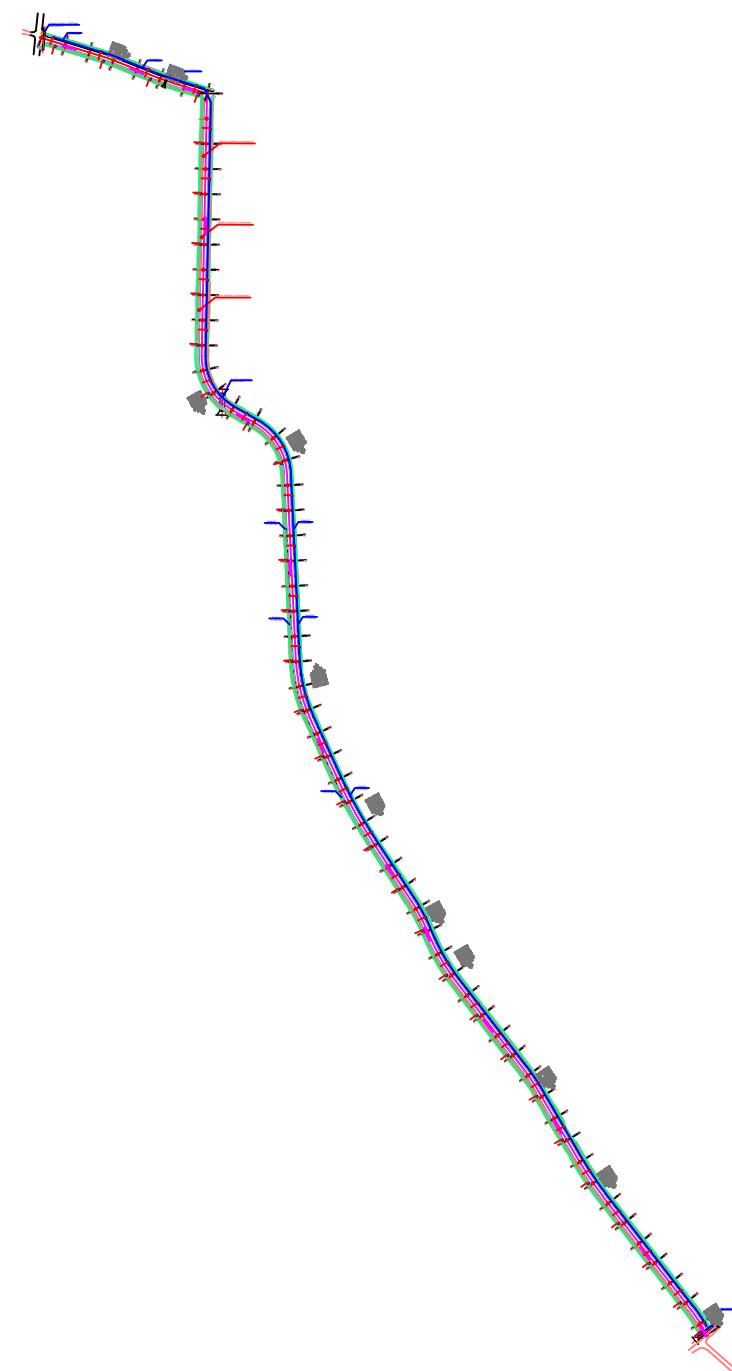
PROJEKT ZBATIM

Porositës  
FONDI SHQIPTAR I ZHVILLIMIT



Projektues  
Net-Group sh.p.k.





LEGJENDA

-  SIPËRFAQE ME ASFALT
-  KUNETË
-  TROTUAR ME PLLAKA
-  BORDURË BETONI
-  SKARPATË
-  PROGRESIVI
-  KUOTA E NIVELETËS
-  AKSI I RRUGËS
-  AKSI I LINJAVE REZERVË
-  PUSETA TE LINJAVE REZERVË

**EMRI I PROJEKTIT**  
"Ndërtim & rikualifikim i rrugës paralele me  
Rrugën e Plazhit, Borsh"  
Bashkia Himarë

**SHËNIME**

GRUPI I PUNËS					
<b>Arkitekt</b>	Diana Mitrushi	A. 0212/4	<b>Ing.Hidroteknik</b>	Luljeta Kuçi	K. 2022/1
<b>Ing.Ndërtimi</b>	Ilirian Kokalari	K. 1008/3	<b>Ing.Elektrik</b>	Burhan Demneri	E. 1049/2
<b>Ing.Ndërtimi</b>	Ermal Spahiu	K. 1084/1	<b>Ing.Mekanik</b>	Gjergj Kotori	M. 0579/1
<b>Ing.Ndërtimi</b>	Luca Falasca	K. 2774	<b>Ing.Gjeolog</b>	Anton Pjetërnikaj	Gj. 0665
<b>Ing.Gjeodet</b>	Shqiponja Civici	T. 1268	<b>Ing.Gjeoinformatikë</b>	Elfat Shehu	T. 1577
<b>Ing.Gjeodet</b>	Marsilda Ferko	T. 1582/1			
<b>Ing.Gjeodet</b>	Dimitër Kono	T. 1609/1			

**PLANIMETRIA  
E  
LINJAVE REZERVË**

**T-170**  
Shkalla **1:7500**  
Faza **PROJEKT ZBATIM**

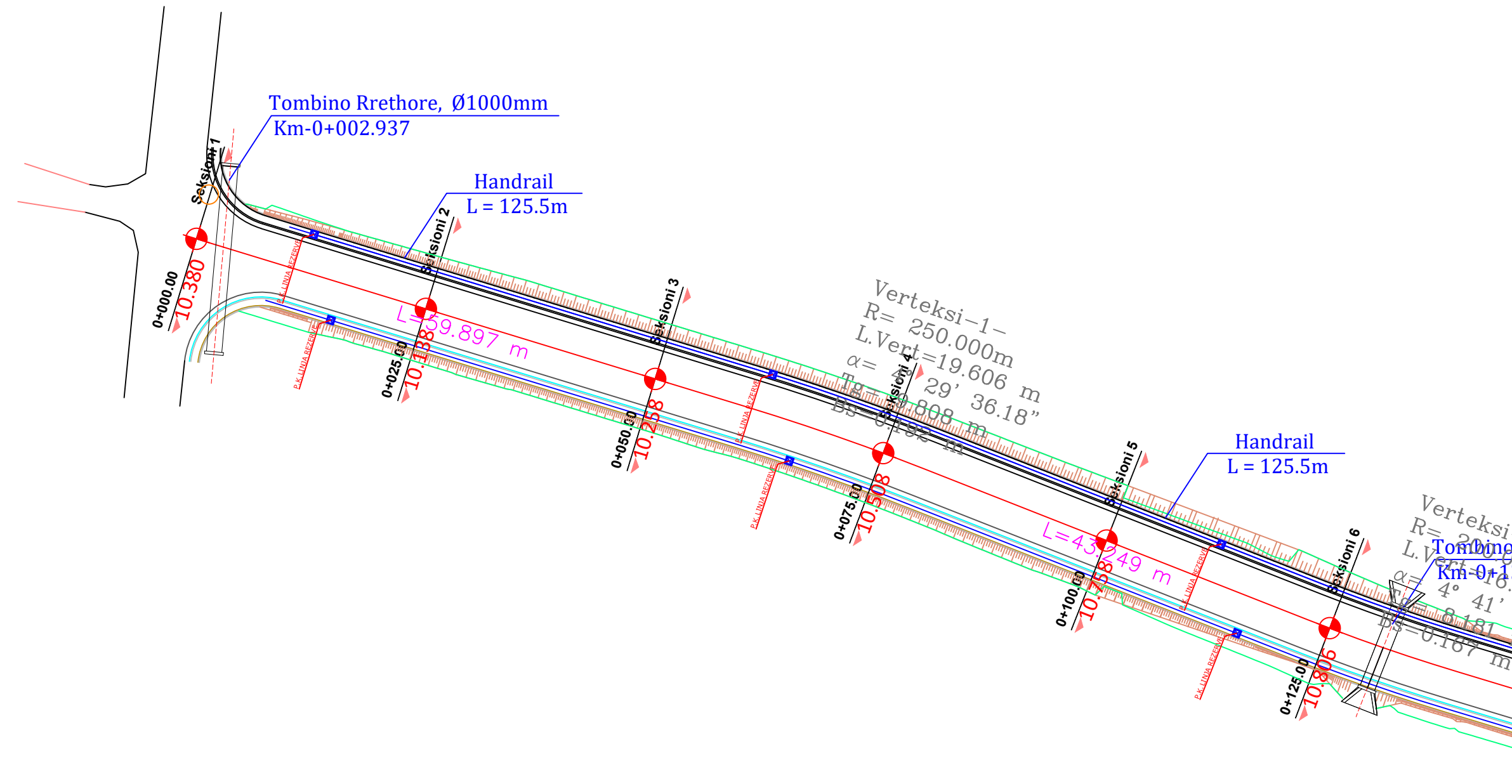
Porositës  
**FONDI SHQIPTAR I ZHVILLIMIT**



Projektues  
Net-Group sh.p.k.







LEGJENDA

	SIPËRFAQE ME ASFALT
	KUNETË
	TROTUAR ME PLLAKA
	BORDURË BETONI
	SKARPATË
	PROGRESIVI
	KUOTA E NIVELETËS
	AKSI I RRUGËS
	AKSI I LINJAVE REZERVË
	PUSETA TE LINJAVE REZERVË

**EMRI I PROJEKTIT**  
 "Ndërtim & rikualifikim i rrugës paralele me Rrugën e Plazhit, Borsh"  
 Bashkia Himarë

**SHËNIME**

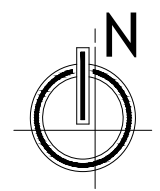
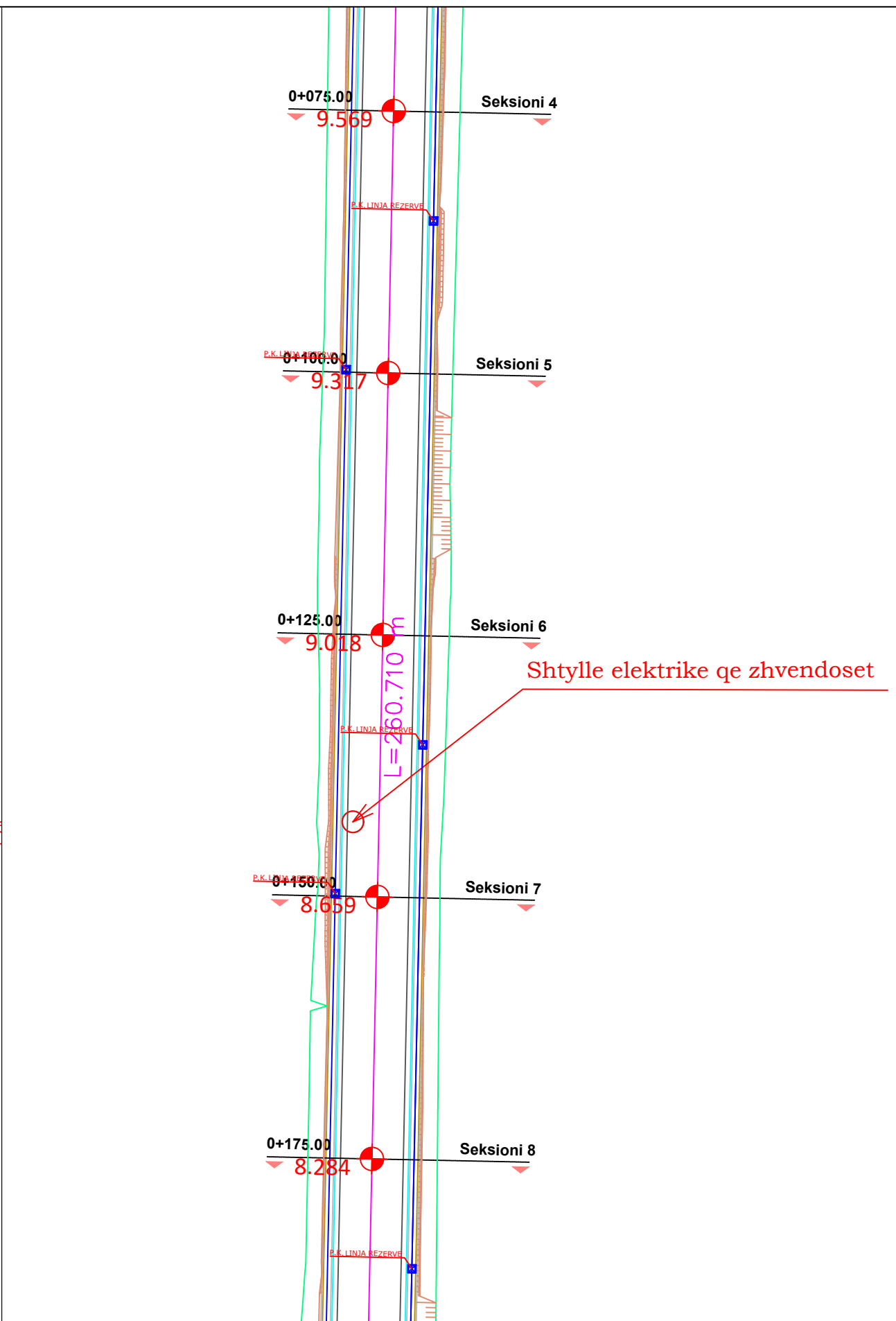
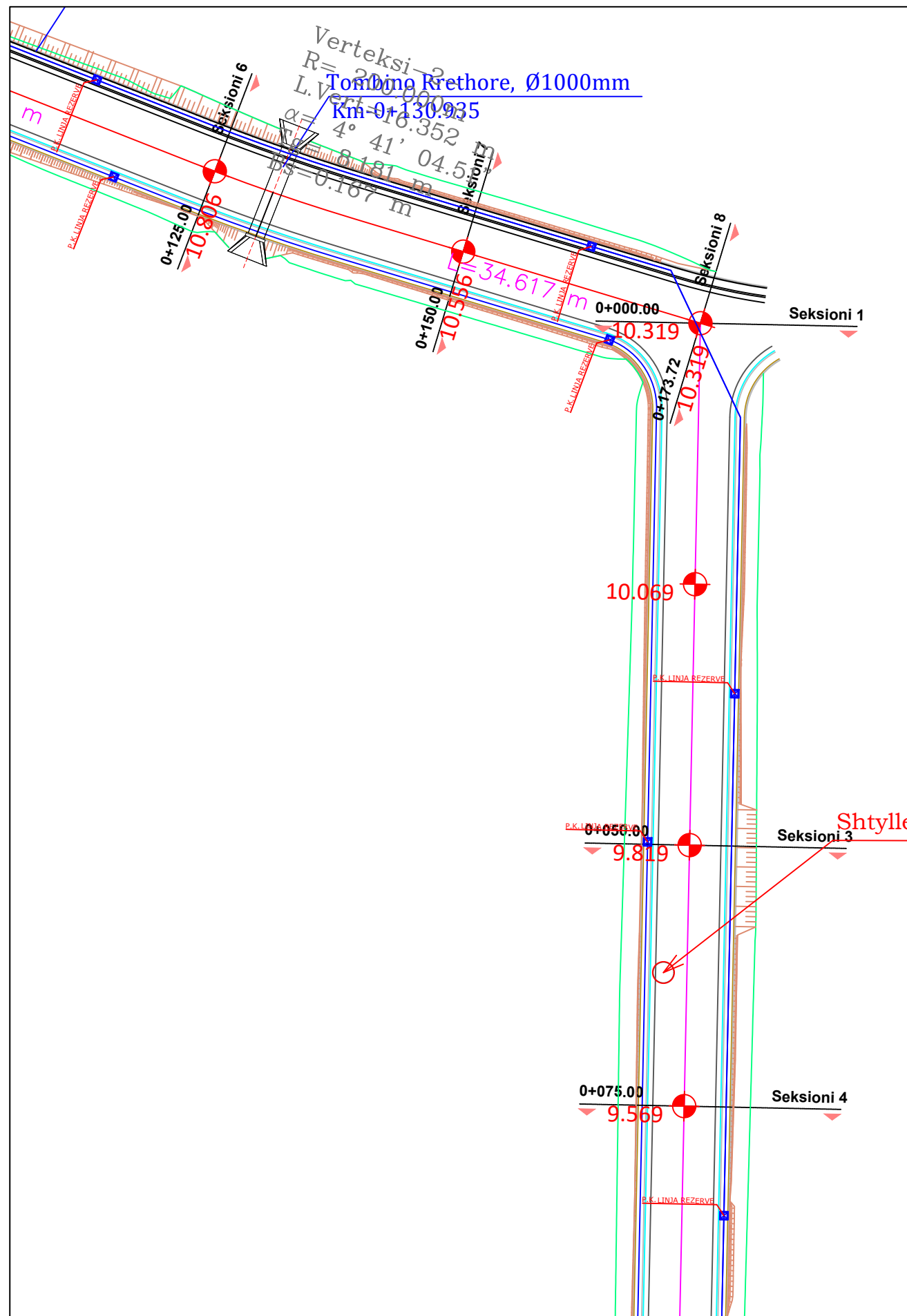
**GRUPI I PUNËS**

<b>Arkitekt</b> Diana Mitrushi A. 0212/4	<b>Ing.Hidroteknik</b> Luljeta Kuçi K. 2022/1	<b>Ing.Gjeodet</b> Marsilda Ferko T. 1582/1
<b>Ing.Ndërtimi</b> Ilirian Kokalari K. 1008/3	<b>Ing.Elektrik</b> Burhan Demneri E. 1049/2	<b>Ing.Gjeodet</b> Dimitër Kono T. 1609/1
<b>Ing.Ndërtimi</b> Ermal Spahiu K. 1084/1	<b>Ing.Mekanik</b> Gjergj Kotori M. 0579/1	
<b>Ing.Ndërtimi</b> Luca Falasca K. 2774	<b>Ing.Gjeolog</b> Anton Pjetërnikaj Gj. 0665	
<b>Ing.Gjeodet</b> Shqiponja Civici T. 1268	<b>Ing.Gjeoinformatikë</b> Elfat Shehu T. 1577	

**PLANIMETRIA E LINJAVE REZERVË**

**T-171**  
 Shkalla 1:500  
 Faza PROJEKT ZBATIM

Porositës  
**FONDI SHQIPTAR I ZHVILLIMIT**  
  
 Projektues  
 Net-Group sh.p.k.



LEGJENDA

- SIPËRFAQE ME ASFALT
- KUNETË
- TROTUAR ME PLLAKA
- BORDURË BETONI
- SKARPATË
- PROGRESIVI
- KUOTA E NIVELETËS
- AKSI I RRUGËS
- AKSI I LINJAVE REZERVË
- PUSETA TE LINJAVE REZERVË

**EMRI I PROJEKTIT**  
 "Ndërtim & rikualifikim i rrugës paralele me Rrugën e Plazhit, Borsh"  
 Bashkia Himarë

**SHËNIME**

**GRUPI I PUNËS**


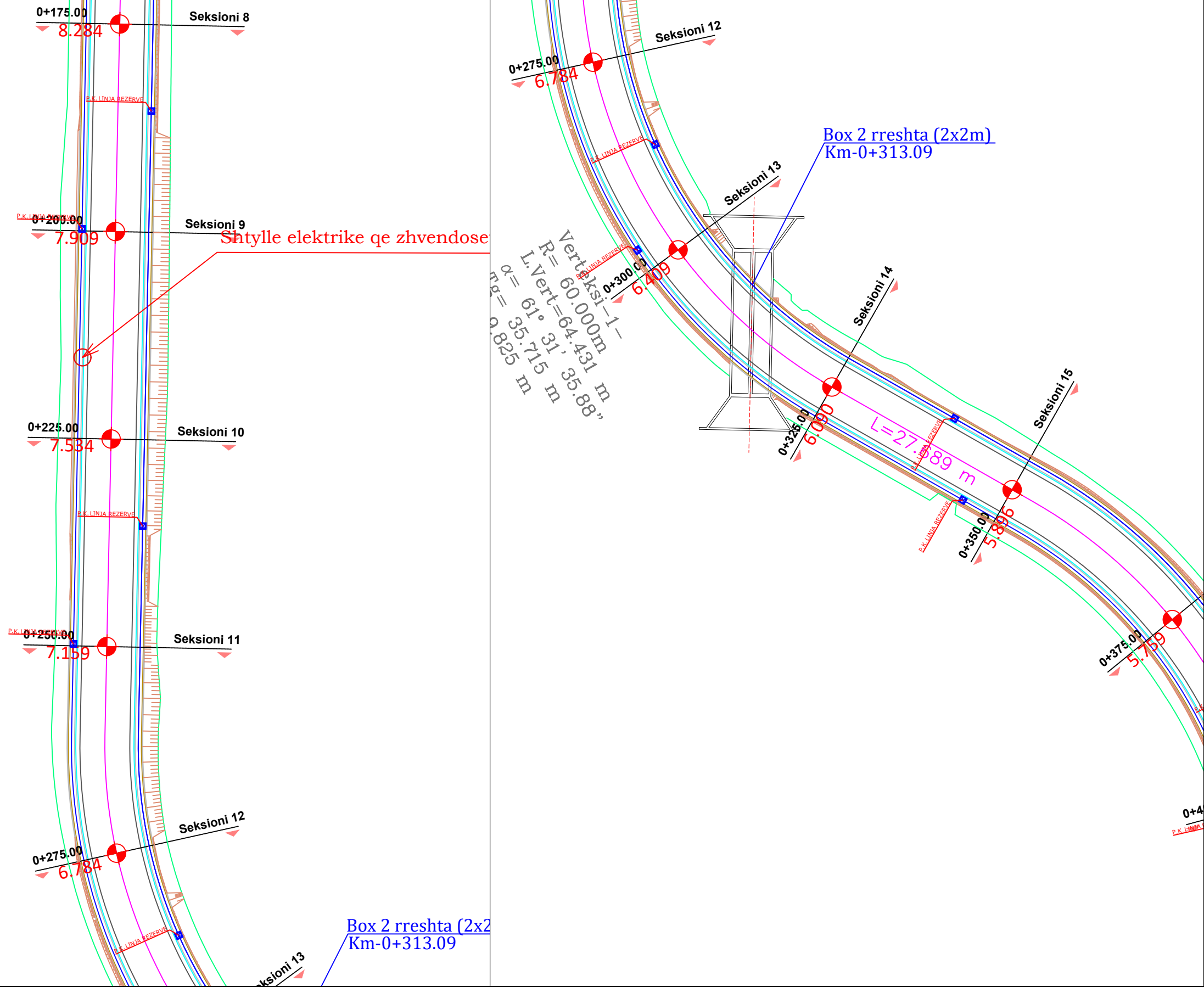
<b>Arkitekt</b> Diana Mitrushi A. 0212/4	<b>Ing.Hidroteknik</b> Luljeta Kuçi K. 2022/1	<b>Ing.Gjeodet</b> Marsilda Ferko T. 1582/1
<b>Ing.Ndërtimi</b> Ilirjan Kokalari K. 1008/3	<b>Ing.Elektik</b> Burhan Demneri E. 1049/2	<b>Ing.Gjeodet</b> Dimitër Kono T. 1609/1
<b>Ing.Ndërtimi</b> Ermat Spahiu K. 1084/1	<b>Ing.Mekanik</b> Gjergj Kotori M. 0579/1	
<b>Ing.Ndërtimi</b> Luca Falasca K. 2774	<b>Ing.Gjeolog</b> Anton Pjetërnikaj Gj. 0665	
<b>Ing.Gjeodet</b> Shqiponja Civici T. 1268	<b>Ing.Gjeoinformatikë</b> Elifat Shehu T. 1577	

**PLANIMETRIA E LINJAVE REZERVË**

**T-172**  
 Shkalla 1:500  
 Faza PROJEKT ZBATIM

Porositës  
**FONDI SHQIPTAR I ZHVILLIMIT**

Projektohet  
 Net-Group sh.p.k.



LEGJENDA

- SIPËRFAQE ME ASFALT
- KUNETË
- TROTUAR ME PLLAKA
- BORDURË BETONI
- SKARPATË
- PROGRESIVI
- KUOTA E NIVELETËS
- AKSI I RRUGËS
- AKSI I LINJAVE REZERVË
- PUSETA TE LINJAVE REZERVË

**EMRI I PROJEKTIT**  
 "Ndërtim & rikualifikim i rrugës paralele me  
 Rrugën e Plazhit, Borsh"  
 Bashkia Himarë

**SHËNIME**

**GRUPI I PUNËS**


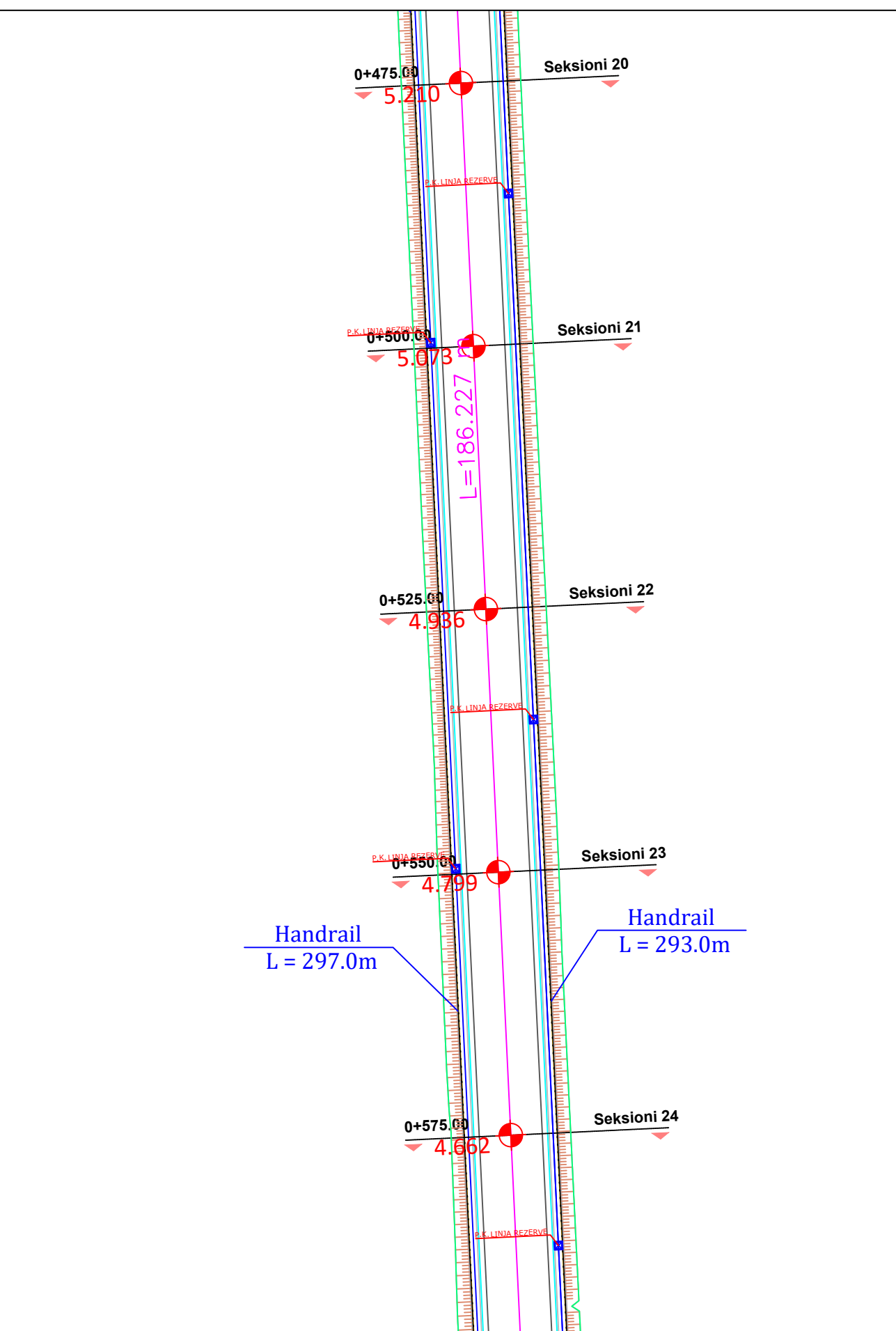
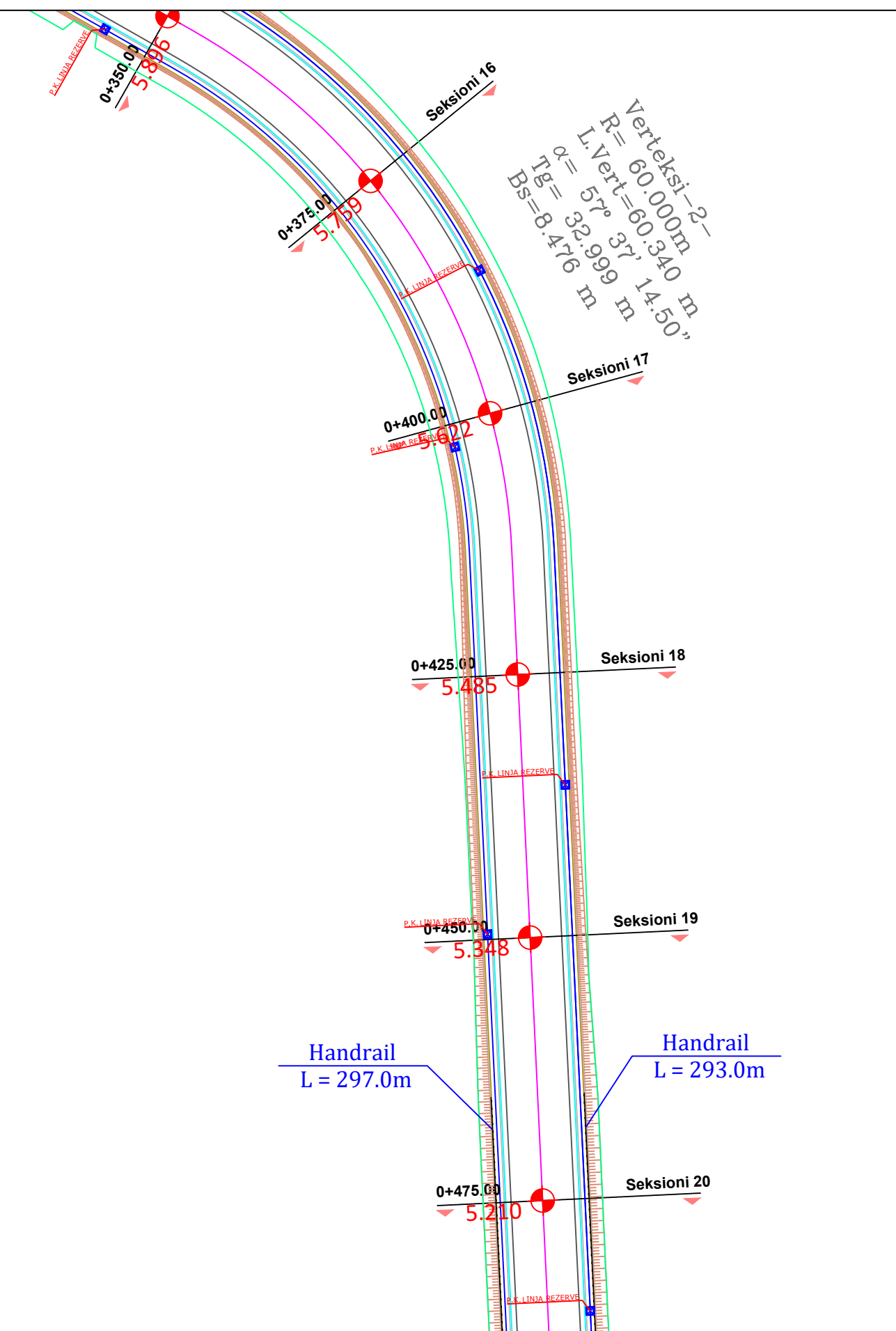
<b>Arkitekt</b>	Diana Mitrushi	A. 0212/4	<b>Ing.Hidroteknik</b>	Luljeta Kuçi	K. 2022/1	<b>Ing.Gjeodet</b>	Marsilda Ferko	T. 1582/1
<b>Ing.Ndërtimi</b>	Ilirian Kokalari	K. 1008/3	<b>Ing.Elektrik</b>	Burhan Demneri	E. 1049/2	<b>Ing.Gjeodet</b>	Dimitër Kono	T. 1609/1
<b>Ing.Ndërtimi</b>	Ermal Spahiu	K. 1084/1	<b>Ing.Mekanik</b>	Gjergj Kotori	M. 0579/1			
<b>Ing.Ndërtimi</b>	Luca Falasca	K. 2774	<b>Ing.Gjeolog</b>	Anton Pjetërnikaj	Gj. 0665			
<b>Ing.Gjeodet</b>	Shqiponja Civici	T. 1268	<b>Ing.Gjeoinformatikë</b>	Elfat Shehu	T. 1577			

**PLANIMETRIA  
 E  
 LINJAVE REZERVË**

**T-173**  
 Shkalla **1:500**  
 Faza **PROJEKT ZBATIM**

Porositës  
**FONDI SHQIPTAR I ZHVILLIMIT**

Projektues  
 Net-Group sh.p.k.



LEGJENDA

- SIPËRFAQE ME ASFALT
- KUNETË
- TROTUAR ME PLLAKA
- BORDURË BETONI
- SKARPATË
- PROGRESIVI
- KUOTA E NIVELETËS
- AKSI I RRUGËS
- AKSI I LINJAVE REZERVË
- PËSETA TE LINJAVE REZERVË

**EMRI I PROJEKTIT**  
 "Ndërtim & rikualifikim i rrugës paralele me Rrugën e Plazhit, Borsh"  
 Bashkia Himarë

**SHËNIME**

**GRUPI I PUNËS**

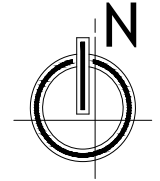
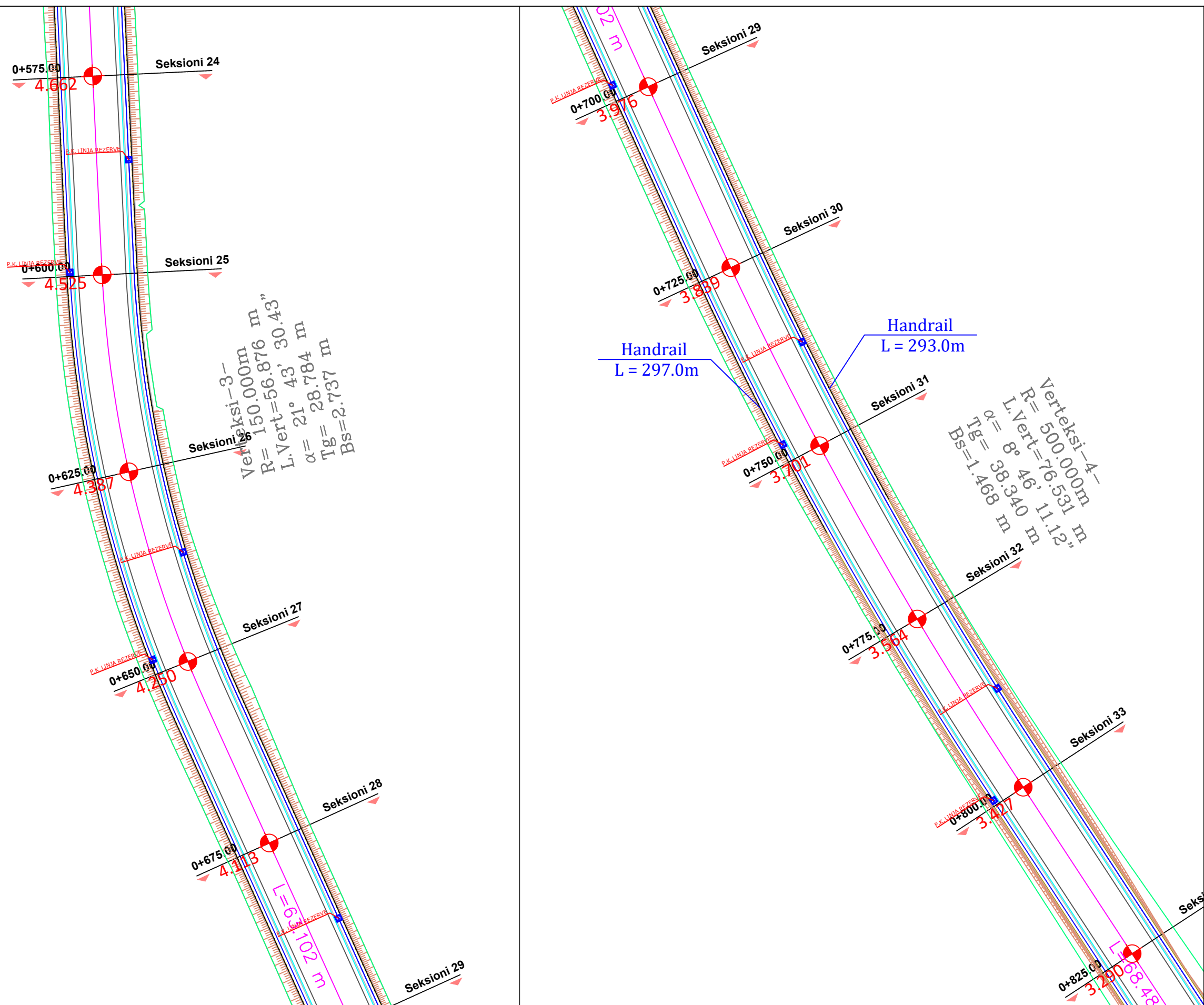
Arkitekt	Diana Mitrushi	A. 0212/4	Ing.Hidroteknik	Luljeta Kuçi	K. 2022/1	Ing.Gjeodet	Marsilda Ferko	T. 1582/1
Ing.Ndërtimi	Ilirjan Kokalari	K. 1008/3	Ing.Elektrik	Burhan Demneri	E. 1049/2	Ing.Gjeodet	Dimitër Kono	T. 1609/1
Ing.Ndërtimi	Ermal Spahiu	K. 1084/1	Ing.Mekanik	Gjergj Kotori	M. 0579/1			
Ing.Ndërtimi	Luca Falasca	K. 2774	Ing.Gjeolog	Anton Pjetërnikaj	Gj. 0665			
Ing.Gjeodet	Shqiponja Civici	T. 1268	Ing.Gjeoinformatikë	Elfat Shehu	T. 1577			

**PLANIMETRIA E LINJAVE REZERVË**

**T-174**  
 Shkalla: 1:500  
 Faza: PROJEKT ZBATIM

Porositës: FONDI SHQIPTAR I ZHVILLIMIT  
 Projektues: Net-Group sh.p.k.





LEGJENDA

- SIPËRFAQE ME ASFALT
- KUNETË
- TROTUAR ME PLLAKA
- BORDURË BETONI
- SKARPATË
- PROGRESIVI
- KUOTA E NIVELETËS
- AKSI I RRUGËS
- AKSI I LINJAVE REZERVË
- PËSETA TE LINJAVE REZERVË

**EMRI I PROJEKTIT**  
 "Ndërtim & rikualifikim i rrugës paralele me  
 Rrugën e Plazhit, Borsh"  
 Bashkia Himarë

**SHËNIME**

**GRUPI I PUNËS**


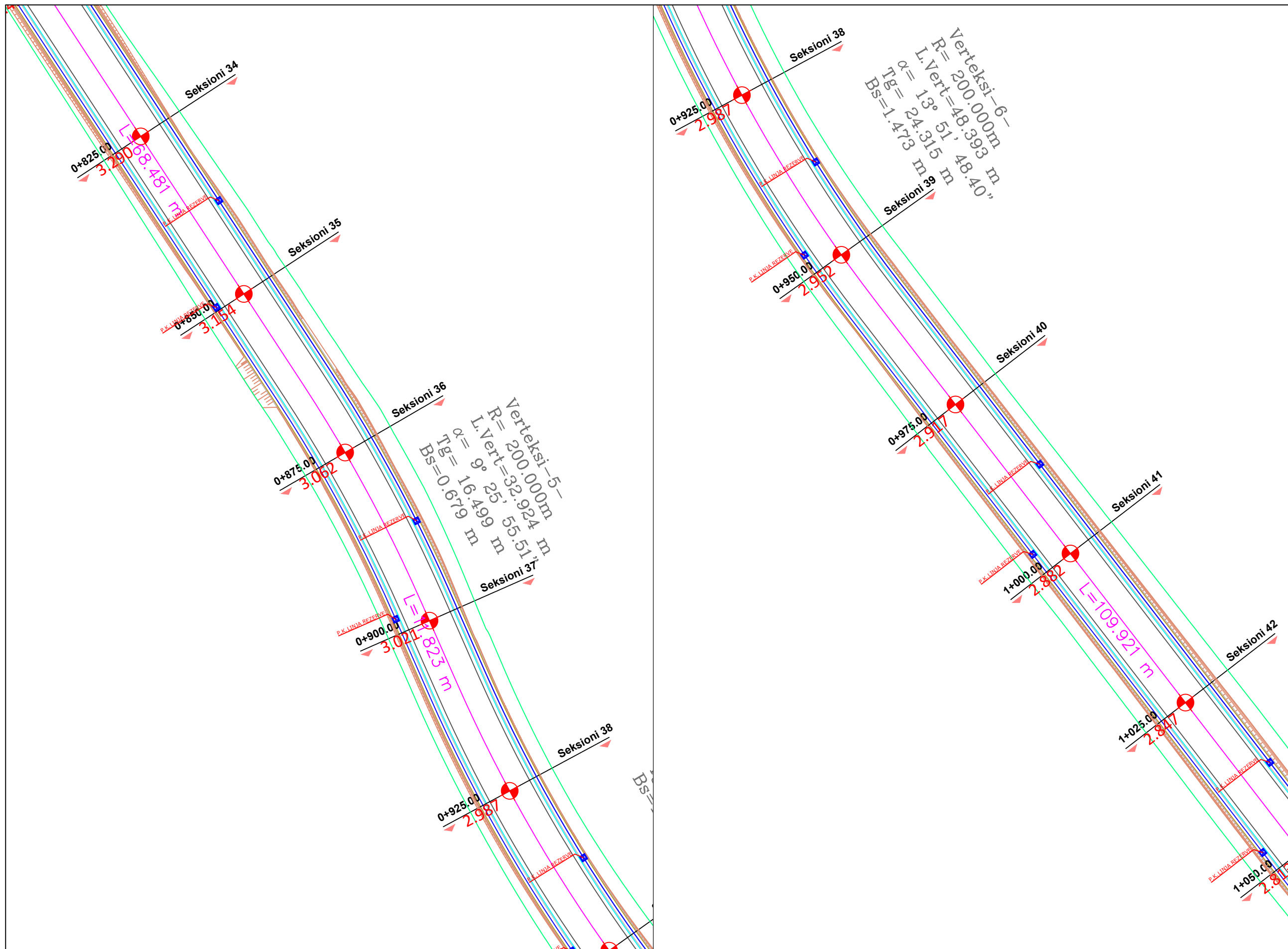
<b>Arkitekt</b>	Diana Mitrushi	A. 0212/4	<b>Ing.Hidroteknik</b>	Luljeta Kuçi	K. 2022/1	<b>Ing.Gjeodet</b>	Marsilda Ferko	T. 1582/1
<b>Ing.Ndërtimi</b>	Ilirian Kokalari	K. 1008/3	<b>Ing.Elektrik</b>	Burhan Demneri	E. 1049/2	<b>Ing.Gjeodet</b>	Dimitër Kono	T. 1609/1
<b>Ing.Ndërtimi</b>	Ermal Spahiu	K. 1084/1	<b>Ing.Mekanik</b>	Gjergj Kotori	M. 0579/1			
<b>Ing.Ndërtimi</b>	Luca Falasca	K. 2774	<b>Ing.Gjeolog</b>	Anton Pjetërnikaj	Gj. 0665			
<b>Ing.Gjeodet</b>	Shqiponja Civici	T. 1268	<b>Ing.Gjeoinformatikë</b>	Elifat Shehu	T. 1577			

**PLANIMETRIA  
 E  
 LINJAVE REZERVË**

**T-175**  
 Shkalla **1:500**  
 Faza **PROJEKT ZBATIM**

Porositës  
**FONDI SHQIPTAR I ZHVILLIMIT**

Projektues  
 Net-Group sh.p.k.



LEGJENDA

	SIPËRFAQE ME ASFALT
	KUNETË
	TROTUAR ME PLLAKA
	BORDURË BETONI
	SKARPATË
	PROGRESIVI
	KUOTA E NIVELETËS
	AKSI I RRUGËS
	AKSI I LINJAVE REZERVË
	PUSETA TE LINJAVE REZERVË

**EMRI I PROJEKTIT**  
 "Ndërtim & rikualifikim i rrugës paralele me  
 Rrugën e Plazhit, Borsh"  
 Bashkia Himarë

**SHËNIME**

**GRUPI I PUNËS**


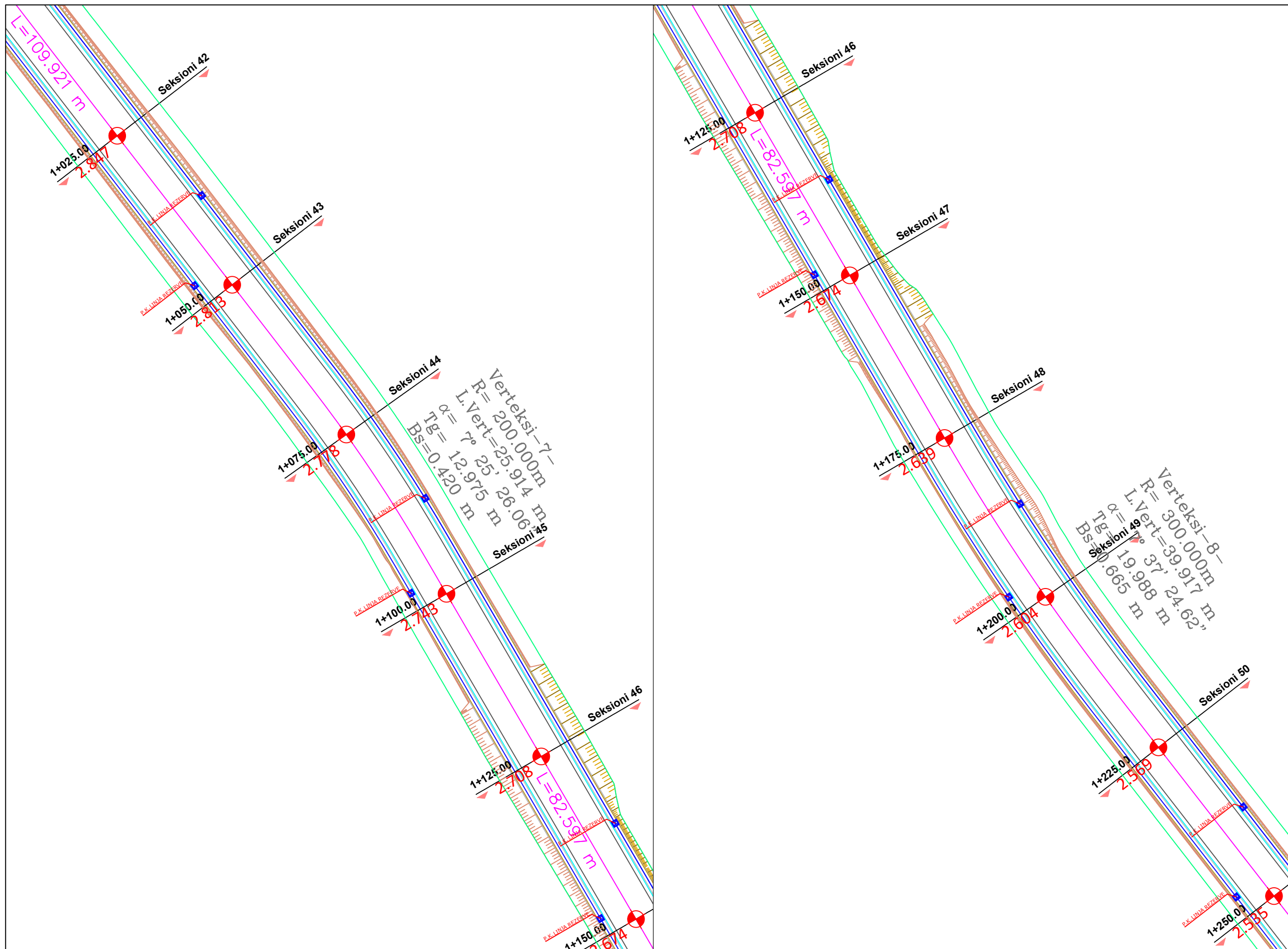
<b>Arkitekt</b>	Diana Mitrushi	A. 0212/4	<b>Ing.Hidroteknik</b>	Luljeta Kuçi	K. 2022/1	<b>Ing.Gjeodet</b>	Marsilda Ferko	T. 1582/1
<b>Ing.Ndërtimi</b>	Ilirian Kokalari	K. 1008/3	<b>Ing.Elektrik</b>	Burhan Demneri	E. 1049/2	<b>Ing.Gjeodet</b>	Dimitër Kono	T. 1609/1
<b>Ing.Ndërtimi</b>	Ermal Spahiu	K. 1084/1	<b>Ing.Mekanik</b>	Gjergj Kotori	M. 0579/1			
<b>Ing.Ndërtimi</b>	Luca Falasca	K. 2774	<b>Ing.Gjeolog</b>	Anton Pjetërnikaj	Gj. 0665			
<b>Ing.Gjeodet</b>	Shqiponja Civici	T. 1268	<b>Ing.Gjeoinformatikë</b>	Elifat Shehu	T. 1577			

**PLANIMETRIA  
 E  
 LINJAVE REZERVË**

**T-176**  
 Shkalla **1:500**  
 Faza **PROJEKT ZBATIM**

Porositës  
**FONDI SHQIPTAR I ZHVILLIMIT**

Projektoes  
 Net-Group sh.p.k.



LEGJENDA

	SIPËRFAQE ME ASFALT
	KUNETË
	TROTUAR ME PLLAKA
	BORDURË BETONI
	SKARPATË
	PROGRESIVI
	KUOTA E NIVELETËS
	AKSI I RRUGËS
	AKSI I LINJAVE REZERVË
	PUSETA TE LINJAVE REZERVË

**EMRI I PROJEKTIT**  
 "Ndërtim & rikualifikim i rrugës paralele me Rrugën e Plazhit, Borsh"  
 Bashkia Himarë

**SHËNIME**

**GRUPI I PUNËS**

<b>Arkitekt</b>	Diana Mitrushi	A. 0212/4	<b>Ing.Hidroteknik</b>	Luljeta Kuçi	K. 2022/1	<b>Ing.Gjeodet</b>	Marsilda Ferko	T. 1582/1
<b>Ing.Ndërtimi</b>	Ilirian Kokalari	K. 1008/3	<b>Ing.Elektrik</b>	Burhan Demneri	E. 1049/2	<b>Ing.Gjeodet</b>	Dimitër Kono	T. 1609/1
<b>Ing.Ndërtimi</b>	Ermal Spahiu	K. 1084/1	<b>Ing.Mekanik</b>	Gjergj Kotori	M. 0579/1			
<b>Ing.Ndërtimi</b>	Luca Falasca	K. 2774	<b>Ing.Gjeolog</b>	Anton Pjetërnikaj	Gj. 0665			
<b>Ing.Gjeodet</b>	Shqiponja Civici	T. 1268	<b>Ing.Gjeoinformatikë</b>	Elfat Shehu	T. 1577			


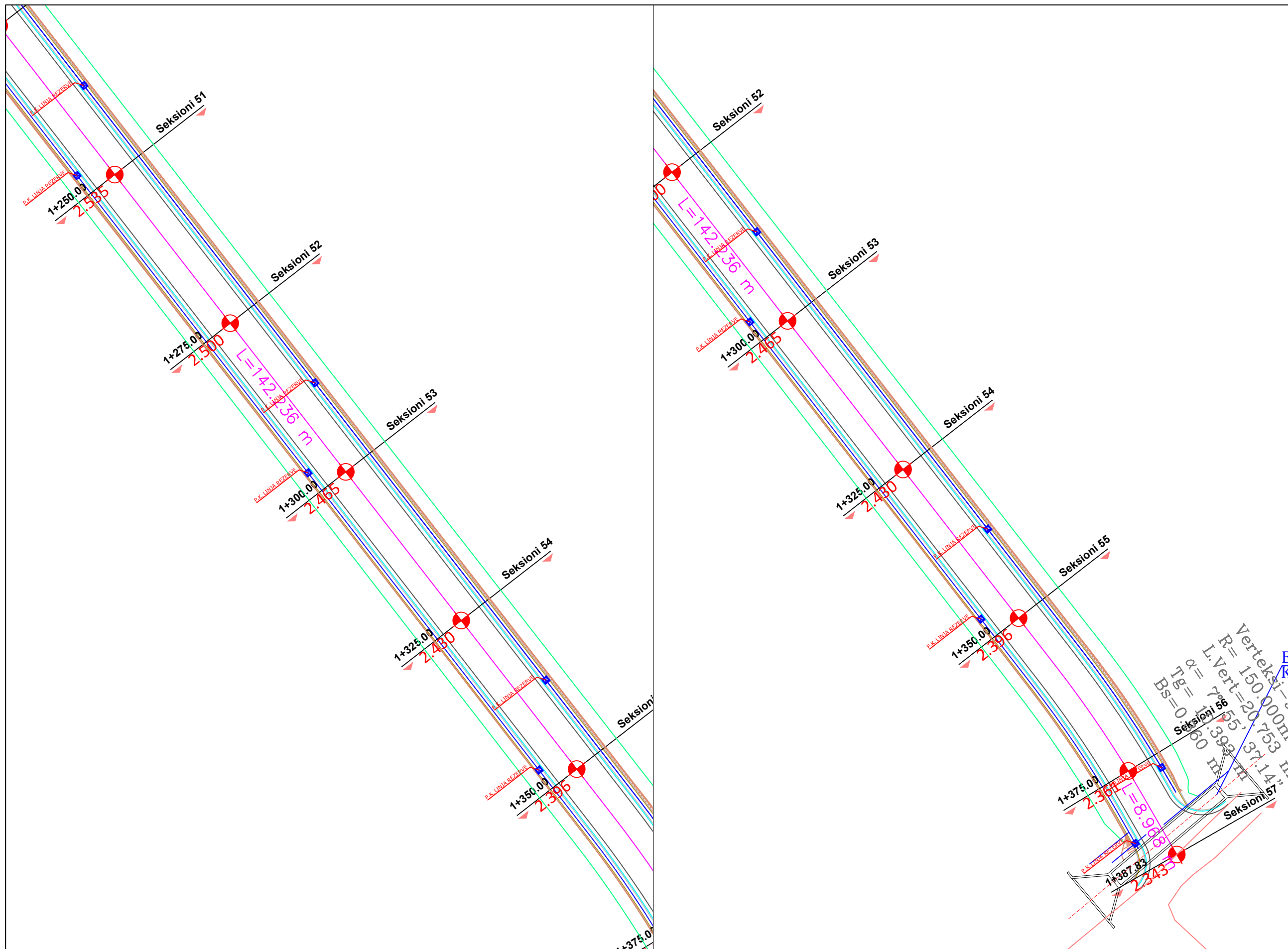
**PLANIMETRIA E LINJAVE REZERVË**

**T-177**  
 Shkalla: 1:500  
 Faza: PROJEKT ZBATIM

Porositës  
**FONDI SHQIPTAR I ZHVILLIMIT**

Projektues  
 Net-Group sh.p.k.





LEGJENDA

	SIPËRFAQE ME ASFALT
	KUNETË
	TROTUAR ME PLLAKA
	BORDURË BETONI
	SKARPATË
	PROGRESIVI
	KUOTA E NIVELETËS
	AKSI I RRUGËS
	AKSI I LINJAVE REZERVË
	PUSETA TE LINJAVE REZERVË

**EMRI I PROJEKTIT**  
 "Ndërtim & rikualifikim i rrugës paralele me Rrugën e Plazhit, Borsh"  
 Bashkia Himarë

**SHËNIME**

**GRUPI I PUNËS**

<b>Arkitekt</b> Diana Mitrushi A. 0212/4	<b>Ing.Hidroteknik</b> Luljeta Kuçi K. 2022/1	<b>Ing.Gjeodet</b> Marsilda Ferko T. 1582/1
<b>Ing.Ndërtimi</b> Ilirian Kokalari K. 1008/3	<b>Ing.Elektrik</b> Burhan Demneri E. 1049/2	<b>Ing.Gjeodet</b> Dimitër Kono T. 1609/1
<b>Ing.Ndërtimi</b> Ermal Spahiu K. 1084/1	<b>Ing.Mekanik</b> Gjerqj Kotori M. 0579/1	
<b>Ing.Ndërtimi</b> Luca Falasca K. 2774	<b>Ing.Gjeolog</b> Anton Pjetërnikaj Gj. 0665	
<b>Ing.Gjeodet</b> Shqiponja Civici T. 1268	<b>Ing.Gjeoinformatikë</b> Elifat Shehu T. 1577	

**PLANIMETRIA E LINJAVE REZERVË**

**T-178**  
 Shkalla 1:500  
 Faza PROJEKT ZBATIM

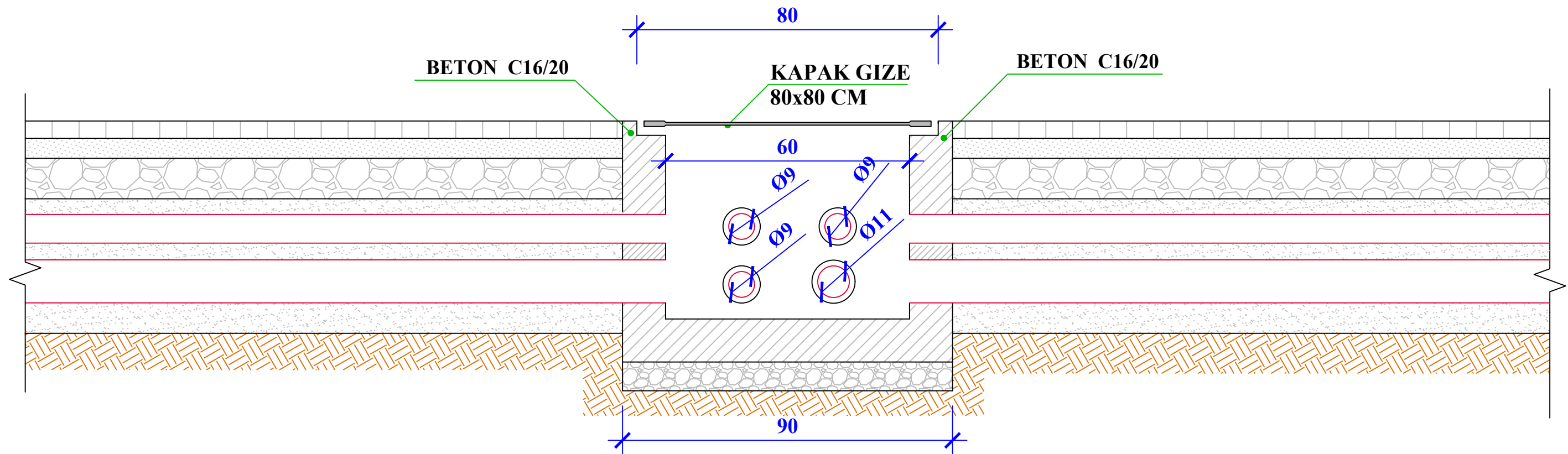
Porositës FONDI SHQIPTAR I ZHVILLIMIT

Projektues Net-Group sh.p.k.



# DETAJE TE PUSHTAVE PER LINJAT REZERVE

## PRERJE GJATESORE E TUBACIONIT DHE PUSHTAVE NE TROTUARE



### EMRI I PROJEKTIT

"Ndërtim & rikualifikim i rrugës paralele me  
Rrugën e Plazhit, Borsh"  
Bashkia Himarë

### SHËNIME

### GRUPI I PUNËS

Arkitekt	Diana Mitrushi	A. 0212/4	Ing.Hidroteknik	Luljeta Kuçi	K. 2022/1	Ing.Gjeodet	Marsilda Ferko	T. 1582/1
Ing.Ndërtimi	Ilirian Kokalari	K. 1008/3	Ing.Elektrik	Burhan Demneri	E. 1049/2	Ing.Gjeodet	Dimitër Kono	T. 1609/1
Ing.Ndërtimi	Ermal Spahiu	K. 1084/1	Ing.Mekanik	Gjergj Kotori	M. 0579/1			
Ing.Ndërtimi	Luca Falasca	K. 2774	Ing.Gjeolog	Anton Pjetërnikaj	Gj. 0665			
Ing.Gjeodet	Shqiponja Civici	T. 1268	Ing.Gjeoinformatikë	Elfat Shehu	T. 1577			

### DETAJE TE LINJAVE REZERVE

T-179



Shkalla

Faza

PROJEKT ZBATIM

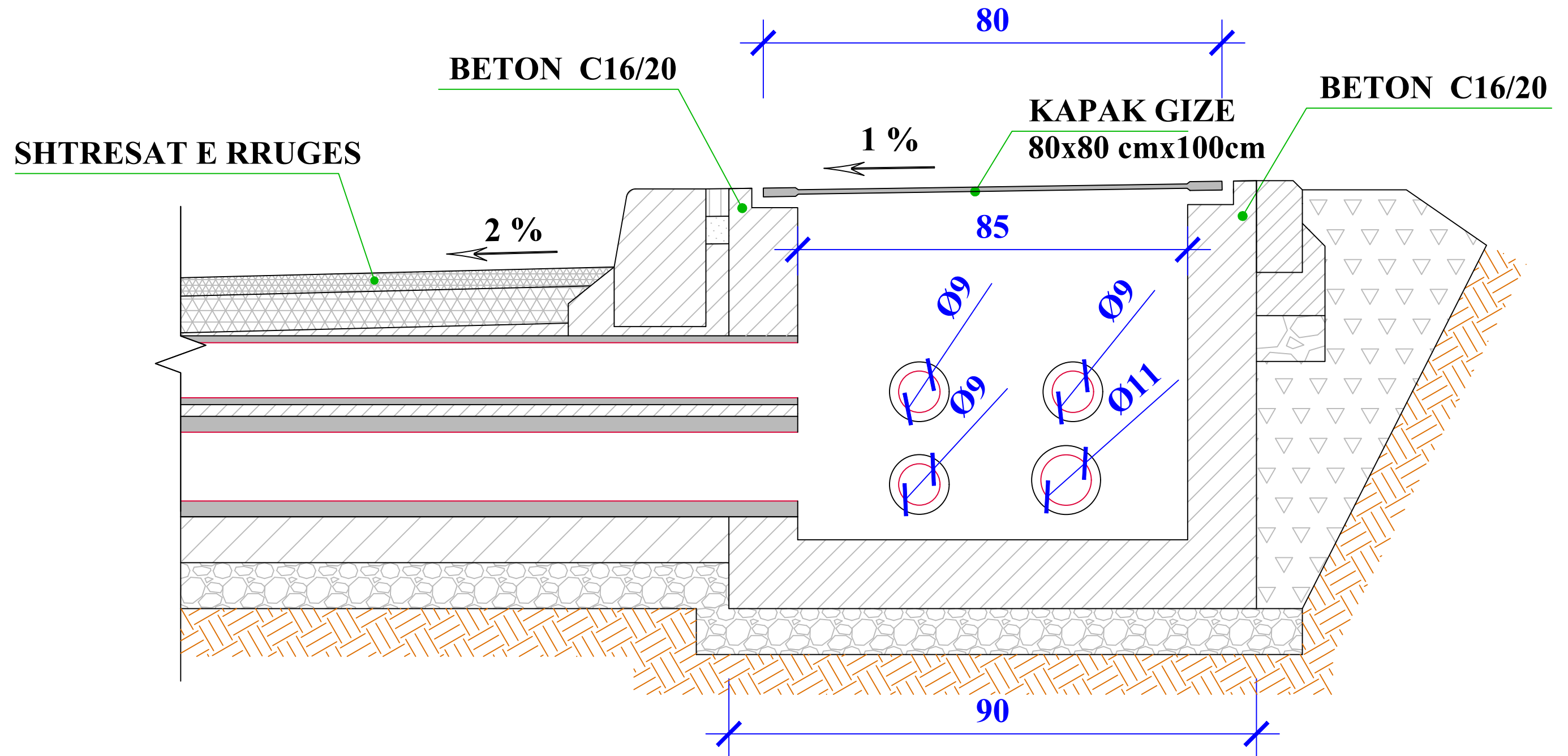
Porositës  
FONDI SHQIPTAR I ZHVILLIMIT



Projektues  
Net-Group sh.p.k.



# PRERJE GJATESORE E TUBACIONIT DHE PUSSETAVE NE RRUGE DHE NE TROTUARE



## EMRI I PROJEKTIT

"Ndërtim & rikualifikim i rrugës paralele me  
Rrugën e Plazhit, Borsh"  
Bashkia Himarë

## SHËNIME

## GRUPI I PUNËS

<b>Arkitekt</b>	Diana Mitrushi	A. 0212/4	<b>Ing.Hidroteknik</b>	Luljeta Kuçi	K. 2022/1	<b>Ing.Gjeodet</b>	Marsilda Ferko	T. 1582/1
<b>Ing.Ndërtimi</b>	Ilirian Kokalari	K. 1008/3	<b>Ing.Elektrik</b>	Burhan Demneri	E. 1049/2	<b>Ing.Gjeodet</b>	Dimitër Kono	T. 1609/1
<b>Ing.Ndërtimi</b>	Ermal Spahiu	K. 1084/1	<b>Ing.Mekanik</b>	Gjergj Kotori	M. 0579/1			
<b>Ing.Ndërtimi</b>	Luca Falasca	K. 2774	<b>Ing.Gjeolog</b>	Anton Pjetërnikaj	Gj. 0665			
<b>Ing.Gjeodet</b>	Shqiponja Civici	T. 1268	<b>Ing.Gjeoinformatikë</b>	Elfat Shehu	T. 1577			

## DETAJE TE LINJAVE REZERVE

T-180

Shkalla

Faza

PROJEKT ZBATIM

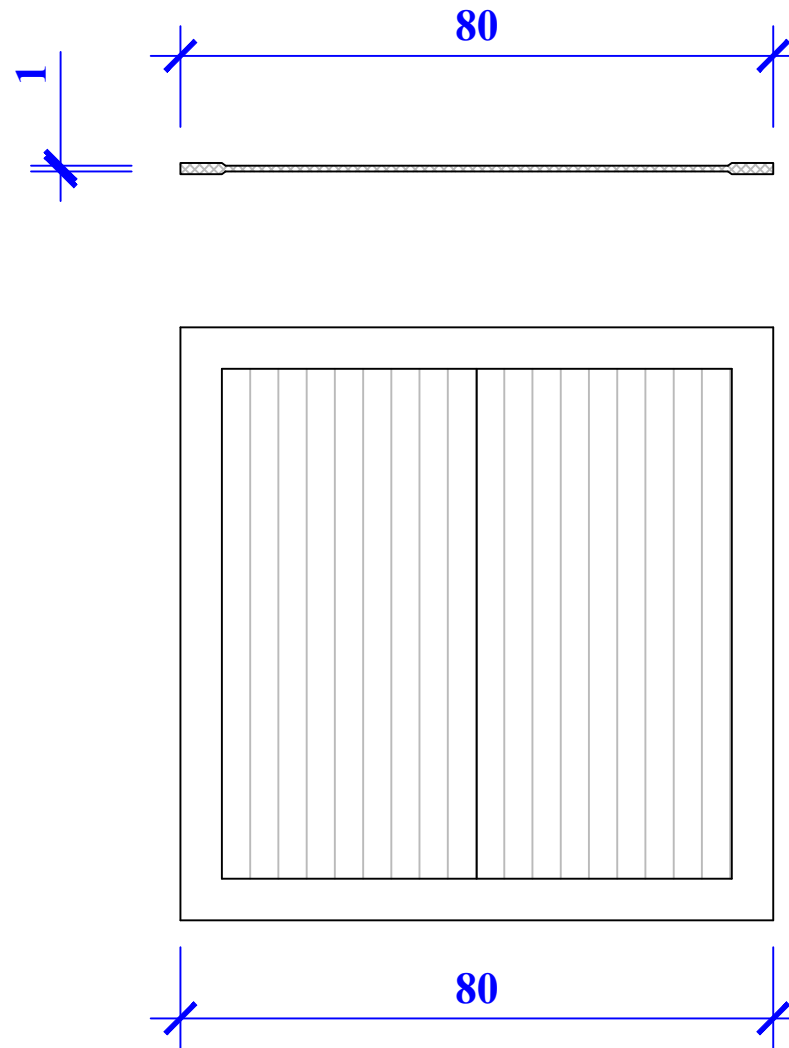
Porositës  
FONDI SHQIPTAR I ZHVILLIMIT



Projektues  
Net-Group sh.p.k.



# KAPAKU PREJ GIZE I PUSETES



## SHËNIME :

- Gjatë realizimit të intersektimeve kuota e vendosjes së pusetave prej gize mund të ndryshojë sipas rastit.
- Tubi mund të vendoset me një pjerrësi të lehtë sipas nevojës, por gjithnjë thellësia e vendosjes duhet të jetë më e vogël se  $H_{min.}=70\text{cm}$  nga sipërfaqja e asfaltit.

### EMRI I PROJEKTIT

"Ndërtim & rikualifikim i rrugës paralele me Rugën e Plazhit, Borsh"  
Bashkia Himarë

### SHËNIME

### GRUPI I PUNËS

Arkitekt	Diana Mitrushi	A. 0212/4	Ing.Hidroteknik	Luljeta Kuçi	K. 2022/1	Ing.Gjeodet	Marsilda Ferko	T. 1582/1
Ing.Ndërtimi	Ilirian Kokalari	K. 1008/3	Ing.Elektrik	Burhan Demneri	E. 1049/2	Ing.Gjeodet	Dimitër Kono	T. 1609/1
Ing.Ndërtimi	Ermal Spahiu	K. 1084/1	Ing.Mekanik	Gjergj Kotori	M. 0579/1			
Ing.Ndërtimi	Luca Falasca	K. 2774	Ing.Gjeolog	Anton Pjetërnikaj	Gj. 0665			
Ing.Gjeodet	Shqiponja Civici	T. 1268	Ing.Gjeoinformatikë	Elfat Shehu	T. 1577			

### DETAJE TE LINJAVE REZERVE

T-181



Shkalla

Faza

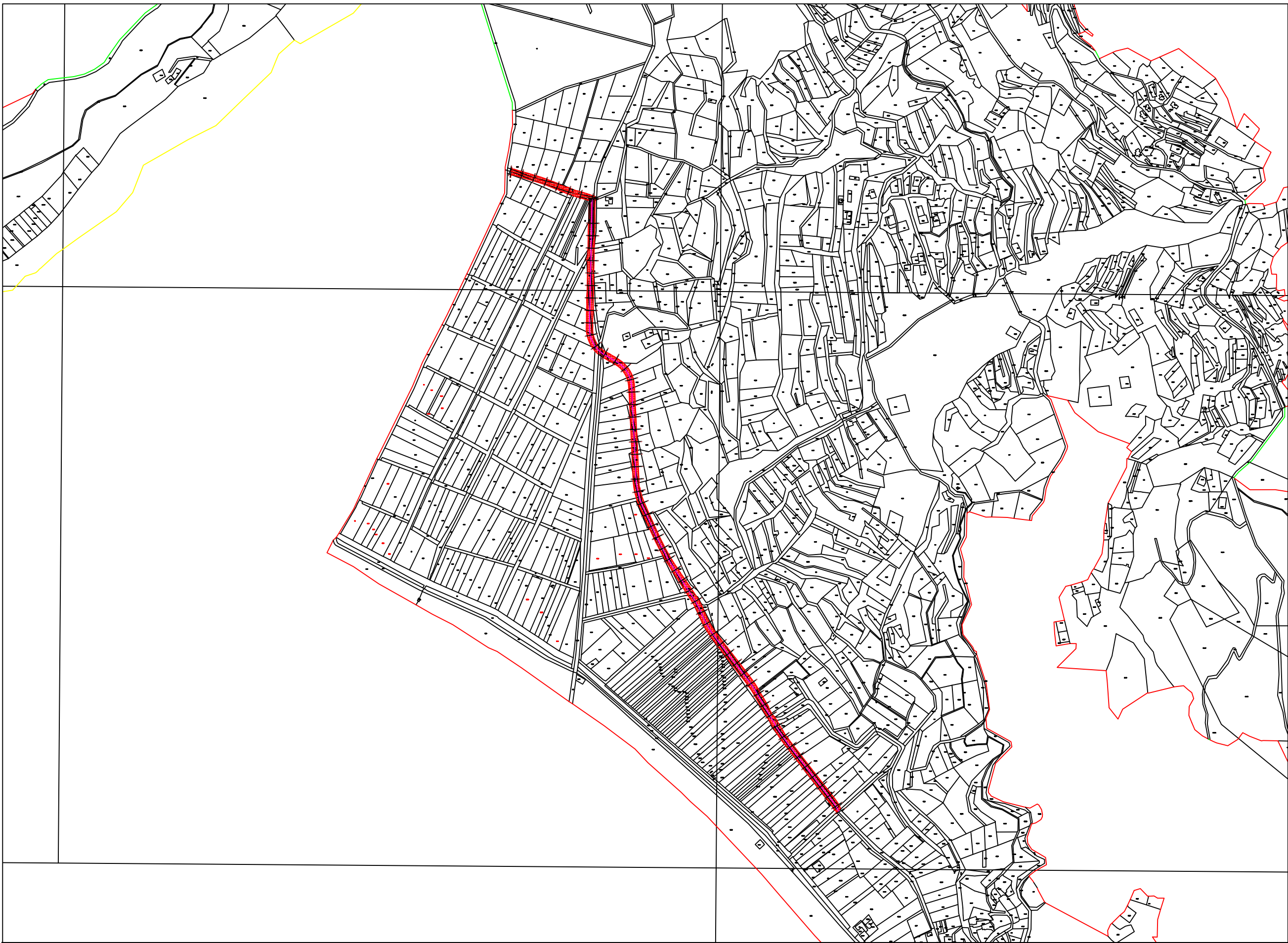
PROJEKT ZBATIM

Porositës  
FONDI SHQIPTAR I ZHVILLIMIT



Projektues  
Net-Group sh.p.k.





**LEGJENDA**

- SIPERFAQET E PASURIVE QE PREKEN NGA PROJEKTI
- TRUPI I RRUGES PERFSHIRE SKARPATAT E GERMIM/MBUSHJE
- AKSI 1
- AKSI 2

Nr. Rendor	Zona Kadastrale	Nr. Pasurive	Siperfaqe e zeme (m2)
1	1253	6313	855
2	1253	6309	47.3
3	1253	65	4.2
4	1253	6310	131.4
5	1253	6311	128.3
6	1253	6312	21.5
7	1253	646	89
8	1253	647	117.7
9	1253	6510	562.8
10	1253	9417	1
11	1253	661	4
12	1253	662	6.8
13	1253	663	20.5
14	1253	664	7
15	1253	665	7.5
16	1253	6613	8.8
17	1253	66	98.5
18	1253	667	150.7
19	1253	668	671.8
20	1253	669	166.9
21	1253	1128	685.7
22	1253	7112	1044.2
23	1253	711	203.9
24	1253	713	428.6
25	1253	714	309.1
26	1253	717	16.8
27	1253	1135	77.5
28	1253	1178	40.5
29	1253	1161	155.4
30	1253	1138	306.4
31	1253	116	422.5
32	1253	1162	275.8
33	1253	1163	318.3
34	1253	1188	85.7
35	1253	1187	164
36	1253	1186	349
37	1253	1184	135.3
38	1253	1172	30.4
39	1253	1173	112.9
40	1253	11713	145.5
41	1253	11716	41.2
42	1253	11717	44.5
43	1253	11711	440.2
44	1253	11710	1523.8
45	1253	1176	20.3
46	1253	1177	131.4
47	1253	1246	20.7
48	1253	1196	29.7
49	1253	1193	103.4
50	1253	1244	510.3
51	1253	122	40.1
52	1253	1258	36.3
53	1253	1221	39
54	1253	1222	365.7
55	1253	12612	283.4
56	1253	1269	102.8
57	1253	168	133.6
58	1253	1697	2142.7
59	1253	1711	1104.7
60	1253	1561	117.7
61	1253	1562	1.3
62	1253	1563	65.7
63	1253	1567	57.9
64	1253	1568	13.7
65	1253	1565	197
66	1253	1575	13.1
67	1253	1579	11.4
68	1253	1578	61.7
69	1253	165	87.2
70	1253	1657	7.8
71	1253	1653	3.3
72	1253	166	6.8
73	1253	16626	60.8
74	1253	1662	80.2
75	1253	1663	9.4
76	1253	172	1363.1
77	1253	1721	754.7
78	1253	17037	1.6
79	1253	17038	2.8
80	1253	17039	1.8
81	1253	17040	3.3
82	1253	17041	2.3
83	1253	1664	35.2
84	1253	16618	99.8
85	1253	16623	52.4
86	1253	1667	43.1
87	1253	16621	59.2
88	1253	1669	55.1
89	1253	1729	66.1
90	1253	17060	2.3
91	1253	1122	54

**EMRI I PROJEKTI**  
 "Ndërtim & rikualifikim i rrugës paralele me Rrugën e Plazhit, Borsh"  
 Bashkia Himarë

**SHËNIME**

**GRUPI I PUNËS**

<b>Arkitekt</b> Diana Mitrushi A. 0212/4	<b>Ing.Hidroteknik</b> Luljeta Kuçi K. 2022/1	<b>Ing.Gjeodet</b> Marsilda Ferko T. 1582/1
<b>Ing.Ndërtimi</b> Ilirian Kokalari K. 1008/3	<b>Ing.Elektrik</b> Burhan Demneri E. 1049/2	<b>Ing.Gjeodet</b> Dimitër Kono T. 1609/1
<b>Ing.Ndërtimi</b> Ermal Spahiu K. 1084/1	<b>Ing.Mekanik</b> Gjergj Kotori M. 0579/1	
<b>Ing.Ndërtimi</b> Luca Falasca K. 2774	<b>Ing.Gjeolog</b> Anton Pjetërnikaj Gj. 0665	
<b>Ing.Gjeodet</b> Shqiponja Civici T. 1268	<b>Ing.Gjeoinformatikë</b> Elifat Shehu T. 1577	

**PLANIMETRIA E  
SIPERFAQEVE QE  
PREKEN NGA PROJEKTI**

**T-182**  
 Shkalla **1:7500**  
 Faza **PROJEKT ZBATIM**

Porositës  
**FONDI SHQIPTAR I ZHVILLIMIT**

Projektues  
 Net-Group sh.p.k.

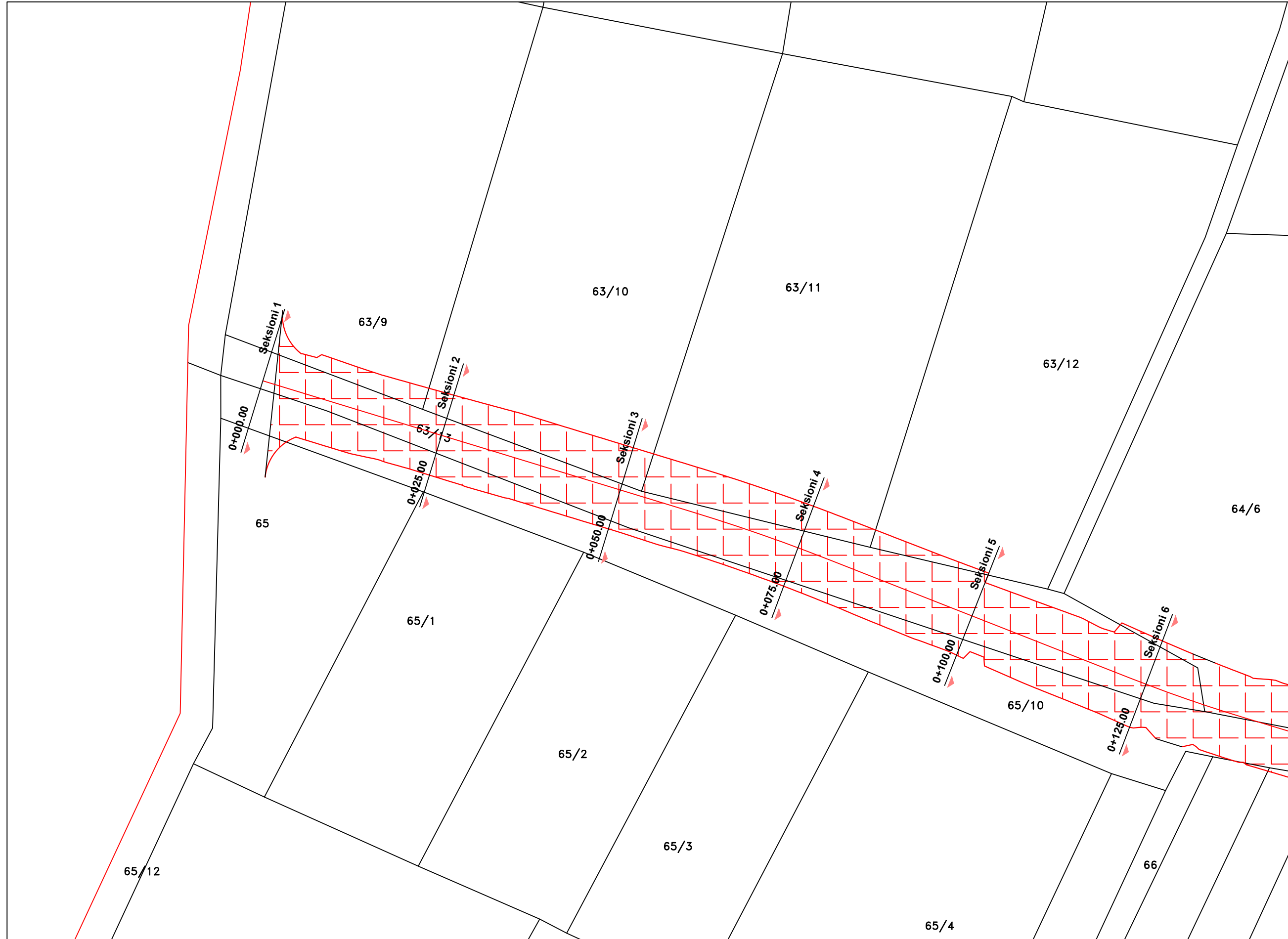




LEGJENDA

- SIPERFAQET E PASURIVE QE PREKEN NGA PROJEKTI
- TRUPI I RRUGES PERFSHIRE SKARPATAT E GERMIM/MBUSHJE
- AKSI 1
- AKSI 2

Nr. Rendor	Zona Kadastrale	Nr. Pasurie	Siperfaqja e zeme (m <sup>2</sup> )
1	1253	6313	855
2	1253	6319	47.3
3	1253	65	4.2
4	1253	63/10	131.4
5	1253	63/11	128.3
6	1253	63/12	21.5
7	1253	64/6	89
8	1253	64/7	117.7
9	1253	65/10	562.8
10	1253	9417	1
11	1253	66/1	1
12	1253	66/2	6.8
13	1253	66/3	20.5
14	1253	66/4	7
15	1253	66/5	7.5
16	1253	66/13	8.8
17	1253	66	98.5
18	1253	66/7	150.7
19	1253	66/8	671.8
20	1253	66/9	166.9
21	1253	112/8	685.7
22	1253	71/12	1044.2
23	1253	71/1	203.9
24	1253	71/3	428.6
25	1253	71/4	309.1
26	1253	71/7	16.8
27	1253	113/5	77.5
28	1253	117/8	40.5
29	1253	116/1	155.4
30	1253	113/8	306.4
31	1253	116	422.5
32	1253	116/2	275.8
33	1253	116/3	318.3
34	1253	118/8	85.7
35	1253	118/7	164
36	1253	118/6	349
37	1253	118/4	135.3
38	1253	117/2	30.4
39	1253	117/3	112.9
40	1253	117/13	145.5
41	1253	117/16	41.2
42	1253	117/17	44.5
43	1253	117/11	440.2
44	1253	117/10	1523.8
45	1253	117/6	20.3
46	1253	117/7	131.4
47	1253	124/6	20.7
48	1253	119/6	29.7
49	1253	119/3	103.4
50	1253	124/4	510.3
51	1253	122	40.1
52	1253	125/8	36.3
53	1253	122/1	39
54	1253	122/2	365.7
55	1253	126/12	283.4
56	1253	126/9	102.8
57	1253	168	133.6
58	1253	169/7	2142.7
59	1253	171/1	1104.7
60	1253	156/1	117.7
61	1253	156/2	1.3
62	1253	156/3	65.7
63	1253	156/7	57.9
64	1253	156/8	13.7
65	1253	156/5	197
66	1253	157/5	13.1
67	1253	157/9	11.4
68	1253	157/8	61.7
69	1253	165	87.2
70	1253	165/7	7.8
71	1253	165/3	3.3
72	1253	166	6.8
73	1253	166/26	60.8
74	1253	166/2	80.2
75	1253	166/3	9.4
76	1253	172	1363.1
77	1253	172/1	754.7
78	1253	170/37	1.6
79	1253	170/38	2.8
80	1253	170/39	1.8
81	1253	170/40	3.3
82	1253	170/41	2.3
83	1253	166/4	35.2
84	1253	166/18	99.8
85	1253	166/23	52.4
86	1253	166/7	43.1
87	1253	166/21	59.2
88	1253	166/9	55.1
89	1253	172/9	66.1
90	1253	170/60	2.3
91	1253	112/2	54



**EMRI I PROJEKTI**  
 "Ndërtim & rikualifikim i rrugës paralele me Rrugën e Plazhit, Borsh"  
 Bashkia Himarë

**SHËNIME**

**GRUPI I PUNËS**

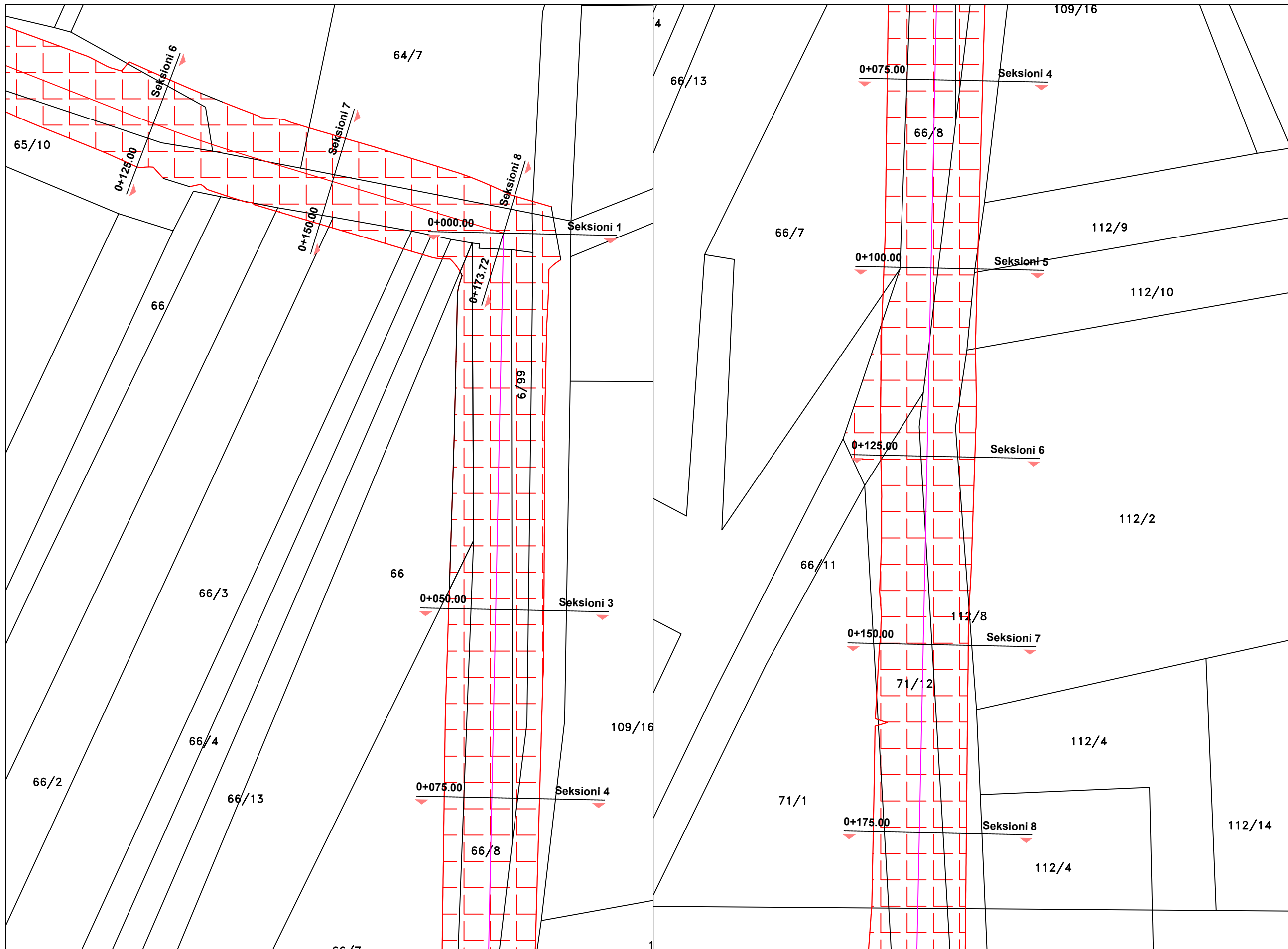
<b>Arkitekt</b> Diana Mitrushi A. 0212/4	<b>Ing.Hidroteknik</b> Luljeta Kuçi K. 2022/1	<b>Ing.Gjeodet</b> Marsilda Ferko T. 1582/1
<b>Ing.Ndërtimi</b> Ilirian Kokalari K. 1008/3	<b>Ing.Elektrik</b> Burhan Demneri E. 1049/2	<b>Ing.Gjeodet</b> Dimitër Kono T. 1609/1
<b>Ing.Ndërtimi</b> Ermal Spahiu K. 1084/1	<b>Ing.Mekanik</b> Gjergj Kotori M. 0579/1	
<b>Ing.Ndërtimi</b> Luca Falasca K. 2774	<b>Ing.Gjeolog</b> Anton Pjetërnikaj Gj. 0665	
<b>Ing.Gjeodet</b> Shqiponja Civici T. 1268	<b>Ing.Gjeoinformatikë</b> Elfat Shehu T. 1577	

**PLANIMETRIA E SIPERFAQEVE QE PREKEN NGA PROJEKTI**

**T-183**  
 Shkalla 1:500  
 Faza PROJEKT ZBATIM

Porositës  
**FONDI SHQIPTAR I ZHVILLIMIT**

Projektores  
 Net-Group sh.p.k.



**LEGJENDA**

- SIPERFAQET E PASURIVE QE PREKEN NGA PROJEKTI
- TRUPI I RRUGES PERFSHIRE SKARPATAT E GERMIM/MBUSHJE
- AKSI 1
- AKSI 2

Nr. Rendor	Zona Kadastrale	Nr. Pasurije	Siperfaqe e zeme (m <sup>2</sup> )
1	1253	6313	855
2	1253	6319	47.3
3	1253	65	4.2
4	1253	6310	131.4
5	1253	6311	128.3
6	1253	6312	21.5
7	1253	646	89
8	1253	647	117.7
9	1253	6510	562.8
10	1253	9417	1
11	1253	661	1
12	1253	662	6.8
13	1253	663	20.5
14	1253	664	7
15	1253	665	7.5
16	1253	6613	8.8
17	1253	66	98.5
18	1253	667	150.7
19	1253	668	671.8
20	1253	669	166.9
21	1253	1128	685.7
22	1253	7112	1044.2
23	1253	711	203.9
24	1253	713	428.6
25	1253	714	309.1
26	1253	717	16.8
27	1253	1135	77.5
28	1253	1178	40.5
29	1253	1161	155.4
30	1253	1138	306.4
31	1253	116	422.5
32	1253	1162	275.8
33	1253	1163	318.3
34	1253	1188	85.7
35	1253	1187	164
36	1253	1186	349
37	1253	1184	135.3
38	1253	1172	30.4
39	1253	1173	112.9
40	1253	11713	145.5
41	1253	11716	41.2
42	1253	11717	44.5
43	1253	11711	440.2
44	1253	11710	1523.8
45	1253	1176	20.3
46	1253	1177	131.4
47	1253	1246	20.7
48	1253	1196	29.7
49	1253	1193	103.4
50	1253	1244	510.3
51	1253	122	40.1
52	1253	1258	36.3
53	1253	1221	39
54	1253	1222	365.7
55	1253	12612	283.4
56	1253	1269	102.8
57	1253	168	133.6
58	1253	1697	2142.7
59	1253	1711	1104.7
60	1253	1561	117.7
61	1253	1562	1.3
62	1253	1563	65.7
63	1253	1567	57.9
64	1253	1568	13.7
65	1253	1565	197
66	1253	1575	13.1
67	1253	1579	11.4
68	1253	1578	61.7
69	1253	165	87.2
70	1253	1657	7.8
71	1253	1653	3.3
72	1253	166	6.8
73	1253	16626	60.8
74	1253	1662	80.2
75	1253	1663	9.4
76	1253	172	1363.1
77	1253	1721	754.7
78	1253	17037	1.6
79	1253	17038	2.8
80	1253	17039	1.8
81	1253	17040	3.3
82	1253	17041	2.3
83	1253	1664	35.2
84	1253	16618	99.8
85	1253	16623	52.4
86	1253	1667	43.1
87	1253	16621	59.2
88	1253	1669	55.1
89	1253	1729	66.1
90	1253	17060	2.3
91	1253	1122	54

**EMRI I PROJEKTI**  
 "Ndërtim & rikualifikim i rrugës paralele me Rrugën e Plazhit, Borsh"  
 Bashkia Himarë

**SHËNIME**

**GRUPI I PUNËS**

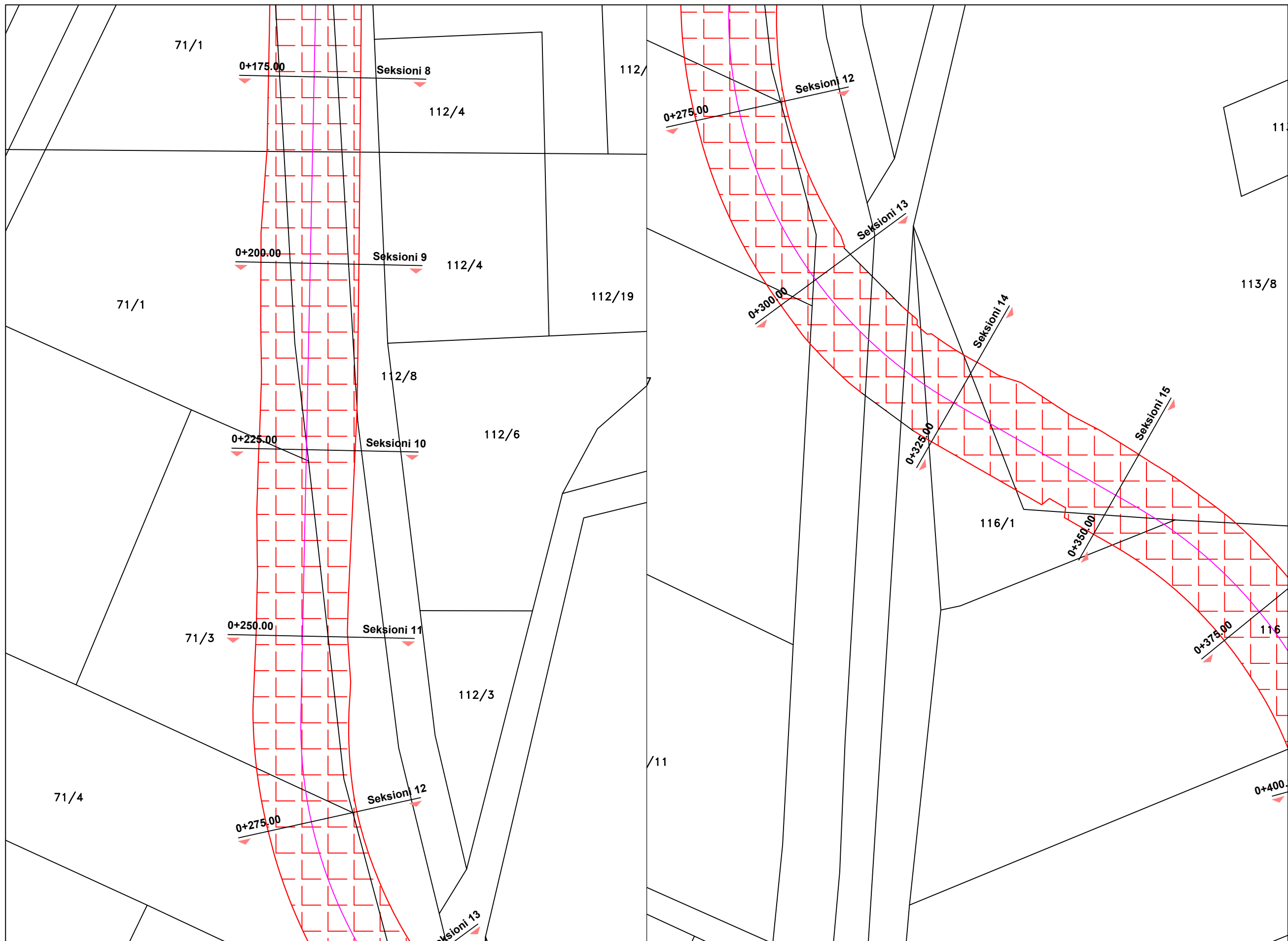
<b>Arkitekt</b> Diana Mitrushi A. 0212/4	<b>Ing.Hidroteknik</b> Luljeta Kuçi K. 2022/1	<b>Ing.Gjeodet</b> Marsilda Ferko T. 1582/1
<b>Ing.Ndërtimi</b> Ilirian Kokalari K. 1008/3	<b>Ing.Elektik</b> Burhan Demneri E. 1049/2	<b>Ing.Gjeodet</b> Dimitër Kono T. 1609/1
<b>Ing.Ndërtimi</b> Ermal Spahiu K. 1084/1	<b>Ing.Mekanik</b> Gjergj Kotori M. 0579/1	
<b>Ing.Ndërtimi</b> Luca Falasca K. 2774	<b>Ing.Gjeolog</b> Anton Pjetërnikaj Gj. 0665	
<b>Ing.Gjeodet</b> Shqiponja Civici T. 1268	<b>Ing.Gjeoinformatikë</b> Elifat Shehu T. 1577	

**PLANIMETRIA E  
SIPERFAQEVE QE  
PREKEN NGA PROJEKTI**

**T-184**  
 Shkalla **1:500**  
 Faza **PROJEKT ZBATIM**

Porositës  
**FONDI SHQIPTAR I ZHVILLIMIT**

Projektues  
 Net-Group sh.p.k.



**LEGJENDA**

- SIPERFAQET E PASURIVE QE PREKEN NGA PROJEKTI
- TRUPI I RRUGES PERFSHIRE SKARPATAT E GERMIM/MBUSHJE
- AKSI 1
- AKSI 2

Nr. Rendor	Zona Kadastrale	Nr. Pasurie	Siperfaqe e zeme (m <sup>2</sup> )
1	1253	6313	355
2	1253	6359	47.3
3	1253	65	4.2
4	1253	6310	131.4
5	1253	6311	128.3
6	1253	6312	21.5
7	1253	646	89
8	1253	647	117.7
9	1253	6510	562.8
10	1253	9417	1
11	1253	661	1
12	1253	662	6.8
13	1253	663	20.5
14	1253	664	7
15	1253	665	7.5
16	1253	6613	8.8
17	1253	66	98.5
18	1253	667	150.7
19	1253	668	671.8
20	1253	669	166.9
21	1253	1128	685.7
22	1253	7112	1044.2
23	1253	711	203.9
24	1253	713	428.6
25	1253	714	309.1
26	1253	717	16.8
27	1253	1135	77.5
28	1253	1178	40.5
29	1253	1161	155.4
30	1253	1138	306.4
31	1253	116	422.5
32	1253	1162	275.8
33	1253	1163	318.3
34	1253	1188	85.7
35	1253	1187	164
36	1253	1186	349
37	1253	1184	135.3
38	1253	1172	30.4
39	1253	1173	112.9
40	1253	11713	145.5
41	1253	11716	41.2
42	1253	11717	44.5
43	1253	11711	440.2
44	1253	11710	1523.8
45	1253	1176	20.3
46	1253	1177	131.4
47	1253	1246	20.7
48	1253	1196	29.7
49	1253	1193	103.4
50	1253	1244	510.3
51	1253	122	40.1
52	1253	1258	36.3
53	1253	1221	39
54	1253	1222	365.7
55	1253	12612	283.4
56	1253	1269	102.8
57	1253	168	133.6
58	1253	1697	2142.7
59	1253	1711	1104.7
60	1253	1561	117.7
61	1253	1562	1.3
62	1253	1563	65.7
63	1253	1567	57.9
64	1253	1568	13.7
65	1253	1565	197
66	1253	1575	13.1
67	1253	1579	11.4
68	1253	1578	61.7
69	1253	165	87.2
70	1253	1657	7.8
71	1253	1653	3.3
72	1253	166	6.8
73	1253	16626	60.8
74	1253	1662	80.2
75	1253	1663	9.4
76	1253	172	1363.1
77	1253	1721	754.7
78	1253	17037	1.6
79	1253	17038	2.8
80	1253	17039	1.8
81	1253	17040	3.3
82	1253	17041	2.3
83	1253	1664	35.2
84	1253	16618	99.8
85	1253	16623	52.4
86	1253	1667	43.1
87	1253	16621	59.2
88	1253	1669	55.1
89	1253	1729	66.1
90	1253	17060	2.3
91	1253	1122	54

**EMRI I PROJEKTI**  
 "Ndërtim & rikualifikim i rrugës paralele me Rrugën e Plazhit, Borsh"  
 Bashkia Himarë

**SHËNIME**

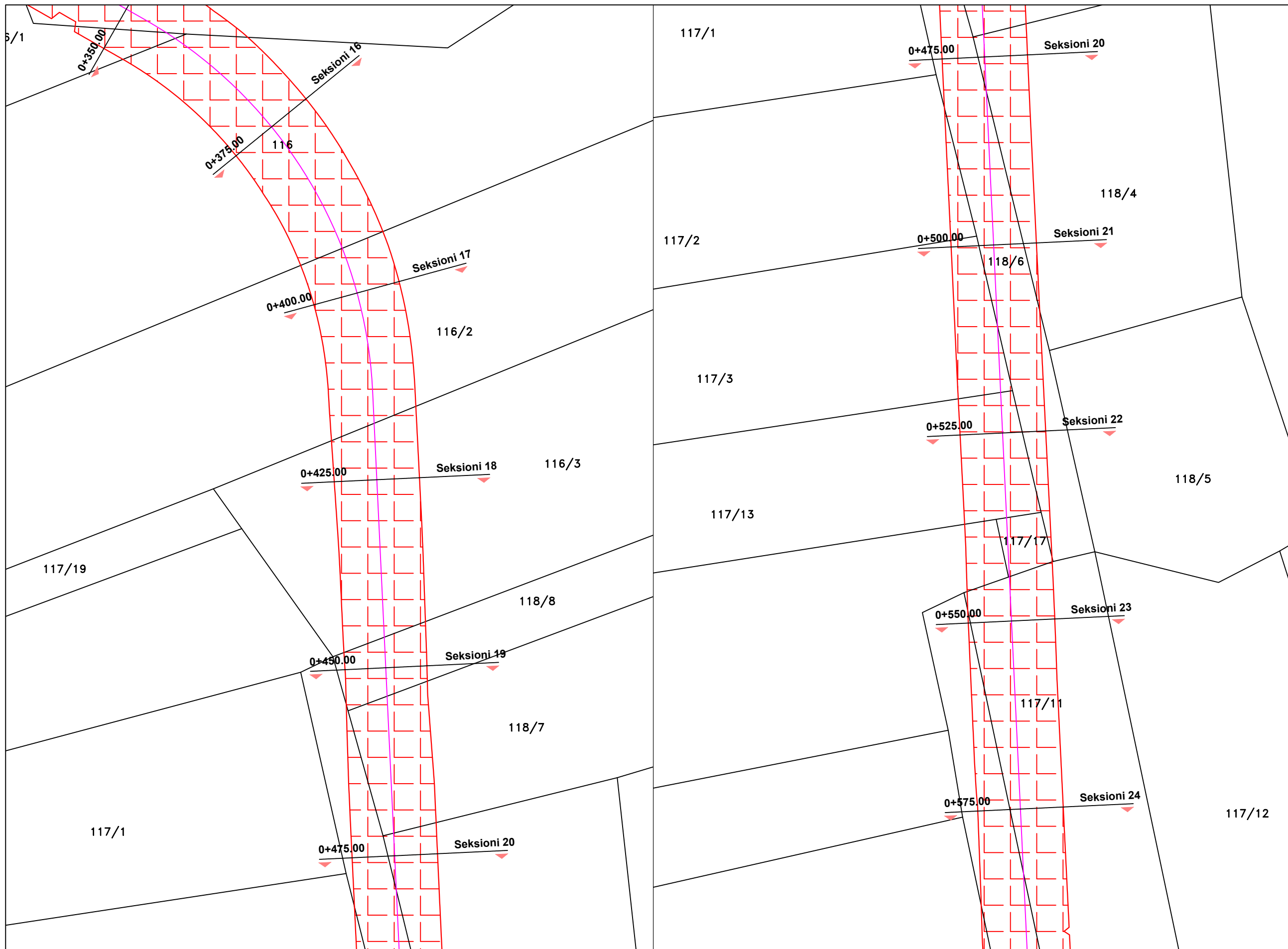
**GRUPI I PUNËS**

<b>Arkitekt</b> Diana Mitrushi A. 0212/4	<b>Ing.Hidroteknik</b> Luljeta Kuçi K. 2022/1	<b>Ing.Gjeodet</b> Marsilda Ferko T. 1582/1
<b>Ing.Ndërtimi</b> Ilirian Kokalari K. 1008/3	<b>Ing.Elektik</b> Burhan Demneri E. 1049/2	<b>Ing.Gjeodet</b> Dimitër Kono T. 1609/1
<b>Ing.Ndërtimi</b> Ermal Spahiu K. 1084/1	<b>Ing.Mekanik</b> Gjergj Kotori M. 0579/1	
<b>Ing.Ndërtimi</b> Luca Falasca K. 2774	<b>Ing.Gjeolog</b> Anton Pjetërnikaj Gj. 0665	
<b>Ing.Gjeodet</b> Shqiponja Civici T. 1268	<b>Ing.Gjeoinformatikë</b> Elifat Shehu T. 1577	

**PLANIMETRIA E SIPERFAQEVË QË PREKEN NGA PROJEKTI**

**T-185**  
 Shkalla 1:500  
 Faza PROJEKT ZBATIM

Porositës  
**FONDI SHQIPTAR I ZHVILLIMIT**  
 Projektues  
 Net-Group sh.p.k.



**LEGJENDA**

- SIPERFAQET E PASURIVE QE PREKEN NGA PROJEKTI
- TRUPI I RRUGES PERFSHIRE SKARPATAT E GERMIM/MBUSHJE
- AKSI 1
- AKSI 2

Nr. Rendor	Zona Kadastrale	Nr. Pasurie	Siperfaqe e zeme (m <sup>2</sup> )
1	1253	6313	855
2	1253	6319	47.3
3	1253	65	4.2
4	1253	63/10	131.4
5	1253	63/11	128.3
6	1253	63/12	21.5
7	1253	64/6	89
8	1253	64/7	117.7
9	1253	65/10	562.8
10	1253	94/17	1
11	1253	66/1	1
12	1253	66/2	6.8
13	1253	66/3	20.5
14	1253	66/4	7
15	1253	66/5	7.5
16	1253	66/13	8.8
17	1253	66	98.5
18	1253	66/7	150.7
19	1253	66/8	671.8
20	1253	66/9	166.9
21	1253	112/8	685.7
22	1253	71/12	1044.2
23	1253	71/1	203.9
24	1253	71/3	428.6
25	1253	71/4	309.1
26	1253	71/7	16.8
27	1253	113/5	77.5
28	1253	117/8	40.5
29	1253	116/1	155.4
30	1253	113/8	306.4
31	1253	116	422.5
32	1253	116/2	275.8
33	1253	116/3	318.3
34	1253	118/8	85.7
35	1253	118/7	164
36	1253	118/6	349
37	1253	118/4	135.3
38	1253	117/2	30.4
39	1253	117/3	112.9
40	1253	117/13	145.5
41	1253	117/16	41.2
42	1253	117/17	44.5
43	1253	117/11	440.2
44	1253	117/10	1523.8
45	1253	117/6	20.3
46	1253	117/7	131.4
47	1253	124/6	20.7
48	1253	119/6	29.7
49	1253	119/3	103.4
50	1253	124/4	510.3
51	1253	122	40.1
52	1253	125/8	36.3
53	1253	122/1	39
54	1253	122/2	365.7
55	1253	126/12	283.4
56	1253	126/9	102.8
57	1253	168	133.6
58	1253	169/7	2142.7
59	1253	171/1	1104.7
60	1253	156/1	117.7
61	1253	156/2	1.3
62	1253	156/3	65.7
63	1253	156/7	57.9
64	1253	156/8	13.7
65	1253	156/5	197
66	1253	157/5	13.1
67	1253	157/9	11.4
68	1253	157/8	61.7
69	1253	165	87.2
70	1253	165/7	7.8
71	1253	165/3	3.3
72	1253	166	6.8
73	1253	166/26	60.8
74	1253	166/2	80.2
75	1253	166/3	9.4
76	1253	172	1363.1
77	1253	172/1	754.7
78	1253	170/37	1.6
79	1253	170/38	2.8
80	1253	170/39	1.8
81	1253	170/40	3.3
82	1253	170/11	2.3
83	1253	166/4	35.2
84	1253	166/18	99.8
85	1253	166/23	52.4
86	1253	166/7	43.1
87	1253	166/21	59.2
88	1253	166/9	55.1
89	1253	172/9	66.1
90	1253	170/60	2.3
91	1253	112/2	54

**EMRI I PROJEKTI**  
 "Ndërtim & rikualifikim i rrugës paralele me Rrugën e Plazhit, Borsh"  
 Bashkia Himarë

**SHËNIME**

**GRUPI I PUNËS**

<b>Arkitekt</b> Diana Mitrushi A. 0212/4	<b>Ing.Hidroteknik</b> Luljeta Kuçi K. 2022/1	<b>Ing.Gjeodet</b> Marsilda Ferko T. 1582/1
<b>Ing.Ndërtimi</b> Ilirian Kokalari K. 1008/3	<b>Ing.Elektrik</b> Burhan Demneri E. 1049/2	<b>Ing.Gjeodet</b> Dimitër Kono T. 1609/1
<b>Ing.Ndërtimi</b> Ermal Spahiu K. 1084/1	<b>Ing.Mekanik</b> Gjergj Kotori M. 0579/1	
<b>Ing.Ndërtimi</b> Luca Falasca K. 2774	<b>Ing.Gjeolog</b> Anton Pjetërnikaj Gj. 0665	
<b>Ing.Gjeodet</b> Shqiponja Civici T. 1268	<b>Ing.Gjeoinformatikë</b> Elifat Shehu T. 1577	

**PLANIMETRIA E SIPERFAQEVE QE PREKEN NGA PROJEKTI**

**T-186**

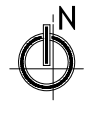
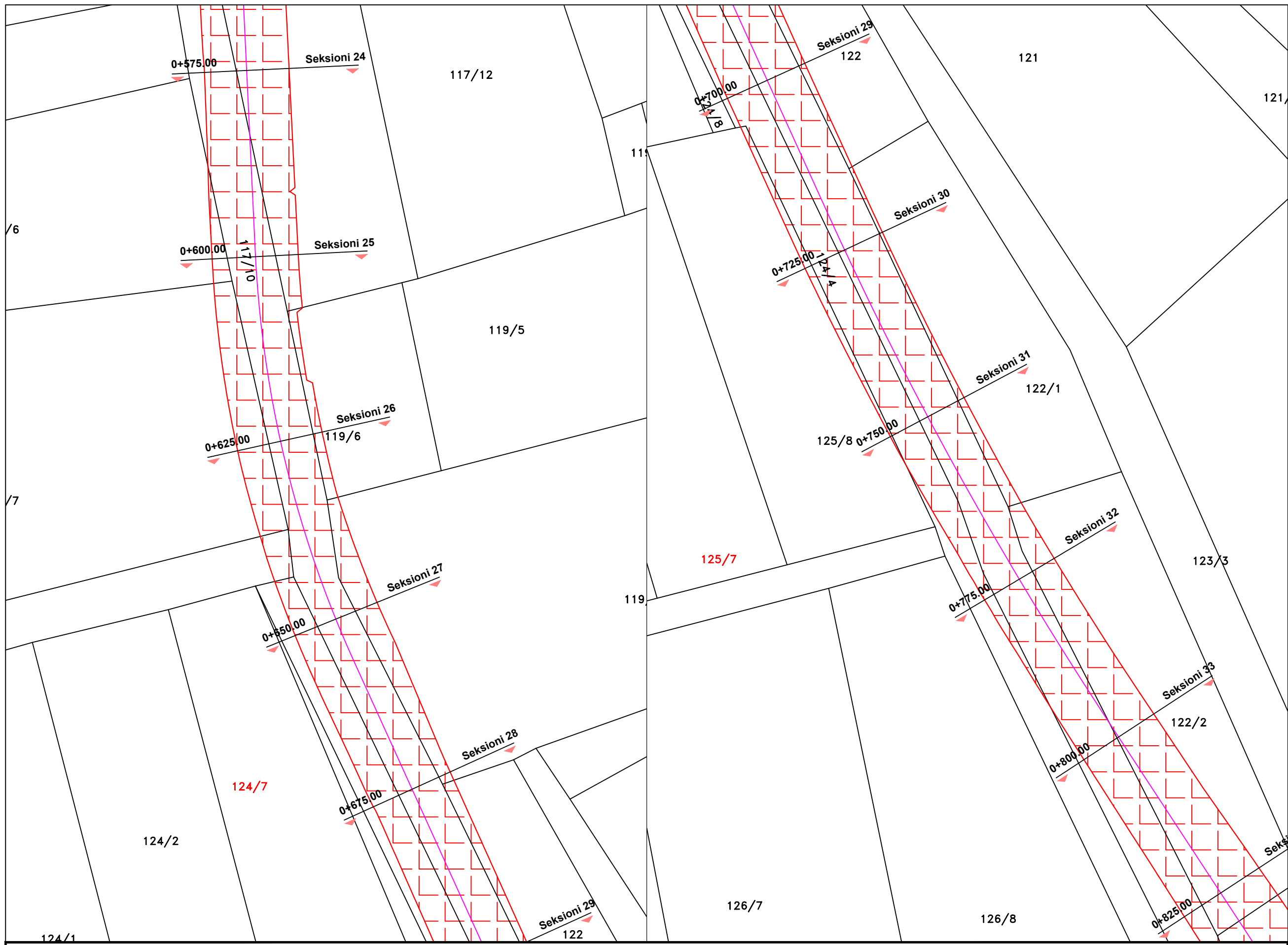
Shkalla 1:500

Faza PROJEKT ZBATIM

Porositës  
**FONDI SHQIPTAR I ZHVILLIMIT**

Projektues  
 Net-Group sh.p.k.





**LEGJENDA**

- SIPERFAQET E PASURIVE QE PREKEN NGA PROJEKTI
- TRUPI I RRUGES PERFSHIRE SKARPATAT E GERMIM/MBUSHJE
- AKSI 1
- AKSI 2

Nr. Rendor	Zona Kadastrale	Nr. Pasurisë	Sipërfaqja e zeme (m <sup>2</sup> )
1	1253	6313	855
2	1253	6309	47.3
3	1253	65	4.2
4	1253	63/10	131.4
5	1253	63/11	128.3
6	1253	63/12	21.5
7	1253	64/6	89
8	1253	64/7	117.7
9	1253	65/10	562.8
10	1253	9417	1
11	1253	66/1	1
12	1253	66/2	6.8
13	1253	66/3	20.5
14	1253	66/4	7
15	1253	66/5	7.5
16	1253	66/13	8.8
17	1253	66	98.5
18	1253	66/7	150.7
19	1253	66/8	671.8
20	1253	66/9	166.9
21	1253	112/8	685.7
22	1253	71/12	1044.2
23	1253	71/1	203.9
24	1253	71/3	428.6
25	1253	71/4	309.1
26	1253	71/7	16.8
27	1253	113/5	77.5
28	1253	117/8	40.5
29	1253	116/1	155.4
30	1253	113/8	306.4
31	1253	116	422.5
32	1253	116/2	275.8
33	1253	116/3	318.3
34	1253	118/8	85.7
35	1253	118/7	164
36	1253	118/6	349
37	1253	118/4	135.3
38	1253	117/2	30.4
39	1253	117/3	112.9
40	1253	117/13	145.5
41	1253	117/16	41.2
42	1253	117/17	44.5
43	1253	117/11	440.2
44	1253	117/10	1523.8
45	1253	117/6	20.3
46	1253	117/7	131.4
47	1253	124/6	20.7
48	1253	119/6	29.7
49	1253	119/3	103.4
50	1253	124/4	510.3
51	1253	122	40.1
52	1253	125/8	36.3
53	1253	122/1	39
54	1253	122/2	365.7
55	1253	126/12	283.4
56	1253	126/9	102.8
57	1253	168	133.6
58	1253	169/7	2142.7
59	1253	171/1	1104.7
60	1253	156/1	117.7
61	1253	156/2	1.3
62	1253	156/3	65.7
63	1253	156/7	57.9
64	1253	156/8	13.7
65	1253	156/5	197
66	1253	157/5	13.1
67	1253	157/9	11.4
68	1253	157/8	61.7
69	1253	165	87.2
70	1253	165/7	7.8
71	1253	165/3	3.3
72	1253	166	6.8
73	1253	166/26	60.8
74	1253	166/2	80.2
75	1253	166/3	9.4
76	1253	172	1363.1
77	1253	172/1	754.7
78	1253	170/37	1.6
79	1253	170/38	2.8
80	1253	170/39	1.8
81	1253	170/40	3.3
82	1253	170/41	2.3
83	1253	166/4	35.2
84	1253	166/18	99.8
85	1253	166/23	52.4
86	1253	166/7	43.1
87	1253	166/21	59.2
88	1253	166/9	55.1
89	1253	172/9	66.1
90	1253	170/60	2.3
91	1253	112/2	54

**EMRI I PROJEKTI**  
 "Ndërtim & rikualifikim i rrugës paralele me Rrugën e Plazhit, Borsh"  
 Bashkia Himarë

**SHËNIME**

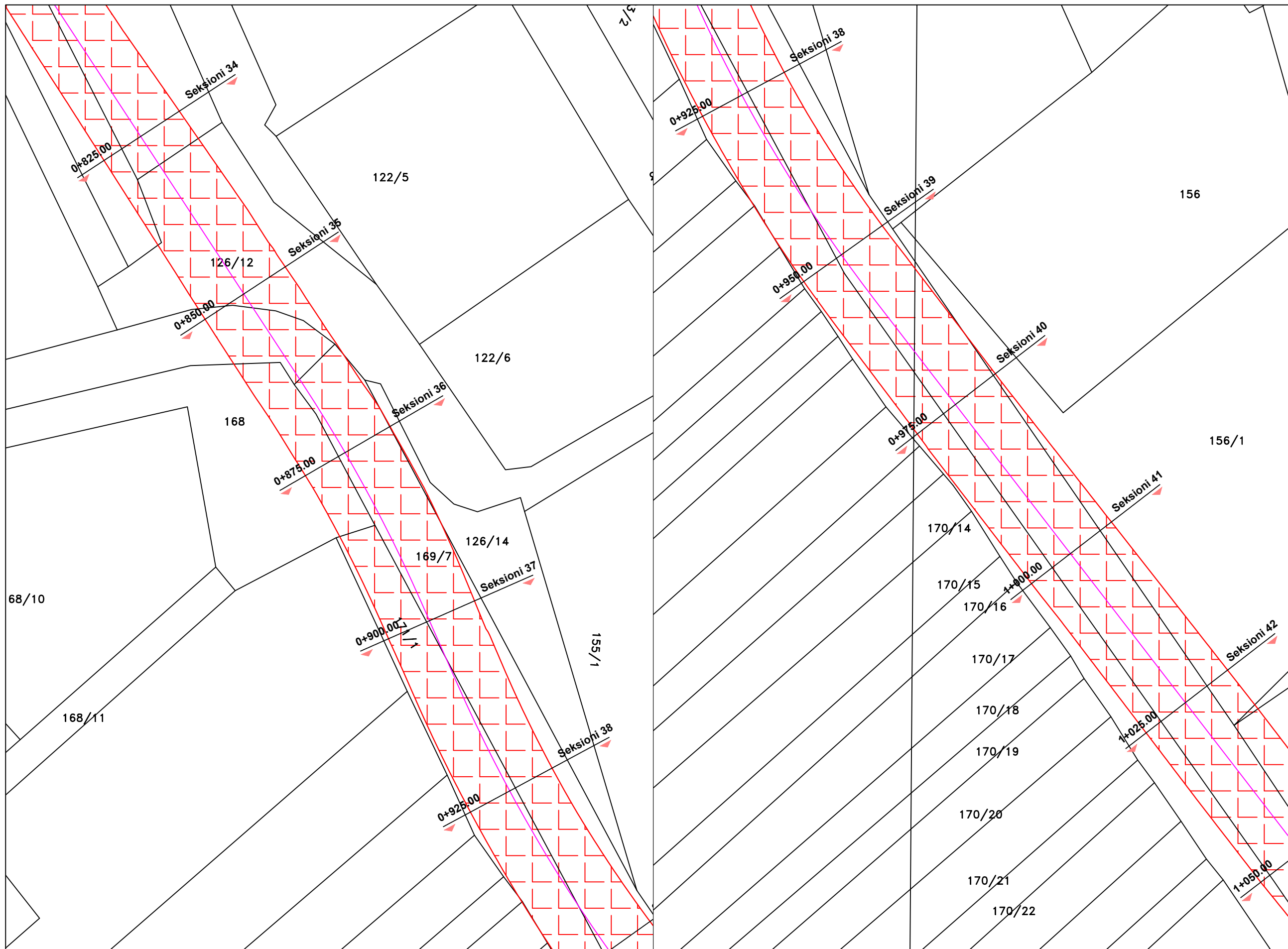
**GRUPI I PUNËS**

<b>Arkitekt</b> Diana Mitrushi A. 0212/4	<b>Ing.Hidroteknik</b> Luljeta Kuçi K. 2022/1	<b>Ing.Gjeodet</b> Marsilda Ferko T. 1582/1
<b>Ing.Ndërtimi</b> Ilirian Kokalari K. 1008/3	<b>Ing.Elektrik</b> Burhan Demneri E. 1049/2	<b>Ing.Gjeodet</b> Dimitër Kono T. 1609/1
<b>Ing.Ndërtimi</b> Ermal Spahiu K. 1084/1	<b>Ing.Mekanik</b> Gjergj Kotori M. 0579/1	
<b>Ing.Ndërtimi</b> Luca Falasca K. 2774	<b>Ing.Gjeolog</b> Anton Pjetërnikaj Gj. 0665	
<b>Ing.Gjeodet</b> Shqiponja Civici T. 1268	<b>Ing.Gjeoinformatikë</b> Elfat Shehu T. 1577	

**PLANIMETRIA E SIPERFAQEVË QË PREKEN NGA PROJEKTI**

**T-187**  
 Shkalla: 1:500  
 Faza: PROJEKT ZBATIM

Porositës: FONDI SHQIPTAR I ZHVILLIMIT  
 Projektues: Net-Group sh.p.k.



**LEGJENDA**

- SIPERFAQET E PASURIVE QE PREKEN NGA PROJEKTI
- TRUPI I RRUGES PERFSHIRE SKARPATAT E GERMIM/MBUSHJE
- AKSI 1
- AKSI 2

Nr. Rendor	Zona Kadastrale	Nr. Pasurie	Siperfaqe e zeme (m <sup>2</sup> )
1	1253	6313	835
2	1253	6309	47.3
3	1253	65	4.2
4	1253	63/10	131.4
5	1253	63/11	128.3
6	1253	63/12	21.5
7	1253	64/6	89
8	1253	64/7	117.7
9	1253	65/10	562.8
10	1253	94/17	1
11	1253	66/1	1
12	1253	66/2	6.8
13	1253	66/3	20.5
14	1253	66/4	7
15	1253	66/5	7.5
16	1253	66/13	8.8
17	1253	66	98.5
18	1253	66/7	150.7
19	1253	66/8	671.8
20	1253	66/9	166.9
21	1253	112/8	685.7
22	1253	71/12	1044.2
23	1253	71/1	203.9
24	1253	71/3	428.6
25	1253	71/4	309.1
26	1253	71/7	16.8
27	1253	113/5	77.5
28	1253	117/8	40.5
29	1253	116/1	155.4
30	1253	113/8	306.4
31	1253	116	422.5
32	1253	116/2	275.8
33	1253	116/3	318.3
34	1253	118/8	85.7
35	1253	118/7	164
36	1253	118/6	349
37	1253	118/4	135.3
38	1253	117/2	30.4
39	1253	117/3	112.9
40	1253	117/13	145.5
41	1253	117/16	41.2
42	1253	117/17	44.5
43	1253	117/11	440.2
44	1253	117/10	1523.8
45	1253	117/6	20.3
46	1253	117/7	131.4
47	1253	124/6	20.7
48	1253	119/6	29.7
49	1253	119/3	103.4
50	1253	124/4	510.3
51	1253	122	40.1
52	1253	125/8	36.3
53	1253	122/1	39
54	1253	122/2	365.7
55	1253	126/12	283.4
56	1253	126/9	102.8
57	1253	168	133.6
58	1253	169/7	2142.7
59	1253	171/1	1104.7
60	1253	156/1	117.7
61	1253	156/2	1.3
62	1253	156/3	65.7
63	1253	156/7	57.9
64	1253	156/8	13.7
65	1253	156/5	197
66	1253	157/5	13.1
67	1253	157/9	11.4
68	1253	157/8	61.7
69	1253	165	87.2
70	1253	165/7	7.8
71	1253	165/3	3.3
72	1253	166	6.8
73	1253	166/26	60.8
74	1253	166/2	80.2
75	1253	166/3	9.4
76	1253	172	1363.1
77	1253	172/1	754.7
78	1253	170/37	1.6
79	1253	170/38	2.8
80	1253	170/39	1.8
81	1253	170/40	3.3
82	1253	170/41	2.3
83	1253	166/4	35.2
84	1253	166/18	99.8
85	1253	166/23	52.4
86	1253	166/7	43.1
87	1253	166/21	59.2
88	1253	166/9	55.1
89	1253	172/9	66.1
90	1253	170/60	2.3
91	1253	112/2	54

**EMRI I PROJEKTI**  
 "Ndërtim & rikualifikim i rrugës paralele me Rrugën e Plazhit, Borsh"  
 Bashkia Himarë

**SHËNIME**

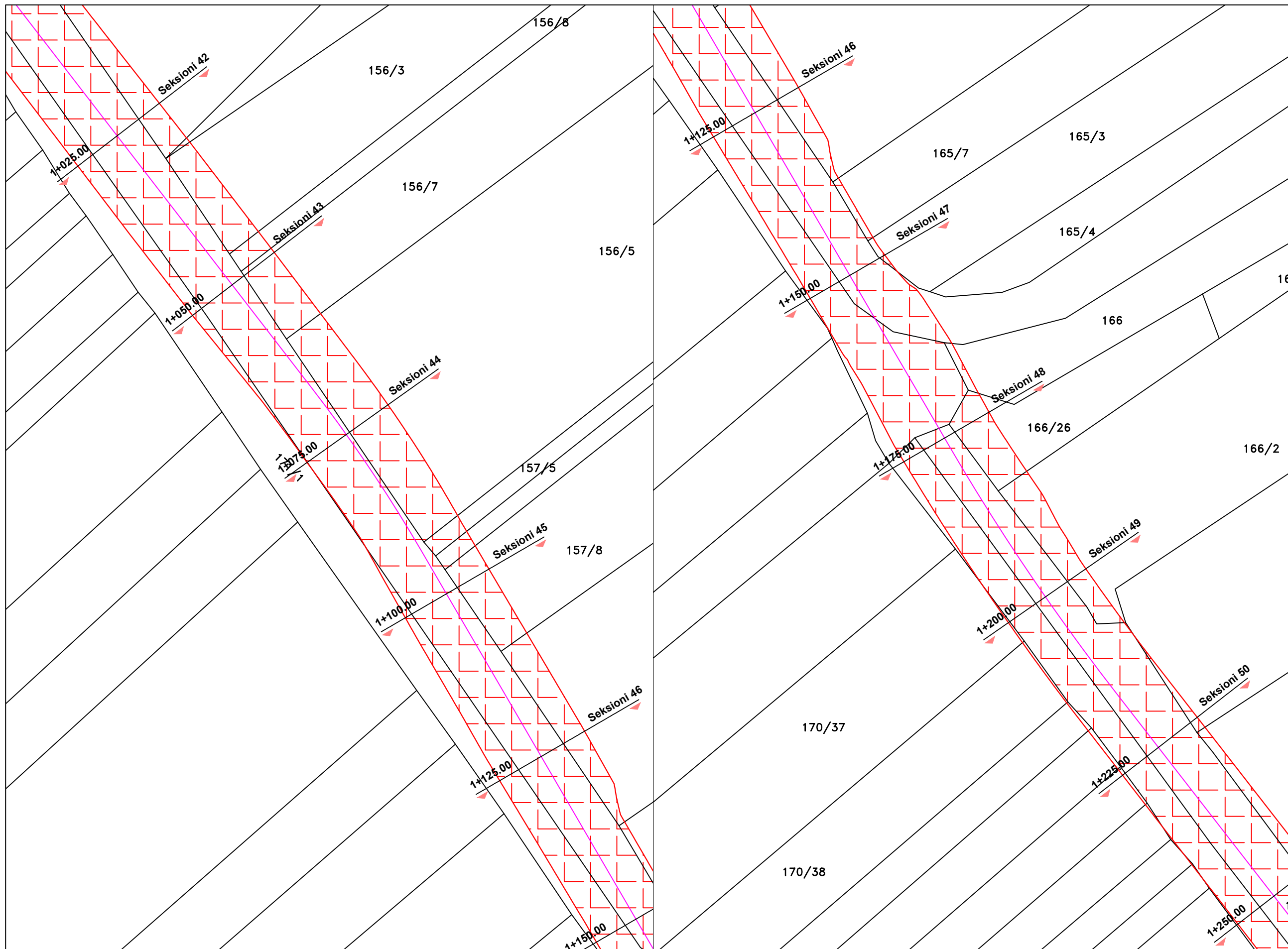
**GRUPI I PUNËS**

<b>Arkitekt</b>	Diana Mitrushi	A. 0212/4	<b>Ing.Hidroteknik</b>	Lujeta Kuçi	K. 2022/1	<b>Ing.Gjeodet</b>	Marsilda Ferko	T. 1582/1
<b>Ing.Ndërtimi</b>	Ilirian Kokalari	K. 1008/3	<b>Ing.Elektrik</b>	Burhan Demneri	E. 1049/2	<b>Ing.Gjeodet</b>	Dimitër Kono	T. 1609/1
<b>Ing.Ndërtimi</b>	Ermal Spahiu	K. 1084/1	<b>Ing.Mekanik</b>	Gjergj Kotori	M. 0579/1			
<b>Ing.Ndërtimi</b>	Luca Falasca	K. 2774	<b>Ing.Gjeolog</b>	Anton Pjetërnikaj	Gj. 0665			
<b>Ing.Gjeodet</b>	Shqiponja Civici	T. 1268	<b>Ing.Gjeoinformatikë</b>	Elfat Shehu	T. 1577			

**PLANIMETRIA E SIPERFAQEVE QE PREKEN NGA PROJEKTI**

**T-188**  
 Shkalla: 1:500  
 Faza: PROJEKT ZBATIM

Porositës  
**FONDI SHQIPTAR I ZHVILLIMIT**  
 Projektues  
 Net-Group sh.p.k.



**LEGJENDA**

- SIPERFAQET E PASURIVE QE PREKEN NGA PROJEKTI
- TRUPI I RRUGES PERFSHIRE SKARPATAT E GERMIM/MBUSHJE
- AKSI 1
- AKSI 2

Nr. Rendor	Zona Kadastrale	Nr. Pasurisë	Sipërfaqja e zeme (m <sup>2</sup> )
1	1253	6313	855
2	1253	6309	47.3
3	1253	65	4.2
4	1253	63/10	131.4
5	1253	63/11	128.3
6	1253	63/12	21.5
7	1253	64/6	89
8	1253	64/7	117.7
9	1253	65/10	562.8
10	1253	94/17	1
11	1253	66/1	6.8
12	1253	66/2	20.5
13	1253	66/3	7
14	1253	66/4	7.5
15	1253	66/5	8.8
16	1253	66/13	98.5
17	1253	66/7	150.7
18	1253	66/8	671.8
19	1253	66/9	166.9
20	1253	71/12	685.7
21	1253	71/1	1044.2
22	1253	71/3	203.9
23	1253	71/3	428.6
24	1253	71/4	309.1
25	1253	71/7	16.8
26	1253	113/5	77.5
27	1253	117/8	40.5
28	1253	116/1	155.4
29	1253	113/8	306.4
30	1253	116	422.5
31	1253	116/2	275.8
32	1253	116/3	318.3
33	1253	118/8	85.7
34	1253	118/7	164
35	1253	118/6	349
36	1253	118/4	135.3
37	1253	117/2	30.4
38	1253	117/3	112.9
39	1253	117/13	145.5
40	1253	117/16	41.2
41	1253	117/17	44.5
42	1253	117/11	440.2
43	1253	117/10	1523.8
44	1253	117/6	20.3
45	1253	117/7	131.4
46	1253	124/6	20.7
47	1253	119/6	29.7
48	1253	119/3	103.4
49	1253	124/4	510.3
50	1253	122	40.1
51	1253	125/8	36.3
52	1253	122/1	39
53	1253	122/2	365.7
54	1253	126/12	283.4
55	1253	126/9	102.8
56	1253	168	133.6
57	1253	169/7	2142.7
58	1253	171/1	1104.7
59	1253	156/1	117.7
60	1253	156/2	1.3
61	1253	156/3	65.7
62	1253	156/7	57.9
63	1253	156/8	13.7
64	1253	156/5	197
65	1253	157/5	13.1
66	1253	157/9	11.4
67	1253	157/8	61.7
68	1253	165	87.2
69	1253	165/7	7.8
70	1253	165/3	3.3
71	1253	166	6.8
72	1253	166/26	60.8
73	1253	166/2	80.2
74	1253	166/3	9.4
75	1253	172	1363.1
76	1253	172/1	754.7
77	1253	170/37	1.6
78	1253	170/38	2.8
79	1253	170/39	1.8
80	1253	170/40	3.3
81	1253	170/11	2.3
82	1253	166/4	35.2
83	1253	166/18	99.8
84	1253	166/23	52.4
85	1253	166/7	43.1
86	1253	166/21	59.2
87	1253	166/9	55.1
88	1253	172/9	66.1
89	1253	170/60	2.3
90	1253	112/2	54
91	1253		

**EMRI I PROJEKTI**  
 "Ndërtim & rikualifikim i rrugës paralele me Rrugën e Plazhit, Borsh"  
 Bashkia Himarë

**SHËNIME**

**GRUPI I PUNËS**

<b>Arkitekt</b>	Diana Mitrushi	A. 0212/4	<b>Ing.Hidroteknik</b>	Luljeta Kuçi	K. 2022/1	<b>Ing.Gjeodet</b>	Marsilda Ferko	T. 1582/1
<b>Ing.Ndërtimi</b>	Ilirian Kokalari	K. 1008/3	<b>Ing.Elektik</b>	Burhan Demneri	E. 1049/2	<b>Ing.Gjeodet</b>	Dimitër Kono	T. 1609/1
<b>Ing.Ndërtimi</b>	Ermal Spahiu	K. 1084/1	<b>Ing.Mekanik</b>	Gjergj Kotori	M. 0579/1			
<b>Ing.Ndërtimi</b>	Luca Falasca	K. 2774	<b>Ing.Gjeolog</b>	Anton Pjetërnikaj	Gj. 0665			
<b>Ing.Gjeodet</b>	Shqiponja Civici	T. 1268	<b>Ing.Gjeoinformatikë</b>	Elifat Shehu	T. 1577			

**PLANIMETRIA E SIPERFAQEVE QE PREKEN NGA PROJEKTI**

**T-189**  
 Shkalla: 1:500  
 Faza: PROJEKT ZBATIM

Porositës  
**FONDI SHQIPTAR I ZHVILLIMIT**  
 Projektues  
 Net-Group sh.p.k.

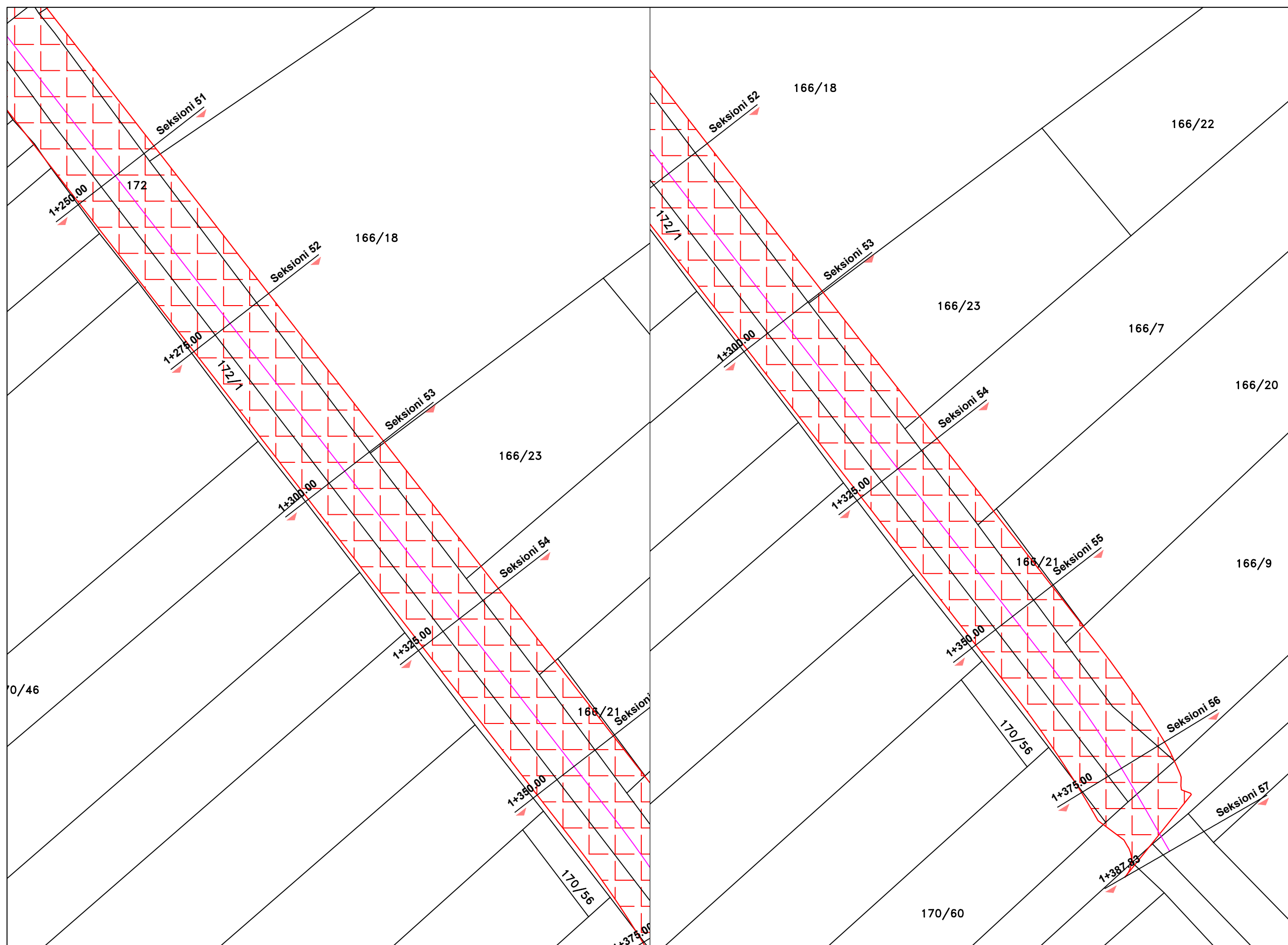




LEGJENDA

- SIPERFAQET E PASURIVE QE PREKEN NGA PROJEKTI
- TRUPI I RRUGES PERFSHIRE SKARPATAT E GERMIM/MBUSHJE
- AKSI 1
- AKSI 2

Nr. Rendor	Zona Kadastrale	Nr. Pasurie	Siperfaqe e zeme (m <sup>2</sup> )
1	1253	6313	855
2	1253	6319	47.3
3	1253	65	4.2
4	1253	63/10	131.4
5	1253	63/11	128.3
6	1253	63/12	21.5
7	1253	64/6	89
8	1253	64/7	117.7
9	1253	65/10	562.8
10	1253	9417	1
11	1253	66/1	1
12	1253	66/2	6.8
13	1253	66/3	20.5
14	1253	66/4	7
15	1253	66/5	7.5
16	1253	66/13	8.8
17	1253	66	98.5
18	1253	66/7	150.7
19	1253	66/8	671.8
20	1253	66/9	166.9
21	1253	112/8	685.7
22	1253	71/12	1044.2
23	1253	71/1	203.9
24	1253	71/3	428.6
25	1253	71/4	309.1
26	1253	71/7	16.8
27	1253	113/5	77.5
28	1253	117/8	40.5
29	1253	116/1	155.4
30	1253	113/8	306.4
31	1253	116	422.5
32	1253	116/2	275.8
33	1253	116/3	318.3
34	1253	118/8	85.7
35	1253	118/7	164
36	1253	118/6	349
37	1253	118/4	135.3
38	1253	117/2	30.4
39	1253	117/3	112.9
40	1253	117/13	145.5
41	1253	117/16	41.2
42	1253	117/17	44.5
43	1253	117/11	440.2
44	1253	117/10	1523.8
45	1253	117/6	20.3
46	1253	117/7	131.4
47	1253	124/6	20.7
48	1253	119/6	29.7
49	1253	119/3	103.4
50	1253	124/4	510.3
51	1253	122	40.1
52	1253	125/8	36.3
53	1253	122/1	39
54	1253	122/2	365.7
55	1253	126/12	283.4
56	1253	126/9	102.8
57	1253	168	133.6
58	1253	169/7	2142.7
59	1253	171/1	1104.7
60	1253	156/1	117.7
61	1253	156/2	1.3
62	1253	156/3	65.7
63	1253	156/7	57.9
64	1253	156/8	13.7
65	1253	156/5	197
66	1253	157/5	13.1
67	1253	157/9	11.4
68	1253	157/8	61.7
69	1253	165	87.2
70	1253	165/7	7.8
71	1253	165/3	3.3
72	1253	166	6.8
73	1253	166/26	60.8
74	1253	166/2	80.2
75	1253	166/3	9.4
76	1253	172	1363.1
77	1253	172/1	754.7
78	1253	170/37	1.6
79	1253	170/38	2.8
80	1253	170/39	1.8
81	1253	170/40	3.3
82	1253	170/41	2.3
83	1253	166/4	35.2
84	1253	166/18	99.8
85	1253	166/23	52.4
86	1253	166/7	43.1
87	1253	166/21	59.2
88	1253	166/9	55.1
89	1253	172/9	66.1
90	1253	170/60	2.3
91	1253	112/2	54



**EMRI I PROJEKTI**  
 "Ndërtim & rikualifikim i rrugës paralele me Rrugën e Plazhit, Borsh"  
 Bashkia Himarë

**SHËNIME**

**GRUPI I PUNËS**

<b>Arkitekt</b> Diana Mitrushi A. 0212/4	<b>Ing.Hidroteknik</b> Lujeta Kuçi K. 2022/1	<b>Ing.Gjeodet</b> Marsilda Ferko T. 1582/1
<b>Ing.Ndërtimi</b> Ilirjan Kokalari K. 1008/3	<b>Ing.Elektrik</b> Burhan Demneri E. 1049/2	<b>Ing.Gjeodet</b> Dimitër Kono T. 1609/1
<b>Ing.Ndërtimi</b> Ermal Spahiu K. 1084/1	<b>Ing.Mekanik</b> Gjergj Kotori M. 0579/1	
<b>Ing.Ndërtimi</b> Luca Falasca K. 2774	<b>Ing.Gjeolog</b> Anton Pjetërnikaj Gj. 0665	
<b>Ing.Gjeodet</b> Shqiponja Civici T. 1268	<b>Ing.Gjeoinformatikë</b> Elifat Shehu T. 1577	

**PLANIMETRIA E SIPERFAQEVË QË PREKEN NGA PROJEKTI**

**T-190**  
 Shkalla **1:500**  
 Faza **PROJEKT ZBATIM**

Porositës  
**FONDI SHQIPTAR I ZHVILLIMIT**



Projektues  
 Net-Group sh.p.k.

