



**FONDI SHQIPTAR
I ZHVILLIMIT**

FONDI SHQIPTAR I ZHVILLIMIT

PROJEKT ZBATIM

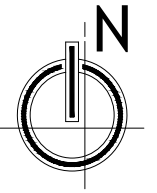
OBJEKTI: “Ndërtim & rikualifikim i rrugës paralele me Rrugën e Plazhit, Borsh”
Bashkia Himarë

PROJEKTUESI:

NET-GROUP sh.p.k.



Tiranë, Shqipëri



LEGJENDA

	TRUPI I RRUGËS
	AKSI 1
	AKSI 2

EMRI I PROJEKTIT

"Ndërtim & rikualifikim i rrugës paralele me Rugën e Plazhit, Borsh"
Bashkia Himarë

SHËNIME

GRUPI I PUNËS

Arkitekt Diana Mitrushi A. 0212/4	Ing.Hidroteknik Luljeta Kuçi K. 2022/1	Ing.Gjeodet Marsilda Ferko T. 1582/1
Ing.Ndërtimi Ilirian Kokalari K. 1008/3	Ing.Elektrik Burhan Demneri E. 1049/2	Ing.Gjeodet Dimitër Kono T. 1609/1
Ing.Ndërtimi Ermal Spahiu K. 1084/1	Ing.Mekanik Gjergj Kotori M. 0579/1	
Ing.Ndërtimi Luca Falasca K. 2774	Ing.Gjeolog Anton Pjetërnikaj Gj. 0665	
Ing.Gjeodet Shqiponja Civici T. 1268	Ing.Gjeoinformatikë Elfat Shehu T. 1577	

HOROGRAFIA

T-01



Shkalla 1:7500

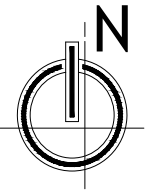
Faza PROJEKT ZBATIM

Porositës
FONDI SHQIPTAR I ZHVILLIMIT



Projektues
Net-Group sh.p.k.





LEGJENDA	
	TRUPI I RRUJËS
	AKSI 1
	AKSI 2

EMRI I PROJEKTIT

"Ndërtim & rikualifikim i rrugës paralele me
Rrugën e Plazhit, Borsh"
Bashkia Himarë

SHËNIME

GRUPI I PUNËS

Arkitekt	Diana Mitrushi	A. 0212/4	Ing.Hidroteknik	Luljeta Kuçi	K. 2022/1	Ing.Gjeodet	Marsilda Ferko	T. 1582/1
Ing.Ndërtimi	Ilirian Kokalari	K. 1008/3	Ing.Elektrik	Burhan Demneri	E. 1049/2	Ing.Gjeodet	Dimitër Kono	T. 1609/1
Ing.Ndërtimi	Ermal Spahiu	K. 1084/1	Ing.Mekanik	Gjergj Kotori	M. 0579/1			
Ing.Ndërtimi	Luca Falasca	K. 2774	Ing.Gjeolog	Anton Pjetërnikaj	Gj. 0665			
Ing.Gjeodet	Shqiponja Civici	T. 1268	Ing.Gjeoinformatikë	Elfat Shehu	T. 1577			

HOROGRAFIA

T-02



Shkalla 1:500


Faza PROJEKT ZBATIM

Porositës
FONDI SHQIPTAR I ZHVILLIMIT



Projektues
Net-Group sh.p.k.





LEGJENDA	
	TRUPI I RRUGËS
	AKSI 1
	AKSI 2

EMRI I PROJEKTIT
 "Ndërtim & rikualifikim i rrugës paralele me
 Rrugën e Plazhit, Borsh"
 Bashkia Himarë

SHËNIME

GRUPI I PUNËS

Arkitekt Diana Mitrushi A. 0212/4	Ing.Hidroteknik Luljeta Kuçi K. 2022/1	Ing.Gjeodet Marsilda Ferko T. 1582/1
Ing.Ndërtimi Ilirian Kokalari K. 1008/3	Ing.Elektrik Burhan Demneri E. 1049/2	Ing.Gjeodet Dimitër Kono T. 1609/1
Ing.Ndërtimi Ermal Spahiu K. 1084/1	Ing.Mekanik Gjergj Kotori M. 0579/1	
Ing.Ndërtimi Luca Falasca K. 2774	Ing.Gjeolog Anton Pjetërnikaj Gj. 0665	
Ing.Gjeodet Shqiponja Civici T. 1268	Ing.Gjeoinformatikë Elfat Shehu T. 1577	

HOROGRAFIA

T-03

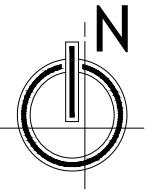
Shkalla 1:500
Faza PROJEKT ZBATIM

Porositës
FONDI SHQIPTAR I ZHVILLIMIT



Projektues
 Net-Group sh.p.k.





LEGJENDA	
	TRUPI I RRUGËS
	AKSI 1
	AKSI 2

EMRI I PROJEKTIT

"Ndërtim & rikualifikim i rrugës paralele me
Rrugën e Plazhit, Borsh"
Bashkia Himarë

SHËNIME

GRUPI I PUNËS

Arkitekt	Diana Mitrushi	A. 0212/4	Ing.Hidroteknik	Luljeta Kuçi	K. 2022/1	Ing.Gjeodet	Marsilda Ferko	T. 1582/1
Ing.Ndërtimi	Ilirian Kokalari	K. 1008/3	Ing.Elektrik	Burhan Demneri	E. 1049/2	Ing.Gjeodet	Dimitër Kono	T. 1609/1
Ing.Ndërtimi	Ermal Spahiu	K. 1084/1	Ing.Mekanik	Gjergj Kotori	M. 0579/1			
Ing.Ndërtimi	Luca Falasca	K. 2774	Ing.Gjeolog	Anton Pjetërnikaj	Gj. 0665			
Ing.Gjeodet	Shqiponja Civici	T. 1268	Ing.Gjeoinformatikë	Elfat Shehu	T. 1577			

HOROGRAFIA

T-04



Shkalla 1:500

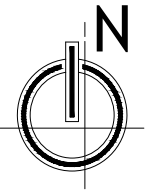
Faza PROJEKT ZBATIM

Porositës
FONDI SHQIPTAR I ZHVILLIMIT



Projektues
Net-Group sh.p.k.





LEGJENDA	
	TRUPI I RRUGËS
	AKSI 1
	AKSI 2

EMRI I PROJEKTIT

"Ndërtim & rikualifikim i rrugës paralele me Rrugën e Plazhit, Borsh"
Bashkia Himarë

SHËNIME

GRUPI I PUNËS

Arkitekt	Diana Mitrushi	A. 0212/4	Ing.Hidroteknik	Luljeta Kuçi	K. 2022/1	Ing.Gjeodet	Marsilda Ferko	T. 1582/1
Ing.Ndërtimi	Ilirian Kokalari	K. 1008/3	Ing.Elektrik	Burhan Demneri	E. 1049/2	Ing.Gjeodet	Dimitër Kono	T. 1609/1
Ing.Ndërtimi	Ermal Spahiu	K. 1084/1	Ing.Mekanik	Gjergj Kotori	M. 0579/1			
Ing.Ndërtimi	Luca Falasca	K. 2774	Ing.Gjeolog	Anton Pjetërnikaj	Gj. 0665			
Ing.Gjeodet	Shqiponja Civici	T. 1268	Ing.Gjeoinformatikë	Elfat Shehu	T. 1577			

HOROGRAFIA

T-05



Shkalla 1:500

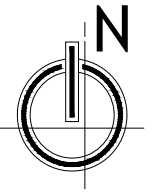
Faza PROJEKT ZBATIM

Porositës
FONDI SHQIPTAR I ZHVILLIMIT



Projektues
Net-Group sh.p.k.





LEGJENDA	
	TRUPI I RRUGËS
	AKSI 1
	AKSI 2

EMRI I PROJEKTIT

"Ndërtim & rikualifikim i rrugës paralele me Rrugën e Plazhit, Borsh"
Bashkia Himarë

SHËNIME

GRUPI I PUNËS

Arkitekt	Diana Mitrushi	A. 0212/4	Ing.Hidroteknik	Luljeta Kuçi	K. 2022/1	Ing.Gjeodet	Marsilda Ferko	T. 1582/1
Ing.Ndërtimi	Ilirian Kokalari	K. 1008/3	Ing.Elektrik	Burhan Demneri	E. 1049/2	Ing.Gjeodet	Dimitër Kono	T. 1609/1
Ing.Ndërtimi	Ermal Spahiu	K. 1084/1	Ing.Mekanik	Gjergj Kotori	M. 0579/1			
Ing.Ndërtimi	Luca Falasca	K. 2774	Ing.Gjeolog	Anton Pjetërnikaj	Gj. 0665			
Ing.Gjeodet	Shqiponja Civici	T. 1268	Ing.Gjeoinformatikë	Elfat Shehu	T. 1577			

HOROGRAFIA

T-06



Shkalla 1:500

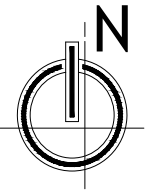
Faza PROJEKT ZBATIM

Porositës
FONDI SHQIPTAR I ZHVILLIMIT



Projektues
Net-Group sh.p.k.





LEGJENDA	
	TRUPI I RRUGËS
	AKSI 1
	AKSI 2

EMRI I PROJEKTIT

"Ndërtim & rikualifikim i rrugës paralele me Rrugën e Plazhit, Borsh"
Bashkia Himarë

SHËNIME

GRUPI I PUNËS

Arkitekt	Diana Mitrushi	A. 0212/4	Ing.Hidroteknik	Luljeta Kuçi	K. 2022/1	Ing.Gjeodet	Marsilda Ferko	T. 1582/1
Ing.Ndërtimi	Ilirian Kokalari	K. 1008/3	Ing.Elektrik	Burhan Demneri	E. 1049/2	Ing.Gjeodet	Dimitër Kono	T. 1609/1
Ing.Ndërtimi	Ermal Spahiu	K. 1084/1	Ing.Mekanik	Gjergj Kotori	M. 0579/1			
Ing.Ndërtimi	Luca Falasca	K. 2774	Ing.Gjeolog	Anton Pjetërnikaj	Gj. 0665			
Ing.Gjeodet	Shqiponja Civici	T. 1268	Ing.Gjeoinformatikë	Elfat Shehu	T. 1577			

HOROGRAFIA

T-07



Shkalla 1:500

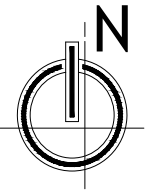
Faza PROJEKT ZBATIM

Porositës
FONDI SHQIPTAR I ZHVILLIMIT



Projektues
Net-Group sh.p.k.





LEGJENDA	
	TRUPI I RRUGËS
	AKSI 1
	AKSI 2

EMRI I PROJEKTIT

"Ndërtim & rikualifikim i rrugës paralele me
Rrugën e Plazhit, Borsh"
Bashkia Himarë

SHËNIME

GRUPI I PUNËS

Arkitekt	Diana Mitrushi	A. 0212/4	Ing.Hidroteknik	Luljeta Kuçi	K. 2022/1	Ing.Gjeodet	Marsilda Ferko	T. 1582/1
Ing.Ndërtimi	Ilirian Kokalari	K. 1008/3	Ing.Elektrik	Burhan Demneri	E. 1049/2	Ing.Gjeodet	Dimitër Kono	T. 1609/1
Ing.Ndërtimi	Ermal Spahiu	K. 1084/1	Ing.Mekanik	Gjergj Kotori	M. 0579/1			
Ing.Ndërtimi	Luca Falasca	K. 2774	Ing.Gjeolog	Anton Pjetërnikaj	Gj. 0665			
Ing.Gjeodet	Shqiponja Civici	T. 1268	Ing.Gjeoinformatikë	Elfat Shehu	T. 1577			

HOROGRAFIA

T-08



Shkalla 1:500


Faza PROJEKT ZBATIM

Porositës
FONDI SHQIPTAR I ZHVILLIMIT



Projektues
Net-Group sh.p.k.





LEGJENDA	
	TRUPI I RRUGËS
	AKSI 1
	AKSI 2

EMRI I PROJEKTIT
 "Ndërtim & rikualifikim i rrugës paralele me Rrugën e Plazhit, Borsh"
 Bashkia Himarë

SHËNIME

GRUPI I PUNËS

Arkitekt	Diana Mitrushi	A. 0212/4	Ing.Hidroteknik	Luljeta Kuçi	K. 2022/1	Ing.Gjeodet	Marsilda Ferko	T. 1582/1
Ing.Ndërtimi	Ilirian Kokalari	K. 1008/3	Ing.Elektrik	Burhan Demneri	E. 1049/2	Ing.Gjeodet	Dimitër Kono	T. 1609/1
Ing.Ndërtimi	Ermal Spahiu	K. 1084/1	Ing.Mekanik	Gjergj Kotori	M. 0579/1			
Ing.Ndërtimi	Luca Falasca	K. 2774	Ing.Gjeolog	Anton Pjetërnikaj	Gj. 0665			
Ing.Gjeodet	Shqiponja Civici	T. 1268	Ing.Gjeoinformatikë	Elfat Shehu	T. 1577			

HOROGRAFIA

T-09


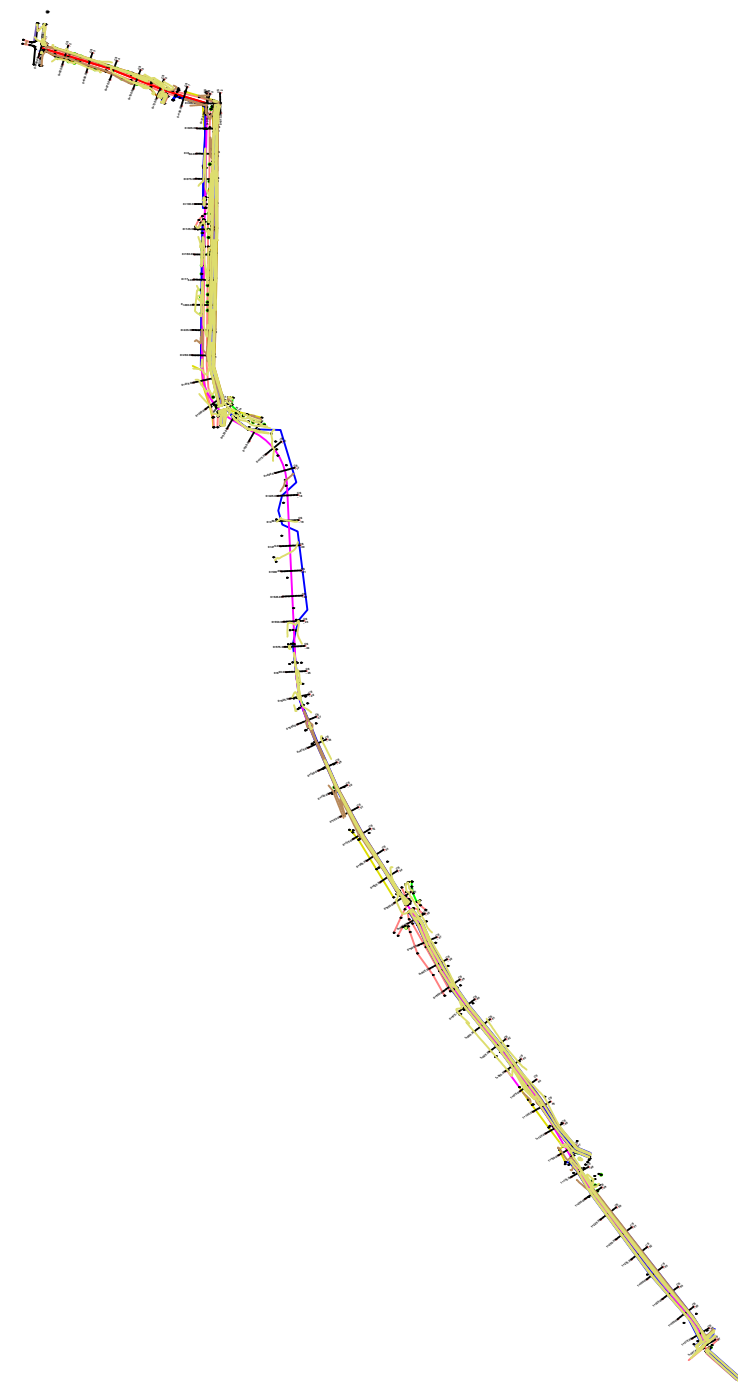
Shkalla **1:500**
 Faza **PROJEKT ZBATIM**

Porositës
FONDI SHQIPTAR I ZHVILLIMIT



Projektues
 Net-Group sh.p.k.





LEGJENDË	
Aksi 1	—
Aksi 2	—
Bordurë betoni	—
Rrugë me asfalt	—
Kursetë	—
Trotuar	—
Rrethim me mur	—
Rrethim me gardh	—
Rrugë me cakëll	—
Përrua	—
Kanal	—
Skarpatë poshtë	—
Skarpatë sipër	—
Pusetë K.U.SH	□
Pemë	○
Shyllë ndricimi	○
Stacion topografik	△
Pikë topografike (detaj)	±3.56

Shënim:
 Rilevimi është kryer në sistemin koordinativ UTM (X;Y)/ Projektioni UTM / Elipsoidi WGS 84 Kuotat absolute (Z) janë matur referuar gjeoidit EGM96;

EMRI I PROJEKTIT

"Ndërtim & rikualifikim i rrugës paralele me Rrugën e Plazhit, Borsh"
 Bashkia Himarë

SHËNIME

GRUPI I PUNËS

Arkitekt	Diana Mitrushi	A. 0212/4	Ing.Hidroteknik	Luljeta Kuçi	K. 2022/1	Ing.Gjeodet	Marsilda Ferko	T. 1582/1
Ing.Ndërtimi	Ilirian Kokalari	K. 1008/3	Ing.Elektrik	Burhan Demneri	E. 1049/2	Ing.Gjeodet	Dimitër Kono	T. 1609/1
Ing.Ndërtimi	Ermal Spahiu	K. 1084/1	Ing.Mekanik	Gjergj Kotori	M. 0579/1			
Ing.Ndërtimi	Luca Falasca	K. 2774	Ing.Gjeolog	Anton Pjetërnikaj	Gj. 0665			
Ing.Gjeodet	Shqiponja Civici	T. 1268	Ing.Gjeoinformatikë	Elfat Shehu	T. 1577			

Rilevimi Topografik

T-10



Shkalla 1:7500

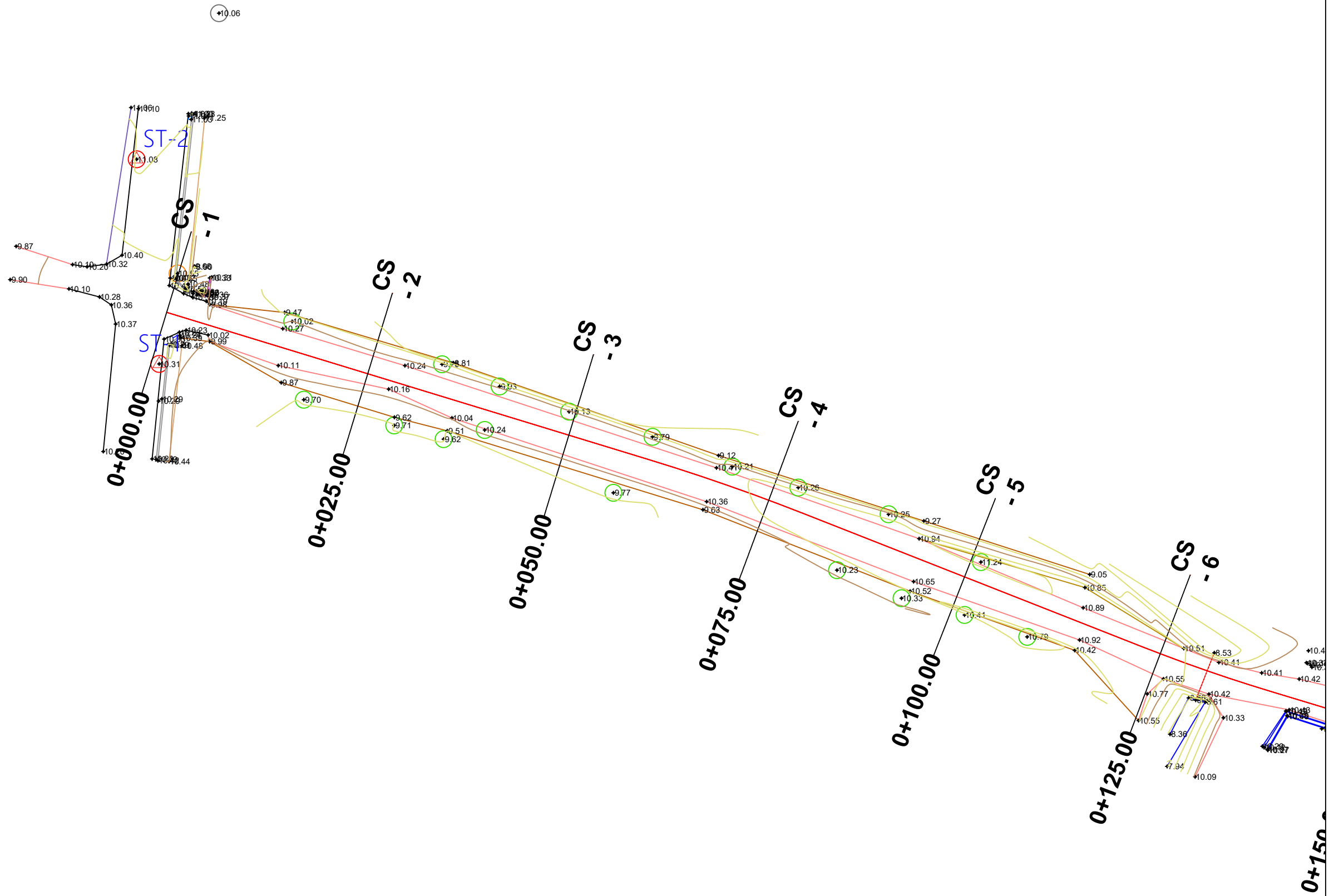
Faza PROJEKT ZBATIM

Porositës FONDI SHQIPTAR I ZHVILLIMIT



Projektues Net-Group sh.p.k.





LEGJENDË

Aksi 1	—
Aksi 2	—
Bordurë betoni	—
Rrugë me asfalt	—
Kurorë	—
Trotuar	—
Rrethim me mur	—
Rrethim me garth	—
Rrugë me cakëll	—
Përrua	—
Kanal	—
Skarpatë poshtë	—
Skarpatë sipër	—
Pusetë K.U.S.H	□
Pemë	○
Shyllë ndricimi	○
Stacion topografik	△
Pikë topografike (detaj)	±3.56

Shënim:
 Rilevimi është kryer në sistemin koordinativ UTM (X;Y)/ Projektioni UTM / Elipsoidi WGS 84 Kuotat absolute (Z) janë matur referuar gjeoidit EGM96;

EMRI I PROJEKTIT
 "Ndërtim & rikualifikim i rrugës paralele me Rrugën e Plazhit, Borsh"
 Bashkia Himarë

SHËNIME

GRUPI I PUNËS

Arkitekt Diana Mitrushi A. 0212/4	Ing.Hidroteknik Luljeta Kuçi K. 2022/1	Ing.Gjeodet Marsilda Ferko T. 1582/1
Ing.Ndërtimi Ilirian Kokalari K. 1008/3	Ing.Elektrik Burhan Demneri E. 1049/2	Ing.Gjeodet Dimitër Kono T. 1609/1
Ing.Ndërtimi Ermal Spahiu K. 1084/1	Ing.Mekanik Gjergj Kotori M. 0579/1	
Ing.Ndërtimi Luca Falasca K. 2774	Ing.Gjeolog Anton Pjetërnikaj Gj. 0665	
Ing.Gjeodet Shqiponja Civici T. 1268	Ing.Gjeoinformatikë Elfat Shehu T. 1577	

Rilevimi Topografik

T-11

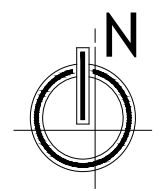
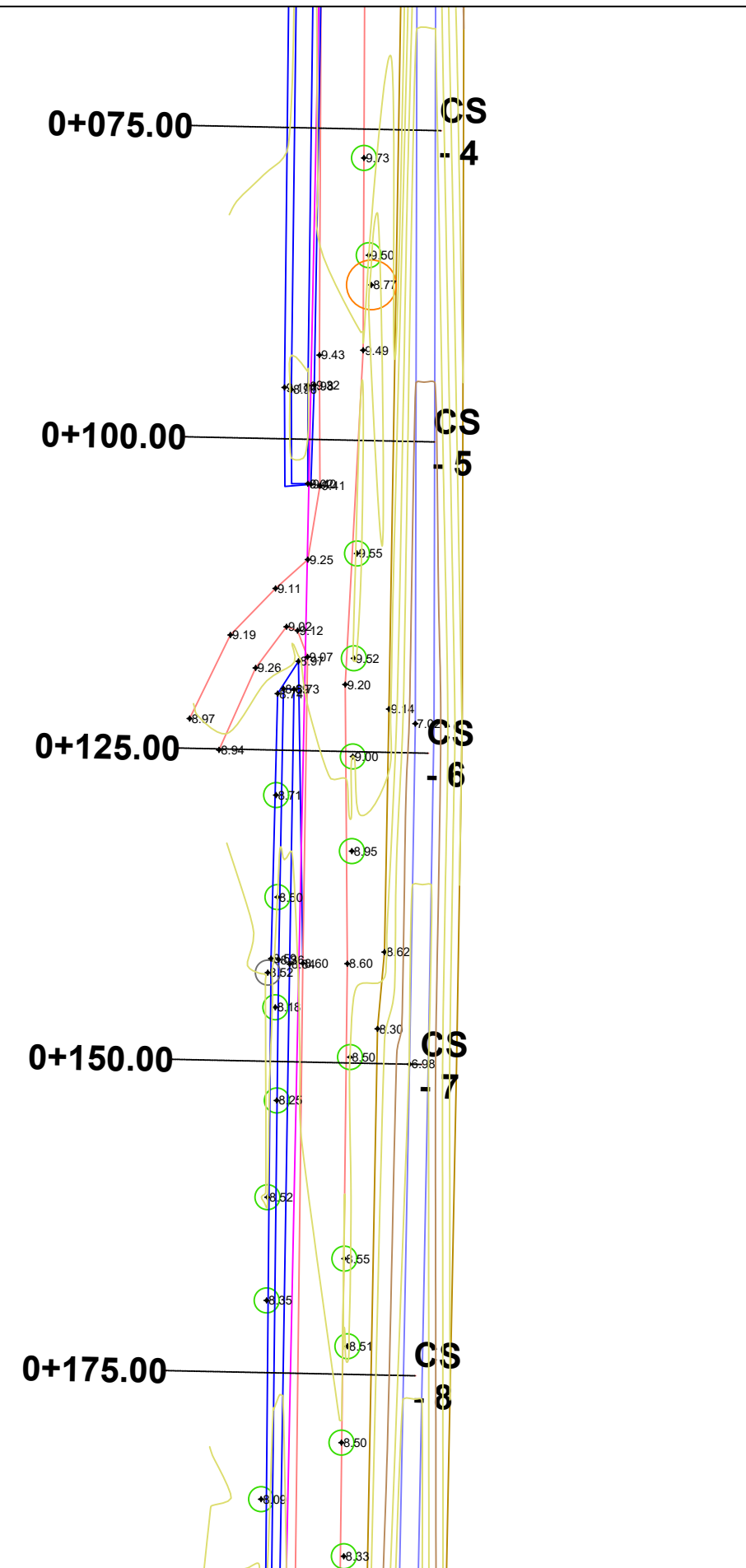
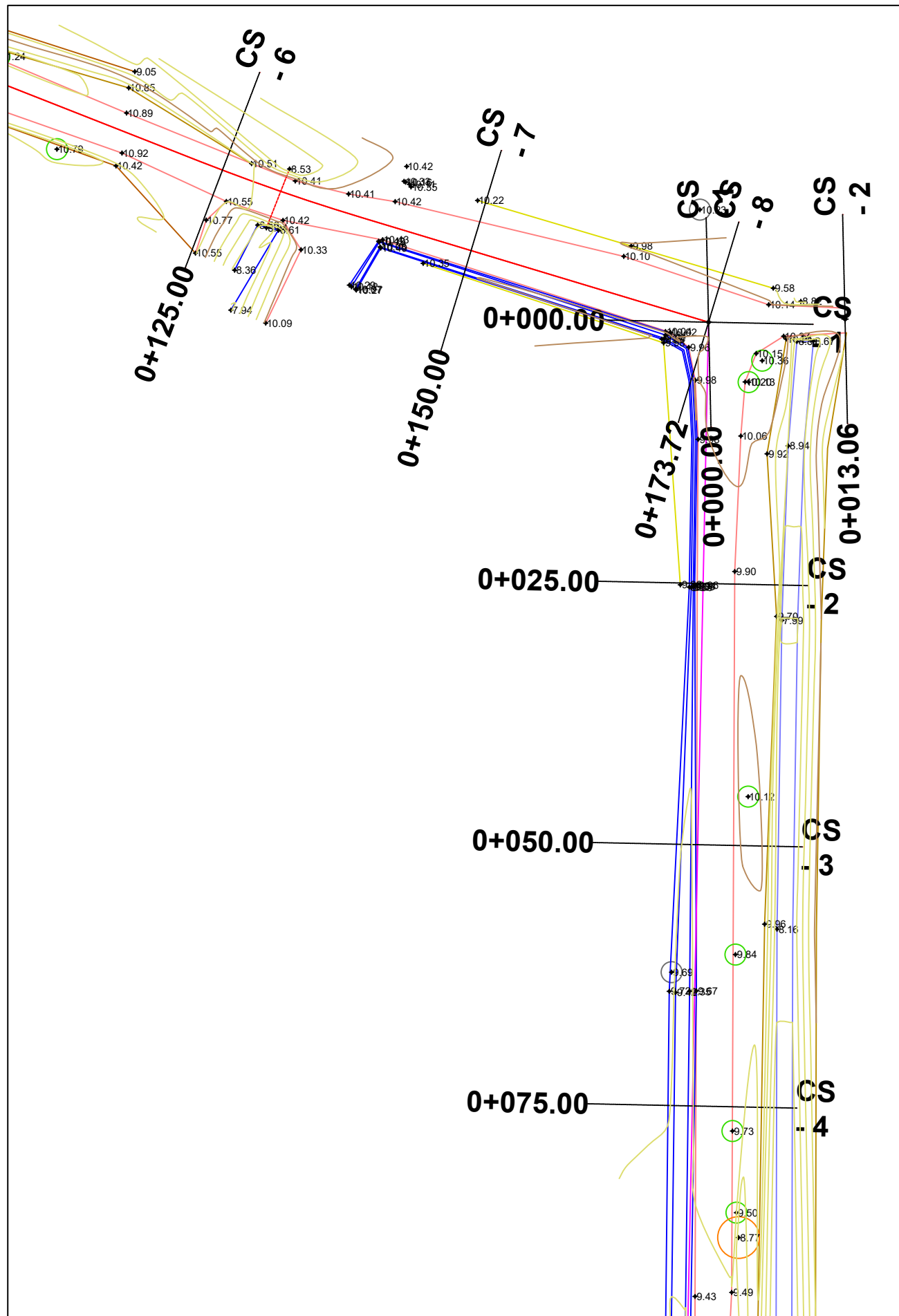
Shkalla **1:500**
 Faza **PROJEKT ZBATIM**

Porositës **FONDI SHQIPTAR I ZHVILLIMIT**



Projektues **Net-Group sh.p.k.**





LEGJENDË	
Aksi 1	—
Aksi 2	—
Bordurë betoni	—
Rrugë me asfalt	—
Kurietë	—
Trotuar	—
Rrethim me mur	—
Rrethim me garth	—
Rrugë me cakëll	—
Përrua	—
Kanal	—
Skarpatë poshtë	—
Skarpatë sipër	—
Pusetë K.U.S.H	□
Pemë	○
Shyllë ndricimi	○
Stacion topografik	△
Pikë topografike (detaj)	±3.56

Shënim:
 Rilevimi është kryer në sistemin koordinativ UTM (X;Y)/ Projektioni UTM / Elipsoidi WGS 84 Kuotat absolute (Z) janë matur referuar gjeoidit EGM96;

EMRI I PROJEKTIT
 "Ndërtim & rikualifikim i rrugës paralele me Rrugën e Plazhit, Borsh"
 Bashkia Himarë

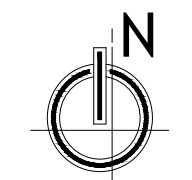
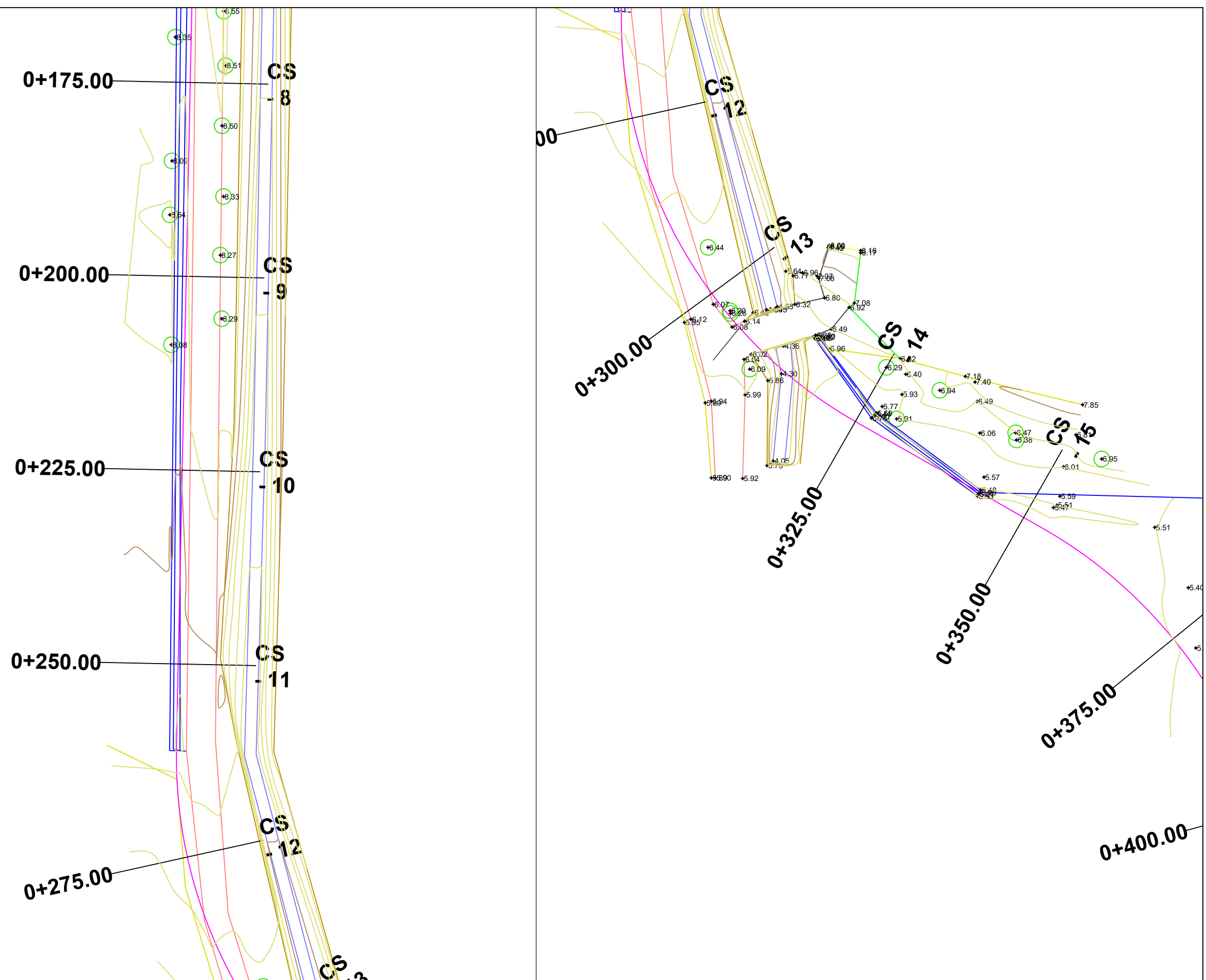
SHËNIME

GRUPI I PUNËS					
Arkitekt	Diana Mitrushi	A. 0212/4	Ing.Hidroteknik	Luljeta Kuçi	K. 2022/1
Ing.Ndërtimi	Ilirian Kokalari	K. 1008/3	Ing.Elektrik	Burhan Demneri	E. 1049/2
Ing.Ndërtimi	Ermal Spahiu	K. 1084/1	Ing.Mekanik	Gjergj Kotori	M. 0579/1
Ing.Ndërtimi	Luca Falasca	K. 2774	Ing.Gjeolog	Anton Pjetërnikaj	Gj. 0665
Ing.Gjeodet	Shqiponja Civici	T. 1268	Ing.Gjeoinformatikë	Elfat Shehu	T. 1577

Rilevimi Topografik

T-12
 Shkalla 1:500
 Faza PROJEKT ZBATIM

Porositës
FONDI SHQIPTAR I ZHVILLIMIT
 FOND SHQIPTAR I ZHVILLIMIT
 Projektues
 Net-Group sh.p.k.
 NET-GROUP



LEGJENDË	
Aksi 1	—
Aksi 2	—
Bordurë betoni	—
Rrugë me asfalt	—
Kurorë	—
Trotuar	—
Rrethim me mur	—
Rrethim me garth	—
Rrugë me cakëll	—
Përrua	—
Kanal	—
Skarpalë poshtë	—
Skarpalë sipër	—
Pusetë K.U.S.H	□
Pemë	○
Shyllë ndricimi	○
Stacion topografik	△
Pikë topografike (detaj)	±3.56

Shënim:
 Rilevimi është kryer në sistemin koordinativ UTM (X;Y)/ Projektioni UTM / Elipsoidi WGS 84 Kuotat absolute (Z) janë matur referuar gjeoidit EGM96;

EMRI I PROJEKTIT
 "Ndërtim & rikualifikim i rrugës paralele me Rrugën e Plazhit, Borsh"
 Bashkia Himarë

SHËNIME

GRUPI I PUNËS					
Arkitekt	Diana Mitrushi	A. 0212/4	Ing.Hidroteknik	Luljeta Kuçi	K. 2022/1
Ing.Ndërtimi	Ilirian Kokalari	K. 1008/3	Ing.Elektrik	Burhan Demneri	E. 1049/2
Ing.Ndërtimi	Ermal Spahiu	K. 1084/1	Ing.Mekanik	Gjergj Kotori	M. 0579/1
Ing.Ndërtimi	Luca Falasca	K. 2774	Ing.Gjeolog	Anton Pjetërnikaj	Gj. 0665
Ing.Gjeodet	Shqiponja Civici	T. 1268	Ing.Gjeoinformatikë	Elfat Shehu	T. 1577

Rilevimi Topografik

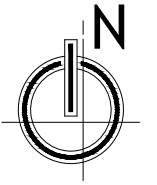
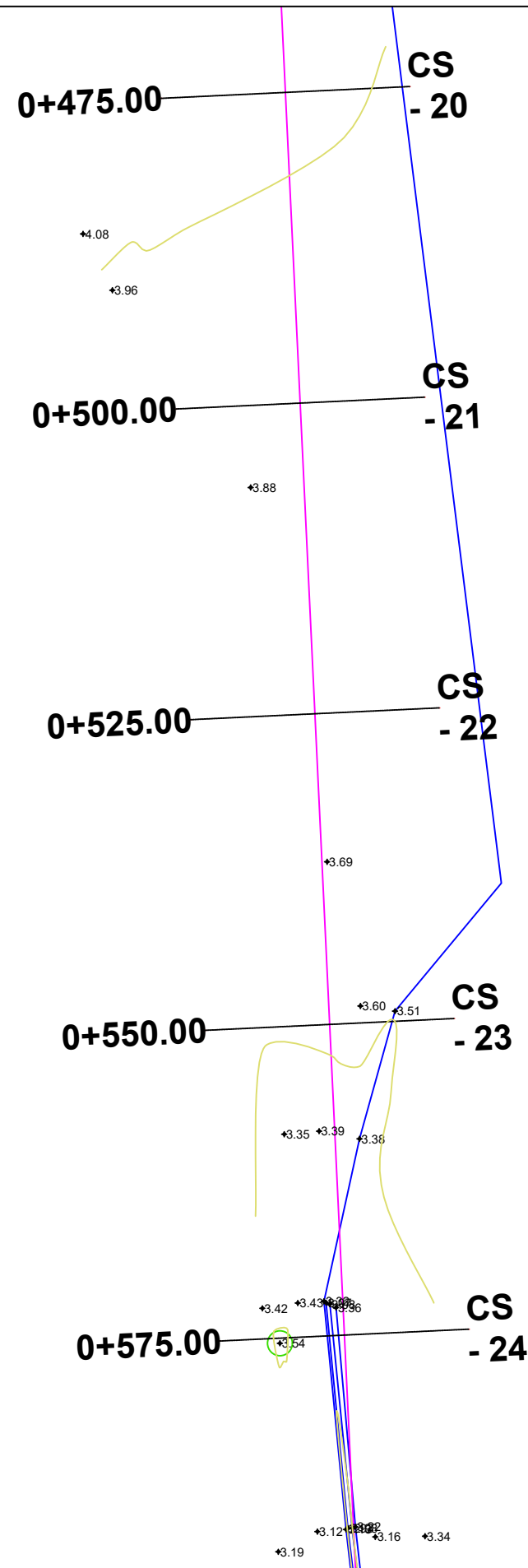
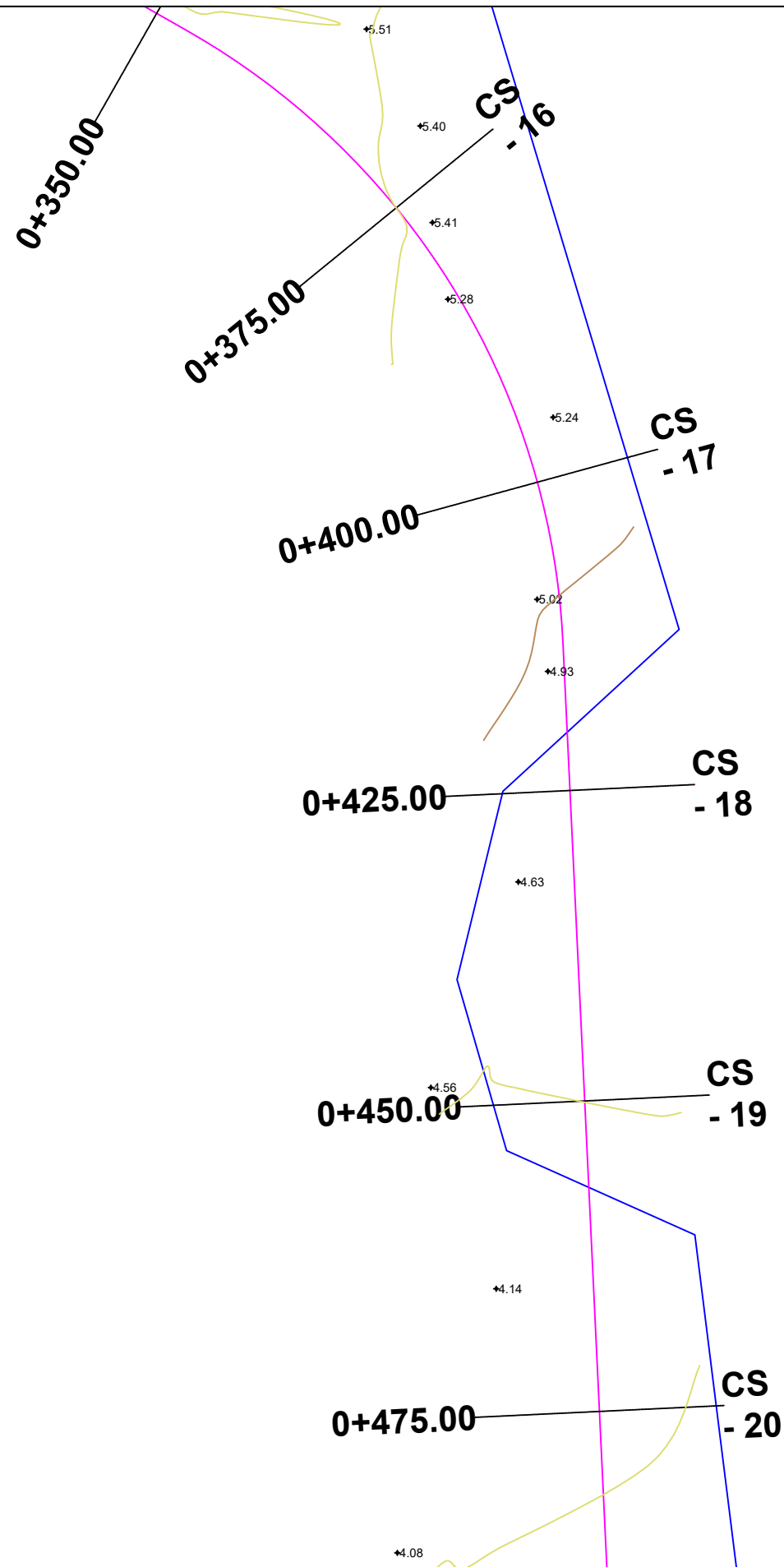
T-13

Shkalla: 1:500

Faza: PROJEKT ZBATIM

Porositës
FONDI SHQIPTAR I ZHVILLIMIT

Projektohet
 Net-Group sh.p.k.



LEGJENDË	
Aksi 1	—
Aksi 2	—
Bordurë betoni	—
Rrugë me asfalt	—
Kursetë	—
Trotuar	—
Rrethim me mur	—
Rrethim me gardh	—
Rrugë me cakëll	—
Përrua	—
Kanal	—
Skarpalë poshtë	—
Skarpalë sipër	—
Pusetë K.U.S.H	□
Pemë	○
Shyllë ndricimi	○
Stacion topografik	△
Pikë topografike (detaj)	±3.56

Shënim:
 Rilevimi është kryer në sistemin koordinativ UTM (X;Y)/ Projektioni UTM / Elipsoidi WGS 84 Kuotat absolute (Z) janë matur referuar gjeoidit EGM96;

EMRI I PROJEKTIT
 "Ndërtim & rikualifikim i rrugës paralele me Rrugën e Plazhit, Borsh"
 Bashkia Himarë

SHËNIME

GRUPI I PUNËS

Arkitekt	Diana Mitrushi	A. 0212/4	Ing.Hidroteknik	Luljeta Kuçi	K. 2022/1	Ing.Gjeodet	Marsilda Ferko	T. 1582/1
Ing.Ndërtimi	Ilirian Kokalari	K. 1008/3	Ing.Elektrik	Burhan Demneri	E. 1049/2	Ing.Gjeodet	Dimitër Kono	T. 1609/1
Ing.Ndërtimi	Ermal Spahiu	K. 1084/1	Ing.Mekanik	Gjergj Kotori	M. 0579/1			
Ing.Ndërtimi	Luca Falasca	K. 2774	Ing.Gjeolog	Anton Pjetërnikaj	Gj. 0665			
Ing.Gjeodet	Shqiponja Civici	T. 1268	Ing.Gjeoinformatikë	Elifat Shehu	T. 1577			

Rilevimi Topografik

T-14



Shkalla 1:500


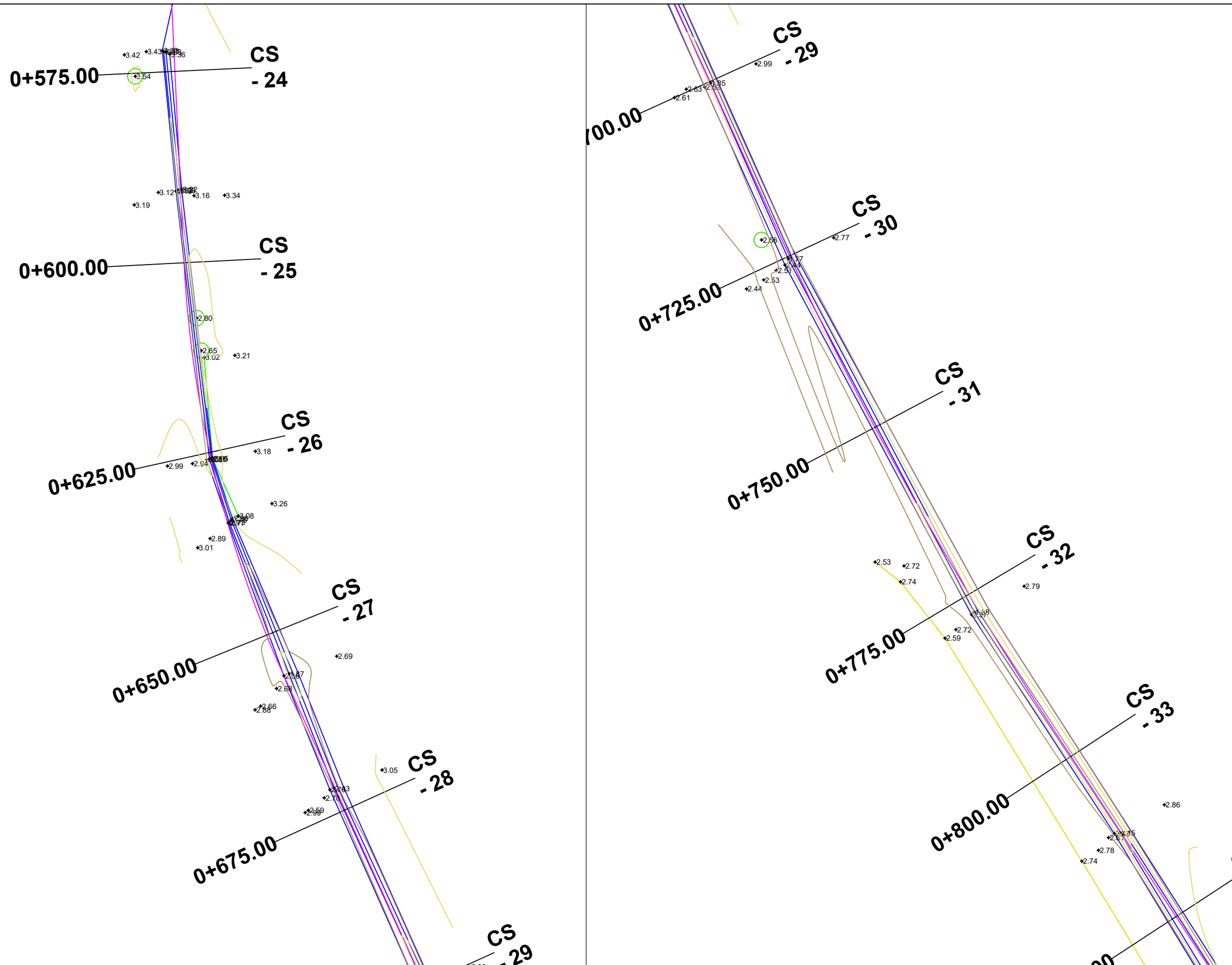
Faza PROJEKT ZBATIM

Porositës
FONDI SHQIPTAR I ZHVILLIMIT



Projektues
 Net-Group sh.p.k.





LEGJENDË	
Aksi 1	—
Aksi 2	—
Bordurë betoni	—
Rrugë me asfalt	—
Kursetë	—
Trotuar	—
Rrethim me mur	—
Rrethim me garth	—
Rrugë me cakëll	—
Përrua	—
Kanal	—
Skarpatë poshtë	—
Skarpatë sipër	—
Pusetë K.U.SH	□
Pemë	○
Shyllë ndricimi	○
Stacion topografik	△
Pikë topografike (detaj)	+3.56

Shënim:
 Rilevimi është kryer në sistemin koordinativ UTM (X;Y)/ Projektioni UTM / Elipsoidi WGS 84 Kuotat absolute (Z) janë matur referuar gjeoidit EGM96;

EMRI I PROJEKTIT
 "Ndërtim & rikualifikim i rrugës paralele me Rrugën e Plazhit, Borsh"
 Bashkia Himarë

SHËNIME

GRUPI I PUNËS					
Arkitekt	Diana Mitrushi	A. 0212/4	Ing.Hidroteknik	Luljeta Kuçi	K. 2022/1
Ing.Ndërtimi	Ilirian Kokalari	K. 1008/3	Ing.Elektrik	Burhan Demneri	E. 1049/2
Ing.Ndërtimi	Ermal Spahiu	K. 1084/1	Ing.Mekanik	Gjergj Kotori	M. 0579/1
Ing.Ndërtimi	Luca Falasca	K. 2774	Ing.Gjeolog	Anton Pjetërnikaj	Gj. 0665
Ing.Gjeodet	Shqiponja Civici	T. 1268	Ing.Gjeoinformatikë	Elifat Shehu	T. 1577

Rilevimi Topografik


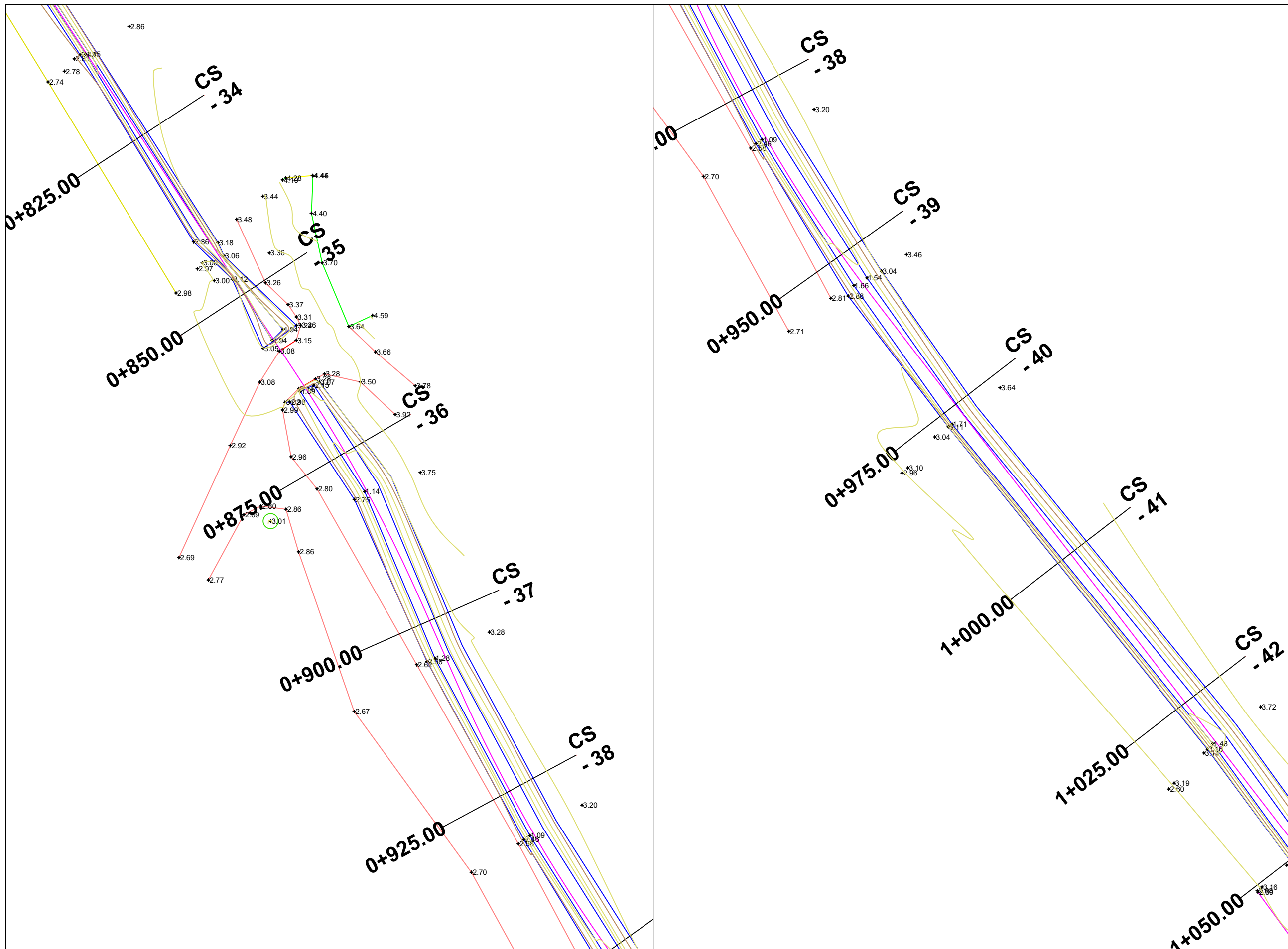
T-15
 Shkalla 1:500
 Faza PROJEKT ZBATIM

Porositës
FONDI SHQIPTAR I ZHVILLIMIT



Projektues
 Net-Group sh.p.k.





LEGJENDË	
Aksi 1	—
Aksi 2	—
Bordurë betoni	—
Rrugë me asfalt	—
Kursetë	—
Trotuar	—
Rrethim me mur	—
Rrethim me garth	—
Rrugë me cakëll	—
Përrua	—
Kanal	—
Skarpatë poshtë	—
Skarpatë sipër	—
Pusetë K.U.S.H	□
Pemë	○
Shyllë ndricimi	○
Stacion topografik	△
Pikë topografike (detaj)	±3.56

Shënim:
 Rilevimi është kryer në sistemin koordinativ UTM (X;Y)/ Projektioni UTM / Elipsoidi WGS 84 Kuotat absolute (Z) janë matur referuar gjeoidit EGM96;

EMRI I PROJEKTIT
 "Ndërtim & rikualifikim i rrugës paralele me Rrugën e Plazhit, Borsh"
 Bashkia Himarë

SHËNIME

GRUPI I PUNËS					
Arkitekt	Diana Mitrushi	A. 0212/4	Ing.Hidroteknik	Luljeta Kuçi	K. 2022/1
Ing.Ndërtimi	Ilirian Kokalari	K. 1008/3	Ing.Elektrik	Burhan Demneri	E. 1049/2
Ing.Ndërtimi	Ermal Spahiu	K. 1084/1	Ing.Mekanik	Gjergj Kotori	M. 0579/1
Ing.Ndërtimi	Luca Falasca	K. 2774	Ing.Gjeolog	Anton Pjetërnikaj	Gj. 0665
Ing.Gjeodet	Shqiponja Civici	T. 1268	Ing.Gjeoinformatikë	Elfat Shehu	T. 1577

Rilevimi Topografik


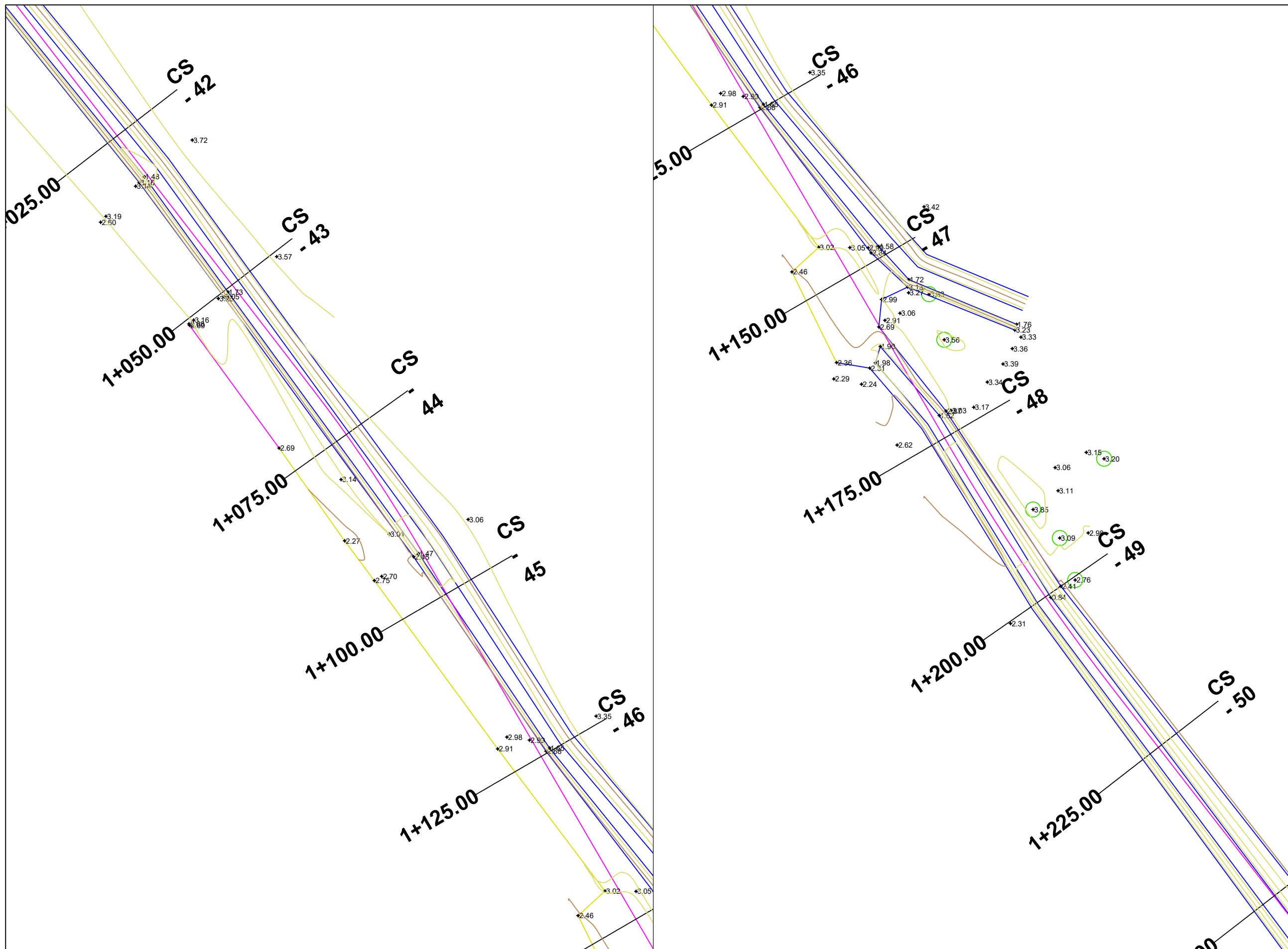
T-16
 Shkalla **1:500**
 Faza **PROJEKT ZBATIM**

Porositës
FONDI SHQIPTAR I ZHVILLIMIT



Projektues
 Net-Group sh.p.k.





LEGJENDË	
Aksi 1	— (red line)
Aksi 2	— (magenta line)
Bordurë betoni	— (grey line)
Rrugë me asfalt	— (yellow line)
Kursetë	— (blue line)
Trotuar	— (orange line)
Rrethim me mur	— (green line)
Rrethim me gardh	— (yellow line)
Rrugë me cakëll	— (red line)
Përrua	— (blue line)
Kanal	— (blue line)
Skarpalë poshtë	— (orange line)
Skarpalë sipër	— (orange line)
Pusetë K.U.S.H	□ (blue box)
Pemë	○ (green circle)
Shyllë ndricimi	○ (orange circle)
Stacion topografik	△ (red triangle)
Pikë topografike (detaj)	+3.56

Shënim:
 Rilevimi është kryer në sistemin koordinativ UTM (X;Y)/ Projektioni UTM / Elipsoidi WGS 84 Kuotat absolute (Z) janë matur referuar gjeoidit EGM96;

EMRI I PROJEKTIT
 "Ndërtim & rikualifikim i rrugës paralele me Rrugën e Plazhit, Borsh"
 Bashkia Himarë

SHËNIME

GRUPI I PUNËS		
Arkitekt	Diana Mitrushi	A. 0212/4
Ing.Ndërtimi	Ilirian Kokalari	K. 1008/3
Ing.Ndërtimi	Ermal Spahiu	K. 1084/1
Ing.Ndërtimi	Luca Falasca	K. 2774
Ing.Gjeodet	Shqiponja Civici	T. 1268
Ing.Hidroteknik	Luljeta Kuçi	K. 2022/1
Ing.Elektrik	Burhan Demneri	E. 1049/2
Ing.Mekanik	Gjergj Kotori	M. 0579/1
Ing.Gjeolog	Anton Pjetërnikaj	Gj. 0665
Ing.Gjeoinformatikë	Elifat Shehu	T. 1577
Ing.Gjeodet	Marsilda Ferko	T. 1582/1
Ing.Gjeodet	Dimitër Kono	T. 1609/1

Rilevimi Topografik


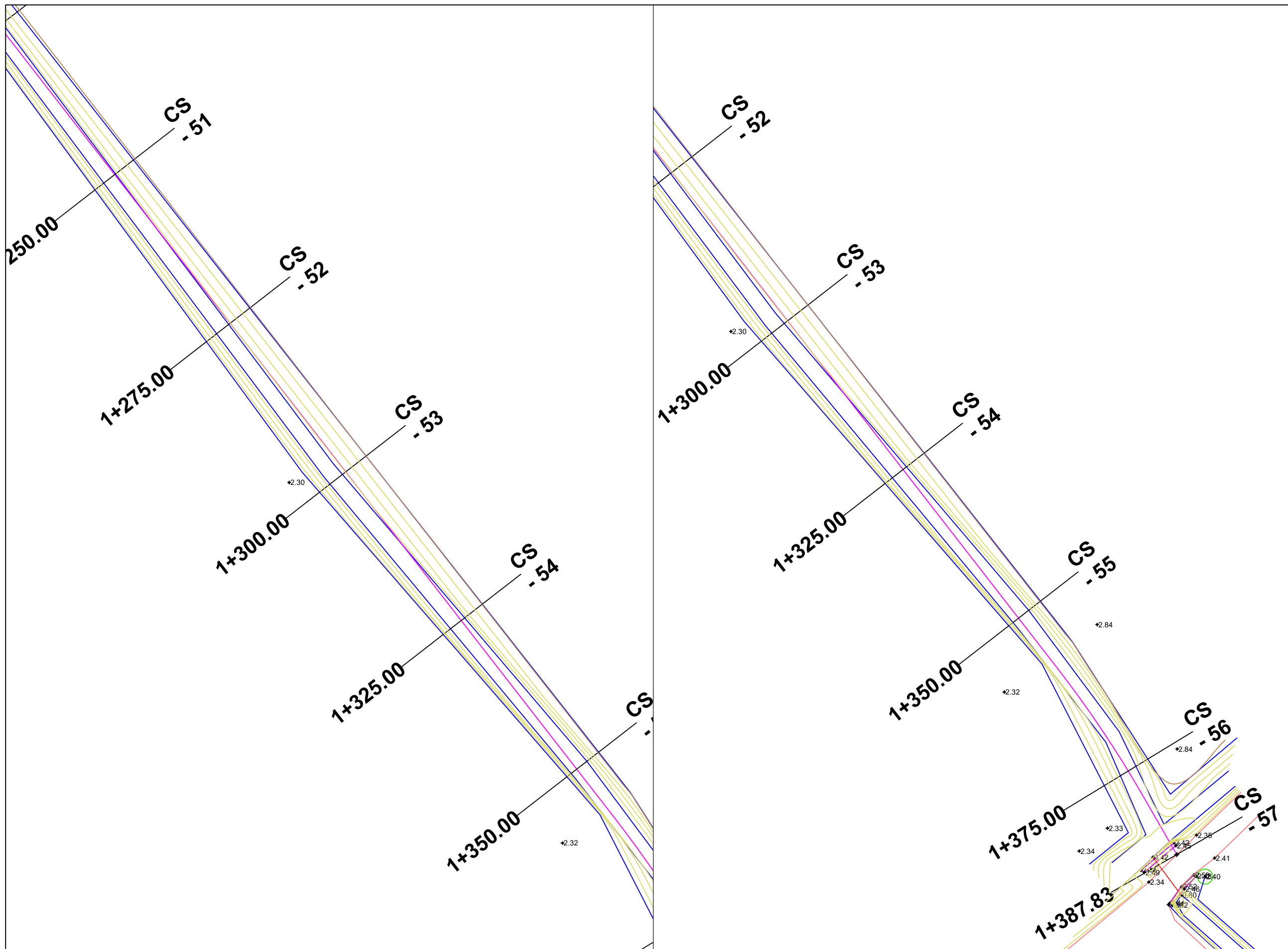
T-17
 Shkalla **1:500**
 Faza **PROJEKT ZBATIM**

Porositës
FONDI SHQIPTAR I ZHVILLIMIT



Projektues
 Net-Group sh.p.k.





LEGJENDË	
Aksi 1	—
Aksi 2	—
Bordurë betoni	—
Rrugë me asfalt	—
Kursetë	—
Trotuar	—
Rrethim me mur	—
Rrethim me gardh	—
Rrugë me cakëll	—
Përrua	—
Kanal	—
Skarpatë poshtë	—
Skarpatë sipër	—
Pusetë K.U.S.H	□
Pemë	○
Shyllë ndricimi	○
Stacion topografik	△
Pikë topografike (detaj)	+3.56

Shënim:
 Rilevimi është kryer në sistemin koordinativ UTM (X;Y)/ Projektioni UTM / Elipsoidi WGS 84 Kuotat absolute (Z) janë matur referuar gjeoidit EGM96;

EMRI I PROJEKTIT
 "Ndërtim & rikualifikim i rrugës paralele me Rrugën e Plazhit, Borsh"
 Bashkia Himarë

SHËNIME

GRUPI I PUNËS					
Arkitekt	Diana Mitrushi	A. 0212/4	Ing.Hidroteknik	Luljeta Kuçi	K. 2022/1
Ing.Ndërtimi	Ilirian Kokalari	K. 1008/3	Ing.Elektrik	Burhan Demneri	E. 1049/2
Ing.Ndërtimi	Ermal Spahiu	K. 1084/1	Ing.Mekanik	Gjergj Kotori	M. 0579/1
Ing.Ndërtimi	Luca Falasca	K. 2774	Ing.Gjeolog	Anton Pjetërnikaj	Gj. 0665
Ing.Gjeodet	Shqiponja Civici	T. 1268	Ing.Gjeoinformatikë	Elfat Shehu	T. 1577

Rilevimi Topografik

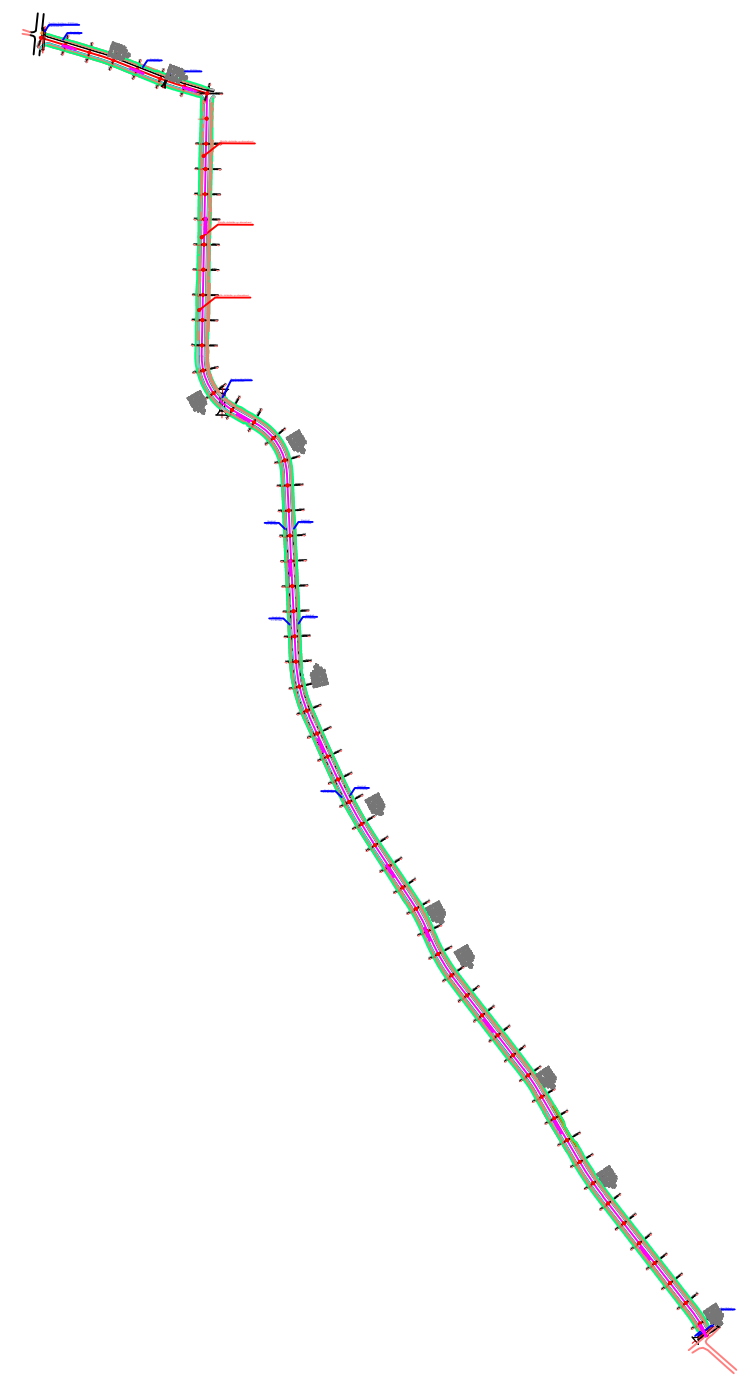
T-18

Shkalla: 1:500

Faza: PROJEKT ZBATIM

Porositës
FONDI SHQIPTAR I ZHVILLIMIT

Projektues
 Net-Group sh.p.k.



LEGJENDA

	SIPËRFAQE ME ASFALT
	KUNETË
	TROTUAR ME PLLAKA
	BORDURË BETONI
	SKARPATË
	PROGRESIVI
	KUOTA E NIVELETËS
	AKSI I RRUGËS

EMRI I PROJEKTIT
"Ndërtim & rikualifikim i rrugës paralele me
Rrugën e Plazhit, Borsh"
Bashkia Himarë

SHËNIME

GRUPI I PUNËS

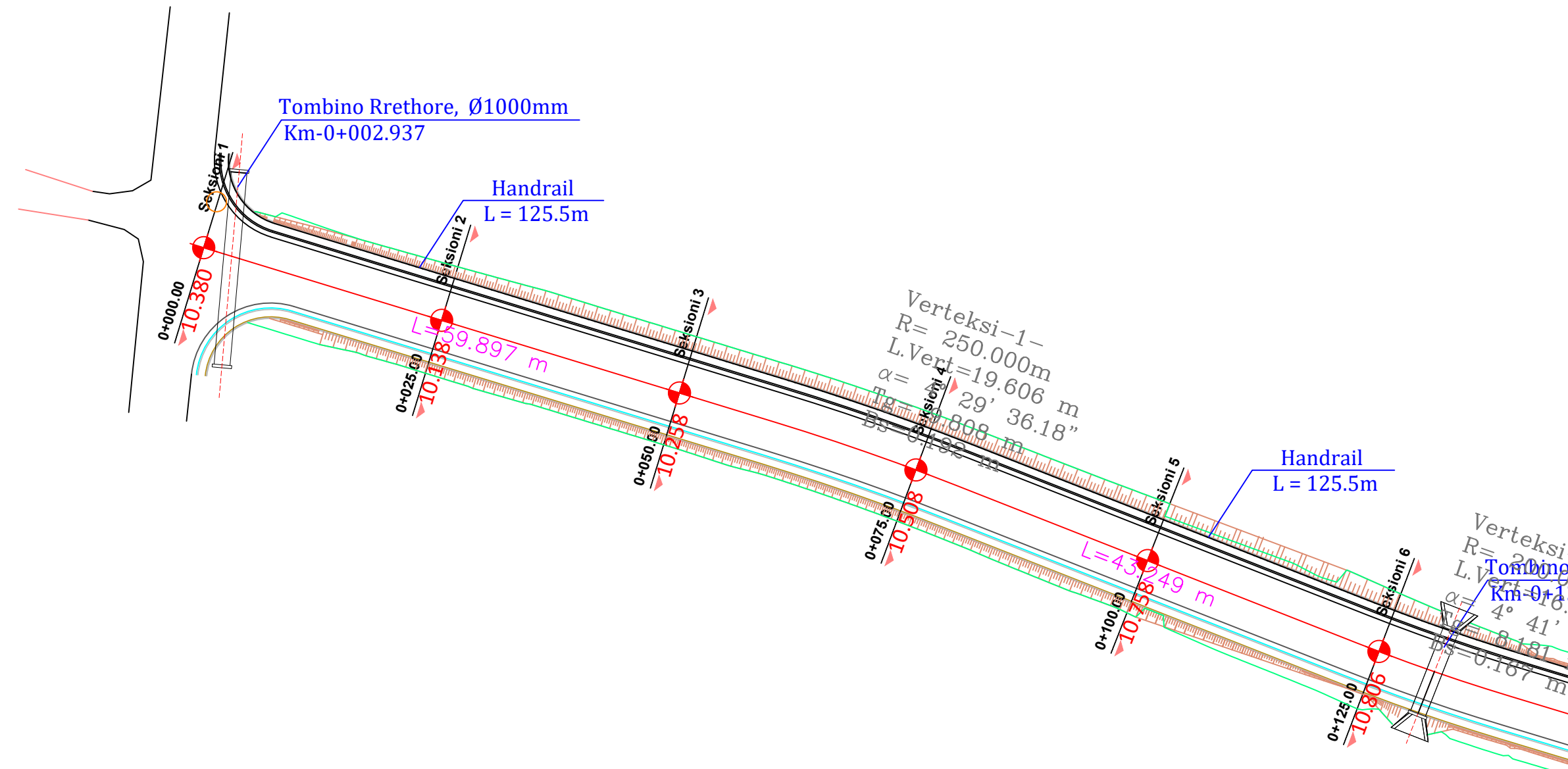
Arkitekt Diana Mitrushi A. 0212/4	Ing.Hidroteknik Luljeta Kuçi K. 2022/1	Ing.Gjeodet Marsilda Ferko T. 1582/1
Ing.Ndërtimi Ilirian Kokalari K. 1008/3	Ing.Elektrik Burhan Demneri E. 1049/2	Ing.Gjeodet Dimitër Kono T. 1609/1
Ing.Ndërtimi Ermal Spahiu K. 1084/1	Ing.Mekanik Gjergj Kotori M. 0579/1	
Ing.Ndërtimi Luca Falasca K. 2774	Ing.Gjeolog Anton Pjetërnikaj Gj. 0665	
Ing.Gjeodet Shqiponja Civici T. 1268	Ing.Gjeoinformatikë Elfat Shehu T. 1577	

**PLANIMETRIA
E
PËRGJITHSHME**

T-19
Shkalla **1:7500**
Faza **PROJEKT ZBATIM**

Porositës
FONDI SHQIPTAR I ZHVILLIMIT

Projektues
Net-Group sh.p.k.



LEGJENDA

	SIPËRFAQE ME ASFALT
	KUNETË
	TROTUAR ME PLLAKA
	BORDURË BETONI
	SKARPATË
	PROGRESIVI
	KUOTA E NIVELETËS
	AKSI I RRUGËS

EMRI I PROJEKTIT

"Ndërtim & rikualifikim i rrugës paralele me Rrugën e Plazhit, Borsh"

Bashkia Himarë

SHËNIME

GRUPI I PUNËS

Arkitekt	Diana Mitrushi	A. 0212/4	Ing.Hidroteknik	Luljeta Kuçi	K. 2022/1	Ing.Gjeodet	Marsilda Ferko	T. 1582/1
Ing.Ndërtimi	Ilirian Kokalari	K. 1008/3	Ing.Elektrik	Burhan Demneri	E. 1049/2	Ing.Gjeodet	Dimitër Kono	T. 1609/1
Ing.Ndërtimi	Ermal Spahiu	K. 1084/1	Ing.Mekanik	Gjergj Kotori	M. 0579/1			
Ing.Ndërtimi	Luca Falasca	K. 2774	Ing.Gjeolog	Anton Pjetërnikaj	Gj. 0665			
Ing.Gjeodet	Shqiponja Civici	T. 1268	Ing.Gjeoinformatikë	Elfat Shehu	T. 1577			

PLANIMETRIA E PËRGJITHSHME

T-20

Shkalla 1:500


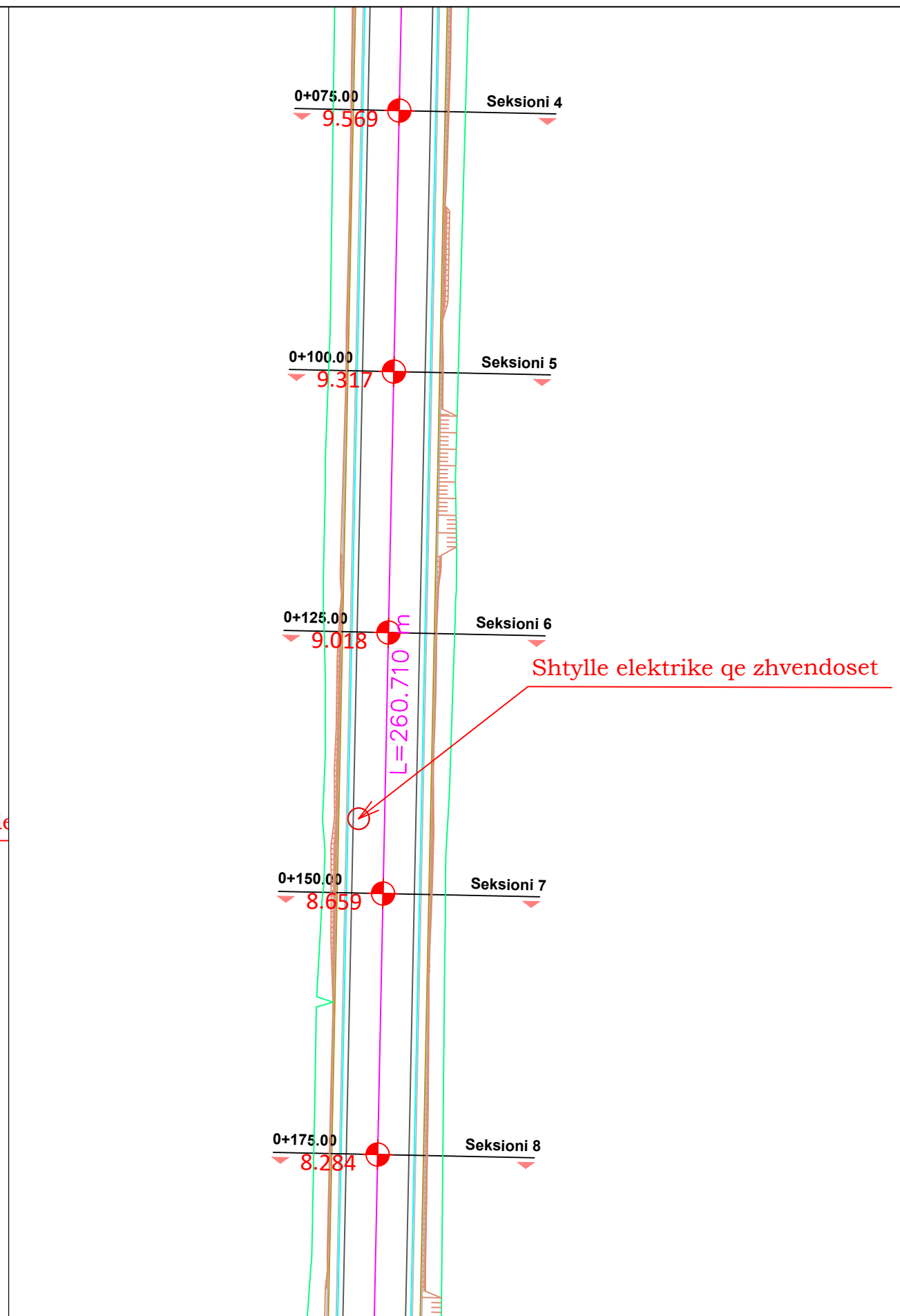
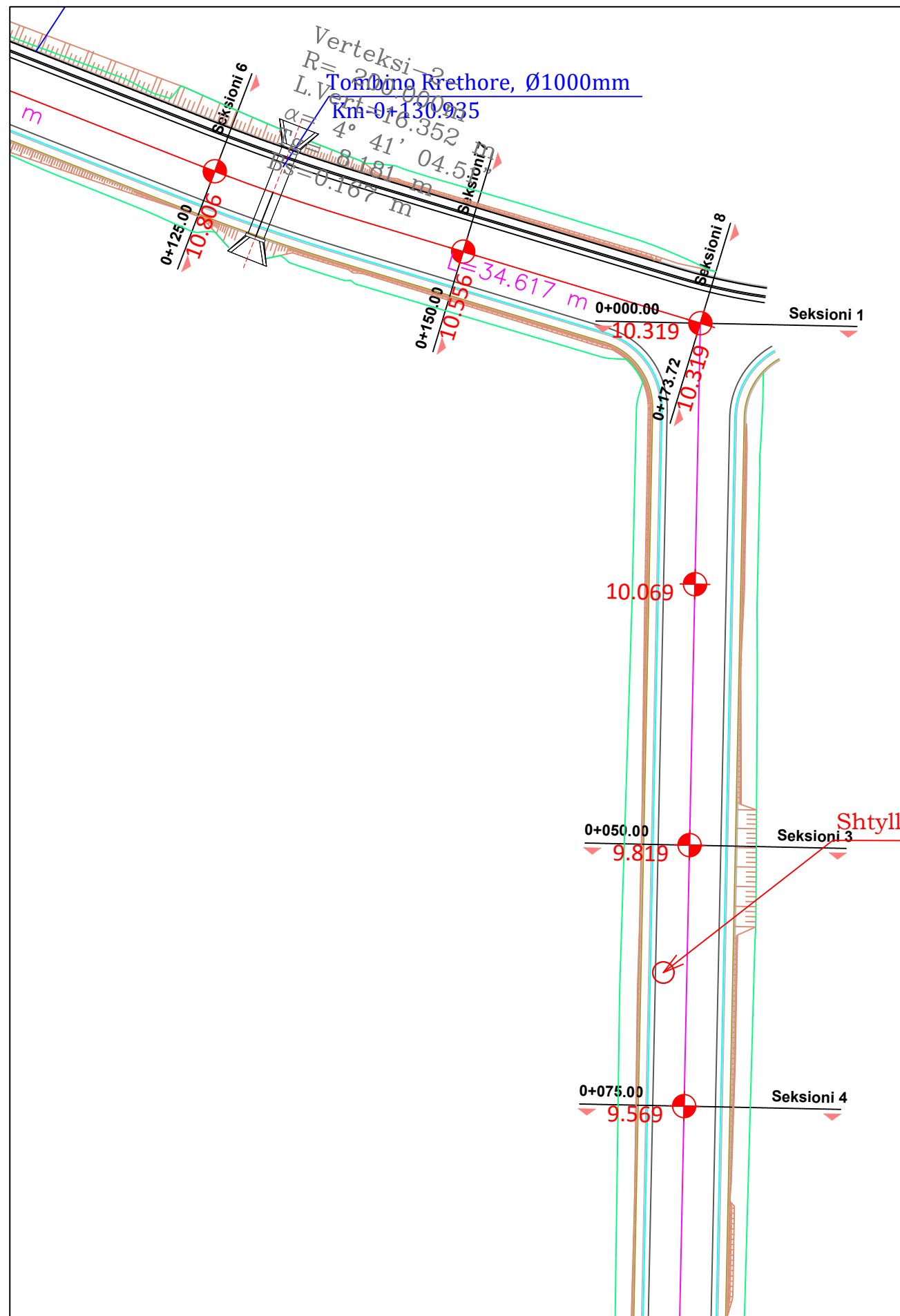
Faza **PROJEKT ZBATIM**

Porositës
FONDI SHQIPTAR I ZHVILLIMIT



Projektues
Net-Group sh.p.k.





LEGJENDA

	SIPËRFAQE ME ASFALT
	KUNETË
	TROTUAR ME PLLAKA
	BORDURË BETONI
	SKARPATË
	PROGRESIVI
	KUOTA E NIVELETËS
	AKSI I RRUGËS

EMRI I PROJEKTIT
 "Ndërtim & rikualifikim i rrugës paralele me Rrugën e Plazhit, Borsh"
 Bashkia Himarë

SHËNIME

GRUPI I PUNËS

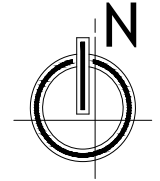
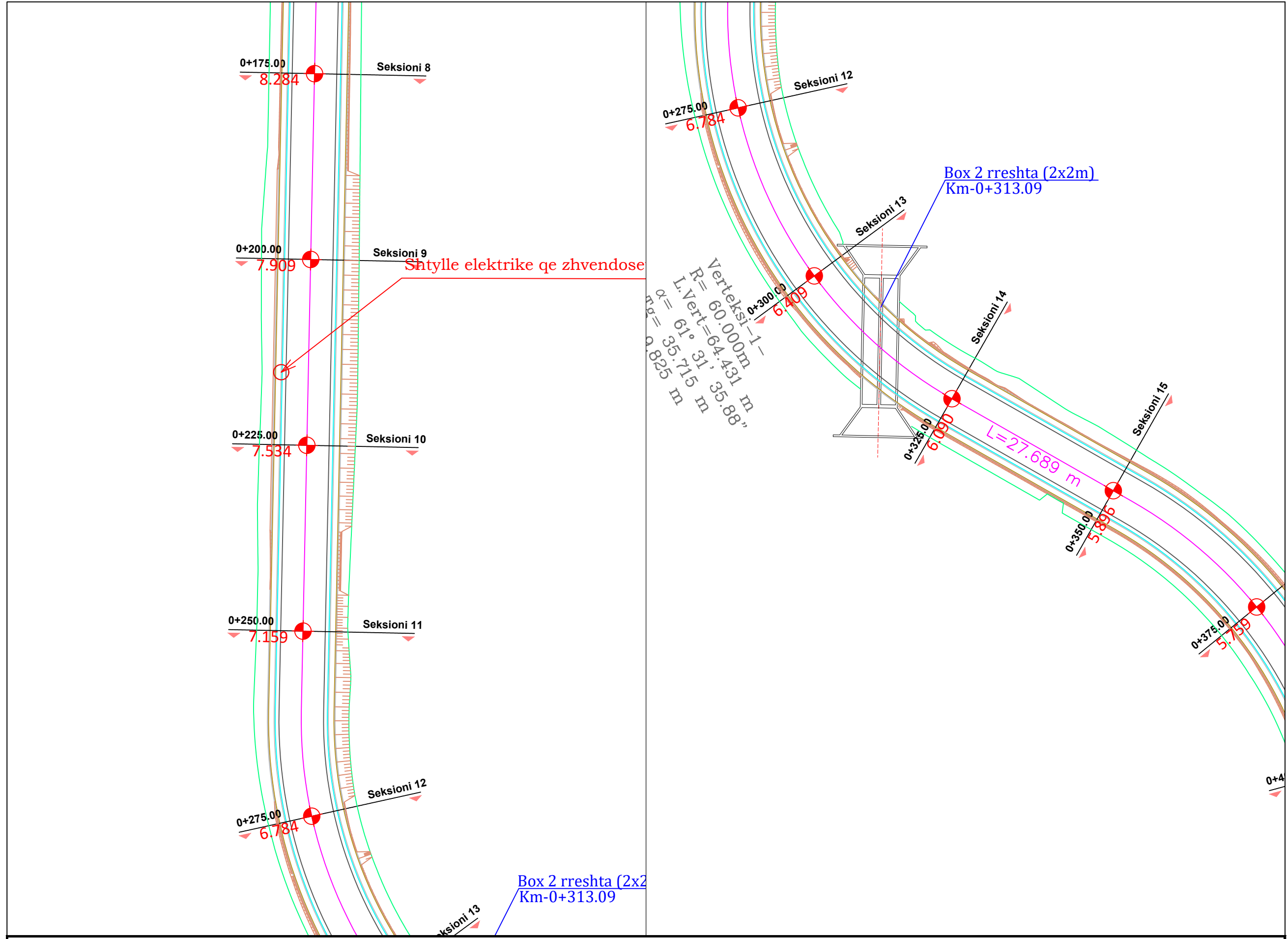
Arkitekt Diana Mitrusi A. 0212/4	Ing.Hidroteknik Luljeta Kuçi K. 2022/1	Ing.Gjeodet Marsilda Ferko T. 1582/1
Ing.Ndërtimi Ilirian Kokalari K. 1008/3	Ing.Elektrik Burhan Demneri E. 1049/2	Ing.Gjeodet Dimitër Kono T. 1609/1
Ing.Ndërtimi Ermal Spahiu K. 1084/1	Ing.Mekanik Gjergj Kotori M. 0579/1	
Ing.Ndërtimi Luca Falasca K. 2774	Ing.Gjeolog Anton Pjetërnikaj Gj. 0665	
Ing.Gjeodet Shqiponja Civici T. 1268	Ing.Gjeoinformatikë Elifat Shehu T. 1577	

PLANIMETRIA E PËRGJITHSHME

T-21
 Shkalla 1:500
 Faza PROJEKT ZBATIM

Porositës
FONDI SHQIPTAR I ZHVILLIMIT

Projektohet
 Net-Group sh.p.k.



LEGJENDA

	SIPËRFAQE ME ASFALT
	KUNETË
	TROTUAR ME PLLAKA
	BORDURË BETONI
	SKARPATË
	PROGRESIVI
	KUOTA E NIVELETËS
	AKSI I RRUGËS

EMRI I PROJEKTIT
 "Ndërtim & rikualifikim i rrugës paralele me
 Rrugën e Plazhit, Borsh"
 Bashkia Himarë

SHËNIME

GRUPI I PUNËS

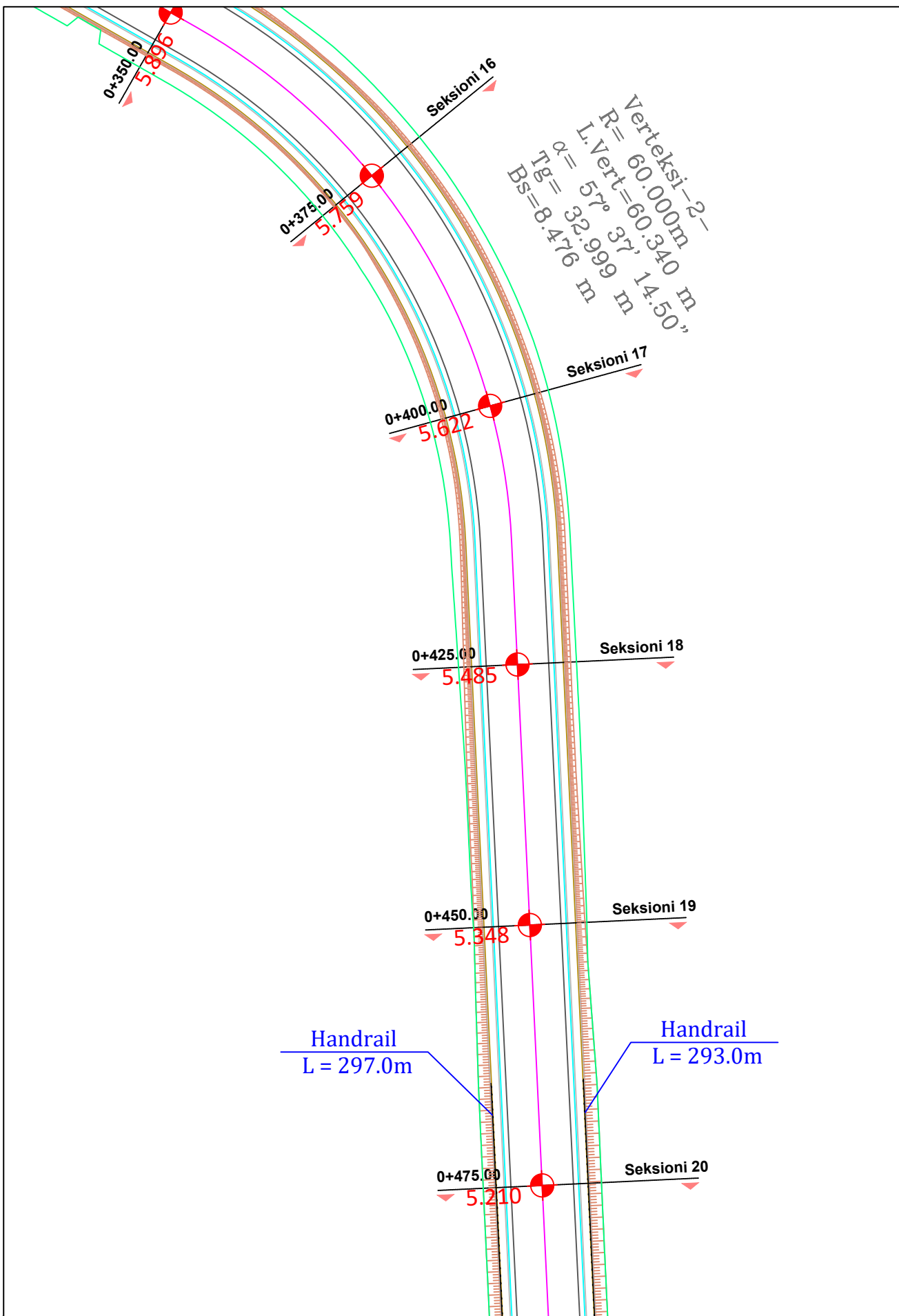
Arkitekt Diana Mitrushi A. 0212/4	Ing.Hidroteknik Luljeta Kuçi K. 2022/1	Ing.Gjeodet Marsilda Ferko T. 1582/1
Ing.Ndërtimi Ilirian Kokalari K. 1008/3	Ing.Elektrik Burhan Demneri E. 1049/2	Ing.Gjeodet Dimitër Kono T. 1609/1
Ing.Ndërtimi Ermal Spahiu K. 1084/1	Ing.Mekanik Gjergj Kotori M. 0579/1	
Ing.Ndërtimi Luca Falasca K. 2774	Ing.Gjeolog Anton Pjetërnikaj Gj. 0665	
Ing.Gjeodet Shqiponja Civici T. 1268	Ing.Gjeoinformatikë Elifat Shehu T. 1577	

**PLANIMETRIA
 E
 PËRGJITHSHME**

T-22
 Shkalla **1:500**
 Faza **PROJEKT ZBATIM**

Porositës
FONDI SHQIPTAR I ZHVILLIMIT

 Projektues
 Net-Group sh.p.k.



LEGJENDA

	SIPËRFAQE ME ASFALT
	KUNETË
	TROTUAR ME PLLAKA
	BORDURË BETONI
	SKARPATË
	PROGRESIVI
	KUOTA E NIVELETËS
	AKSI I RRUGËS

EMRI I PROJEKTIT
 "Ndërtim & rikualifikim i rrugës paralele me
 Rrugën e Plazhit, Borsh"
 Bashkia Himarë

SHËNIME

GRUPI I PUNËS

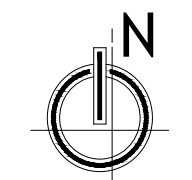
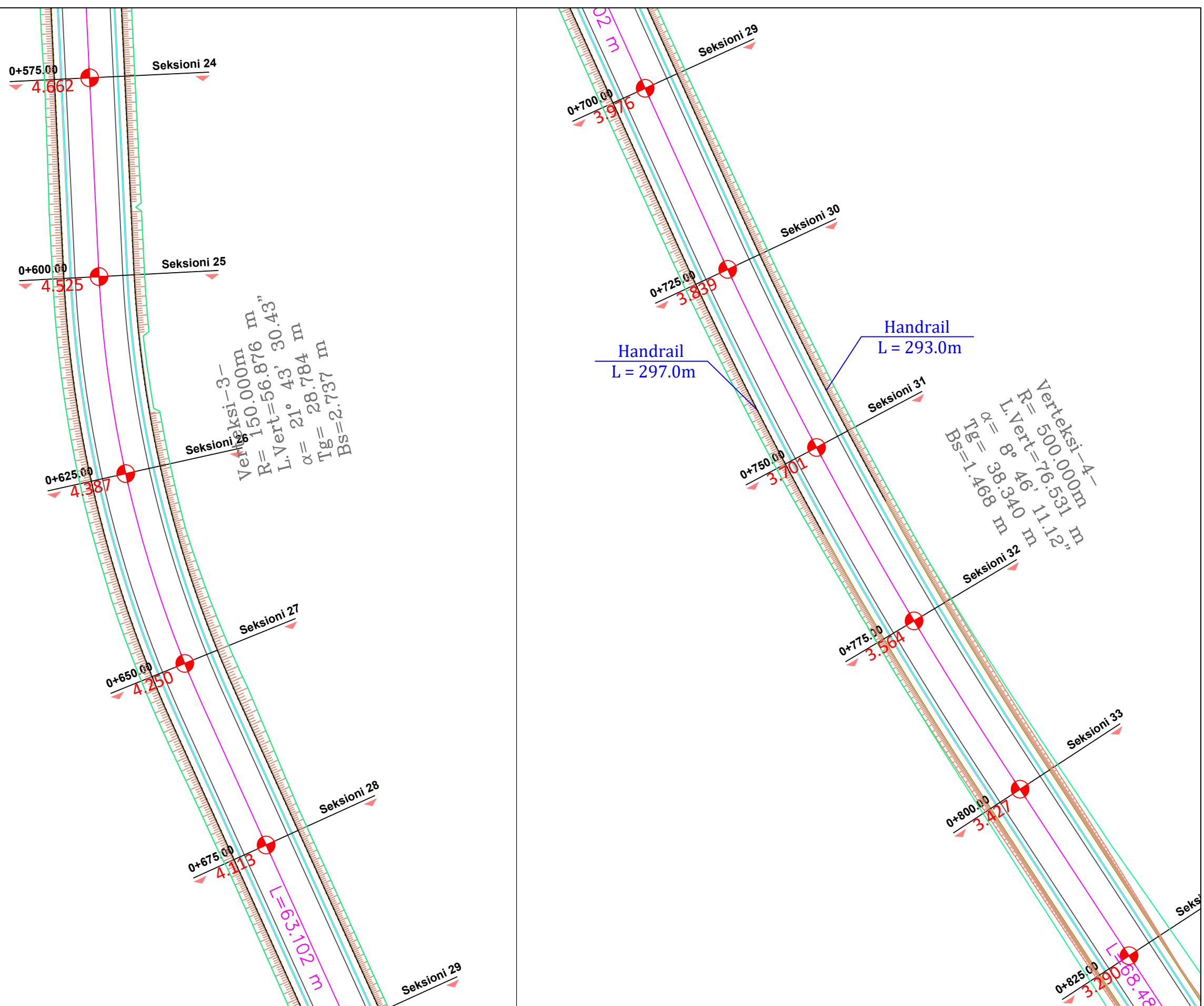
Arkitekt Diana Mitrushi A. 0212/4	Ing.Hidroteknik Luljeta Kuçi K. 2022/1	Ing.Gjeodet Marsilda Ferko T. 1582/1
Ing.Ndërtimi Ilirian Kokalari K. 1008/3	Ing.Elektrik Burhan Demneri E. 1049/2	Ing.Gjeodet Dimitër Kono T. 1609/1
Ing.Ndërtimi Ermal Spahiu K. 1084/1	Ing.Mekanik Gjergj Kotori M. 0579/1	
Ing.Ndërtimi Luca Falasca K. 2774	Ing.Gjeolog Anton Pjetërnikaj Gj. 0665	
Ing.Gjeodet Shqiponja Civici T. 1268	Ing.Gjeoinformatikë Elfat Shehu T. 1577	

**PLANIMETRIA
 E
 PËRGJITHSHME**

T-23
 Shkalla **1:500**
 Faza **PROJEKT ZBATIM**

Porositës
FONDI SHQIPTAR I ZHVILLIMIT

Projektues
 Net-Group sh.p.k.



LEGJENDA

	SIPËRFAQE ME ASFALT
	KUNETË
	TROTUAR ME PLLAKA
	BORDURË BETONI
	SKARPATË
	PROGRESIVI
	KUOTA E NIVELETËS
	AKSI I RRUGËS

EMRI I PROJEKTIT
 "Ndërtim & rikualifikim i rrugës paralele me
 Rrugën e Plazhit, Borsh"
 Bashkia Himarë

SHËNIME

GRUPI I PUNËS


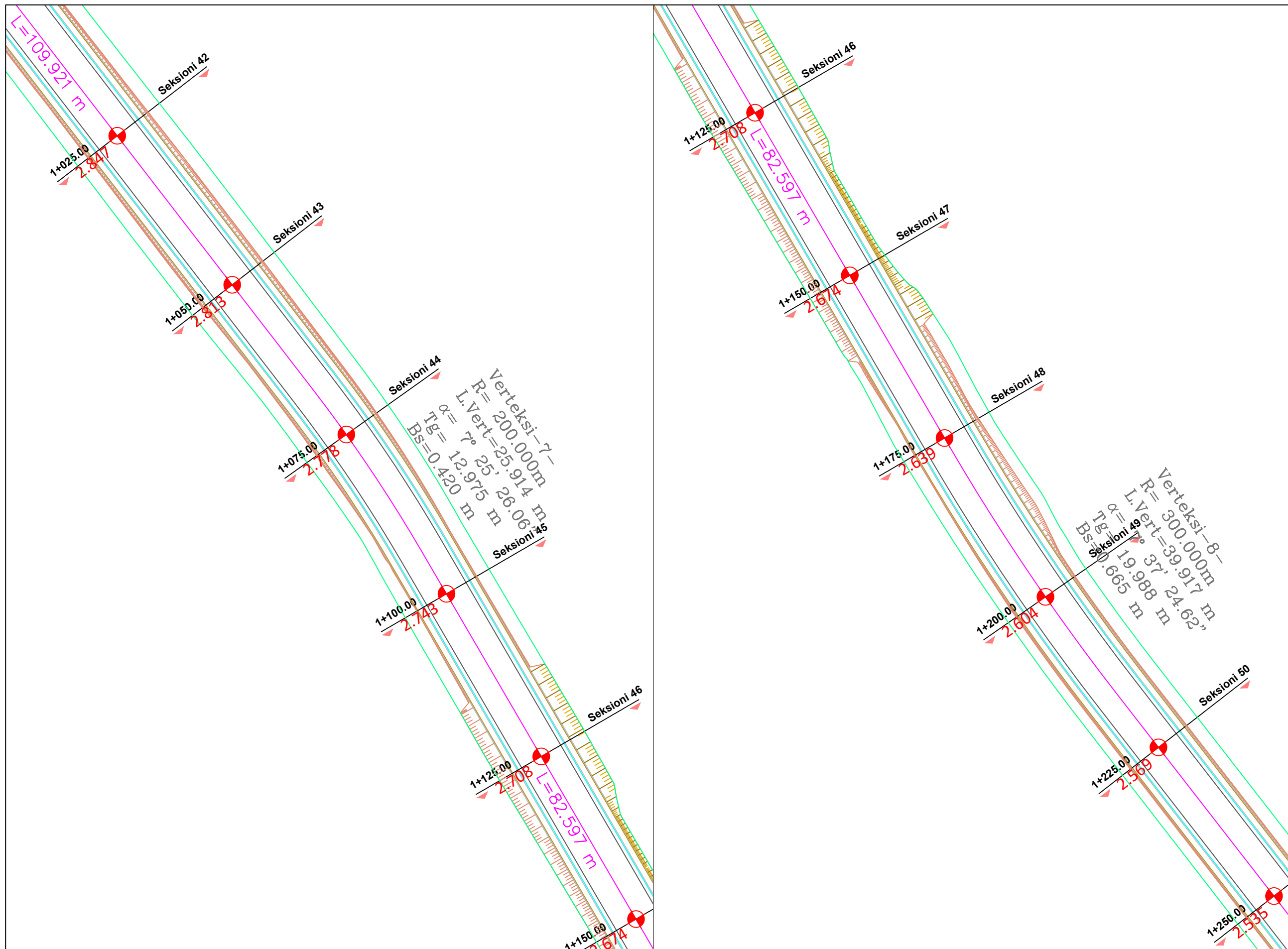
Arkitekt Diana Mitrushi A. 0212/4	Ing.Hidroteknik Luljeta Kuçi K. 2022/1	Ing.Gjeodet Marsilda Ferko T. 1582/1
Ing.Ndërtimi Ilirian Kokalari K. 1008/3	Ing.Elektrik Burhan Demneri E. 1049/2	Ing.Gjeodet Dimitër Kono T. 1609/1
Ing.Ndërtimi Ermal Spahiu K. 1084/1	Ing.Mekanik Gjergj Kotori M. 0579/1	
Ing.Ndërtimi Luca Falasca K. 2774	Ing.Gjeolog Anton Pjetërnikaj Gj. 0665	
Ing.Gjeodet Shqiponja Civici T. 1268	Ing.Gjeoinformatikë Elifat Shehu T. 1577	

**PLANIMETRIA
 E
 PËRGJITHSHME**

T-24
 Shkalla 1:500
 Faza **PROJEKT ZBATIM**

Porositës
FONDI SHQIPTAR I ZHVILLIMIT

 Projektues
 Net-Group sh.p.k.



LEGJENDA

- SIPËRFAQE ME ASFALT
- KUNETË
- TROTUAR ME PLLAKA
- BORDURË BETONI
- SKARPATË
- PROGRESIVI
- KUOTA E NIVELETËS
- AKSI I RRUGËS

EMRI I PROJEKTIT
 "Ndërtim & rikualifikim i rrugës paralele me Rrugën e Plazhit, Borsh"
 Bashkia Himarë

SHËNIME

GRUPI I PUNËS

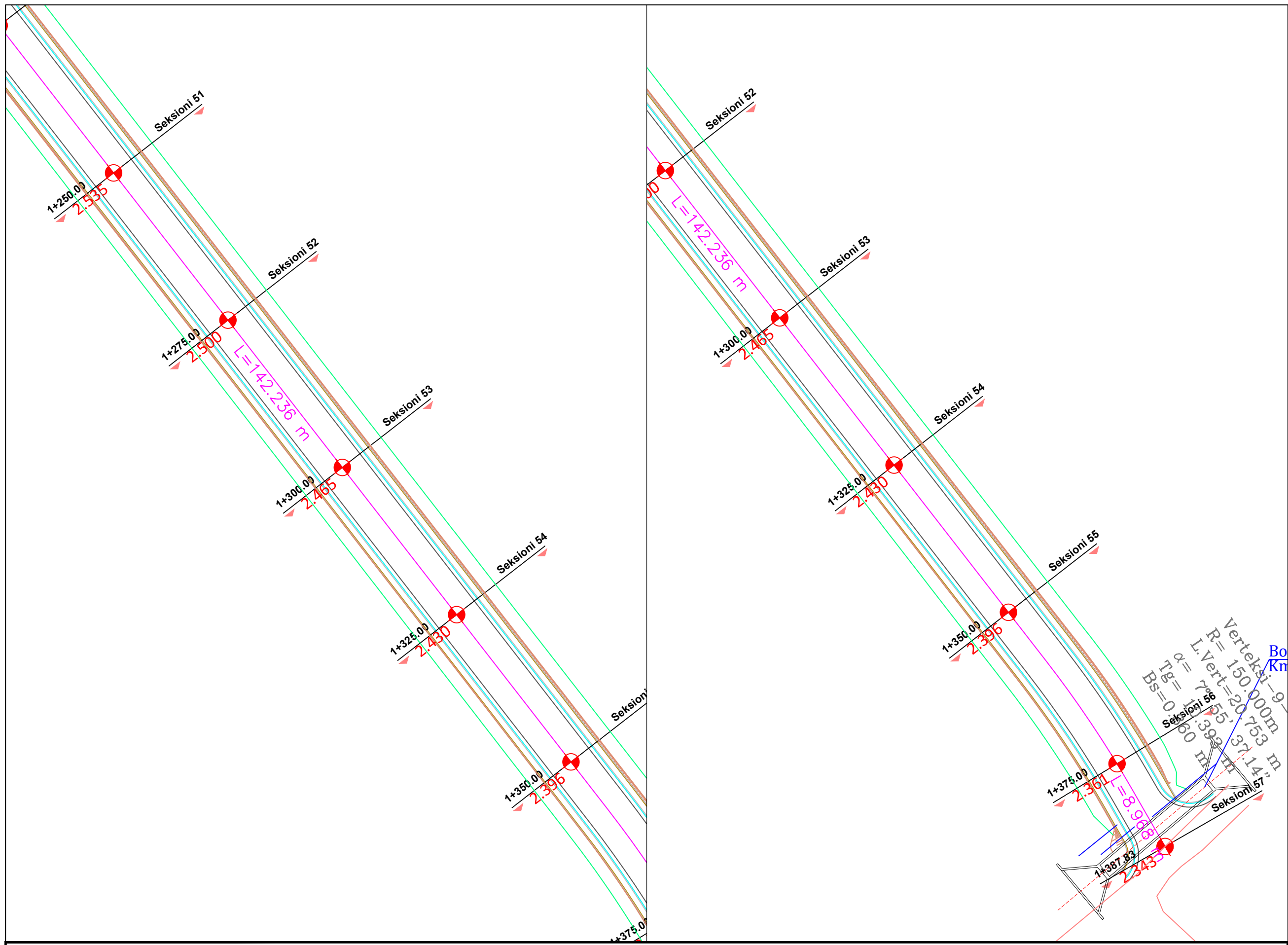
Arkitekt	Diana Mitrushi	A. 0212/4	Ing.Hidroteknik	Luljeta Kuçi	K. 2022/1	Ing.Gjeodet	Marsilda Ferko	T. 1582/1
Ing.Ndërtimi	Ilirian Kokalari	K. 1008/3	Ing.Elektrik	Burhan Demneri	E. 1049/2	Ing.Gjeodet	Dimitër Kono	T. 1609/1
Ing.Ndërtimi	Ermal Spahiu	K. 1084/1	Ing.Mekanik	Gjergj Kotori	M. 0579/1			
Ing.Ndërtimi	Luca Falasca	K. 2774	Ing.Gjeolog	Anton Pjetërnikaj	Gj. 0665			
Ing.Gjeodet	Shqiponja Civici	T. 1268	Ing.Gjeoinformatikë	Elfat Shehu	T. 1577			

PLANIMETRIA E PËRGJITHSHME

T-26
 Shkalla: 1:500
 Faza: PROJEKT ZBATIM

Porositës
FONDI SHQIPTAR I ZHVILLIMIT

Projektues
 Net-Group sh.p.k.



LEGJENDA

	SIPËRFAQE ME ASFALT
	KUNETË
	TROTUAR ME PLLAKA
	BORDURË BETONI
	SKARPATË
	PROGRESIVI
	KUOTA E NIVELETËS
	AKSI I RRUGËS

EMRI I PROJEKTIT
 "Ndërtim & rikualifikim i rrugës paralele me
 Rrugën e Plazhit, Borsh"
 Bashkia Himarë

SHËNIME

GRUPI I PUNËS

Arkitekt	Diana Mitrushi	A. 0212/4	Ing.Hidroteknik	Luljeta Kuçi	K. 2022/1	Ing.Gjeodet	Marsilda Ferko	T. 1582/1
Ing.Ndërtimi	Ilirian Kokalari	K. 1008/3	Ing.Elektrik	Burhan Demneri	E. 1049/2	Ing.Gjeodet	Dimitër Kono	T. 1609/1
Ing.Ndërtimi	Ermal Spahiu	K. 1084/1	Ing.Mekanik	Gjergj Kotori	M. 0579/1			
Ing.Ndërtimi	Luca Falasca	K. 2774	Ing.Gjeolog	Anton Pjetërnikaj	Gj. 0665			
Ing.Gjeodet	Shqiponja Civici	T. 1268	Ing.Gjeoinformatikë	Elfat Shehu	T. 1577			

**PLANIMETRIA
 E
 PËRGJITHSHME**

T-27

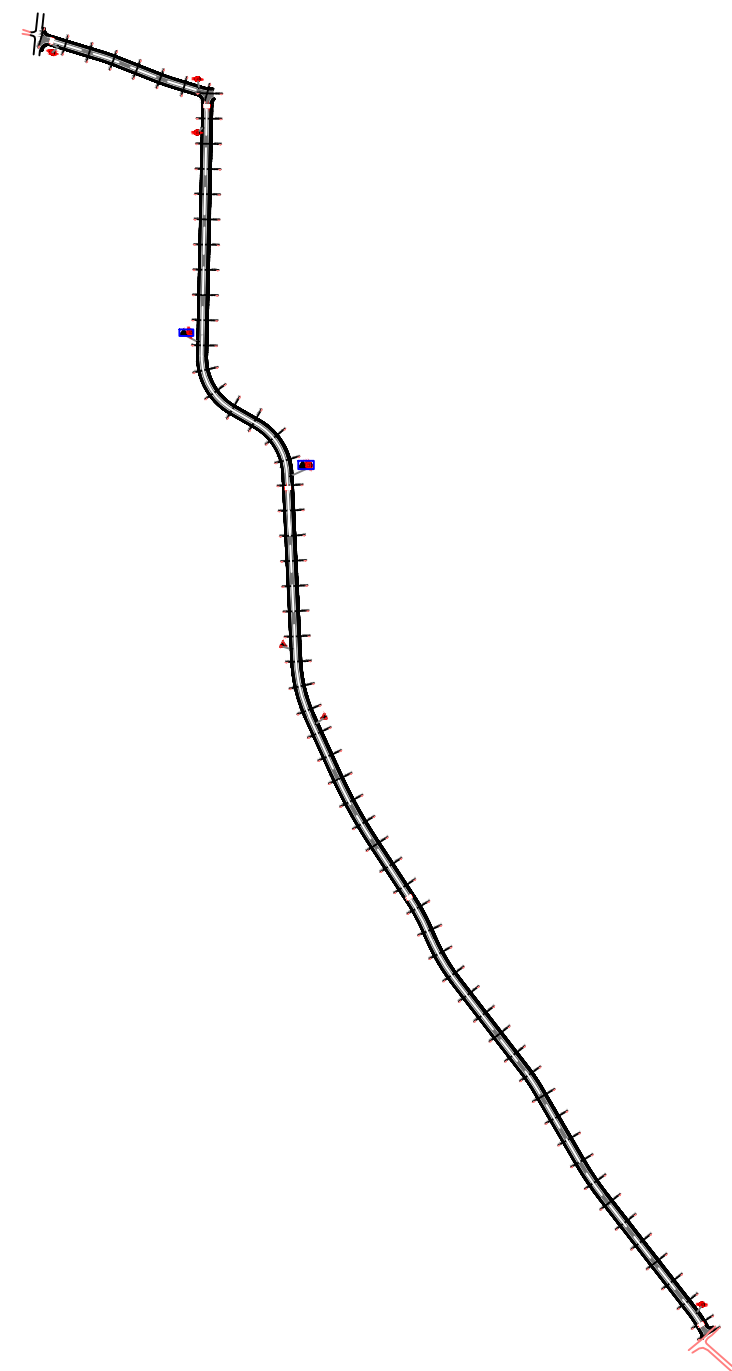
Shkalla **1:500**
 Faza **PROJEKT ZBATIM**

Porositës
FONDI SHQIPTAR I ZHVILLIMIT



Projektues
 Net-Group sh.p.k.





LEGJENDA

- SIPËRFAQE ME ASFALT
- KUNETË
- TROTUAR ME PLLAKA
- VIJAT PËR KALIM KËMBËSORËSH
- BORDURË BETONI

EMRI I PROJEKTIT
"Ndërtim & rikualifikim i rrugës paralele me
Rrugën e Plazhit, Borsh"
Bashkia Himarë

SHËNIME

GRUPI I PUNËS

Arkitekt Diana Mitrushi A. 0212/4	Ing.Hidroteknik Luljeta Kuçi K. 2022/1	Ing.Gjeodet Marsilda Ferko T. 1582/1
Ing.Ndërtimi Ilirian Kokalari K. 1008/3	Ing.Elektrik Burhan Demneri E. 1049/2	Ing.Gjeodet Dimitër Kono T. 1609/1
Ing.Ndërtimi Ermal Spahiu K. 1084/1	Ing.Mekanik Gjergj Kotori M. 0579/1	
Ing.Ndërtimi Luca Falasca K. 2774	Ing.Gjeolog Anton Pjetërnikaj Gj. 0665	
Ing.Gjeodet Shqiponja Civici T. 1268	Ing.Gjeoinformatikë Elfat Shehu T. 1577	

**PLANIMETRIA
E
SINJALISTIKËS**

T-28

Shkalla 1:7500
Faza PROJEKT ZBATIM

Porositës
FONDI SHQIPTAR I ZHVILLIMIT



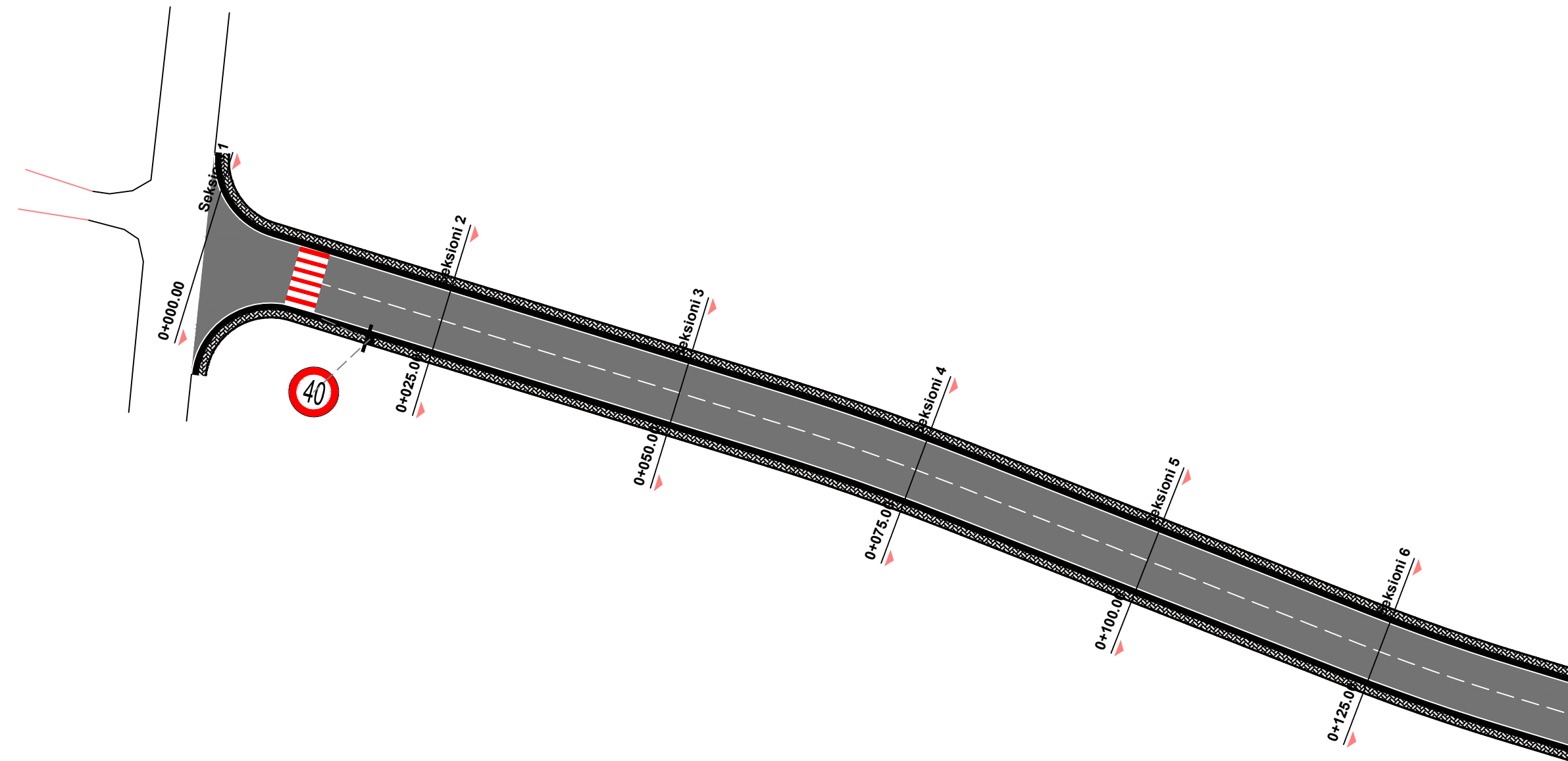
Projektues
Net-Group sh.p.k.





LEGJENDA

-  SIPERFAQE ME ASFALT
-  KUNETË
-  TROTUAR ME PLLAKA
-  VIJAT PËR KALIM KËMBËSORËSH
-  BORDURË BETONI



EMRI I PROJEKTIT
"Ndërtim & rikualifikim i rrugës paralele me
Rrugën e Plazhit, Borsh"
Bashkia Himarë

SHËNIME

GRUPI I PUNËS					
Arkitekt	Diana Mitrushi	A. 0212/4	Ing. Hidroteknik	Luljeta Kuçi	K. 2022/1
Ing. Ndërtimi	Ilirian Kokalari	K. 1008/3	Ing. Elektrik	Burhan Demneri	E. 1049/2
Ing. Ndërtimi	Ermal Spahiu	K. 1084/1	Ing. Mekanik	Gjergj Kotori	M. 0579/1
Ing. Ndërtimi	Luca Falasca	K. 2774	Ing. Gjeolog	Anton Pjetërnikaj	Gj. 0665
Ing. Gjeodet	Shqiponja Civici	T. 1268	Ing. Gjeoinformatikë	Elfat Shehu	T. 1577
Ing. Gjeodet	Marsilda Ferko	T. 1582/1			
Ing. Gjeodet	Dimitër Kono	T. 1609/1			

**PLANIMETRIA
E
SINJALISTIKËS**


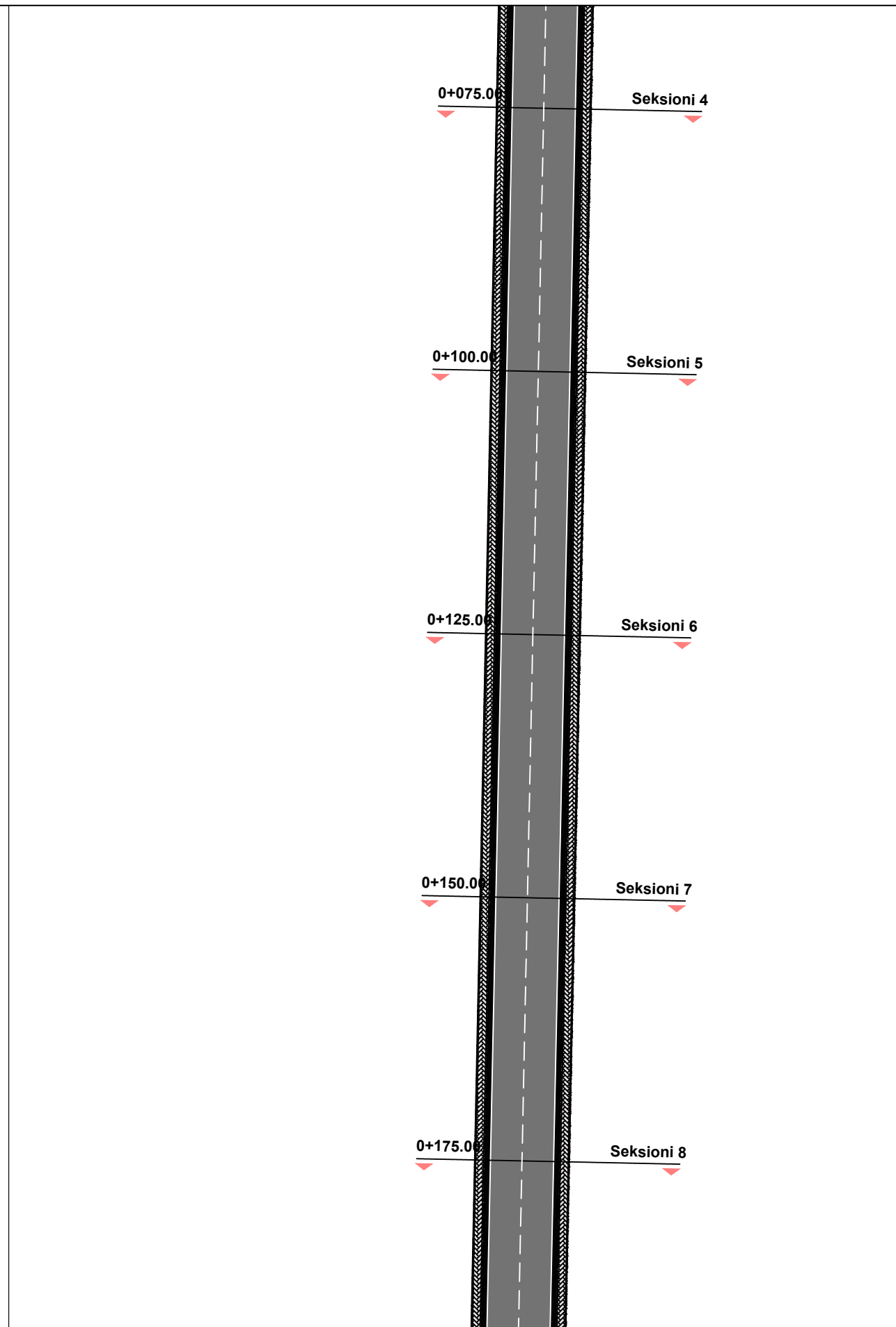
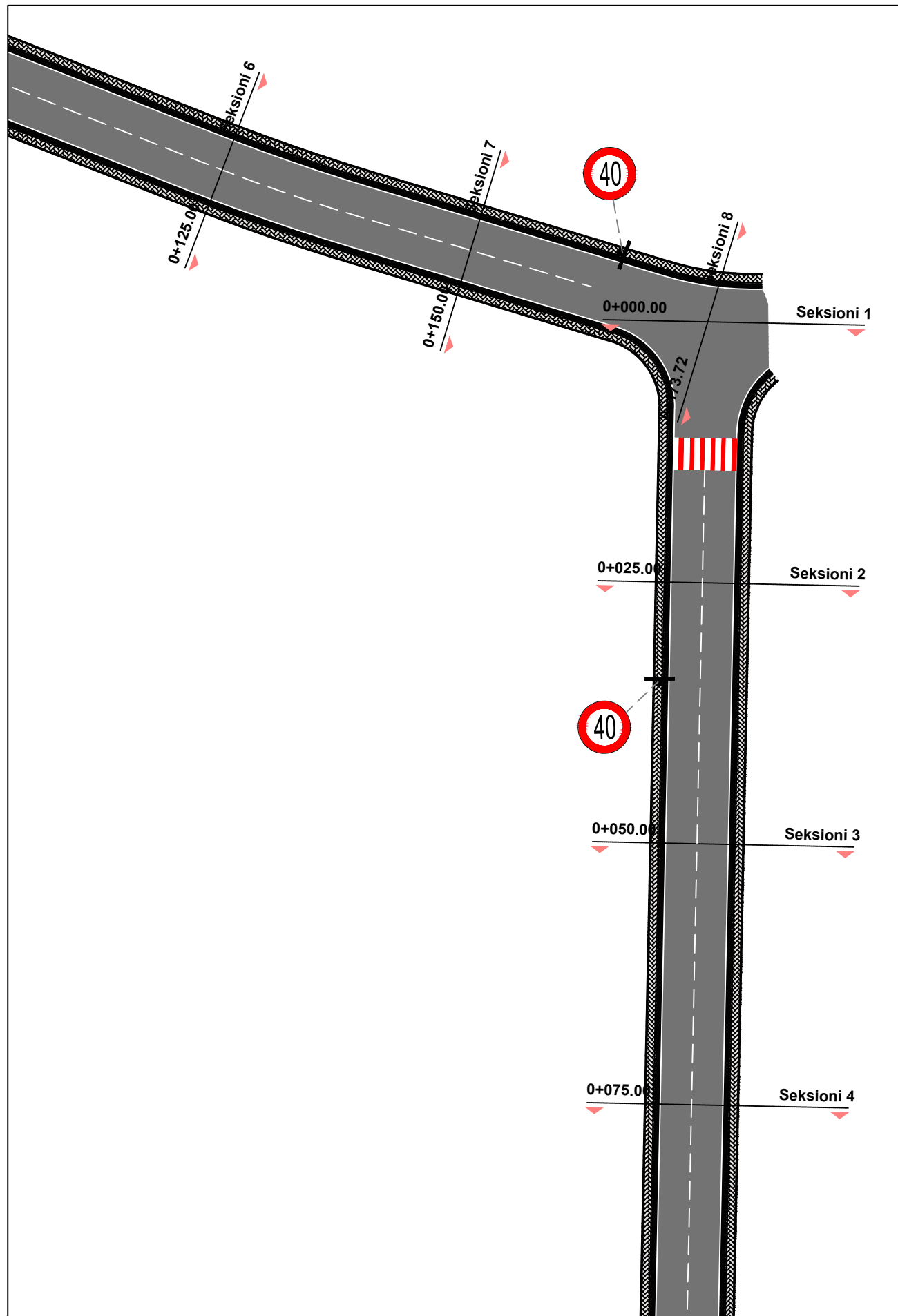
T-29
Shkalla **1:500**
Faza **PROJEKT ZBATIM**

Porositës
FONDI SHQIPTAR I ZHVILLIMIT



Projektues
Net-Group sh.p.k.





LEGJENDA

	SIPËRFAQE ME ASFALT
	KUNETË
	TROTUAR ME PLLAKA
	VIJAT PËR KALIM KËMBËSORËSH
	BORDURË BETONI

EMRI I PROJEKTIT
 "Ndërtim & rikualifikim i rrugës paralele me Rrugën e Plazhit, Borsh"
 Bashkia Himarë

SHËNIME

GRUPI I PUNËS

Arkitekt	Diana Mitrushi	A. 0212/4	Ing.Hidroteknik	Luljeta Kuçi	K. 2022/1	Ing.Gjeodet	Marsilda Ferko	T. 1582/1
Ing.Ndërtimi	Ilirjan Kokalari	K. 1008/3	Ing.Elektrik	Burhan Demneri	E. 1049/2	Ing.Gjeodet	Dimitër Kono	T. 1609/1
Ing.Ndërtimi	Ermal Spahiu	K. 1084/1	Ing.Mekanik	Gjergj Kotori	M. 0579/1			
Ing.Ndërtimi	Luca Falasca	K. 2774	Ing.Gjeolog	Anton Pjetërnikaj	Gj. 0665			
Ing.Gjeodet	Shqiponja Civici	T. 1268	Ing.Gjeoinformatikë	Elifat Shehu	T. 1577			

PLANIMETRIA E SINJALISTIKËS

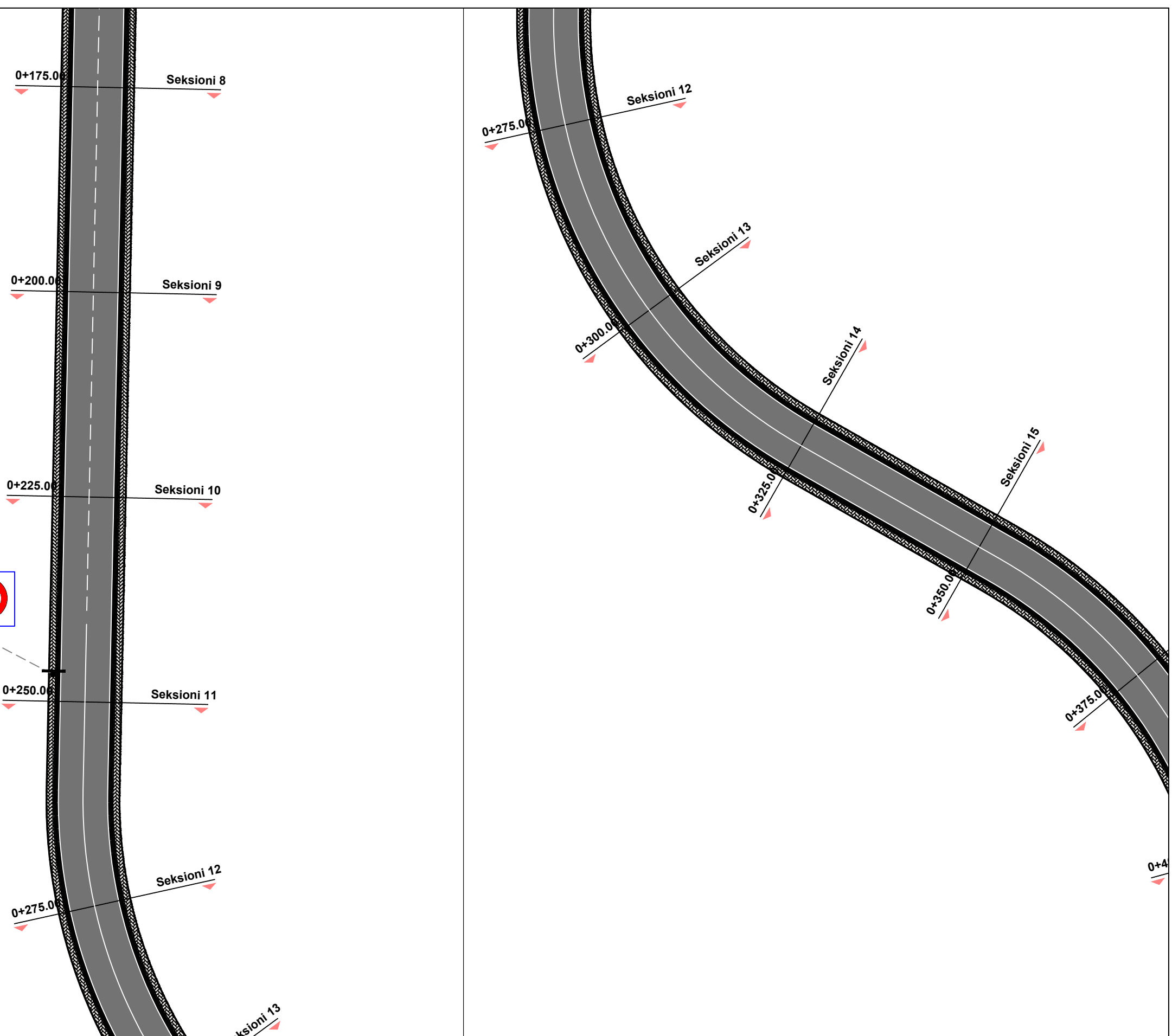
T-30

Shkalla: **1:500**

Faza: **PROJEKT ZBATIM**

Porositës
FONDI SHQIPTAR I ZHVILLIMIT

Projektohet
 Net-Group sh.p.k.



LEGJENDA

	SIPËRFAQE ME ASFALT
	KUNETË
	TROTUAR ME PLLAKA
	VIJAT PËR KALIM KËMBËSORËSH
	BORDURË BETONI

EMRI I PROJEKTIT
 "Ndërtim & rikualifikim i rrugës paralele me Rrugën e Plazhit, Borsh"
 Bashkia Himarë

SHËNIME

GRUPI I PUNËS

Arkitekt	Diana Mitrushi	A. 0212/4	Ing. Hidroteknik	Luljeta Kuçi	K. 2022/1	Ing. Gjeodet	Marsilda Ferko	T. 1582/1
Ing. Ndërtimi	Ilirian Kokalari	K. 1008/3	Ing. Elektrik	Burhan Demneri	E. 1049/2	Ing. Gjeodet	Dimitër Kono	T. 1609/1
Ing. Ndërtimi	Ermal Spahiu	K. 1084/1	Ing. Mekanik	Gjergj Kotori	M. 0579/1			
Ing. Ndërtimi	Luca Falasca	K. 2774	Ing. Gjeolog	Anton Pjetërnikaj	Gj. 0665			
Ing. Gjeodet	Shqiponja Civici	T. 1268	Ing. Gjeoinformatikë	Elfat Shehu	T. 1577			

PLANIMETRIA E SINJALISTIKËS

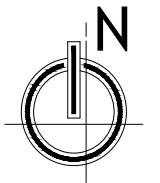
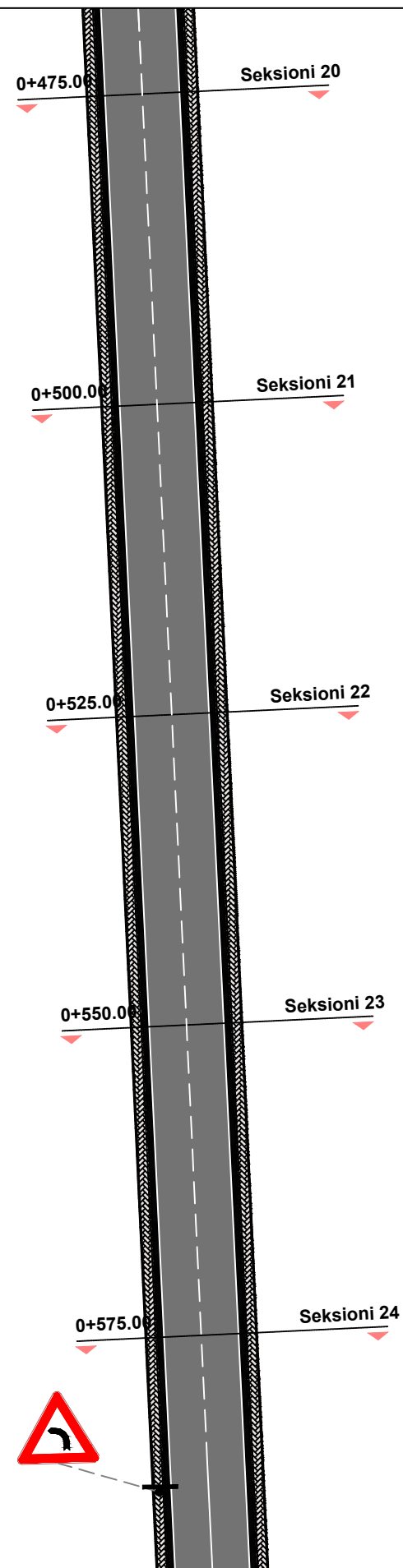
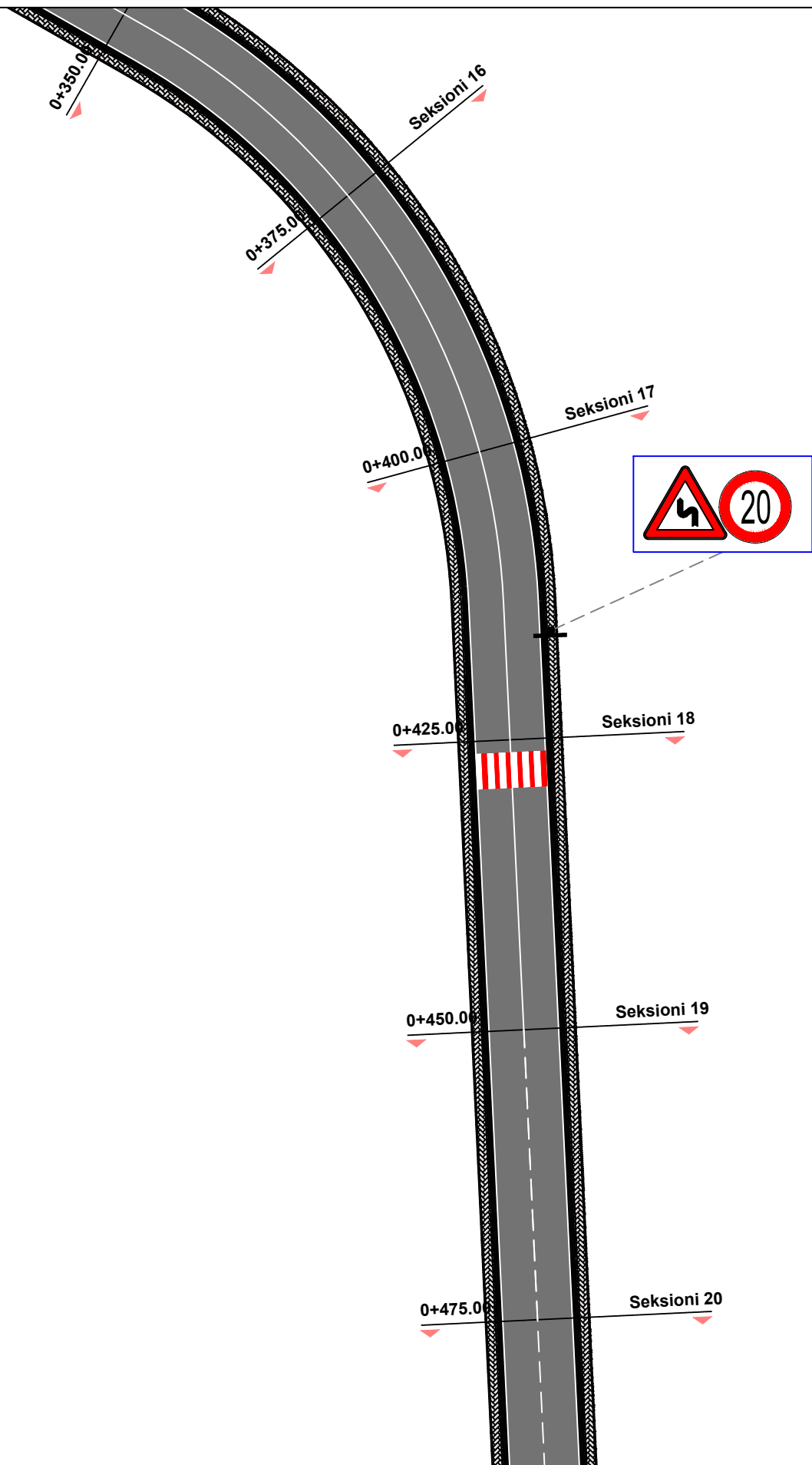
T-31

Shkalla: 1:500

Faza: PROJEKT ZBATIM

Porositës
FONDI SHQIPTAR I ZHVILLIMIT

Projektohet
 Net-Group sh.p.k.



LEGJENDA

	SIPËRFAQE ME ASFALT
	KUNETË
	TROTUAR ME PLLAKA
	VIJAT PËR KALIM KËMBËSORËSH
	BORDURË BETONI

EMRI I PROJEKTIT
 "Ndërtim & rikualifikim i rrugës paralele me
 Rrugën e Plazhit, Borsh"
 Bashkia Himarë

SHËNIME

GRUPI I PUNËS

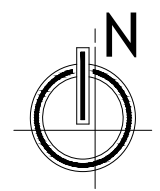
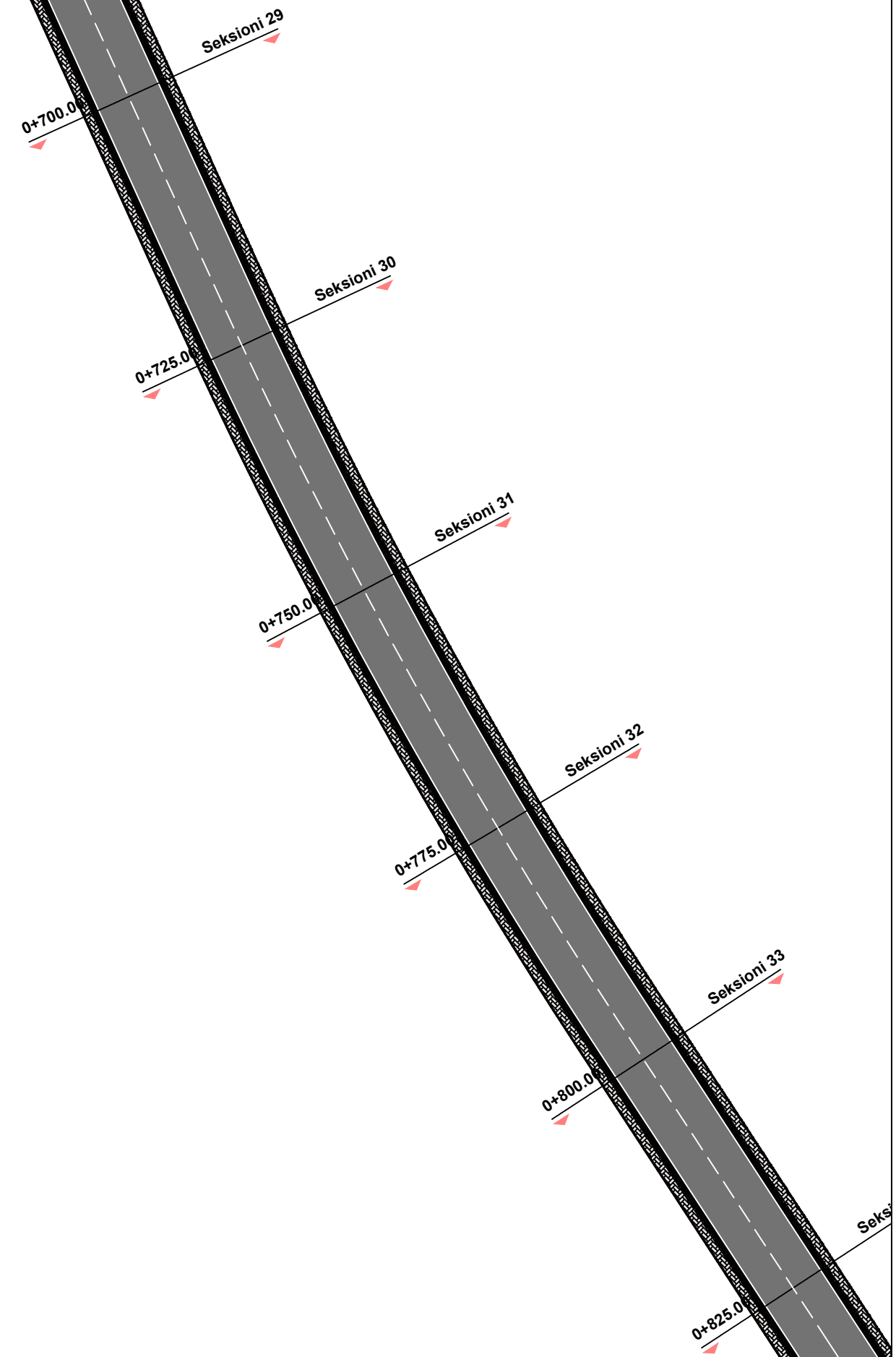
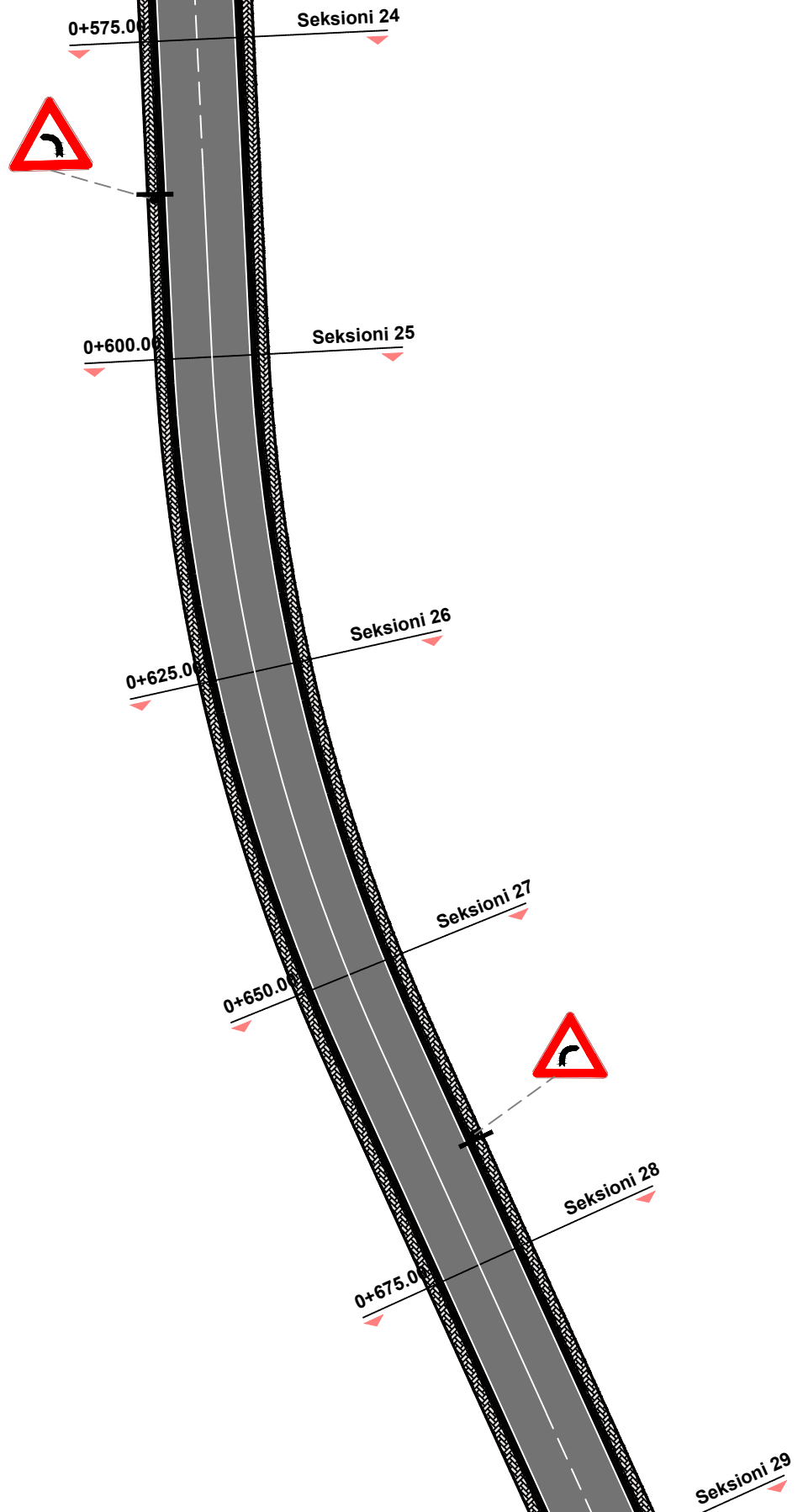
Arkitekt Diana Mitrushi A. 0212/4	Ing.Hidroteknik Luljeta Kuçi K. 2022/1	Ing.Gjeodet Marsilda Ferko T. 1582/1
Ing.Ndërtimi Ilirian Kokalari K. 1008/3	Ing.Elektrik Burhan Demneri E. 1049/2	Ing.Gjeodet Dimitër Kono T. 1609/1
Ing.Ndërtimi Ermal Spahiu K. 1084/1	Ing.Mekanik Gjergj Kotori M. 0579/1	
Ing.Ndërtimi Luca Falasca K. 2774	Ing.Gjeolog Anton Pjetërnikaj Gj. 0665	
Ing.Gjeodet Shqiponja Civici T. 1268	Ing.Gjeoinformatikë Elfat Shehu T. 1577	

**PLANIMETRIA
 E
 SINJALISTIKËS**

T-32
 Shkalla 1:500
 Faza **PROJEKT ZBATIM**

Porositës
FONDI SHQIPTAR I ZHVILLIMIT

 Projektues
 Net-Group sh.p.k.



LEGJENDA

	SIPËRFAQE ME ASFALT
	KUNETË
	TROTUAR ME PLLAKA
	VIJAT PËR KALIM KËMBËSORËSH
	BORDURË BETONI

EMRI I PROJEKTIT
 "Ndërtim & rikualifikim i rrugës paralele me
 Rrugën e Plazhit, Borsh"
 Bashkia Himarë

SHËNIME

GRUPI I PUNËS


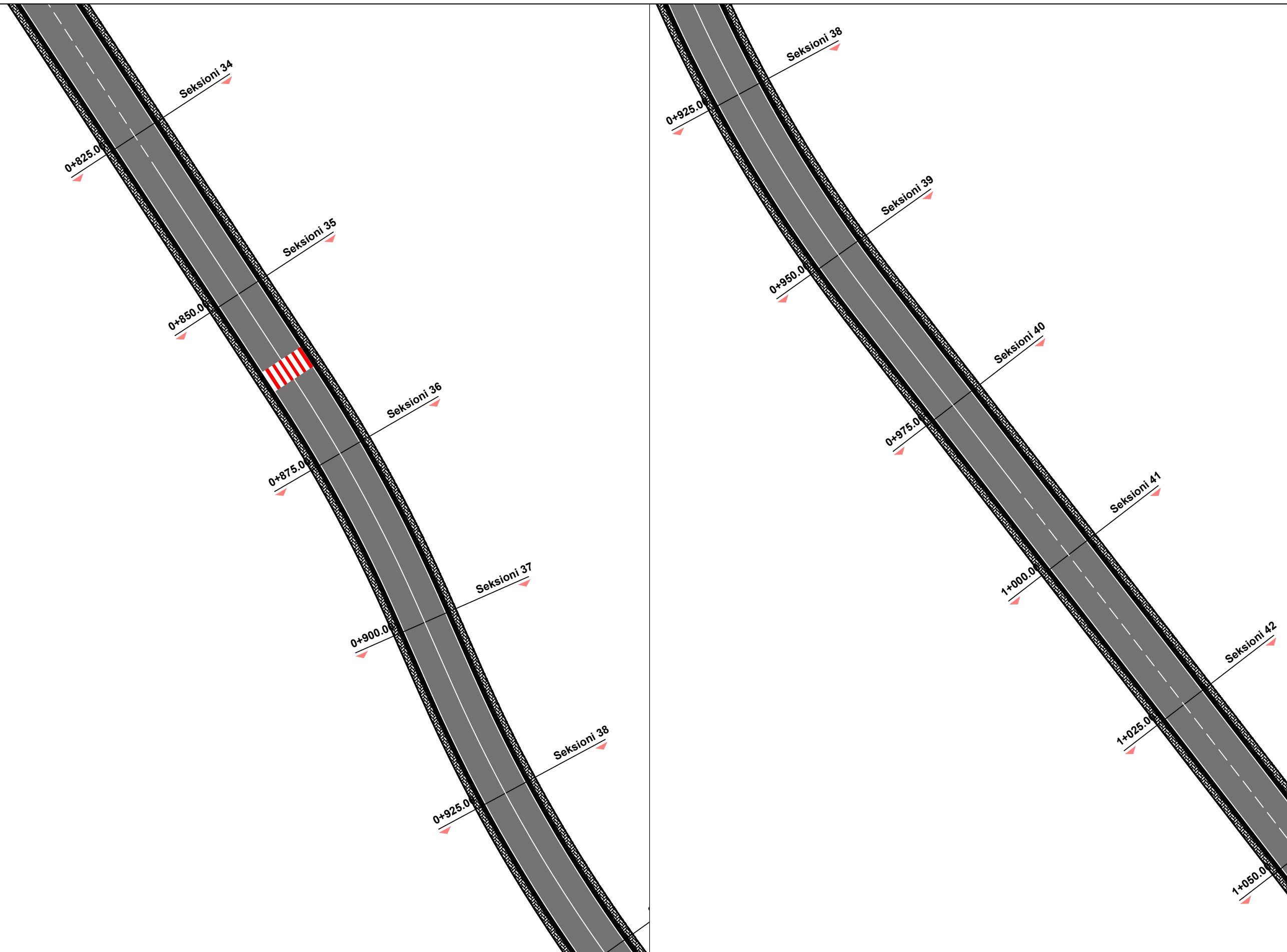
Arkitekt	Diana Mitrushi	A. 0212/4	Ing.Hidroteknik	Luljeta Kuçi	K. 2022/1	Ing.Gjeodet	Marsilda Ferko	T. 1582/1
Ing.Ndërtimi	Ilirian Kokalari	K. 1008/3	Ing.Elektrik	Burhan Demneri	E. 1049/2	Ing.Gjeodet	Dimitër Kono	T. 1609/1
Ing.Ndërtimi	Ermal Spahiu	K. 1084/1	Ing.Mekanik	Gjergj Kotori	M. 0579/1			
Ing.Ndërtimi	Luca Falasca	K. 2774	Ing.Gjeolog	Anton Pjetërnikaj	Gj. 0665			
Ing.Gjeodet	Shqiponja Civici	T. 1268	Ing.Gjeoinformatikë	Elfat Shehu	T. 1577			

**PLANIMETRIA
 E
 SINJALISTIKËS**

T-33
 Shkalla **1:500**
 Faza **PROJEKT ZBATIM**

Porositës
FONDI SHQIPTAR I ZHVILLIMIT

 Projektues
 Net-Group sh.p.k.

LEGJENDA

- SIPERFAQE ME ASFALT
- KUNETË
- TROTUAR ME PLLAKA
- VIJAT PËR KALIM KËMBËSORËSH
- BORDURË BETONI

EMRI I PROJEKTIT
 "Ndërtim & rikualifikim i rrugës paralele me
 Rugën e Plazhit, Borsh"
 Bashkia Himarë

SHËNIME

GRUPI I PUNËS

Arkitekt	Diana Mitrushi	A. 0212/4	Ing. Hidroteknik	Luljeta Kuçi	K. 2022/1	Ing. Gjeodet	Marsilda Ferko	T. 1582/1
Ing. Ndërtimi	Ilirian Kokalari	K. 1008/3	Ing. Elektrik	Burhan Demneri	E. 1049/2	Ing. Gjeodet	Dimitër Kono	T. 1609/1
Ing. Ndërtimi	Ermal Spahiu	K. 1084/1	Ing. Mekanik	Gjergj Kotori	M. 0579/1			
Ing. Ndërtimi	Luca Falasca	K. 2774	Ing. Gjeolog	Anton Pjetërnikaj	Gj. 0665			
Ing. Gjeodet	Shqiponja Civici	T. 1268	Ing. Gjeoinformatikë	Elifat Shehu	T. 1577			

**PLANIMETRIA
 E
 SINJALISTIKËS**

T-34
 Shkalla **1:500**
 Faza **PROJEKT ZBATIM**

Porositës
FONDI SHQIPTAR I ZHVILLIMIT



Projektues
 Net-Group sh.p.k.





LEGJENDA

	SIPËRFAQE ME ASFALT
	KUNETË
	TROTUAR ME PLLAKA
	VIJAT PËR KALIM KËMBËSORËSH
	BORDURË BETONI

EMRI I PROJEKTIT
 "Ndërtim & rikualifikim i rrugës paralele me
 Rrugën e Plazhit, Borsh"
 Bashkia Himarë

SHËNIME

GRUPI I PUNËS

Arkitekt	Diana Mitrushi	A. 0212/4	Ing.Hidroteknik	Luljeta Kuçi	K. 2022/1	Ing.Gjeodet	Marsilda Ferko	T. 1582/1
Ing.Ndërtimi	Ilirian Kokalari	K. 1008/3	Ing.Elektrik	Burhan Demneri	E. 1049/2	Ing.Gjeodet	Dimitër Kono	T. 1609/1
Ing.Ndërtimi	Ermal Spahiu	K. 1084/1	Ing.Mekanik	Gjergj Kotori	M. 0579/1			
Ing.Ndërtimi	Luca Falasca	K. 2774	Ing.Gjeolog	Anton Pjetërnikaj	Gj. 0665			
Ing.Gjeodet	Shqiponja Civici	T. 1268	Ing.Gjeoinformatikë	Elfat Shehu	T. 1577			

**PLANIMETRIA
 E
 SINJALISTIKËS**


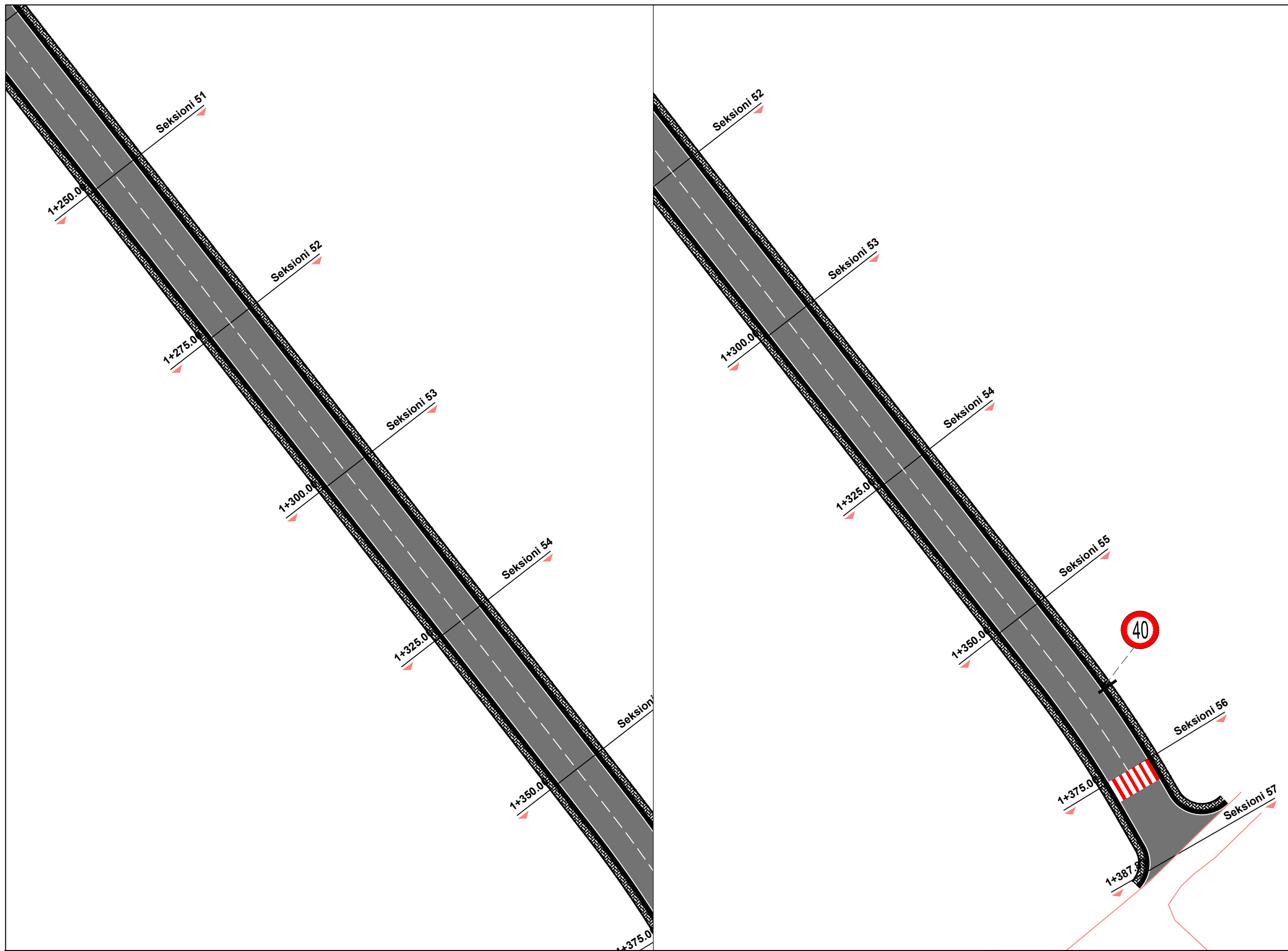
T-35
 Shkalla **1:500**
 Faza **PROJEKT ZBATIM**

Porositës
FONDI SHQIPTAR I ZHVILLIMIT



Projektues
 Net-Group sh.p.k.





LEGJENDA

	SIPËRFAQE ME ASFALT
	KUNETË
	TROTUAR ME PLLAKA
	VIJAT PËR KALIM KËMBËSORËSH
	BORDURË BETONI

EMRI I PROJEKTIT
 "Ndërtim & rikualifikim i rrugës paralele me Rrugën e Plazhit, Borsh"
 Bashkia Himarë

SHËNIME

GRUPI I PUNËS

Arkitekt	Diana Mitrushi	A. 0212/4	Ing.Hidroteknik	Luljeta Kuçi	K. 2022/1	Ing.Gjeodet	Marsilda Ferko	T. 1582/1
Ing.Ndërtimi	Ilirjan Kokalari	K. 1008/3	Ing.Elektrik	Burhan Demneri	E. 1049/2	Ing.Gjeodet	Dimitër Kono	T. 1609/1
Ing.Ndërtimi	Ermal Spahiu	K. 1084/1	Ing.Mekanik	Gjergj Kotori	M. 0579/1			
Ing.Ndërtimi	Luca Falasca	K. 2774	Ing.Gjeolog	Anton Pjetërnikaj	Gj. 0665			
Ing.Gjeodet	Shqiponja Civici	T. 1268	Ing.Gjeoinformatikë	Elfat Shehu	T. 1577			

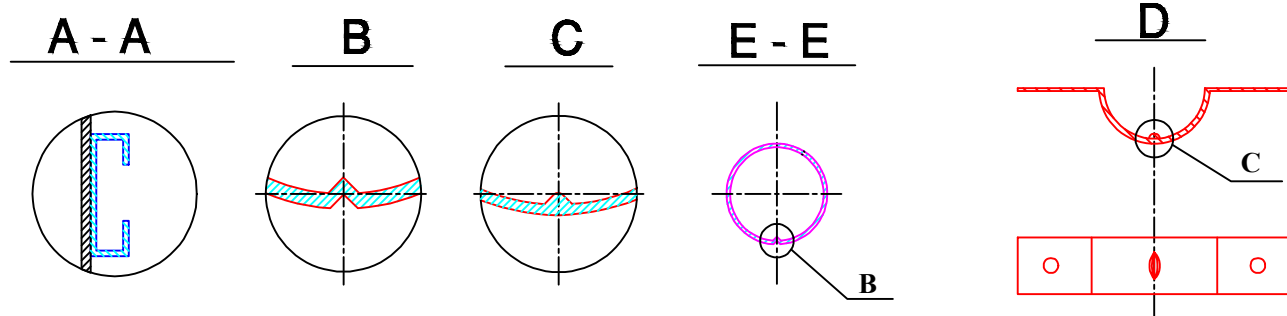
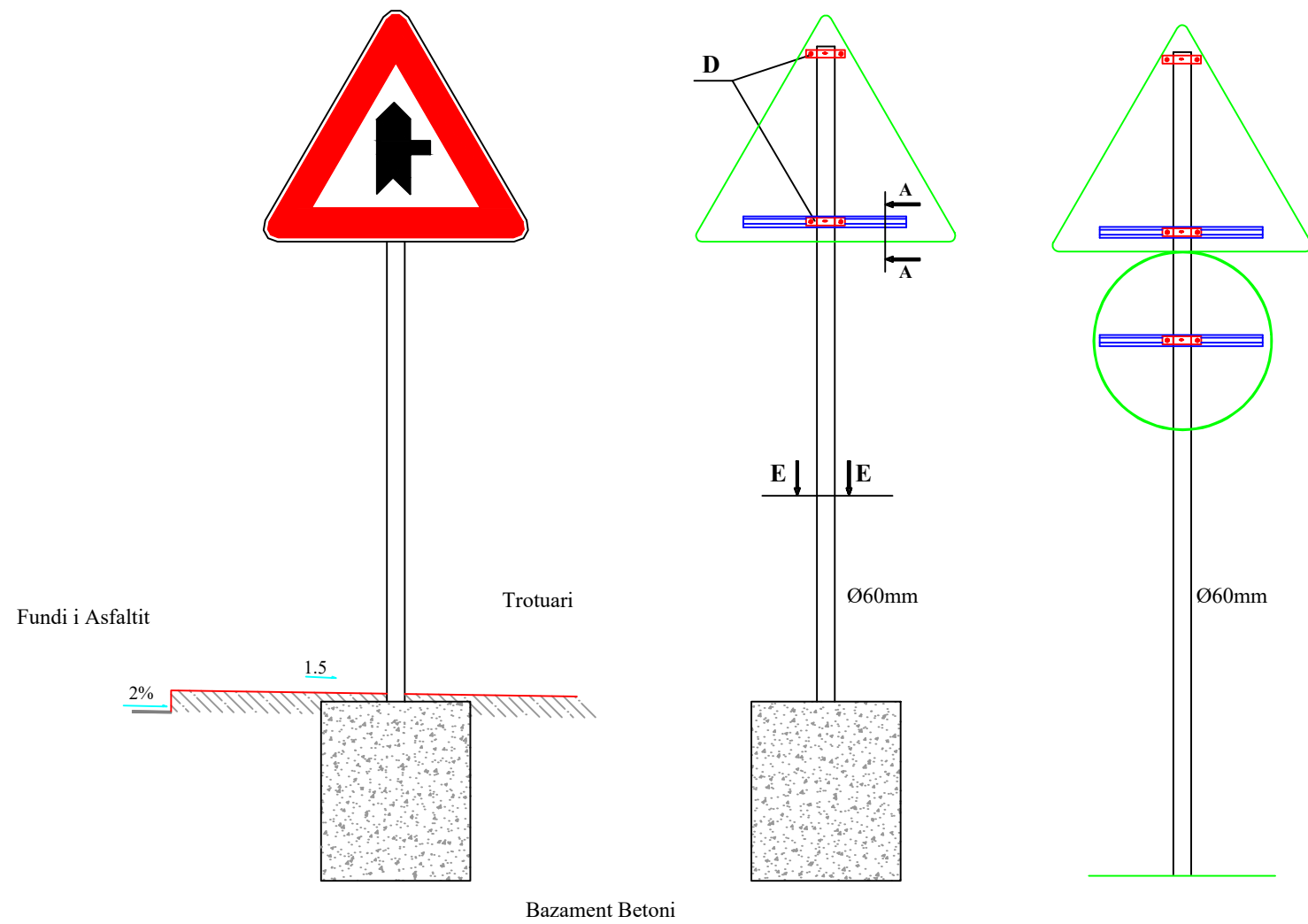
**PLANIMETRIA
 E
 SINJALISTIKËS**

T-36
 Shkalla **1:500**
 Faza **PROJEKT ZBATIM**

Porositës
FONDI SHQIPTAR I ZHVILLIMIT

Projektohet
 Net-Group sh.p.k.

MENYRA E VENDOSJES SE TABELAVE RRUGORE



EMRI I PROJEKTIT

"Ndërtim & rikualifikim i rrugës paralele me Rrugën e Plazhit, Borsh"
Bashkia Himarë

SHËNIME

GRUPI I PUNËS

Arkitekt	Diana Mitrushi	A. 0212/4	Ing.Hidroteknik	Luljeta Kuçi	K. 2022/1	Ing.Gjeodet	Marsilda Ferko	T. 1582/1
Ing.Ndërtimi	Ilirian Kokalari	K. 1008/3	Ing.Elektrik	Burhan Demneri	E. 1049/2	Ing.Gjeodet	Dimitër Kono	T. 1609/1
Ing.Ndërtimi	Ermal Spahiu	K. 1084/1	Ing.Mekanik	Gjergj Kotori	M. 0579/1			
Ing.Ndërtimi	Luca Falasca	K. 2774	Ing.Gjeolog	Anton Pjetërnikaj	Gj. 0665			
Ing.Gjeodet	Shqiponja Civici	T. 1268	Ing.Gjeoinformatikë	Elfat Shehu	T. 1577			

DETAJE SINJALISTIKE

T-37



Shkalla

Faza

PROJEKT ZBATIM

Porositës
FONDI SHQIPTAR I ZHVILLIMIT



Projektues
Net-Group sh.p.k.



SHENJAT NDALUESE

Kufizim maksimal i shpejtesise



Ndalim parakalimi



Fundi i kufizimit te shpejtesise



SINJALET E RREZIKUT

Kthese



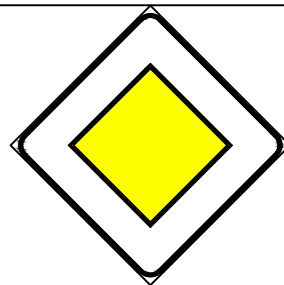
Vendkalim kembesoresh



Ndal dhe jep perparesi





E drejte perparesie



SINJALET E PERPARESISE

Kryqezim me te drejte perparesie

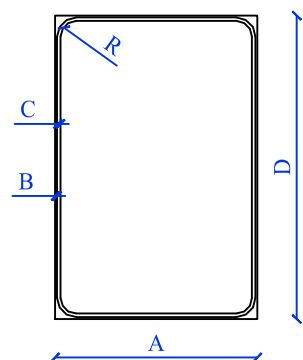


Sinjalet E Drejtimit

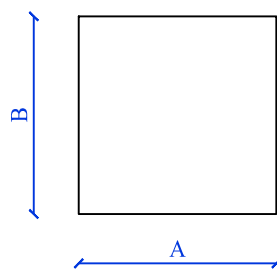


PERMASAT E SHENJAVE RRUGORE

Shenje kuadratike

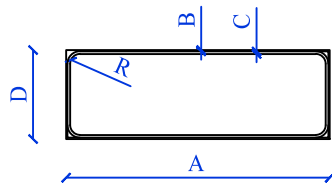


A	B	C	D	R
65	0.4	0.8	95	3

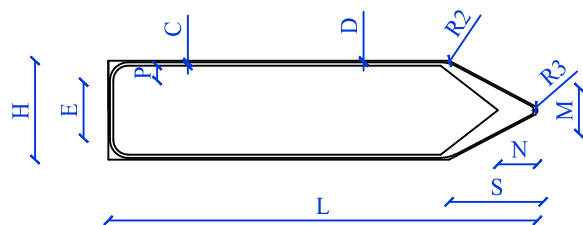


A	B
60	60

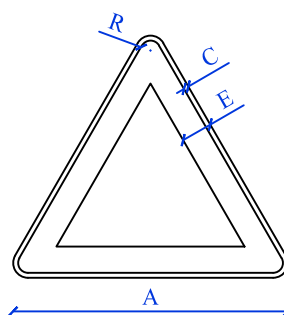
Modular i shenjave trekendore



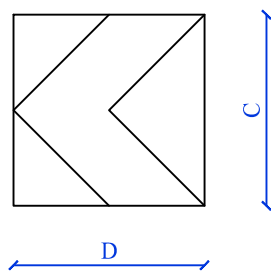
A	B	C	D	R
80	0.4	0.8	27	3



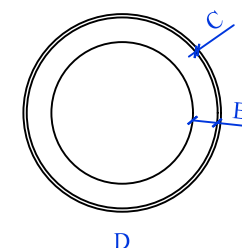
C	D	E	H	L	M
1	0.5	17	30	130	14
N	R1	R2	R3	P	M
12	6	10	1.5	5	28.5



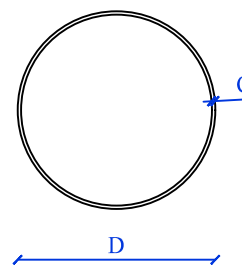
A	C	E	R
90	1.5	8	4.5



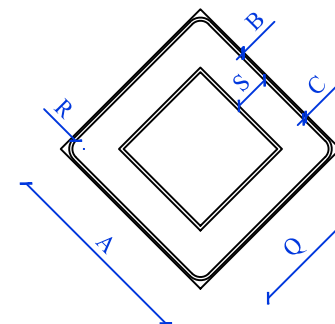
Dim vogel	C	D
	60	60



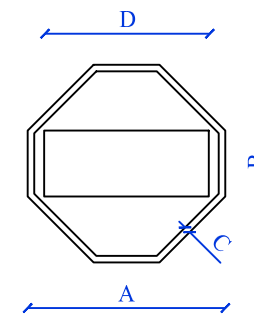
C	D	E
1	60	7.5



Dim vogel	C	D
	0.8	40



A	B	C	Q	R	S
60	0.5	1	40	3.5	1.1



Dim vogel	A	B	C	D
	90	30	3	75
	60	20	2	50

EMRI I PROJEKTIT

"Ndërtim & rikualifikim i rrugës paralele me Rrugën e Plazhit, Borsh"
Bashkia Himarë

SHËNIME

GRUPI I PUNËS

Arkitekt	Diana Mitrushi	A. 0212/4	Ing.Hidroteknik	Luljeta Kuçi	K. 2022/1	Ing.Gjeodet	Marsilda Ferko	T. 1582/1
Ing.Ndërtimi	Ilirian Kokalari	K. 1008/3	Ing.Elektrik	Burhan Demneri	E. 1049/2	Ing.Gjeodet	Dimitër Kono	T. 1609/1
Ing.Ndërtimi	Ermal Spahiu	K. 1084/1	Ing.Mekanik	Gjergj Kotori	M. 0579/1			
Ing.Ndërtimi	Luca Falasca	K. 2774	Ing.Gjeolog	Anton Pjetërnikaj	Gj. 0665			
Ing.Gjeodet	Shqiponja Civici	T. 1268	Ing.Gjeoinformatikë	Elfat Shehu	T. 1577			

DETAJE SINJALISTIKE

T-38

Shkalla

Faza

PROJEKT ZBATIM

Porositës
FONDI SHQIPTAR I ZHVILLIMIT






Projektues
Net-Group sh.p.k.



SHENJA DETYRUESE

Anet & Shigjetat: E bardhe reflektuese
Sfondi: blu reflektuese KI 2



EMRI I PROJEKTIT

"Ndërtim & rikualifikim i rrugës paralele me
Rrugën e Plazhit, Borsh"
Bashkia Himarë

SHËNIME

GRUPI I PUNËS

Arkitekt	Diana Mitrushi	A. 0212/4	Ing.Hidroteknik	Luljeta Kuçi	K. 2022/1	Ing.Gjeodet	Marsilda Ferko	T. 1582/1
Ing.Ndërtimi	Ilirian Kokalari	K. 1008/3	Ing.Elektrik	Burhan Demneri	E. 1049/2	Ing.Gjeodet	Dimitër Kono	T. 1609/1
Ing.Ndërtimi	Ermal Spahiu	K. 1084/1	Ing.Mekanik	Gjergj Kotori	M. 0579/1			
Ing.Ndërtimi	Luca Falasca	K. 2774	Ing.Gjeolog	Anton Pjetërnikaj	Gj. 0665			
Ing.Gjeodet	Shqiponja Civici	T. 1268	Ing.Gjeoinformatikë	Elfat Shehu	T. 1577			

**DETAJE
SINJALISTIKE**

T-39



Shkalla

Faza

PROJEKT ZBATIM

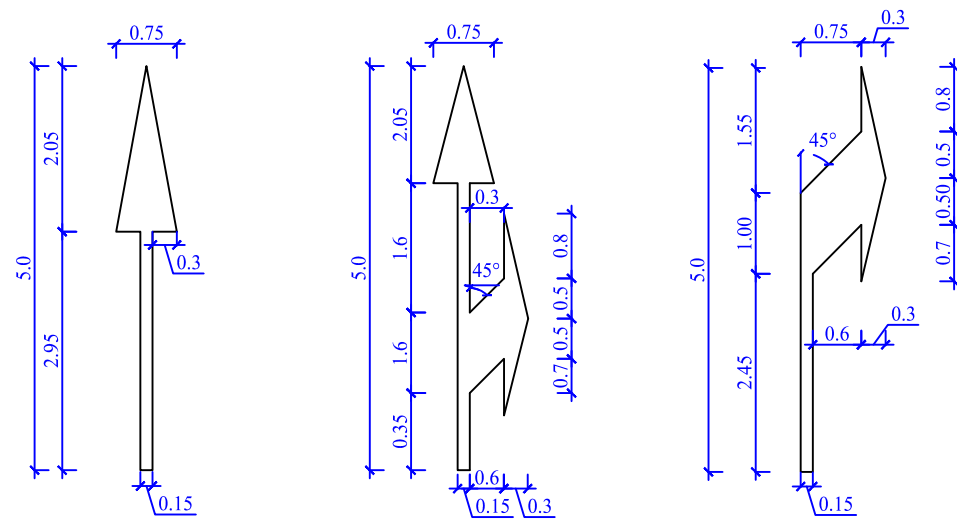
Porositës
FONDI SHQIPTAR I ZHVILLIMIT



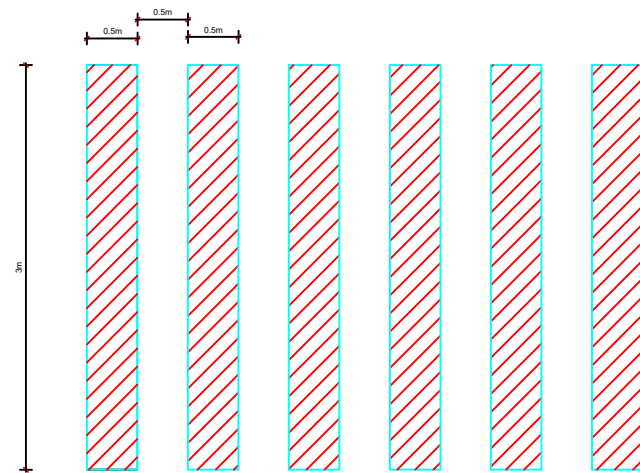
Projektues
Net-Group sh.p.k.



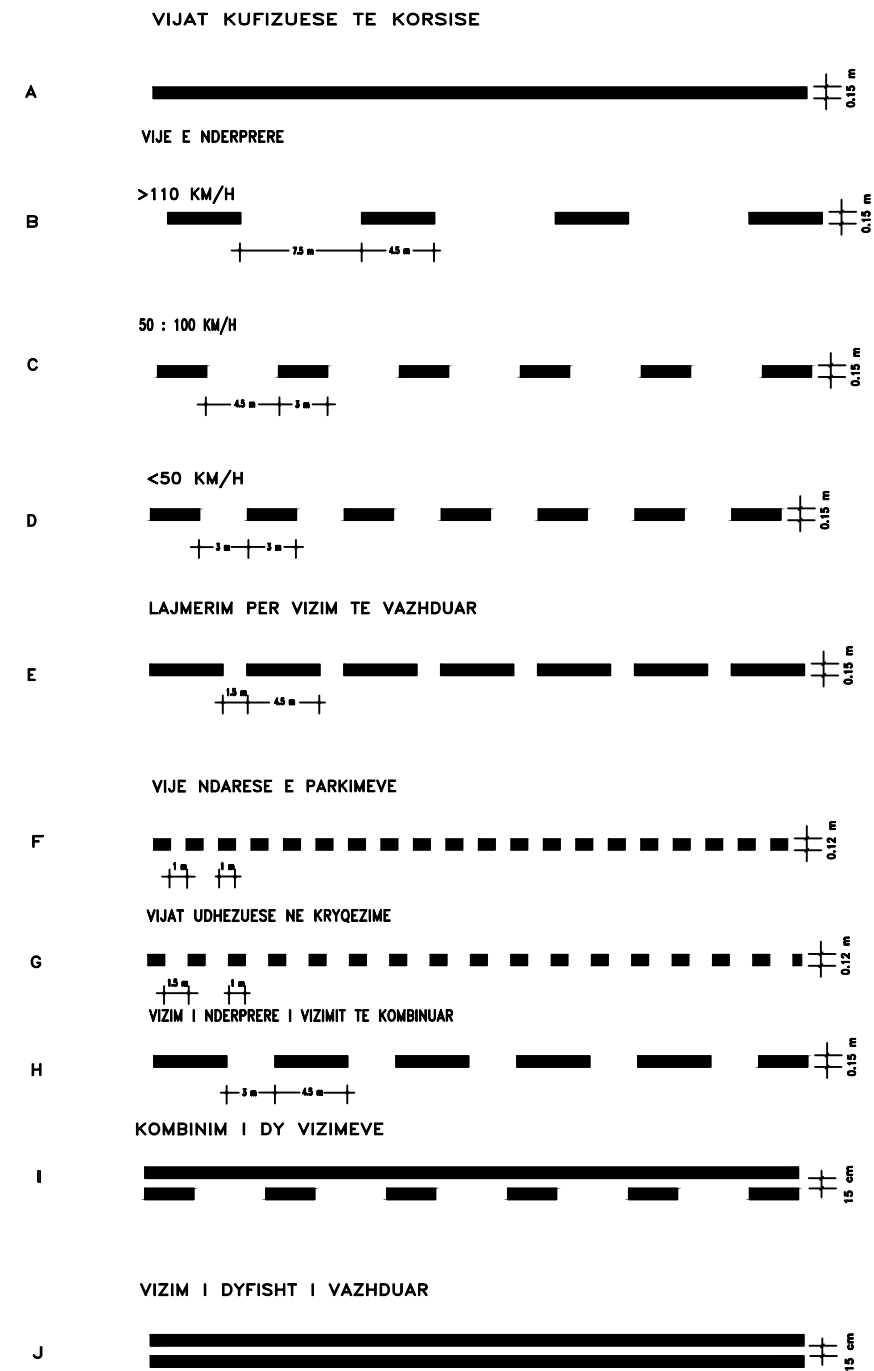
DIMENSIONET E SHIGJETAVE TE DREJTIMIT TE LEVIZJES



KALIMET E KEMBESOREVE



TIPET E VIZIMEVE TE RRUGES



EMRI I PROJEKTIT

"Ndërtim & rikualifikim i rrugës paralele me Rrugën e Plazhit, Borsh"
Bashkia Himarë

SHËNIME

GRUPI I PUNËS

Arkitekt	Diana Mitrushi	A. 0212/4	Ing.Hidroteknik	Luljeta Kuçi	K. 2022/1	Ing.Gjeodet	Marsilda Ferko	T. 1582/1
Ing.Ndërtimi	Ilirian Kokalari	K. 1008/3	Ing.Elektrik	Burhan Demneri	E. 1049/2	Ing.Gjeodet	Dimitër Kono	T. 1609/1
Ing.Ndërtimi	Ermal Spahiu	K. 1084/1	Ing.Mekanik	Gjergj Kotori	M. 0579/1			
Ing.Ndërtimi	Luca Falasca	K. 2774	Ing.Gjeolog	Anton Pjetërnikaj	Gj. 0665			
Ing.Gjeodet	Shqiponja Civici	T. 1268	Ing.Gjeoinformatikë	Elfat Shehu	T. 1577			

DETAJE SINJALISTIKE

T-40

Shkalla

Faza

PROJEKT ZBATIM

Porositës
FONDI SHQIPTAR I ZHVILLIMIT



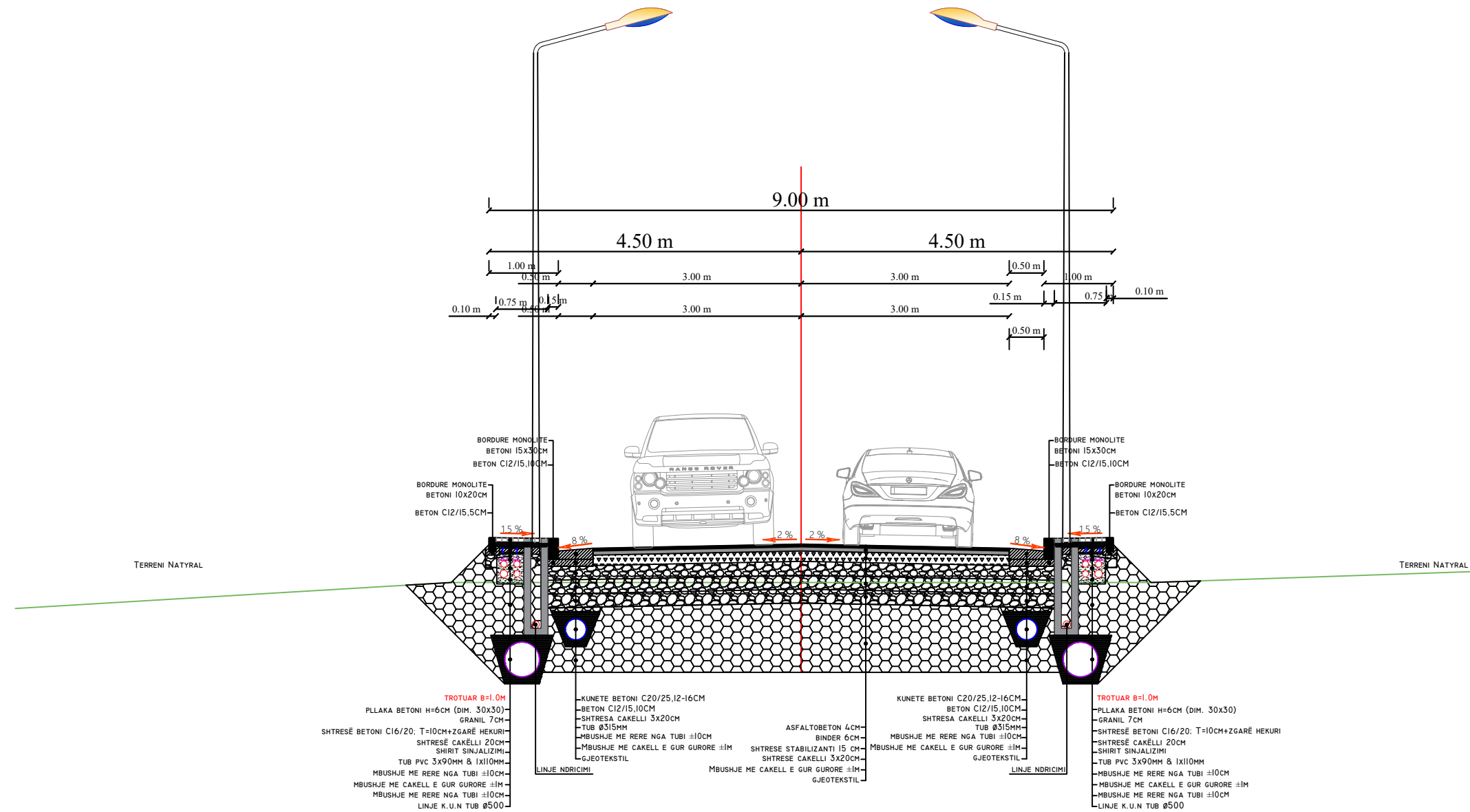
Projektues
Net-Group sh.p.k.



SEKSIONI TIP NR 1

Pr. 0+000.00 - 0+173.72 (AKSI 1)

Pr. 0+000.00 - 0+325.00 (AKSI 2)



SHENIM: GJATE GJITHE TRUPIT TE RRUGES DO TE PERDORET GJEOTEKSTIL

EMRI I PROJEKTIT
 "Ndërtim & rikualifikim i rrugës paralele me Rrugën e Plazhit, Borsh"
 Bashkia Himarë

SHËNIME

GRUPI I PUNËS	
Arkitekt Diana Mitrushi A. 0212/4	Ing.Hidroteknik Luljeta Kuçi K. 2022/1
Ing.Ndërtimi Ilirjan Kokalari K. 1008/3	Ing.Elektrik Burhan Demneri E. 1049/2
Ing.Ndërtimi Ermal Spahiu K. 1084/1	Ing.Mekanik Gjergj Kotori M. 0579/1
Ing.Ndërtimi Luca Falasca K. 2774	Ing.Gjeolog Anton Pjetërnikaj Gj. 0665
Ing.Gjeodet Shqiponja Civici T. 1268	Ing.Gjeoinformatikë Elifat Shehu T. 1577

SEKSIONET TIP

T-41

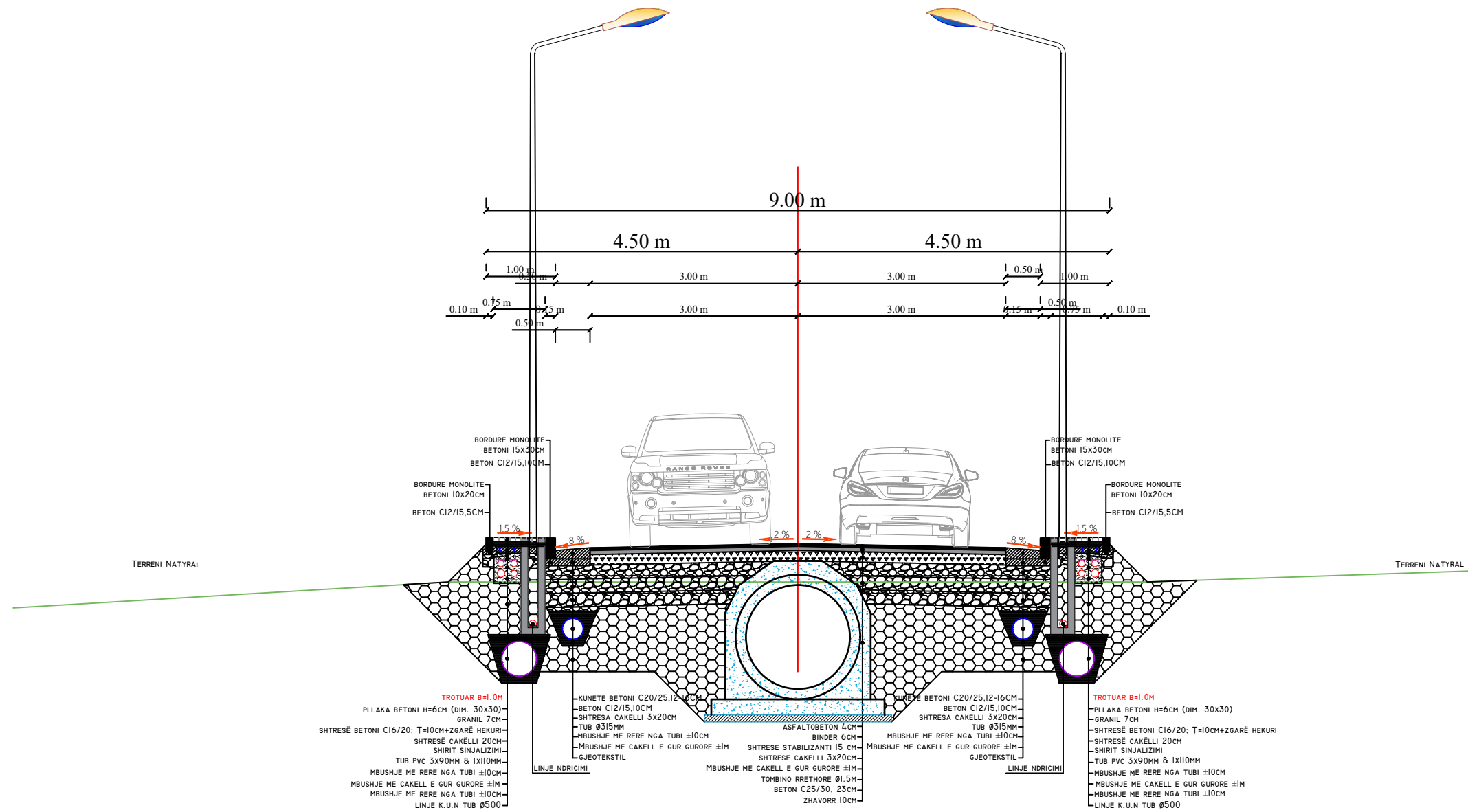
Shkalla 1:75

Faza PROJEKT ZBATIM

Porositës
FONDI SHQIPTAR I ZHVILLIMIT

PROJEKTUES
 Net-Group sh.p.k.

SEKSIONI TIP NR 2
Pr. 0+325.00 - 1+387.83 (AKSI 2)



EMRI I PROJEKTIT

"Ndërtim & rikualifikim i rrugës paralele me
Rrugën e Plazhit, Borsh"
Bashkia Himarë

SHËNIME

GRUPI I PUNËS

Arkitekt	Diana Mitrushi	A. 0212/4	Ing.Hidroteknik	Luljeta Kuçi	K. 2022/1	Ing.Gjeodet	Marsilda Ferko	T. 1582/1
Ing.Ndërtimi	Ilirian Kokalari	K. 1008/3	Ing.Elektrik	Burhan Demneri	E. 1049/2	Ing.Gjeodet	Dimitër Kono	T. 1609/1
Ing.Ndërtimi	Ermal Spahiu	K. 1084/1	Ing.Mekanik	Gjergj Kotori	M. 0579/1			
Ing.Ndërtimi	Luca Falasca	K. 2774	Ing.Gjeolog	Anton Pjetërnikaj	Gj. 0665			
Ing.Gjeodet	Shqiponja Civici	T. 1268	Ing.Gjeoinformatikë	Elfat Shehu	T. 1577			

SEKSIONET TIP

T-42

Shkalla 1:75

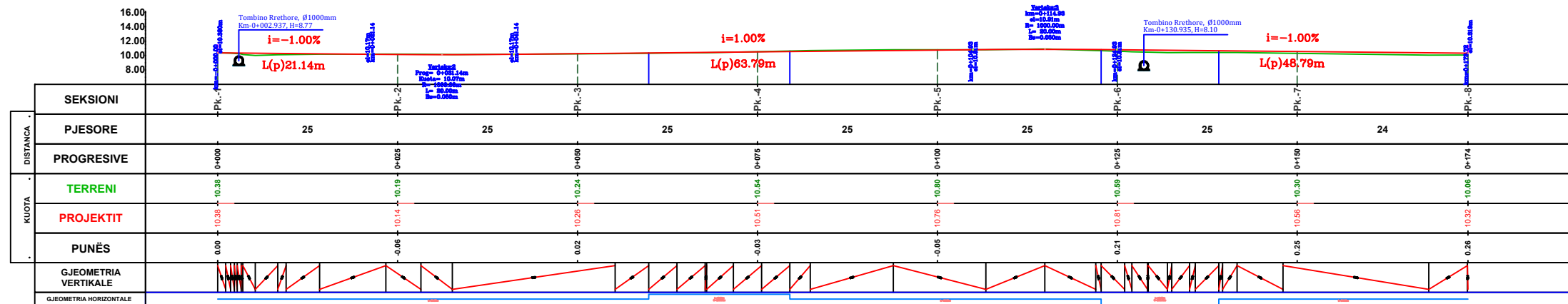
Faza **PROJEKT ZBATIM**

Porositës
FONDI SHQIPTAR I ZHVILLIMIT



Projektues
Net-Group sh.p.k.





EMRI I PROJEKTIT

"Ndërtim & rikualifikim i rrugës paralele me Rrugën e Plazhit, Borsh"
Bashkia Himarë

SHËNIME

GRUPI I PUNËS

Arkitekt	Diana Mitrushi	A. 0212/4	Ing.Hidroteknik	Luljeta Kuçi	K. 2022/1	Ing.Gjeodet	Marsilda Ferko	T. 1582/1
Ing.Ndërtimi	Ilirian Kokalari	K. 1008/3	Ing.Elektrik	Burhan Demneri	E. 1049/2	Ing.Gjeodet	Dimitër Kono	T. 1609/1
Ing.Ndërtimi	Ermal Spahiu	K. 1084/1	Ing.Mekanik	Gjergj Kotori	M. 0579/1			
Ing.Ndërtimi	Luca Falasca	K. 2774	Ing.Gjeolog	Anton Pjetërnikaj	Gj. 0665			
Ing.Gjeodet	Shqiponja Civici	T. 1268	Ing.Gjeoinformatikë	Elfat Shehu	T. 1577			

PROFILI GJATËSOR

AKSI 1

T-43



Shkalla 1:750

Faza PROJEKT ZBATIM

Porositës
FONDI SHQIPTAR I ZHVILLIMIT



Projektues
Net-Group sh.p.k.



16.00
14.00
12.00
10.00
8.00

Tombino Rrethore, Ø1000mm
Km-0+002.937, H=8.77
 $i = -1.00\%$
L(p)21.14m

el=10.17m
km=0+021.14

Verteks:2
Prog= 0+031.14m
Kuota= 10.07m
R= 1000.00m
L= 20.00m
Bs=0.050m

el=10.17m
km=0+041.14

DISTANCA	SEKSIONI					
	PJESORE		25		25	25
PROGRESIVE		0+000		0+025		0+050
KUOTA	TERRENI	10.38		10.19		10.24
	PROJEKTIT	10.38		10.14		10.26
	PUNËS	0.00		-0.06		0.02
GJEOMETRIA VERTIKALE						
GJEOMETRIA HORIZONTALE						

EMRI I PROJEKTIT

"Ndërtim & rikualifikim i rrugës paralele me
Rrugën e Plazhit, Borsh"
Bashkia Himarë

SHËNIME

GRUPI I PUNËS

Arkitekt	Diana Mitrushi	A. 0212/4	Ing.Hidroteknik	Luljeta Kuçi	K. 2022/1	Ing.Gjeodet	Marsilda Ferko	T. 1582/1
Ing.Ndërtimi	Ilirian Kokalari	K. 1008/3	Ing.Elektrik	Burhan Demneri	E. 1049/2	Ing.Gjeodet	Dimitër Kono	T. 1609/1
Ing.Ndërtimi	Ermal Spahiu	K. 1084/1	Ing.Mekanik	Gjergj Kotori	M. 0579/1			
Ing.Ndërtimi	Luca Falasca	K. 2774	Ing.Gjeolog	Anton Pjetërnikaj	Gj. 0665			
Ing.Gjeodet	Shqiponja Civici	T. 1268	Ing.Gjeoinformatikë	Elfat Shehu	T. 1577			

PROFILI GJATËSOR

AKSI 1

T-44



Shkalla

1:250

Faza

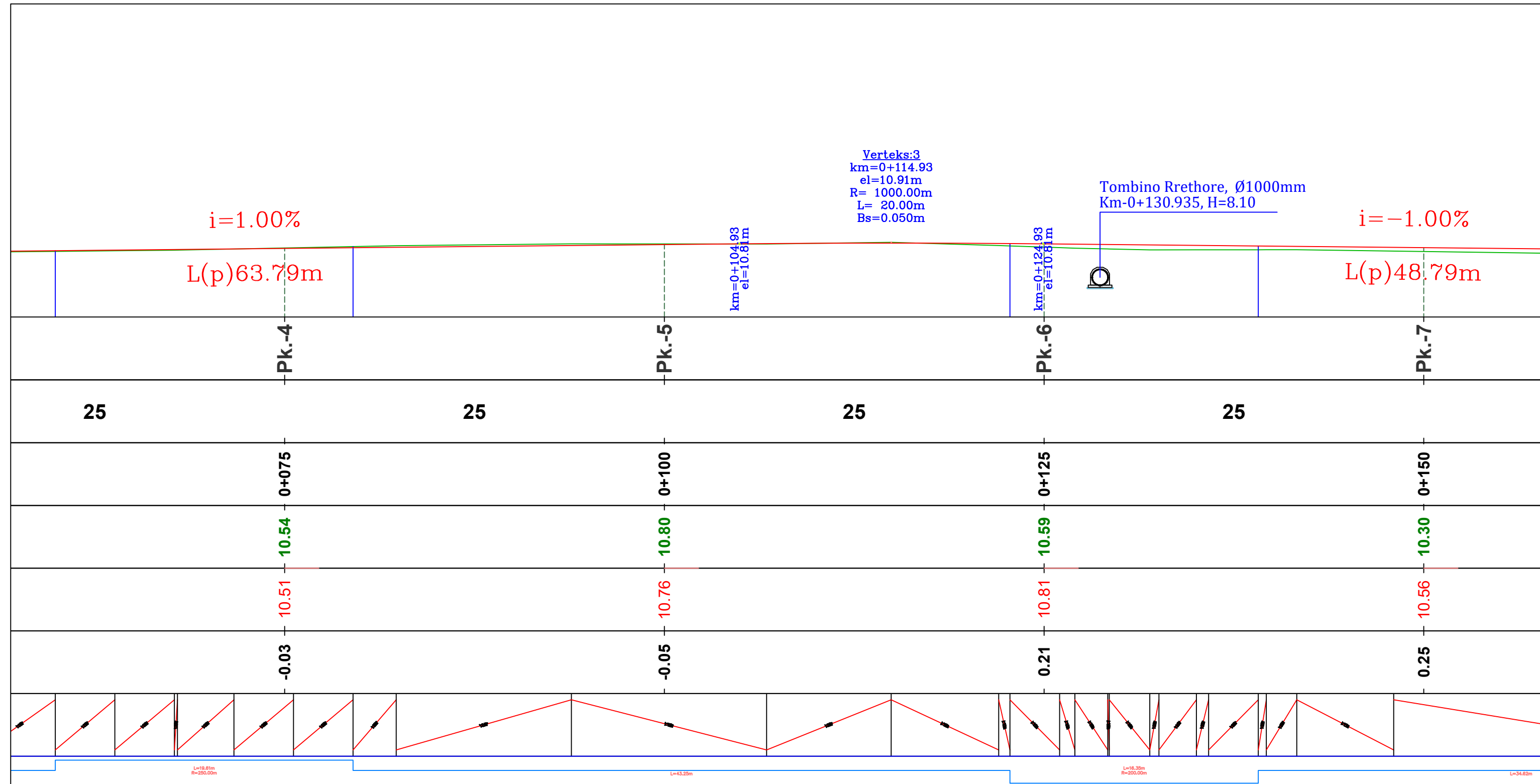
PROJEKT ZBATIM

Porositës
FONDI SHQIPTAR I ZHVILLIMIT



Projektues
Net-Group sh.p.k.





EMRI I PROJEKTIT

"Ndërtim & rikualifikim i rrugës paralele me Rrugën e Plazhit, Borsh"
 Bashkia Himarë

SHËNIME

GRUPI I PUNËS

Arkitekt	Diana Mitrushi	A. 0212/4	Ing.Hidroteknik	Luljeta Kuçi	K. 2022/1	Ing.Gjeodet	Marsilda Ferko	T. 1582/1
Ing.Ndërtimi	Ilirian Kokalari	K. 1008/3	Ing.Elektrik	Burhan Demneri	E. 1049/2	Ing.Gjeodet	Dimitër Kono	T. 1609/1
Ing.Ndërtimi	Ermal Spahiu	K. 1084/1	Ing.Mekanik	Gjergj Kotori	M. 0579/1			
Ing.Ndërtimi	Luca Falasca	K. 2774	Ing.Gjeolog	Anton Pjetërnikaj	Gj. 0665			
Ing.Gjeodet	Shqiponja Civici	T. 1268	Ing.Gjeoinformatikë	Elfat Shehu	T. 1577			

PROFILI GJATËSOR

AKSI 1

T-45

Shkalla 1:250

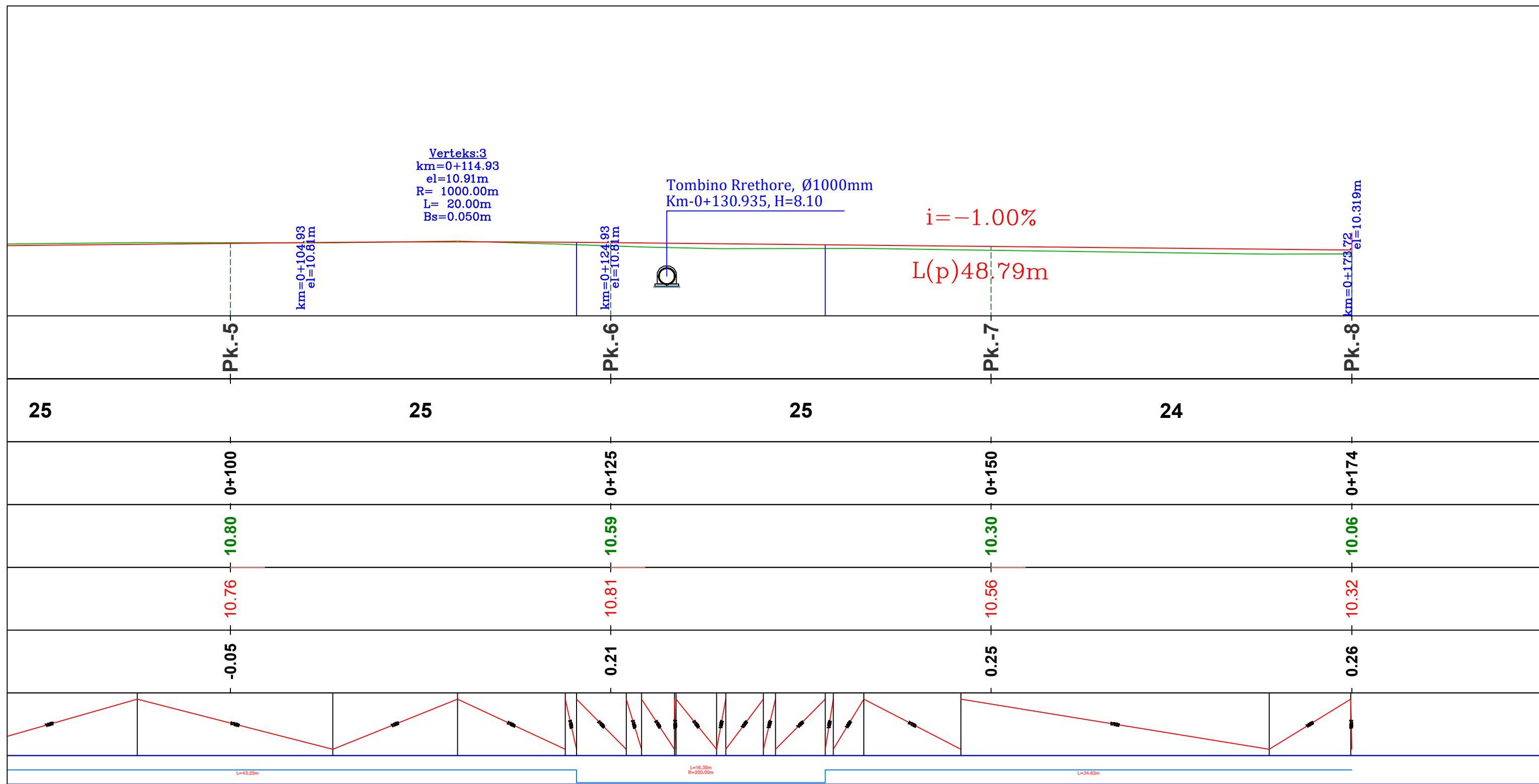
Faza PROJEKT ZBATIM

Porositës
FONDI SHQIPTAR I ZHVILLIMIT



Projektues
 Net-Group sh.p.k.





EMRI I PROJEKTIT

"Ndërtim & rikualifikim i rrugës paralele me
 Rugën e Plazhit, Borsh"
 Bashkia Himarë

SHËNIME

GRUPI I PUNËS

Arkitekt	Diana Mitrushi	A. 0212/4	Ing.Hidroteknik	Luljeta Kuçi	K. 2022/1	Ing.Gjeodet	Marsilda Ferko	T. 1582/1
Ing.Ndërtimi	Ilirian Kokalari	K. 1008/3	Ing.Elektrik	Burhan Demneri	E. 1049/2	Ing.Gjeodet	Dimitër Kono	T. 1609/1
Ing.Ndërtimi	Ermal Spahiu	K. 1084/1	Ing.Mekanik	Gjergj Kotori	M. 0579/1			
Ing.Ndërtimi	Luca Falasca	K. 2774	Ing.Gjeolog	Anton Pjetërnikaj	Gj. 0665			
Ing.Gjeodet	Shqiponja Civici	T. 1268	Ing.Gjeoinformatikë	Elfat Shehu	T. 1577			

PROFILI GJATËSOR

AKSI 1

T-46



Shkalla 1:250

Faza PROJEKT ZBATIM

Porositës
 FONDI SHQIPTAR I ZHVILLIMIT



Projektues
 Net-Group sh.p.k.





EMRI I PROJEKTIT

"Ndërtim & rikualifikim i rrugës paralele me
Rrugën e Plazhit, Borsh"
Bashkia Himarë

SHËNIME

GRUPI I PUNËS

Arkitekt	Diana Mitrushi	A. 0212/4	Ing.Hidroteknik	Luljeta Kuçi	K. 2022/1	Ing.Gjeodet	Marsilda Ferko	T. 1582/1
Ing.Ndërtimi	Ilirian Kokalari	K. 1008/3	Ing.Elektrik	Burhan Demneri	E. 1049/2	Ing.Gjeodet	Dimitër Kono	T. 1609/1
Ing.Ndërtimi	Ermal Spahiu	K. 1084/1	Ing.Mekanik	Gjergj Kotori	M. 0579/1			
Ing.Ndërtimi	Luca Falasca	K. 2774	Ing.Gjeolog	Anton Pjetërnikaj	Gj. 0665			
Ing.Gjeodet	Shqiponja Civici	T. 1268	Ing.Gjeoinformatikë	Elfat Shehu	T. 1577			

PROFILI GJATËSOR

AKSI 2

T-47



Shkalla **1:4000**

Faza **PROJEKT ZBATIM**

Porositës
FONDI SHQIPTAR I ZHVILLIMIT



Projektues
Net-Group sh.p.k.



16.00
14.00
12.00
10.00
8.00
6.00
4.00
2.00
0.00
-2.00

km=0+000.00
el=10.319m

$i = -1.00\%$
L(p)92.91m

DISTANCA	SEKSIONI	PK.-1	PK.-2	PK.-3
	PJESORE	25	25	25
KUOTA	PROGRESIVE	0+000	0+025	0+050
	TERRENI	10.06	9.95	9.77
	PROJEKTIT	10.32	10.07	9.82
	PUNËS	0.26	0.12	0.05
	GJEOMETRIA VERTIKALE			
	GJEOMETRIA HORIZONTALE			

EMRI I PROJEKTIT

"Ndërtim & rikualifikim i rrugës paralele me
Rrugën e Plazhit, Borsh"
Bashkia Himarë

SHËNIME

GRUPI I PUNËS

Arkitekt	Diana Mitrushi	A. 0212/4	Ing.Hidroteknik	Luljeta Kuçi	K. 2022/1	Ing.Gjeodet	Marsilda Ferko	T. 1582/1
Ing.Ndërtimi	Ilirian Kokalari	K. 1008/3	Ing.Elektrik	Burhan Demneri	E. 1049/2	Ing.Gjeodet	Dimitër Kono	T. 1609/1
Ing.Ndërtimi	Ermal Spahiu	K. 1084/1	Ing.Mekanik	Gjergj Kotori	M. 0579/1			
Ing.Ndërtimi	Luca Falasca	K. 2774	Ing.Gjeolog	Anton Pjetërnikaj	Gj. 0665			
Ing.Gjeodet	Shqiponja Civici	T. 1268	Ing.Gjeoinformatikë	Elfat Shehu	T. 1577			

PROFILI GJATËSOR

AKSI 2

T-48



Shkalla

1:250

Faza

PROJEKT ZBATIM

Porositës
FONDI SHQIPTAR I ZHVILLIMIT



Projektues
Net-Group sh.p.k.



Verteks:2
 km=0+117.90
 el=9.14m
 R= 10000.00m
 L= 50.00m
 Bs=0.031m

-1.00%

92.91m

km=0+092.90
 el=9.39m

km=0+142.90
 el=8.77m

PK.-3

PK.-4

PK.-5

PK.-6

25

25

25

25

0+050

0+075

0+100

0+125

9.77

9.45

9.10

8.90

9.82

9.57

9.32

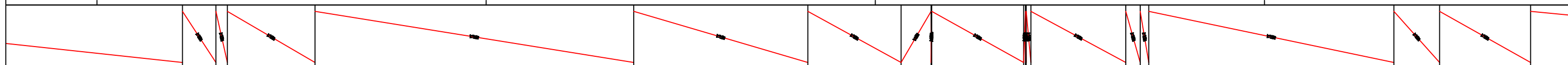
9.02

0.05

0.12

0.22

0.12



L=380.71m

EMRI I PROJEKTIT

"Ndërtim & rikualifikim i rrugës paralele me Rrugën e Plazhit, Borsh"
 Bashkia Himarë

SHËNIME

GRUPI I PUNËS

Arkitekt	Diana Mitrushi	A. 0212/4	Ing.Hidroteknik	Luljeta Kuçi	K. 2022/1	Ing.Gjeodet	Marsilda Ferko	T. 1582/1
Ing.Ndërtimi	Ilirian Kokalari	K. 1008/3	Ing.Elektrik	Burhan Demneri	E. 1049/2	Ing.Gjeodet	Dimitër Kono	T. 1609/1
Ing.Ndërtimi	Ermal Spahiu	K. 1084/1	Ing.Mekanik	Gjergj Kotori	M. 0579/1			
Ing.Ndërtimi	Luca Falasca	K. 2774	Ing.Gjeolog	Anton Pjetërnikaj	Gj. 0665			
Ing.Gjeodet	Shqiponja Civici	T. 1268	Ing.Gjeoinformatikë	Elfat Shehu	T. 1577			

PROFILI GJATËSOR

AKSI 2

T-49



Shkalla 1:250

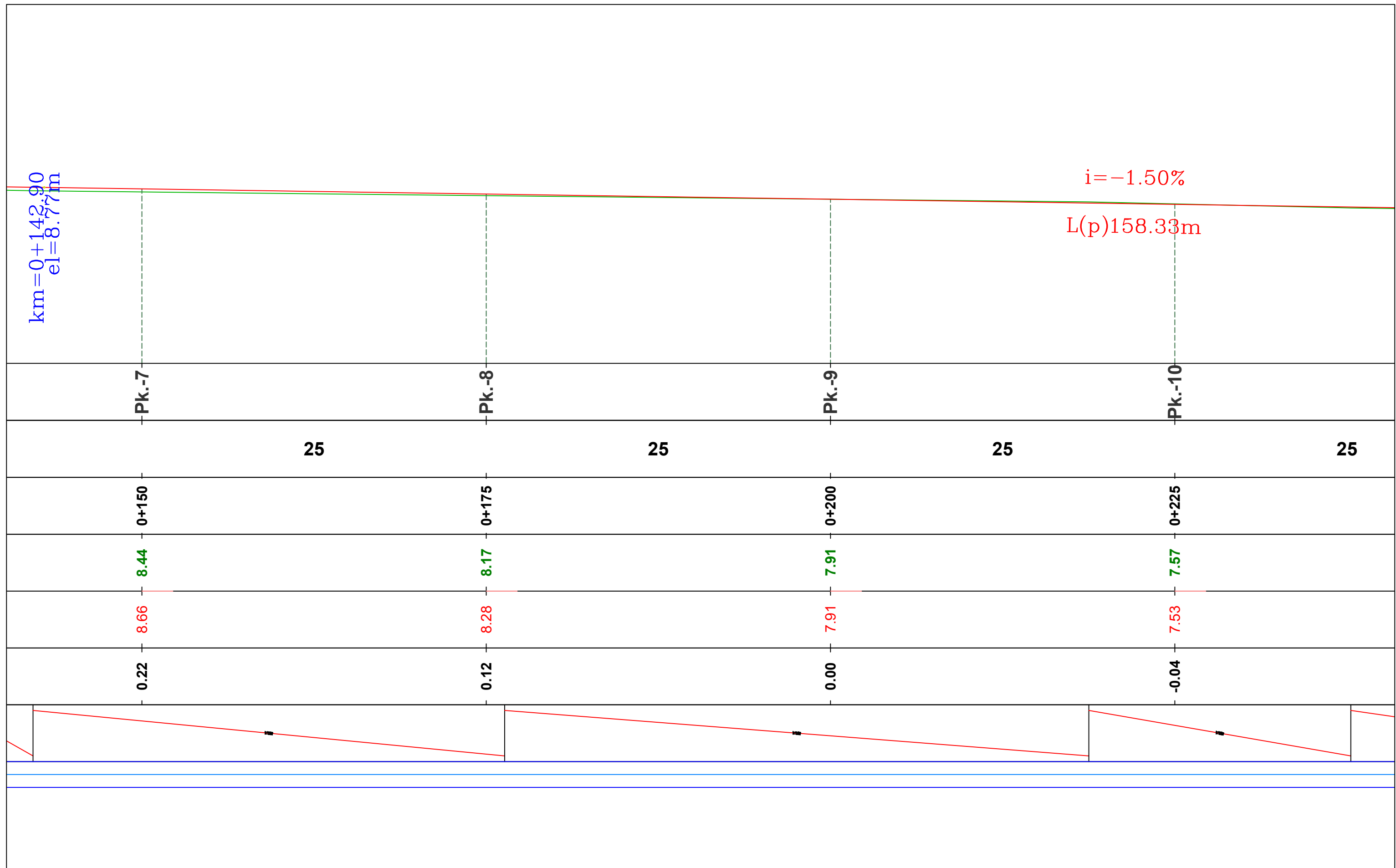
Faza PROJEKT ZBATIM

Porositës FONDI SHQIPTAR I ZHVILLIMIT



Projektues Net-Group sh.p.k.





EMRI I PROJEKTIT
 "Ndërtim & rikualifikim i rrugës paralele me
 Rugën e Plazhit, Borsh"
 Bashkia Himarë

SHËNIME

GRUPI I PUNËS

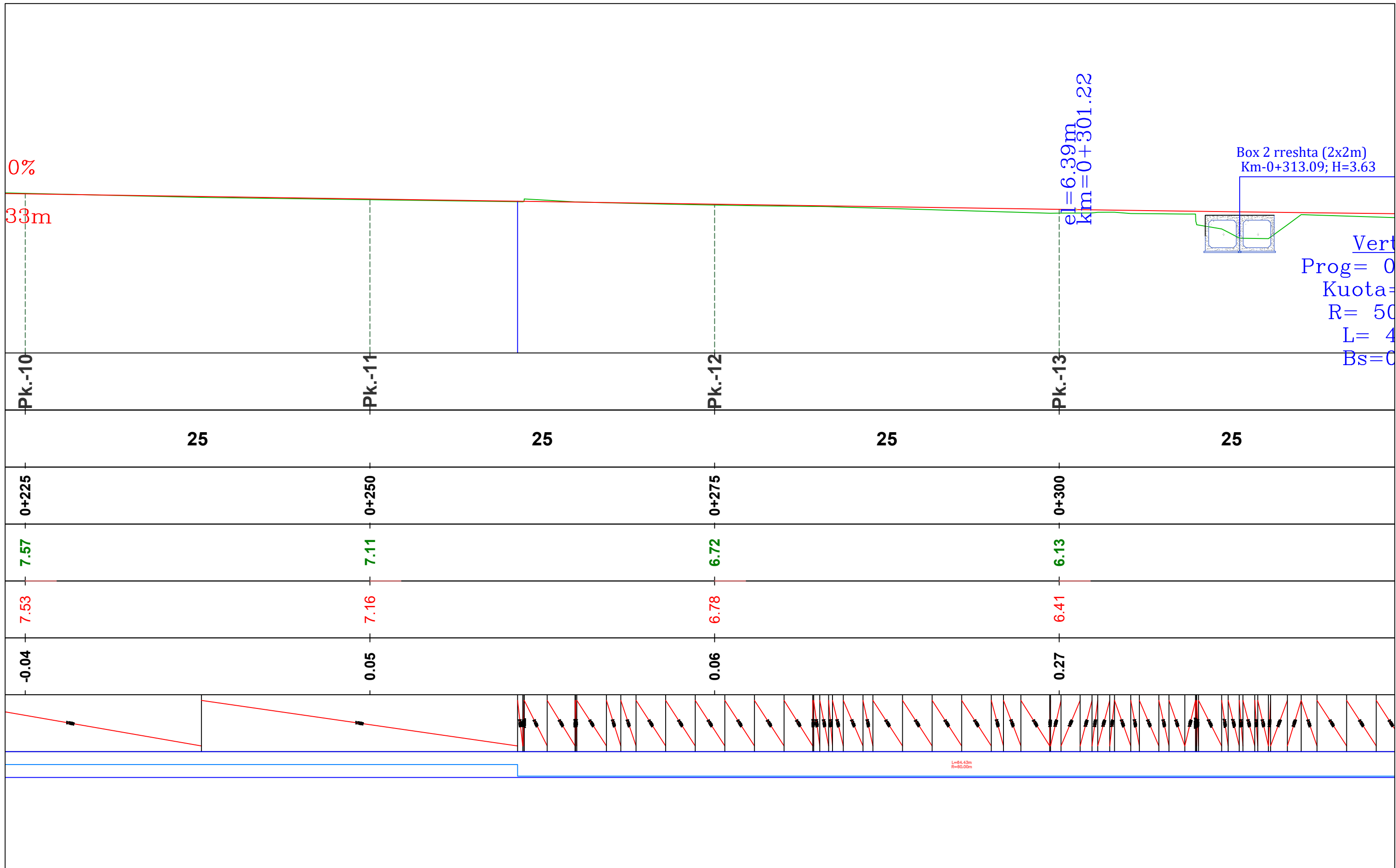
Arkitekt	Diana Mitrushi	A. 0212/4	Ing.Hidroteknik	Luljeta Kuçi	K. 2022/1	Ing.Gjeodet	Marsilda Ferko	T. 1582/1
Ing.Ndërtimi	Ilirian Kokalari	K. 1008/3	Ing.Elektrik	Burhan Demneri	E. 1049/2	Ing.Gjeodet	Dimitër Kono	T. 1609/1
Ing.Ndërtimi	Ermal Spahiu	K. 1084/1	Ing.Mekanik	Gjergj Kotori	M. 0579/1			
Ing.Ndërtimi	Luca Falasca	K. 2774	Ing.Gjeolog	Anton Pjetërnikaj	Gj. 0665			
Ing.Gjeodet	Shqiponja Civici	T. 1268	Ing.Gjeoinformatikë	Elfat Shehu	T. 1577			

PROFILI GJATËSOR
 AKSI 2

T-50
 Shkalla 1:250
 Faza PROJEKT ZBATIM

Porositës
FONDI SHQIPTAR I ZHVILLIMIT

Projektues
 Net-Group sh.p.k.



EMRI I PROJEKTIT

"Ndërtim & rikualifikim i rrugës paralele me Rrugën e Plazhit, Borsh"
Bashkia Himarë

SHËNIME

GRUPI I PUNËS

Arkitekt Diana Mitrushi A. 0212/4	Ing.Hidroteknik Luljeta Kuçi K. 2022/1	Ing.Gjeodet Marsilda Ferko T. 1582/1
Ing.Ndërtimi Ilirian Kokalari K. 1008/3	Ing.Elektrik Burhan Demneri E. 1049/2	Ing.Gjeodet Dimitër Kono T. 1609/1
Ing.Ndërtimi Ermal Spahiu K. 1084/1	Ing.Mekanik Gjergj Kotori M. 0579/1	
Ing.Ndërtimi Luca Falasca K. 2774	Ing.Gjeolog Anton Pjetërnikaj Gj. 0665	
Ing.Gjeodet Shqiponja Civici T. 1268	Ing.Gjeoinformatikë Elfat Shehu T. 1577	

PROFILI GJATËSOR

AKSI 2

T-51



Shkalla 1:250

Faza PROJEKT ZBATIM

Porositës FONDI SHQIPTAR I ZHVILLIMIT



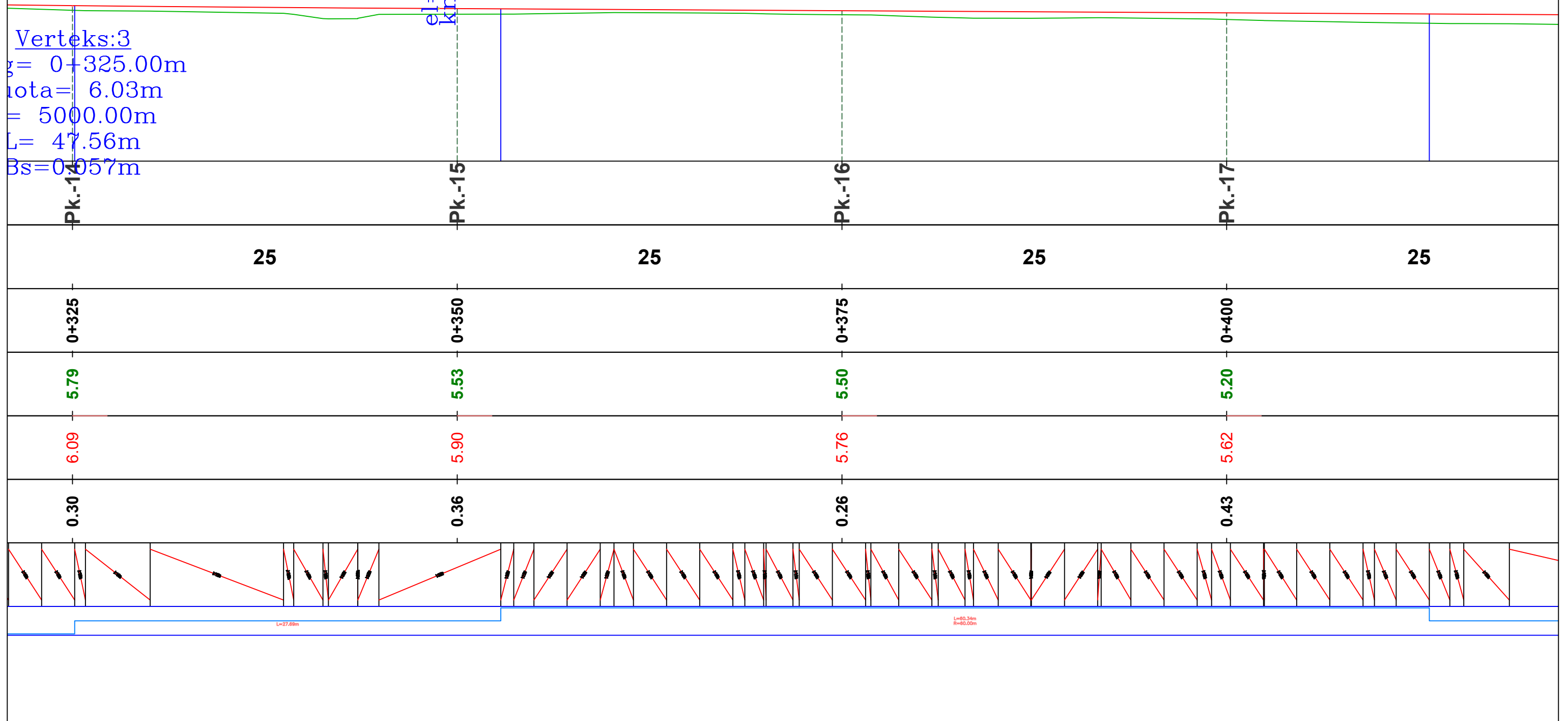
Projektues Net-Group sh.p.k.



2m)
=3.63

Verteks:3
g= 0+325.00m
lota= 6.03m
= 5000.00m
L= 47.56m
Bs=0.057m

el=5.90m
km=0+348.78



EMRI I PROJEKTIT
 "Ndërtim & rikualifikim i rrugës paralele me
 Rrugën e Plazhit, Borsh"
 Bashkia Himarë

SHËNIME

GRUPI I PUNËS

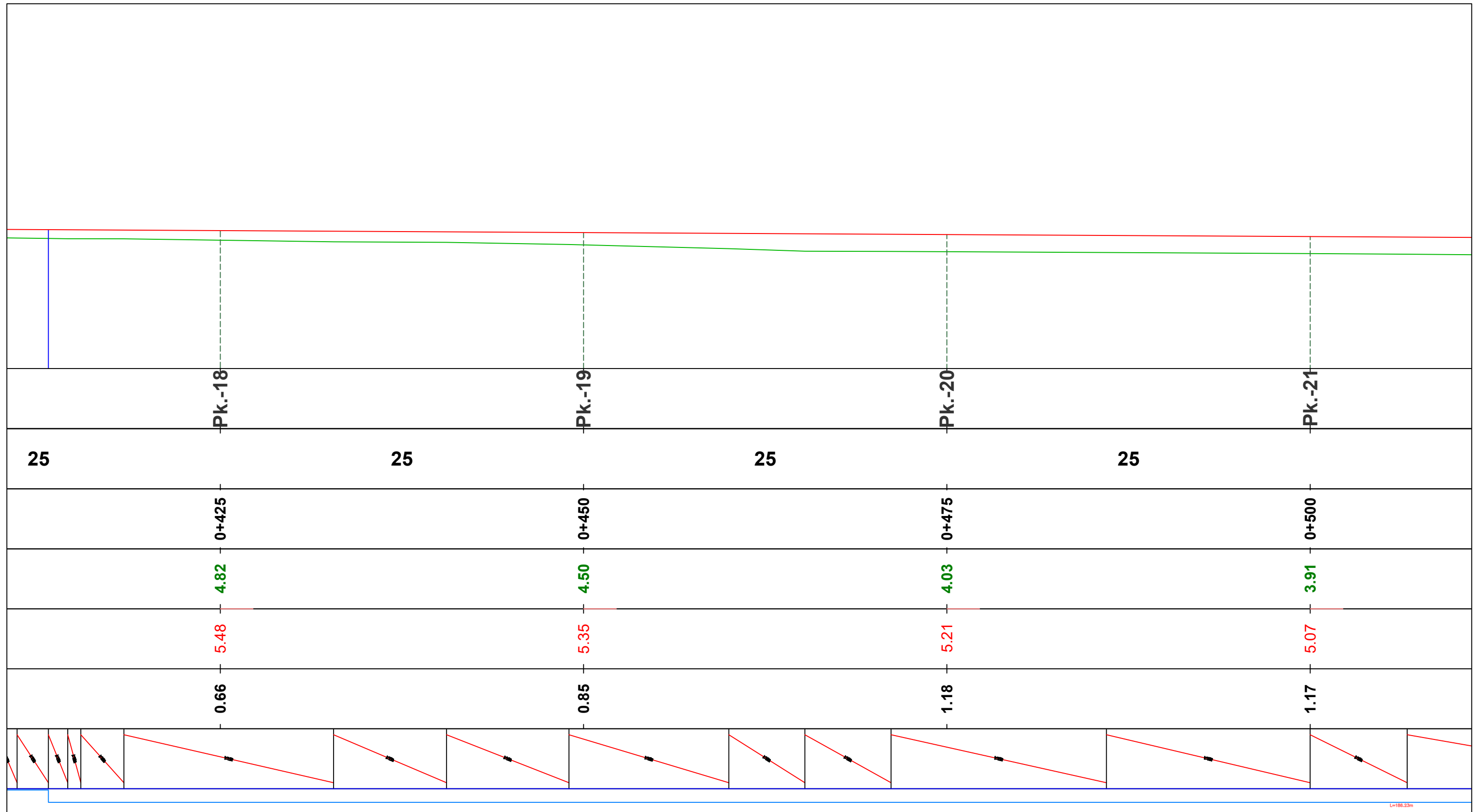
Arkitekt	Diana Mitrushi	A. 0212/4	Ing.Hidroteknik	Luljeta Kuçi	K. 2022/1	Ing.Gjeodet	Marsilda Ferko	T. 1582/1
Ing.Ndërtimi	Ilirian Kokalari	K. 1008/3	Ing.Elektrik	Burhan Demneri	E. 1049/2	Ing.Gjeodet	Dimitër Kono	T. 1609/1
Ing.Ndërtimi	Ermal Spahiu	K. 1084/1	Ing.Mekanik	Gjergj Kotori	M. 0579/1			
Ing.Ndërtimi	Luca Falasca	K. 2774	Ing.Gjeolog	Anton Pjetërnikaj	Gj. 0665			
Ing.Gjeodet	Shqiponja Civici	T. 1268	Ing.Gjeoinformatikë	Elfat Shehu	T. 1577			

PROFILI GJATËSOR
 AKSI 2

T-52
 Shkalla: 1:250
 Faza: PROJEKT ZBATIM

Porositës
FONDI SHQIPTAR I ZHVILLIMIT

Projektues
 Net-Group sh.p.k.



EMRI I PROJEKTIT

"Ndërtim & rikualifikim i rrugës paralele me Rrugën e Plazhit, Borsh"
Bashkia Himarë

SHËNIME

GRUPI I PUNËS

Arkitekt	Diana Mitrushi	A. 0212/4	Ing.Hidroteknik	Luljeta Kuçi	K. 2022/1	Ing.Gjeodet	Marsilda Ferko	T. 1582/1
Ing.Ndërtimi	Ilirian Kokalari	K. 1008/3	Ing.Elektrik	Burhan Demneri	E. 1049/2	Ing.Gjeodet	Dimitër Kono	T. 1609/1
Ing.Ndërtimi	Ermal Spahiu	K. 1084/1	Ing.Mekanik	Gjergj Kotori	M. 0579/1			
Ing.Ndërtimi	Luca Falasca	K. 2774	Ing.Gjeolog	Anton Pjetërnikaj	Gj. 0665			
Ing.Gjeodet	Shqiponja Civici	T. 1268	Ing.Gjeoinformatikë	Elfat Shehu	T. 1577			

PROFILI GJATËSOR

AKSI 2

T-53



Shkalla 1:250

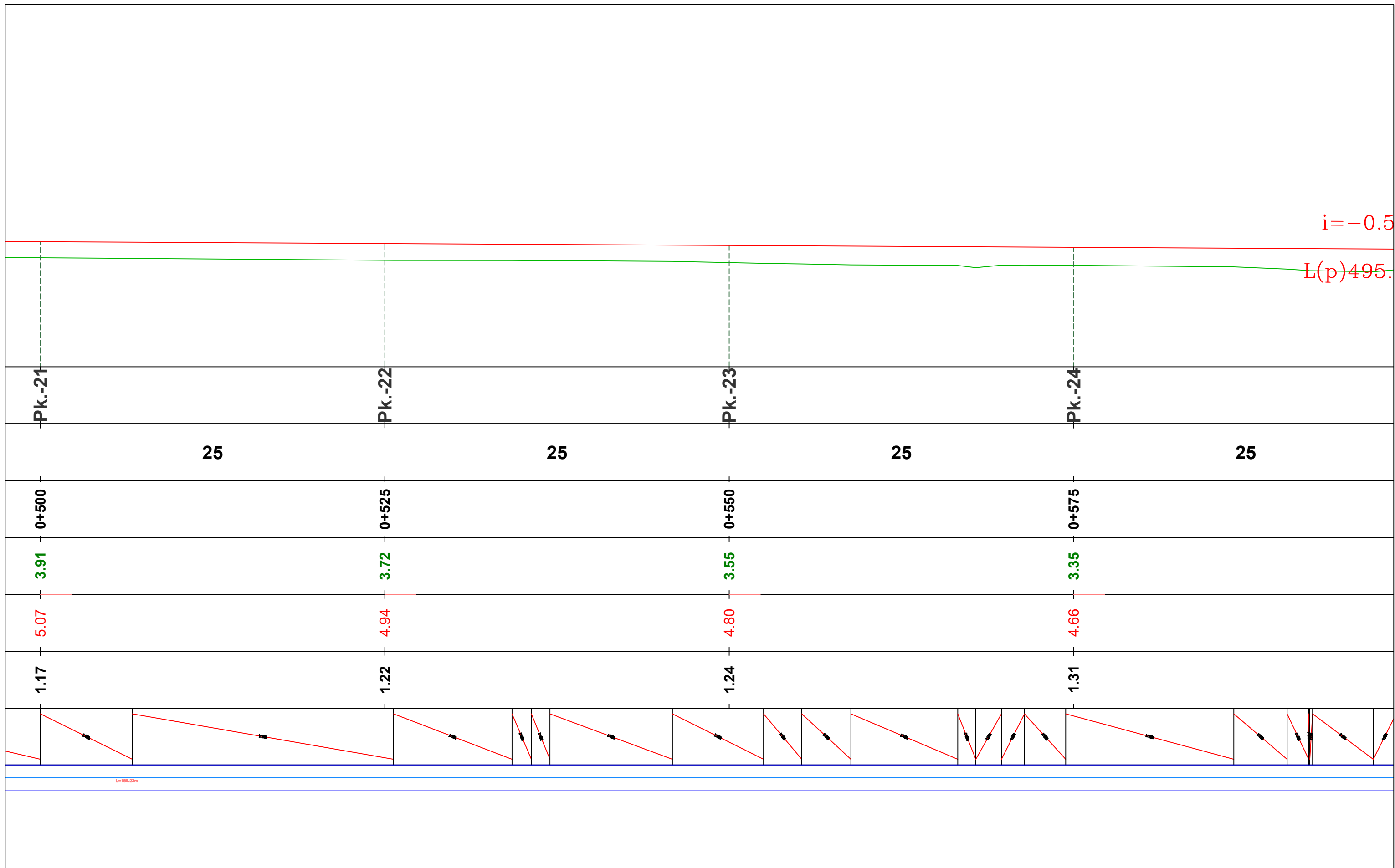
Faza PROJEKT ZBATIM

Porositës
FONDI SHQIPTAR I ZHVILLIMIT



Projektues
Net-Group sh.p.k.





EMRI I PROJEKTIT

"Ndërtim & rikualifikim i rrugës paralele me
Rrugën e Plazhit, Borsh"
Bashkia Himarë

SHËNIME

GRUPI I PUNËS

Arkitekt	Diana Mitrushi	A. 0212/4	Ing.Hidroteknik	Luljeta Kuçi	K. 2022/1	Ing.Gjeodet	Marsilda Ferko	T. 1582/1
Ing.Ndërtimi	Ilirian Kokalari	K. 1008/3	Ing.Elektrik	Burhan Demneri	E. 1049/2	Ing.Gjeodet	Dimitër Kono	T. 1609/1
Ing.Ndërtimi	Ermal Spahiu	K. 1084/1	Ing.Mekanik	Gjergj Kotori	M. 0579/1			
Ing.Ndërtimi	Luca Falasca	K. 2774	Ing.Gjeolog	Anton Pjetërnikaj	Gj. 0665			
Ing.Gjeodet	Shqiponja Civici	T. 1268	Ing.Gjeoinformatikë	Elfat Shehu	T. 1577			

PROFILI GJATËSOR

AKSI 2

T-54



Shkalla

1:250

Faza

PROJEKT ZBATIM

Porositës
FONDI SHQIPTAR I ZHVILLIMIT

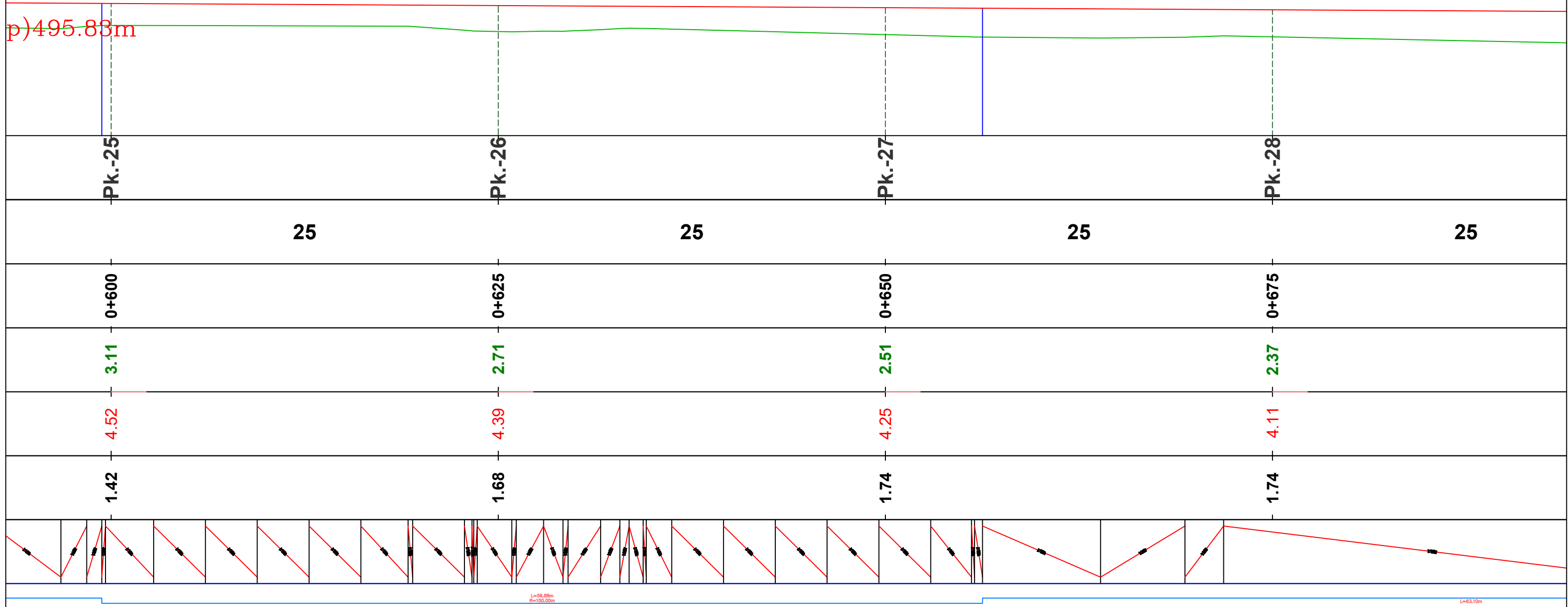


Projektues
Net-Group sh.p.k.



i = -0.55%

p) 495.83m



EMRI I PROJEKTIT

"Ndërtim & rikualifikim i rrugës paralele me Rrugën e Plazhit, Borsh"
Bashkia Himarë

SHËNIME

GRUPI I PUNËS

Arkitekt	Diana Mitrushi	A. 0212/4	Ing.Hidroteknik	Luljeta Kuçi	K. 2022/1	Ing.Gjeodet	Marsilda Ferko	T. 1582/1
Ing.Ndërtimi	Ilirian Kokalari	K. 1008/3	Ing.Elektrik	Burhan Demneri	E. 1049/2	Ing.Gjeodet	Dimitër Kono	T. 1609/1
Ing.Ndërtimi	Ermal Spahiu	K. 1084/1	Ing.Mekanik	Gjergj Kotori	M. 0579/1			
Ing.Ndërtimi	Luca Falasca	K. 2774	Ing.Gjeolog	Anton Pjetërnikaj	Gj. 0665			
Ing.Gjeodet	Shqiponja Civici	T. 1268	Ing.Gjeoinformatikë	Elfat Shehu	T. 1577			

PROFILI GJATËSOR

AKSI 2

T-55



Shkalla 1:250

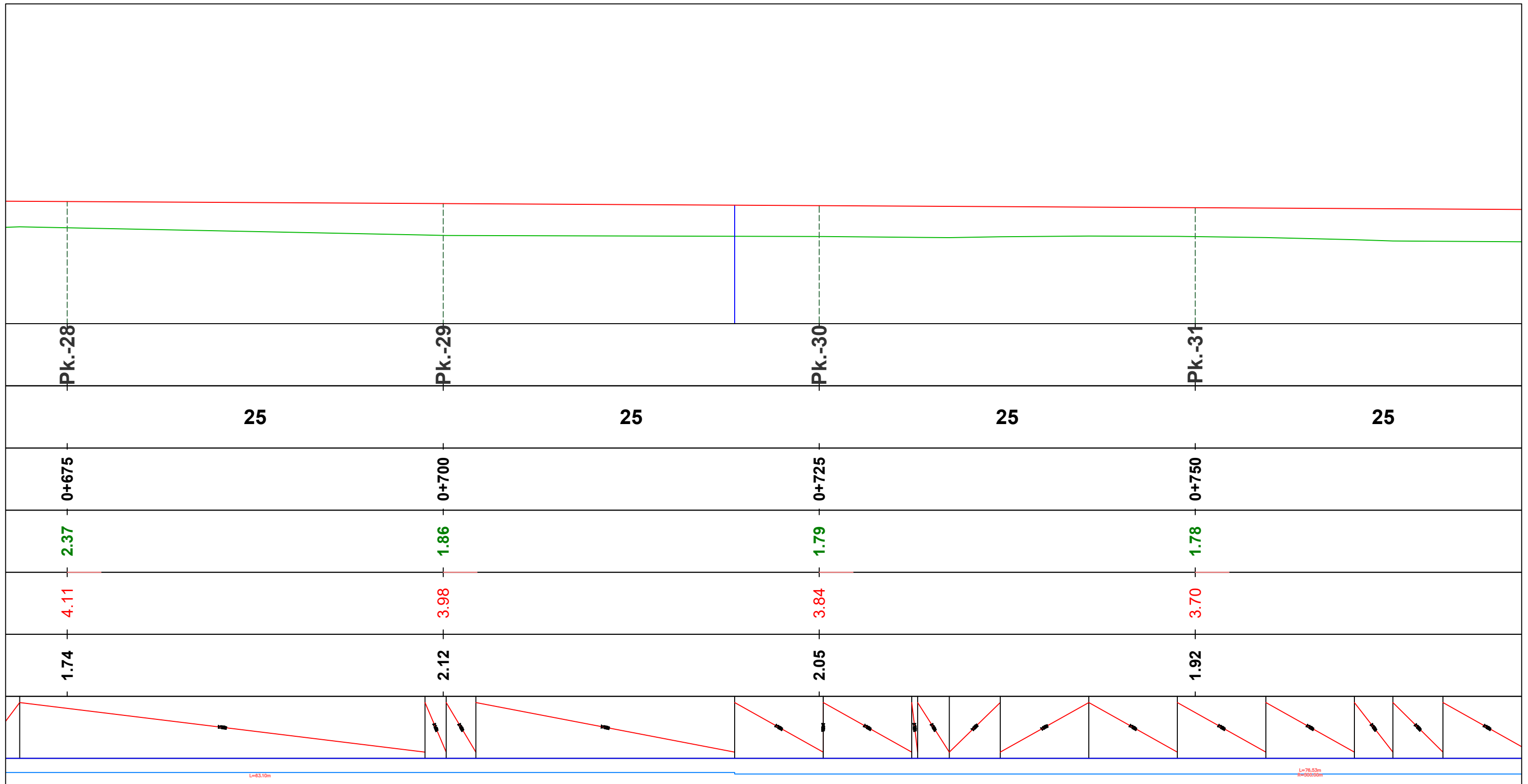
Faza PROJEKT ZBATIM

Porositës
FONDI SHQIPTAR I ZHVILLIMIT



Projektues
Net-Group sh.p.k.





EMRI I PROJEKTIT

"Ndërtim & rikualifikim i rrugës paralele me Rrugën e Plazhit, Borsh"
Bashkia Himarë

SHËNIME

GRUPI I PUNËS

Arkitekt	Diana Mitrushi	A. 0212/4	Ing.Hidroteknik	Luljeta Kuçi	K. 2022/1	Ing.Gjeodet	Marsilda Ferko	T. 1582/1
Ing.Ndërtimi	Ilirian Kokalari	K. 1008/3	Ing.Elektrik	Burhan Demneri	E. 1049/2	Ing.Gjeodet	Dimitër Kono	T. 1609/1
Ing.Ndërtimi	Ermal Spahiu	K. 1084/1	Ing.Mekanik	Gjergj Kotori	M. 0579/1			
Ing.Ndërtimi	Luca Falasca	K. 2774	Ing.Gjeolog	Anton Pjetërnikaj	Gj. 0665			
Ing.Gjeodet	Shqiponja Civici	T. 1268	Ing.Gjeoinformatikë	Elfat Shehu	T. 1577			

PROFILI GJATËSOR

AKSI 2

T-56



Shkalla 1:250

Faza PROJEKT ZBATIM

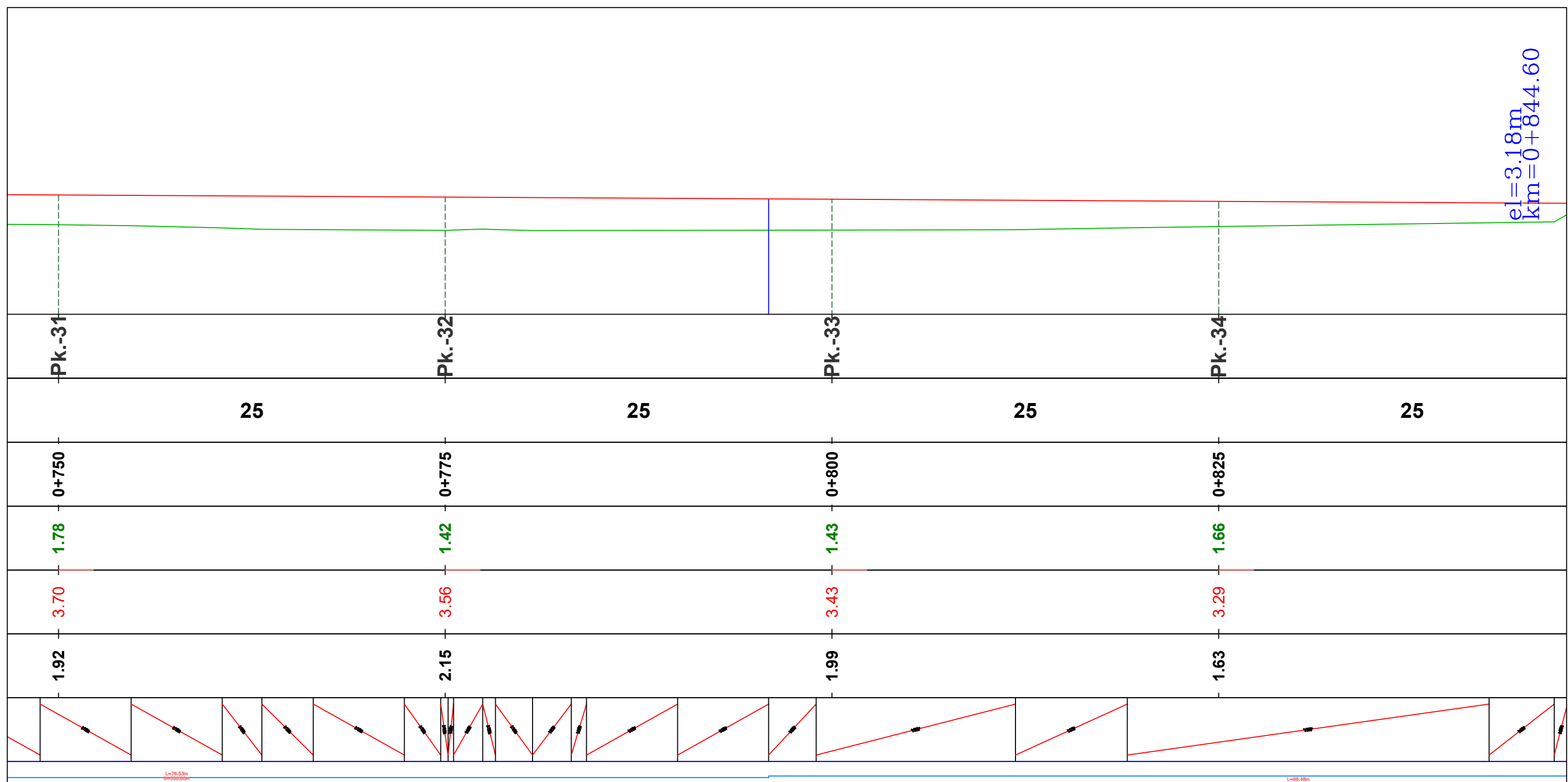
Porositës
FONDI SHQIPTAR I ZHVILLIMIT



Projektues
Net-Group sh.p.k.



el=3.18m
km=0+844.60



EMRI I PROJEKTIT
 "Ndërtim & rikualifikim i rrugës paralele me
 Rrugën e Plazhit, Borsh"
 Bashkia Himarë

SHËNIME

GRUPI I PUNËS

Arkitekt	Diana Mitrushi	A. 0212/4	Ing.Hidroteknik	Luljeta Kuçi	K. 2022/1	Ing.Gjeodet	Marsilda Ferko	T. 1582/1
Ing.Ndërtimi	Ilirian Kokalari	K. 1008/3	Ing.Elektrik	Burhan Demneri	E. 1049/2	Ing.Gjeodet	Dimitër Kono	T. 1609/1
Ing.Ndërtimi	Ermal Spahiu	K. 1084/1	Ing.Mekanik	Gjergj Kotori	M. 0579/1			
Ing.Ndërtimi	Luca Falasca	K. 2774	Ing.Gjeolog	Anton Pjetërnikaj	Gj. 0665			
Ing.Gjeodet	Shqiponja Civici	T. 1268	Ing.Gjeoinformatikë	Elfat Shehu	T. 1577			

PROFILI GJATËSOR
 AKSI 2

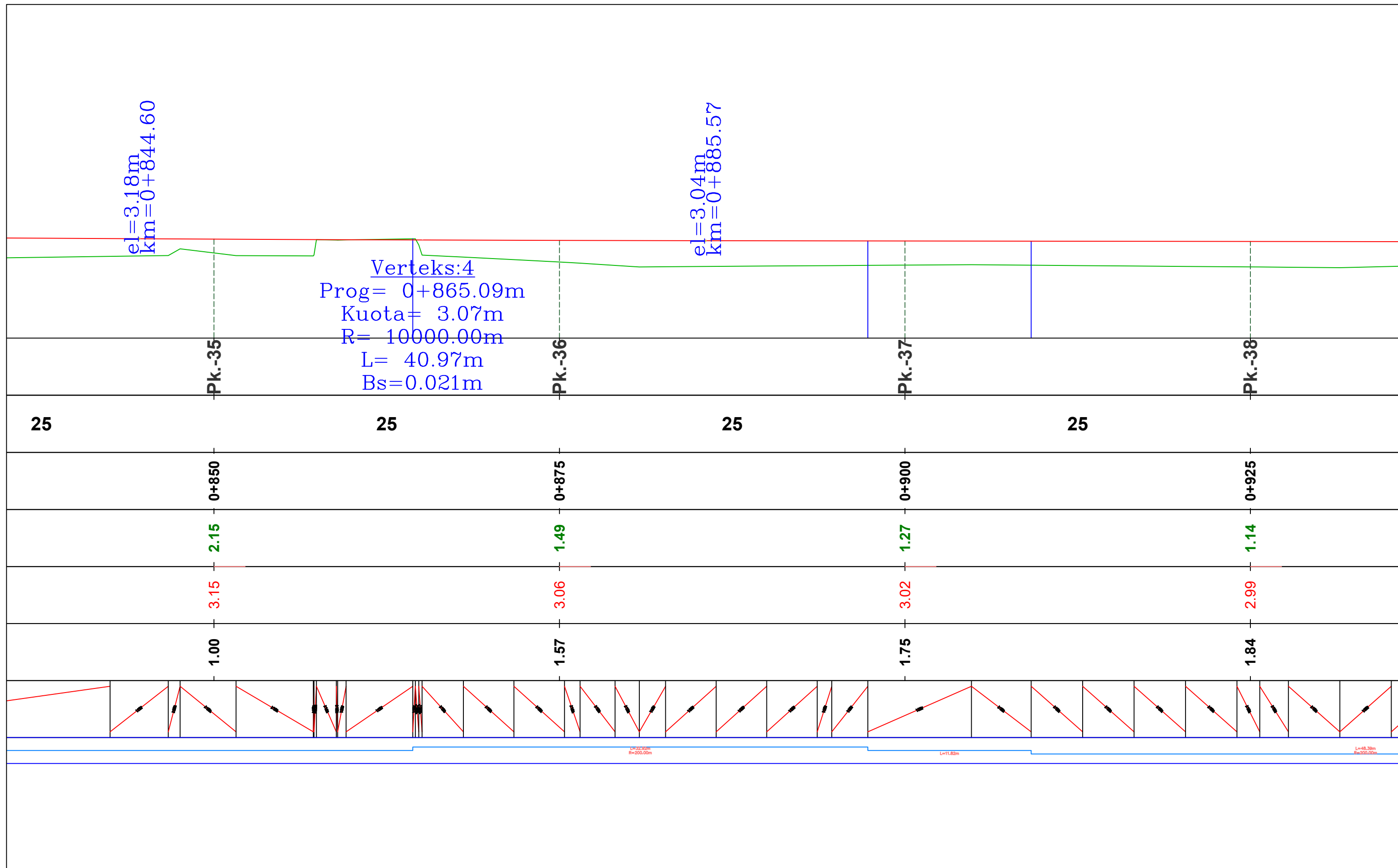
T-57
 Shkalla **1:250**
 Faza **PROJEKT ZBATIM**

Porositës
FONDI SHQIPTAR I ZHVILLIMIT



Projektues
 Net-Group sh.p.k.





EMRI I PROJEKTIT

"Ndërtim & rikualifikim i rrugës paralele me
Rrugën e Plazhit, Borsh"
Bashkia Himarë

SHËNIME

GRUPI I PUNËS

Arkitekt	Diana Mitrushi	A. 0212/4	Ing.Hidroteknik	Luljeta Kuçi	K. 2022/1	Ing.Gjeodet	Marsilda Ferko	T. 1582/1
Ing.Ndërtimi	Ilirian Kokalari	K. 1008/3	Ing.Elektrik	Burhan Demneri	E. 1049/2	Ing.Gjeodet	Dimitër Kono	T. 1609/1
Ing.Ndërtimi	Ermal Spahiu	K. 1084/1	Ing.Mekanik	Gjergj Kotori	M. 0579/1			
Ing.Ndërtimi	Luca Falasca	K. 2774	Ing.Gjeolog	Anton Pjetërnikaj	Gj. 0665			
Ing.Gjeodet	Shqiponja Civici	T. 1268	Ing.Gjeoinformatikë	Elfat Shehu	T. 1577			

PROFILI GJATËSOR

AKSI 2

T-58



Shkalla

1:250

Faza

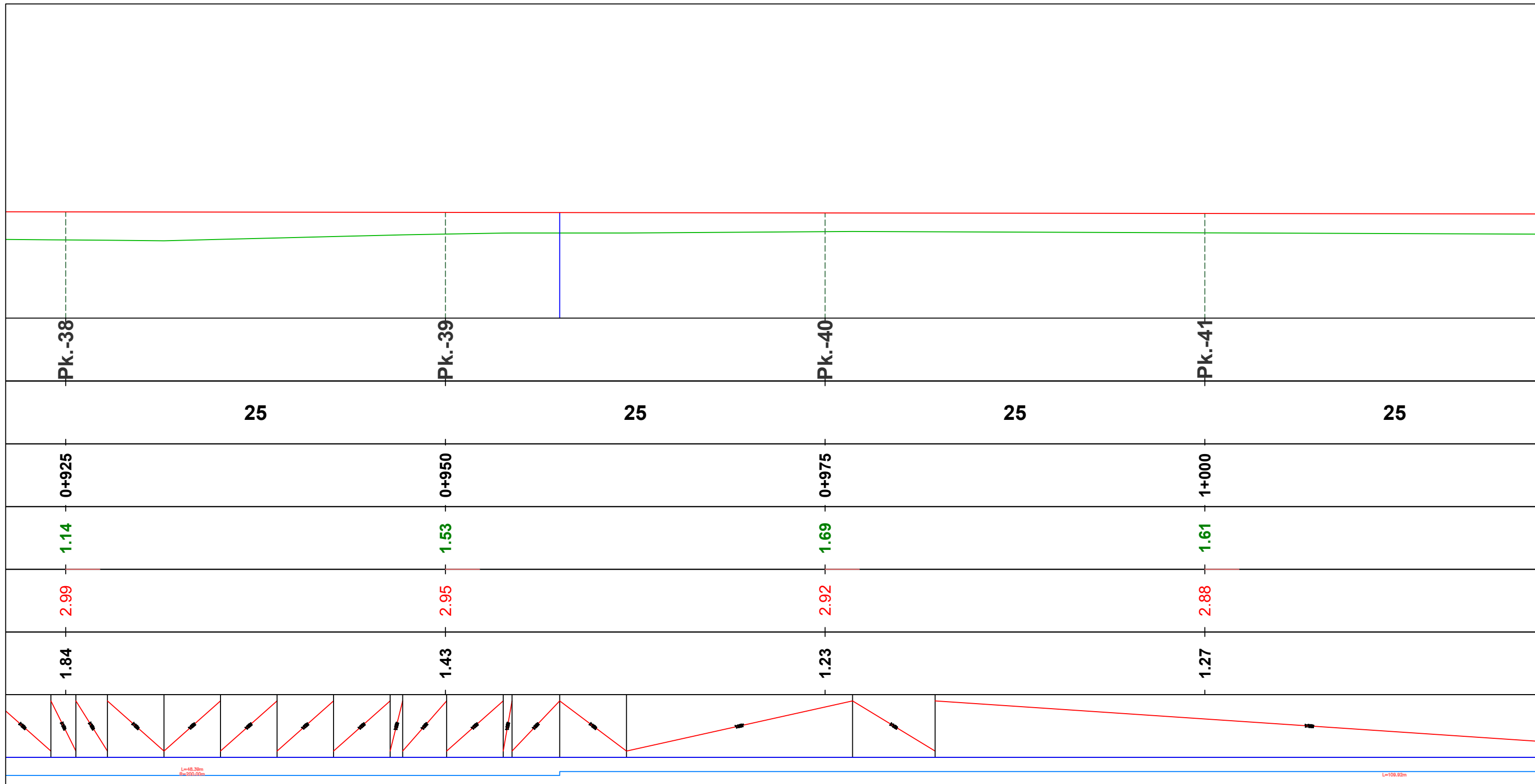
PROJEKT ZBATIM

Porositës
FONDI SHQIPTAR I ZHVILLIMIT



Projektues
Net-Group sh.p.k.





EMRI I PROJEKTIT

"Ndërtim & rikualifikim i rrugës paralele me Rrugën e Plazhit, Borsh"
Bashkia Himarë

SHËNIME

GRUPI I PUNËS

Arkitekt	Diana Mitrushi	A. 0212/4	Ing.Hidroteknik	Luljeta Kuçi	K. 2022/1	Ing.Gjeodet	Marsilda Ferko	T. 1582/1
Ing.Ndërtimi	Ilirian Kokalari	K. 1008/3	Ing.Elektrik	Burhan Demneri	E. 1049/2	Ing.Gjeodet	Dimitër Kono	T. 1609/1
Ing.Ndërtimi	Ermal Spahiu	K. 1084/1	Ing.Mekanik	Gjergj Kotori	M. 0579/1			
Ing.Ndërtimi	Luca Falasca	K. 2774	Ing.Gjeolog	Anton Pjetërnikaj	Gj. 0665			
Ing.Gjeodet	Shqiponja Civici	T. 1268	Ing.Gjeoinformatikë	Elfat Shehu	T. 1577			

PROFILI GJATËSOR

AKSI 2

T-59



Shkalla

1:250

Faza

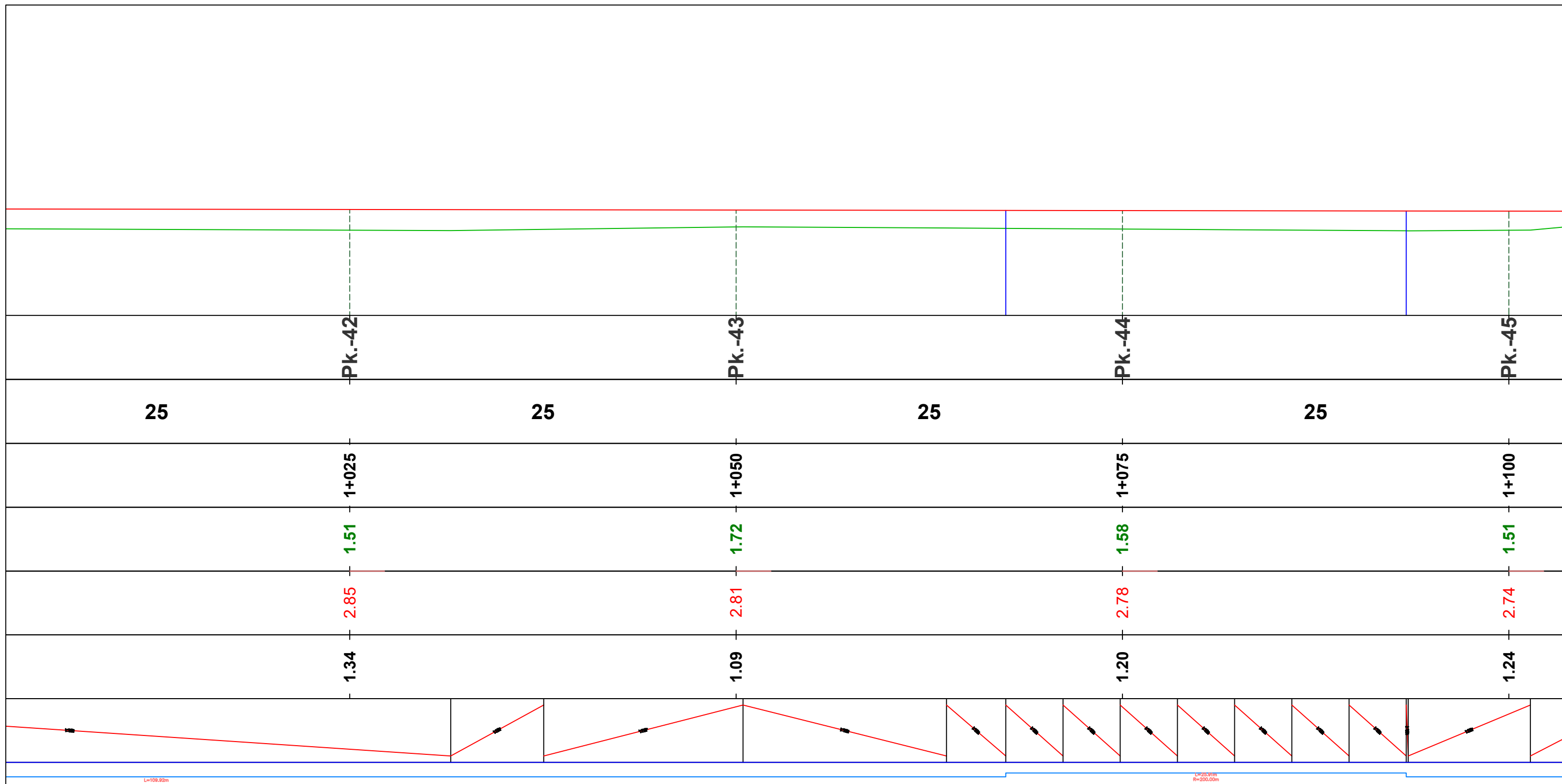
PROJEKT ZBATIM

Porositës
FONDI SHQIPTAR I ZHVILLIMIT



Projektues
Net-Group sh.p.k.





EMRI I PROJEKTIT

"Ndërtim & rikualifikim i rrugës paralele me Rrugën e Plazhit, Borsh"
Bashkia Himarë

SHËNIME

GRUPI I PUNËS

Arkitekt	Diana Mitrushi	A. 0212/4	Ing.Hidroteknik	Luljeta Kuçi	K. 2022/1	Ing.Gjeodet	Marsilda Ferko	T. 1582/1
Ing.Ndërtimi	Ilirian Kokalari	K. 1008/3	Ing.Elektrik	Burhan Demneri	E. 1049/2	Ing.Gjeodet	Dimitër Kono	T. 1609/1
Ing.Ndërtimi	Ermal Spahiu	K. 1084/1	Ing.Mekanik	Gjergj Kotori	M. 0579/1			
Ing.Ndërtimi	Luca Falasca	K. 2774	Ing.Gjeolog	Anton Pjetërnikaj	Gj. 0665			
Ing.Gjeodet	Shqiponja Civici	T. 1268	Ing.Gjeoinformatikë	Elfat Shehu	T. 1577			

PROFILI GJATËSOR

AKSI 2

T-60



Shkalla 1:250

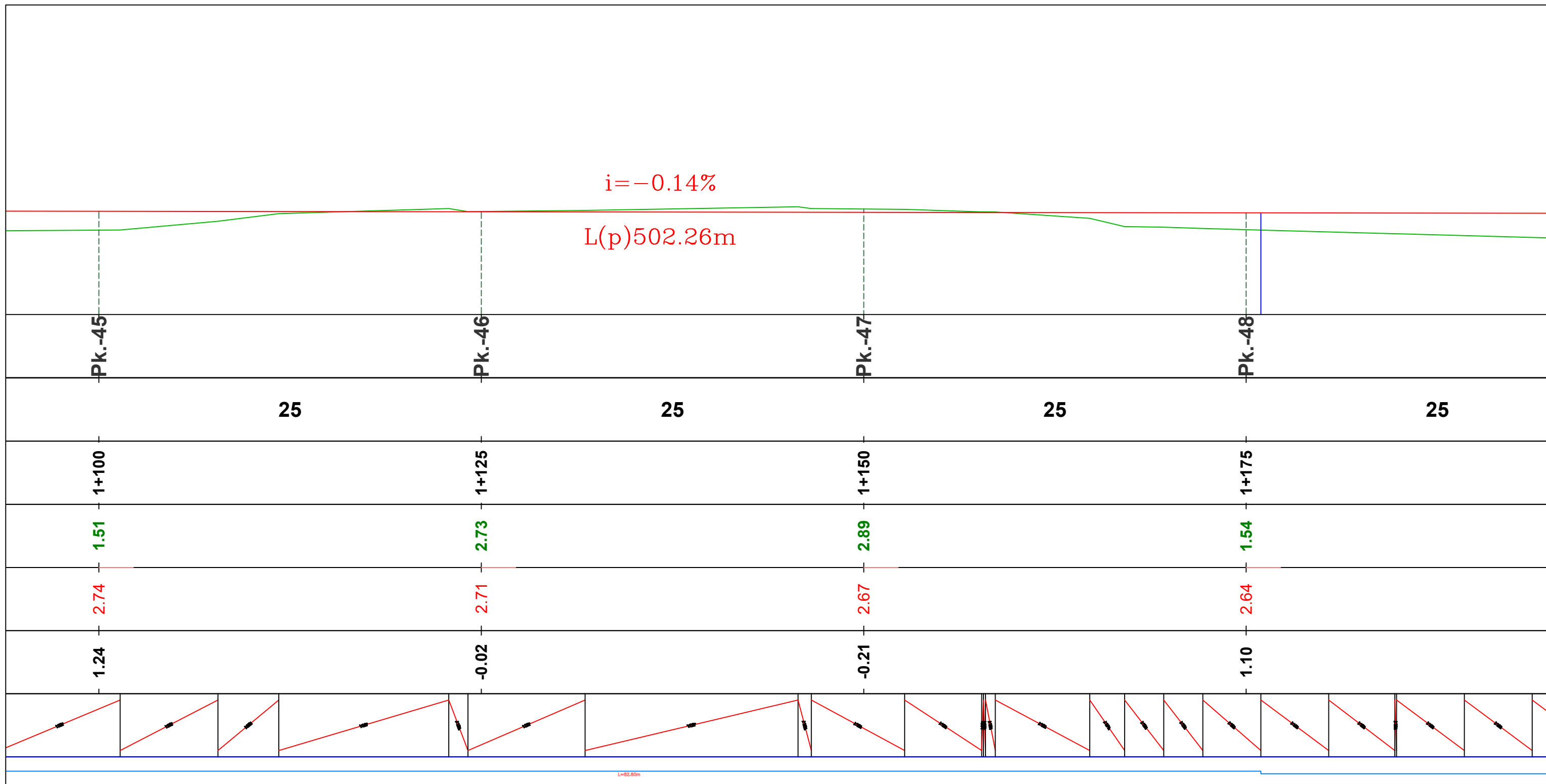
Faza PROJEKT ZBATIM

Porositës
FONDI SHQIPTAR I ZHVILLIMIT



Projektues
Net-Group sh.p.k.





EMRI I PROJEKTIT

"Ndërtim & rikualifikim i rrugës paralele me Rrugën e Plazhit, Borsh"
Bashkia Himarë

SHËNIME

GRUPI I PUNËS

Arkitekt	Diana Mitrushi	A. 0212/4	Ing. Hidroteknik	Luljeta Kuçi	K. 2022/1	Ing. Gjeodet	Marsilda Ferko	T. 1582/1
Ing. Ndërtimi	Ilirian Kokalari	K. 1008/3	Ing. Elektrik	Burhan Demneri	E. 1049/2	Ing. Gjeodet	Dimitër Kono	T. 1609/1
Ing. Ndërtimi	Ermal Spahiu	K. 1084/1	Ing. Mekanik	Gjergj Kotori	M. 0579/1			
Ing. Ndërtimi	Luca Falasca	K. 2774	Ing. Gjeolog	Anton Pjetërnikaj	Gj. 0665			
Ing. Gjeodet	Shqiponja Civici	T. 1268	Ing. Gjeoinformatikë	Elfat Shehu	T. 1577			

PROFILI GJATËSOR

AKSI 2

T-61



Shkalla

1:250

Faza

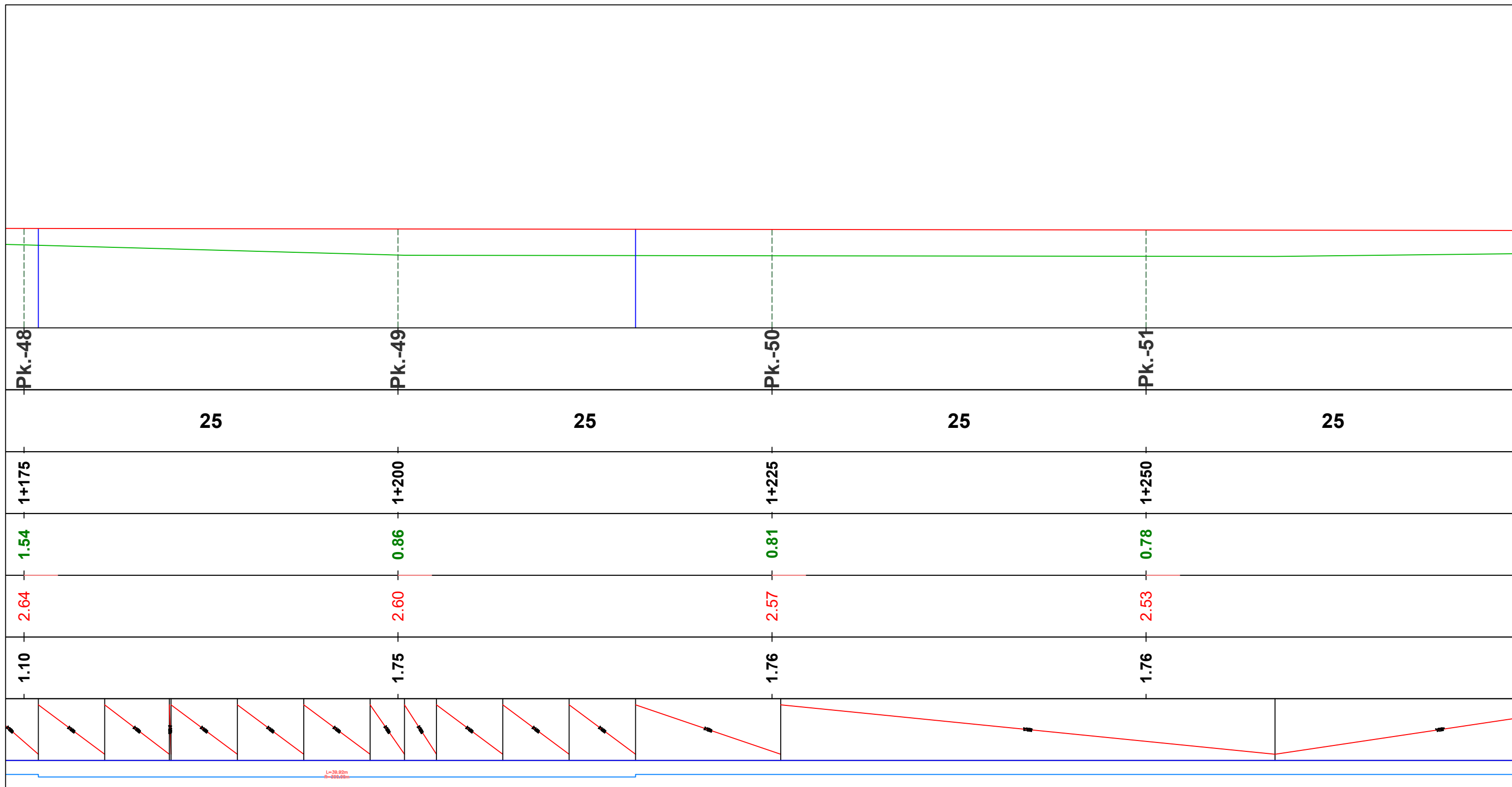
PROJEKT ZBATIM

Porositës
FONDI SHQIPTAR I ZHVILLIMIT



Projektues
Net-Group sh.p.k.





EMRI I PROJEKTIT
 "Ndërtim & rikualifikim i rrugës paralele me
 Rugën e Plazhit, Borsh"
 Bashkia Himarë

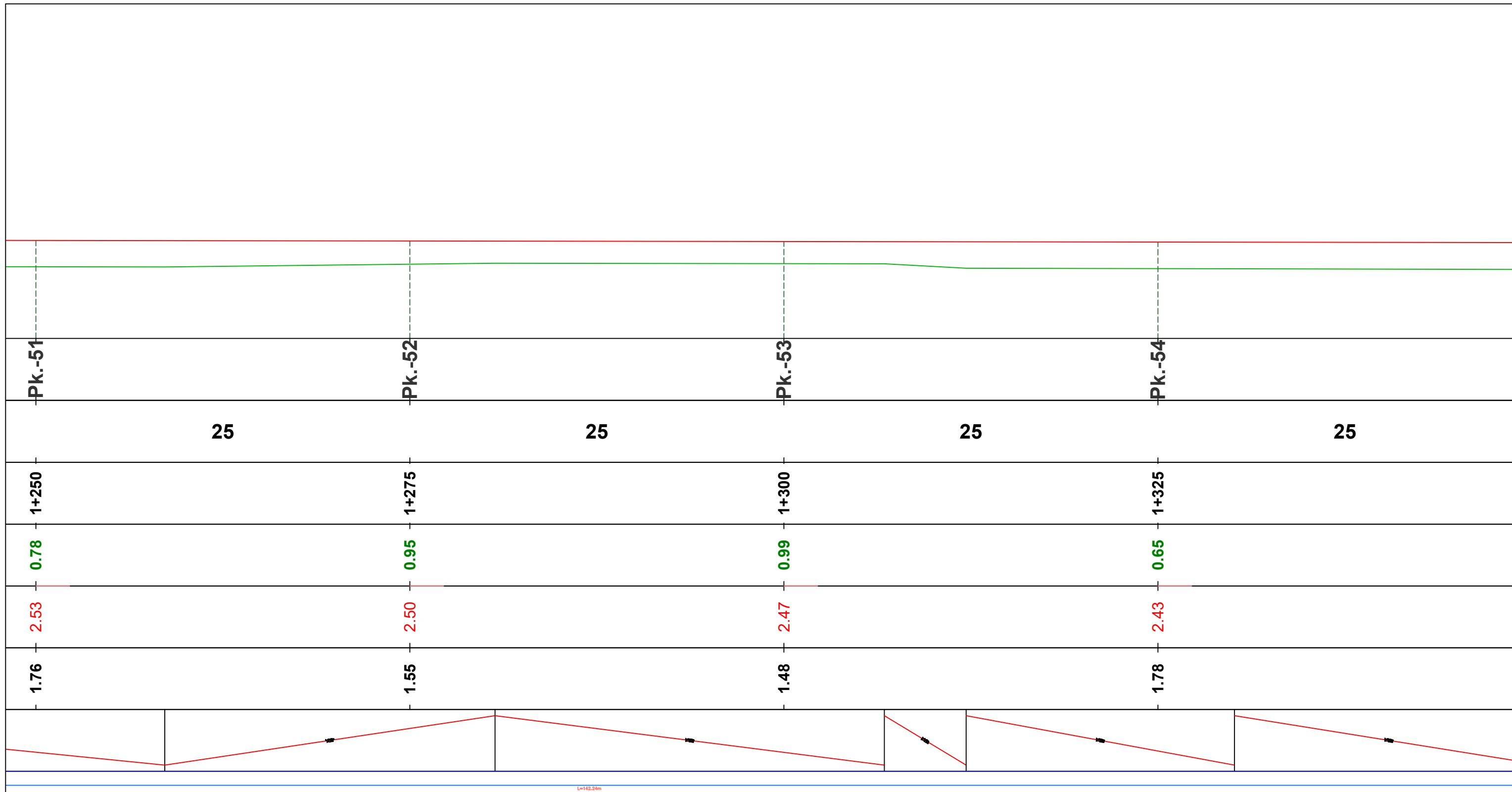
SHËNIME

GRUPI I PUNËS					
Arkitekt	Diana Mitrushi	A. 0212/4	Ing.Hidroteknik	Luljeta Kuçi	K. 2022/1
Ing.Ndërtimi	Ilirian Kokalari	K. 1008/3	Ing.Elektrik	Burhan Demneri	E. 1049/2
Ing.Ndërtimi	Ermal Spahiu	K. 1084/1	Ing.Mekanik	Gjergj Kotori	M. 0579/1
Ing.Ndërtimi	Luca Falasca	K. 2774	Ing.Gjeolog	Anton Pjetërnikaj	Gj. 0665
Ing.Gjeodet	Shqiponja Civici	T. 1268	Ing.Gjeoinformatikë	Elfat Shehu	T. 1577

PROFILI GJATËSOR
 AKSI 2

T-62
 Shkalla: 1:250
 Faza: PROJEKT ZBATIM

Porositës
FONDI SHQIPTAR I ZHVILLIMIT
 Projektues
 Net-Group sh.p.k.



EMRI I PROJEKTIT

"Ndërtim & rikualifikim i rrugës paralele me Rrugën e Plazhit, Borsh"
Bashkia Himarë

SHËNIME

GRUPI I PUNËS

Arkitekt	Diana Mitrushi	A. 0212/4	Ing.Hidroteknik	Luljeta Kuçi	K. 2022/1	Ing.Gjeodet	Marsilda Ferko	T. 1582/1
Ing.Ndërtimi	Ilirian Kokalari	K. 1008/3	Ing.Elektrik	Burhan Demneri	E. 1049/2	Ing.Gjeodet	Dimitër Kono	T. 1609/1
Ing.Ndërtimi	Ermal Spahiu	K. 1084/1	Ing.Mekanik	Gjergj Kotori	M. 0579/1			
Ing.Ndërtimi	Luca Falasca	K. 2774	Ing.Gjeolog	Anton Pjetërnikaj	Gj. 0665			
Ing.Gjeodet	Shqiponja Civici	T. 1268	Ing.Gjeoinformatikë	Elfat Shehu	T. 1577			

PROFILI GJATËSOR

AKSI 2

T-63



Shkalla 1:250

Faza PROJEKT ZBATIM

Porositës
FONDI SHQIPTAR I ZHVILLIMIT



Projektues
Net-Group sh.p.k.

