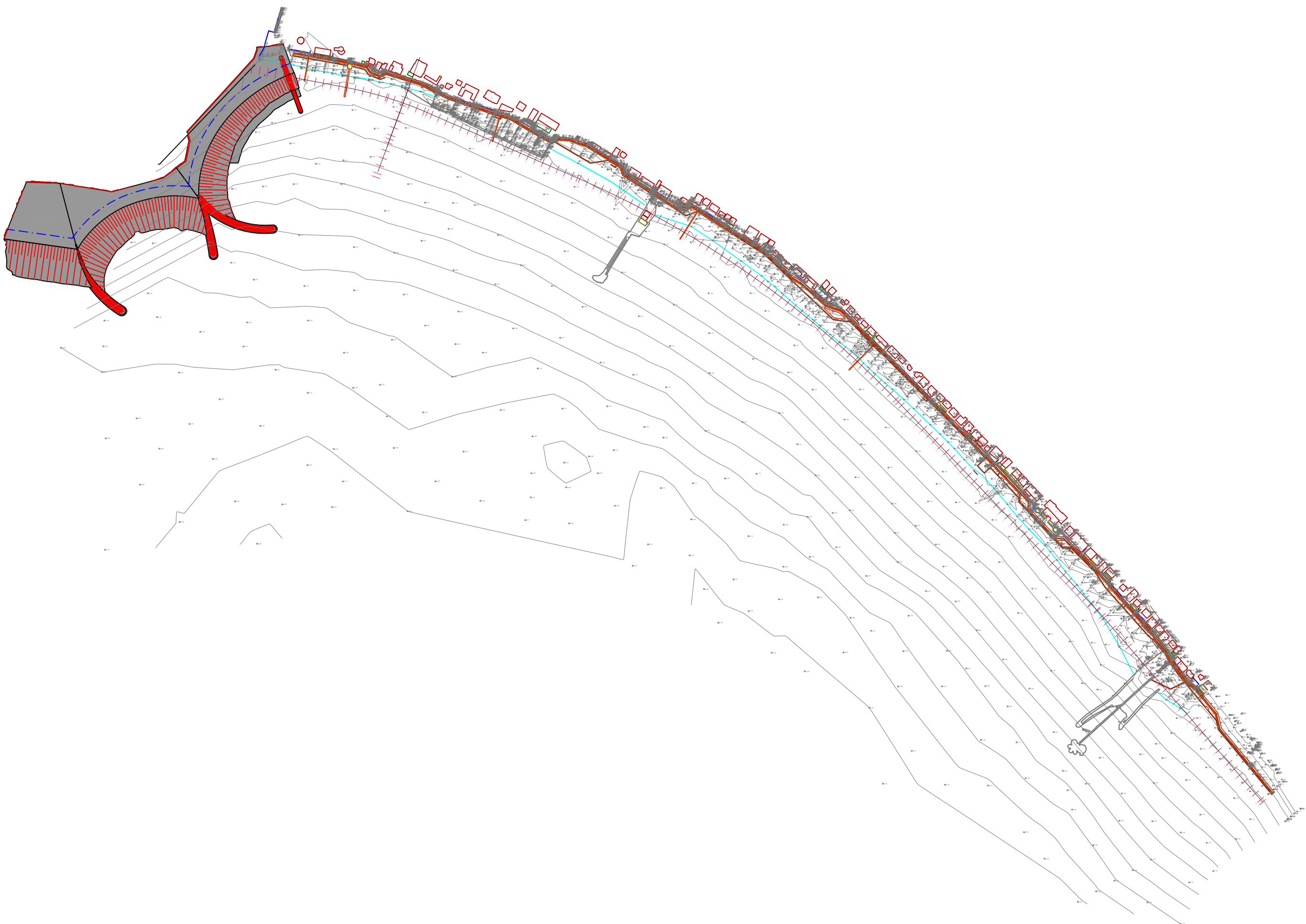
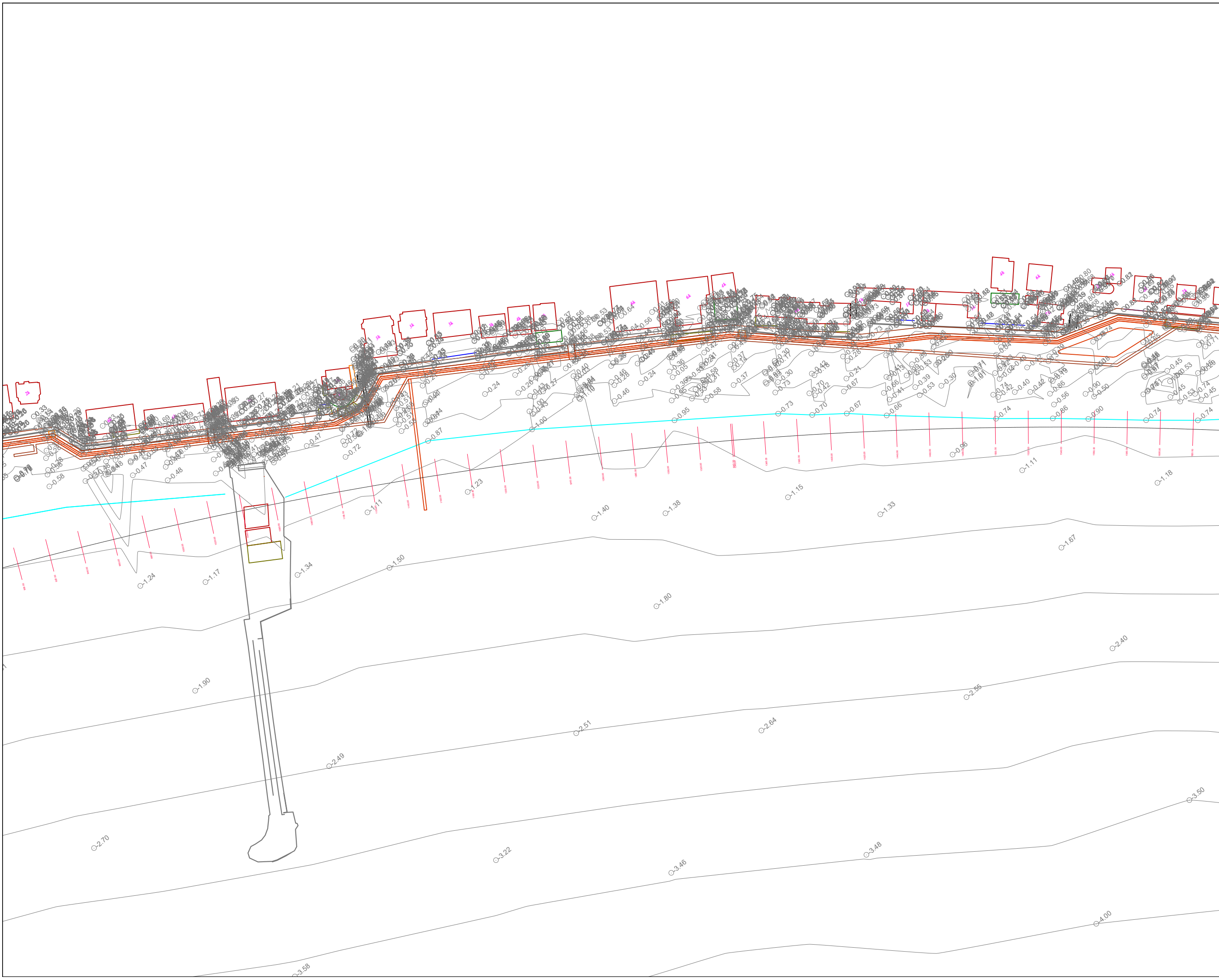


# PROJEKT ZBATIMI


OBJEKTI: " RI PROFILIM DHE MBUSHJE ME RËRË E VIJËS BREGDETARE NGA URA E DAJLANIT DERI  
TEK GODINA E KAVALISHENCËS", DURRËS – FAZA 1



POROSITESI <b>FONDI SHQIPTAR I ZHVILLIMIT</b>	
KONSULENT <b>"TAULANT"</b> shpk Design & Supervision Rr. "Gjike Kuqali", P.23/2, Ap.1, Tiranë & <b>abkons</b> "ABKONS" shpk LOCAL Knowledge. GLOBAL Standards	
SHENIME TEKNIKE	
EMËRTIMI "RIPROFILIM DHE MBUSHJE ME RËRË E VIJËS BREGDETARE NGA URA E DAJLANIT DERI TEK GODINA E KAVALISHENCËS", DURRËS"-FAZA I	
ZONA QARKU DURRËS BASHKIA DURRËS	
FAZA E PROJEKTIT PROJEKT ZBATIMI	
EMERTIMI I FLETES PLANIMETRIA E PERGJITHSHME E GJENDJES EKZISTUESE	
DREJTUES PROJEKTI <b>Ing. Ditika QATIPI</b> Nr.Lic. K.0006/8	
PROJEKTI HIDROTEKNIK <b>Ing. Andrin KËRPAÇI</b> Nr.Lic. K.1236/5	
RILEVIMI TOPOGRAFIK <b>Ing. Sokol ALLARAJ</b> Nr.Lic. T.0332/2	
SHKALLA: 1:600	
NR.FLETES <b>1</b>	
TIRANE 2024	
VULA	







POROSITESI <b>FONDI SHQIPTAR I ZHVILLIMIT</b> FONDI SHQIPTAR I ZHVILLIMIT	
KONSULENT <b>"TAULANT" shpk</b> Design & Supervision "TAULANT" shpk adresa: Rr. "Gjike Kuqali", P.23/2, Ap.1, Tiranë & <b>abkons "ABKONS" shpk</b> LOCAL Knowledge. GLOBAL Standards	
SHENIME TEKNIKE	
EMËRTIMI <b>"RIPROFILIM DHE MBUSHJE ME RËRË E VIJËS BREGDETARE NGA URA E DAJLANIT DERI TEK GODINA E KAVALISHENCËS", DURRËS"-FAZA I</b>	
ZONA <b>QARKU DURRËS BASHKIA DURRËS</b>	
FAZA E PROJEKTT <b>PROJEKT ZBATIMI</b>	
EMERTIMI I FLETES <b>PLANIMETRIA E GJENDJES EKZISTUESE</b>	
DREJTUES PROJEKTI <b>Ing. Ditika QATIPI</b> Nr.Lic. K.0006/8	
PROJEKTI HIDROTEKNIK <b>Ing. Andrin KËRPAÇI</b> Nr.Lic. K.1236/5	
RILEVIMI TOPOGRAFIK <b>Ing.Sokol ALLARAJ</b> Nr.Lic. T.0332/2	
SHKALLA: 1:600	NR.FLETES
TIRANE 2024	<b>2</b>
VULA	




POROSITESI <b>FONDI SHQIPTAR I ZHVILLIMIT</b> FONDI SHQIPTAR I ZHVILLIMIT	
KONSULENT <b>"TAULANT"</b> shpk Design & Supervision "TAULANT" shpk adresa: Rr. "Gjika Kugali", P.23/2, Ap.1, Tiranë & <b>abkons</b> "ABKONS" shpk LOCAL Knowledge, GLOBAL Standards	
SHENIME TEKNIKE	
EMËRTIMI <b>"RIPROFILIM DHE MBUSHJE ME RËRË E VIJËS BREGDETARE NGA URA E DAJLANIT DERI TEK GODINA E KAVALISHENCËS", DURRËS"-FAZA I</b>	
ZONA	<b>QARKU DURRËS BASHKIA DURRËS</b>
FAZA E PROJEKTTI	<b>PROJEKT ZBATIMI</b>
EMERTIMI I FLETES	PLANIMETRIA E GJENDJES EKZISTUOSE
DREJTUES PROJEKTI	<b>Ing. Ditika QATIPI</b> Nr.Lic. K.0006/8
PROJEKTI HIDROTEKNIK	<b>Ing. Andrin KËRPAÇI</b> Nr.Lic. K.1236/5
RILEVIMI TOPOGRAFIK	<b>Ing.Sokol ALLARAJ</b> Nr.Lic. T.0332/2
SHKALLA: 1:600	NR.FLETES
TIRANE 2024	<b>3</b>
VULA	





POROSITESI  <b>FONDI SHQIPTAR I ZHVILLIMIT</b>	
KONSULENT  <b>"TAULANT" shpk</b> Design & Supervision adresa: Rr. "Gjike Kuqali", P.23/2, Ap.1, Tiranë &  <b>"ABKONS" shpk</b> LOCAL Knowledge. GLOBAL Standards	
SHENIME TEKNIKE	
EMËRTIMI <b>"RIPROFILIM DHE MBUSHJE ME RËRË E VIJËS BREGDETARE NGA URA E DAJLANIT DERI TEK GODINA E KAVALISHENCËS", DURRËS"-FAZA I</b>	
ZONA	<b>QARKU DURRËS BASHKIA DURRËS</b>
FAZA E PROJEKTIT	<b>PROJEKT ZBATIMI</b>
EMËRTIMI I FLETES	<b>PLANIMETRIA E GJENDJES EKZISTUESE</b>
DREJTUES PROJEKTI	<b>Ing. Ditika QATIPI</b> Nr.Lic. K.0006/8
PROJEKTI HIDROTEKNIK	<b>Ing. Andrin KËRPAÇI</b> Nr.Lic. K.1236/5
RILEVIMI TOPOGRAFIK	<b>Ing. Sokol ALLARAJ</b> Nr.Lic. T.0332/2
SHKALLA: 1:600	NR.FLETES <b>4</b>
TIRANE 2024	VULA



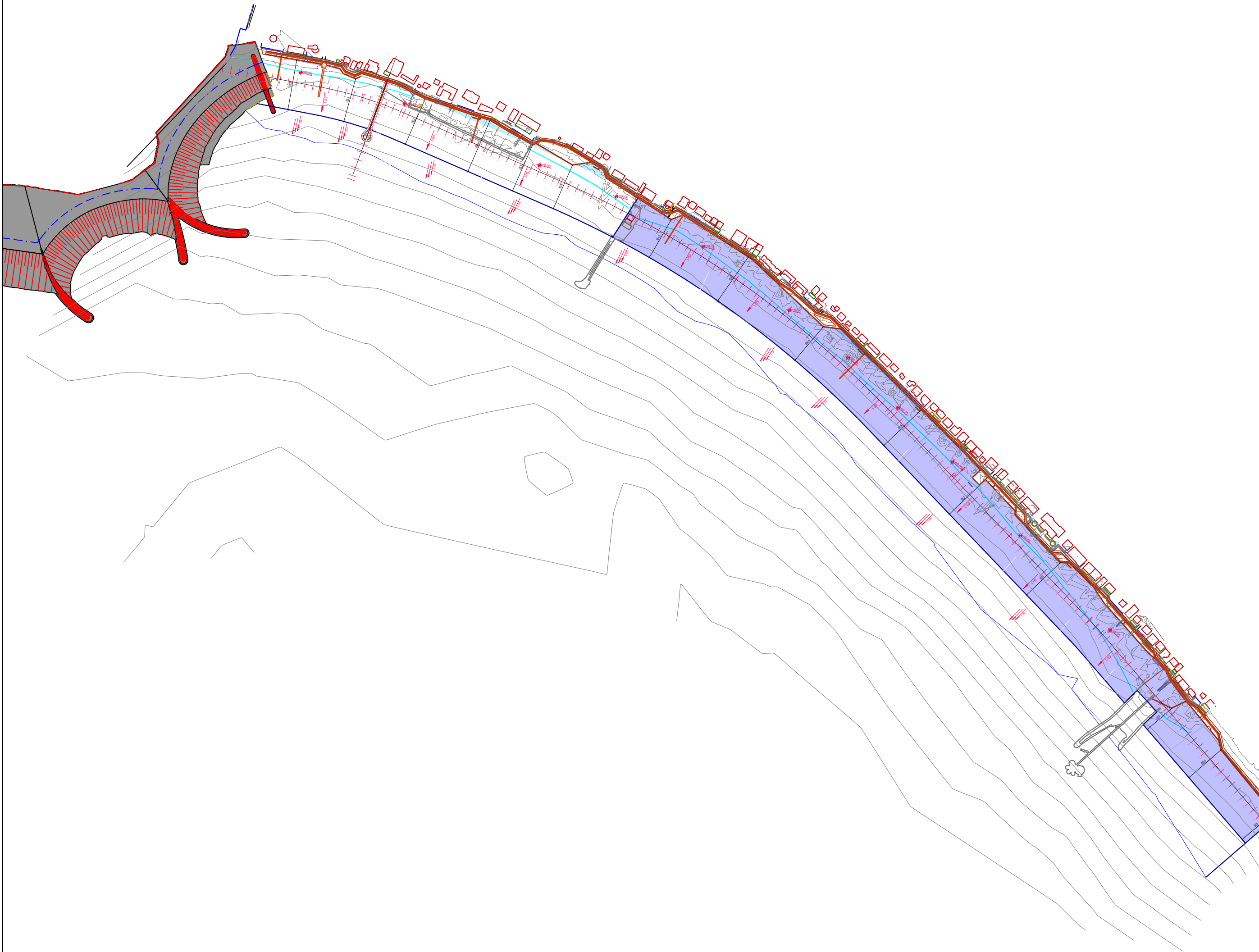
POROSITESI <b>FONDI SHQIPTAR I ZHVILLIMIT</b>	
KONSULENT <b>"TAULANT" shpk</b> Design & Supervision "TAULANT" shpk adresa: Rr. "Gjike Kuqali", P.23/2, Ap.1, Tiranë & <b>abkons "ABKONS" shpk</b> LOCAL Knowledge. GLOBAL Standards	
SHENIME TEKNIKE	
EMËRTIMI <b>"RIPROFILIM DHE MBUSHJE ME RËRË E VIJËS BREGDETARE NGA URA E DAJLANIT DERI TEK GODINA E KAVALISHENCËS", DURRËS"-FAZA I</b>	
ZONA <b>QARKU DURRËS BASHKIA DURRËS</b>	FAZA E PROJEKTT <b>PROJEKT ZBATIMI</b>
EMERTIMI I FLETES <b>PLANIMETRIA E GJENDJES EKZISTUESE</b>	
DREJTUES PROJEKTI <b>Ing. Ditika QATIPI</b> Nr.Lic. K.0006/8	
PROJEKTI HIDROTEKNIK <b>Ing. Andrin KËRPAÇI</b> Nr.Lic. K.1236/5	
RILEVIMI TOPOGRAFIK <b>Ing.Sokol ALLARAJ</b> Nr.Lic. T.0332/2	
SHKALLA: 1:600 TIRANE 2024	NR.FLETES <b>5</b>
VULA	






POROSITESI <b>FONDI SHQIPTAR I ZHVILLIMIT</b>	
KONSULENT <b>"TAULANT"</b> shpk adresa: Rr. "Gjike Kuqali", P.23/2, Ap.1, Tiranë & <b>abkons</b> "ABKONS" shpk LOCAL Knowledge, GLOBAL Standards	
SHENIME TEKNIKE  <div style="display: flex; align-items: center;"> <div style="width: 20px; height: 10px; background-color: pink; margin-right: 5px;"></div> <span>ZONA Nr. 3-FAZA 1</span> </div>	
EMËRTIMI "RIPROFILIM DHE MBUSHJE ME RËRË E VIJËS BREGDETARE NGA URA E DAJLANIT DERI TEK GODINA E KAVALISHENCËS", DURRËS"-FAZA 1	
ZONA	QARKU DURRËS BASHKIA DURRËS
FAZA E PROJEKTIT	PROJEKT ZBATIMI
EMERTIMI I FLETES	ORTOFOTO E ZONES SE PROJEKTIT
DREJTUES PROJEKTI	<b>Ing. Ditika QATIPI</b> Nr.Lic. K.0006/8
PROJEKTI HIDROTEKNIK	<b>Ing. Andrin KËRPAÇI</b> Nr.Lic. K.1236/5
RILEVIMI TOPOGRAFIK	<b>Ing.Sokol ALLARAJ</b> Nr.Lic. T.0332/2
SHKALLA: 1:600	NR.FLETES
TIRANE 2024	<b>6</b>
VULA	





POROSITESI <b>FONDI SHQIPTAR I ZHVILLIMIT</b> FONDI SHQIPTAR I ZHVILLIMIT	
KONSULENT <b>"TAULANT"</b> shpk Design & Supervision "TAULANT" shpk adresa: Rr. "Gjike Kuqali", P.23/2, Ap.1, Tiranë & <b>abkons</b> "ABKONS" shpk LOCAL Knowledge. GLOBAL Standards	
SHENIME TEKNIKE  <div style="display: flex; align-items: center;"> <div style="width: 20px; height: 10px; background-color: #FF00FF; margin-right: 5px;"></div> <span>ZONA Nr. 3-FAZA 1</span> </div>	
EMËRTIMI "RIPROFILIM DHE MBUSHJE ME RËRË E VIJËS BREGDETARE NGA URA E DAJLANIT DERI TEK GODINA E KAVALISHENCËS", DURRËS"-FAZA 1	
ZONA QARKU DURRËS BASHKIA DURRËS	
FAZA E PROJEKTIT PROJEKT ZBATIMI	
EMERTIMI I FLETES PLANIMETRIA E PERGJITHSHME E SISTEMIMIT	
DREJTUES PROJEKTI <b>Ing. Ditika QATIPI</b> Nr.Lic. K.0006/8	
PROJEKTI HIDROTEKNIK <b>Ing. Andrin KËRPAÇI</b> Nr.Lic. K.1236/5	
RILEVIMI TOPOGRAFIK <b>Ing. Sokol ALLARAJ</b> Nr.Lic. T.0332/2	
SHKALLA: 1:600	NR.FLETES <b>7</b>
TIRANE 2024	VULA



 ZONA Nr. 3-FAZA 1

EMËRTIMI  
"RIPROFILIM DHE MBUSHJE ME RËRË  
E VIJËS BREGDETARE NGA URA E  
DAJLANIT DERI TEK GODINA E  
KAVALISHENCËS", DURRËS"-FAZA 1

ZONA  
QARKU DURRËS  
BASHKIA DURRËS

FAZA E PROJEKTIT  
PROJEKT ZBATIMI

EMERTIMI I FLETES  
PLANIMETRIA E SISTEMIMIT

DREJTUES PROJEKTI  
**Ing. Ditika QATIPI**  
Nr.Lic. K.0006/8

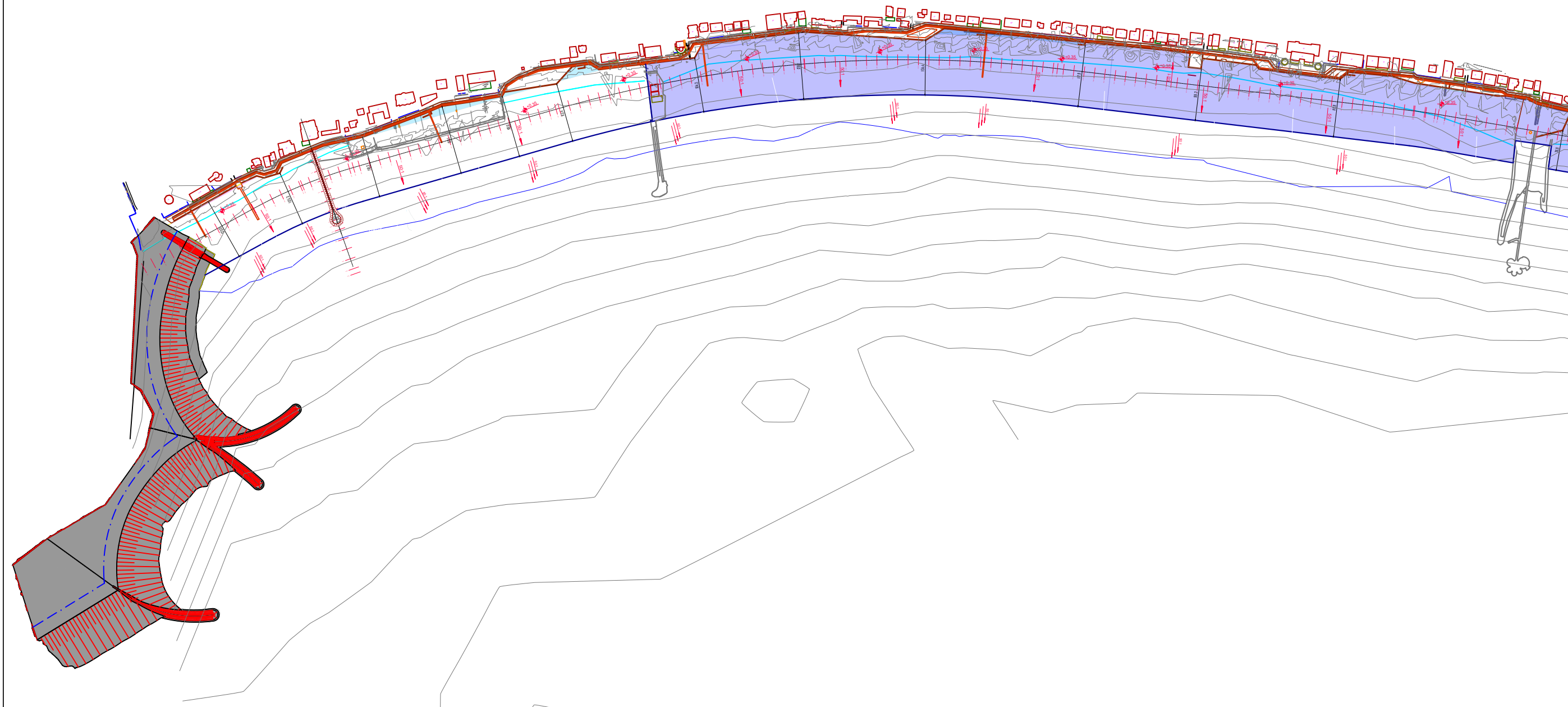
PROJEKTI HIDROTEKNIK  
**Ing. Andrin KËRPAÇI**  
Nr.Lic. K.1236/5

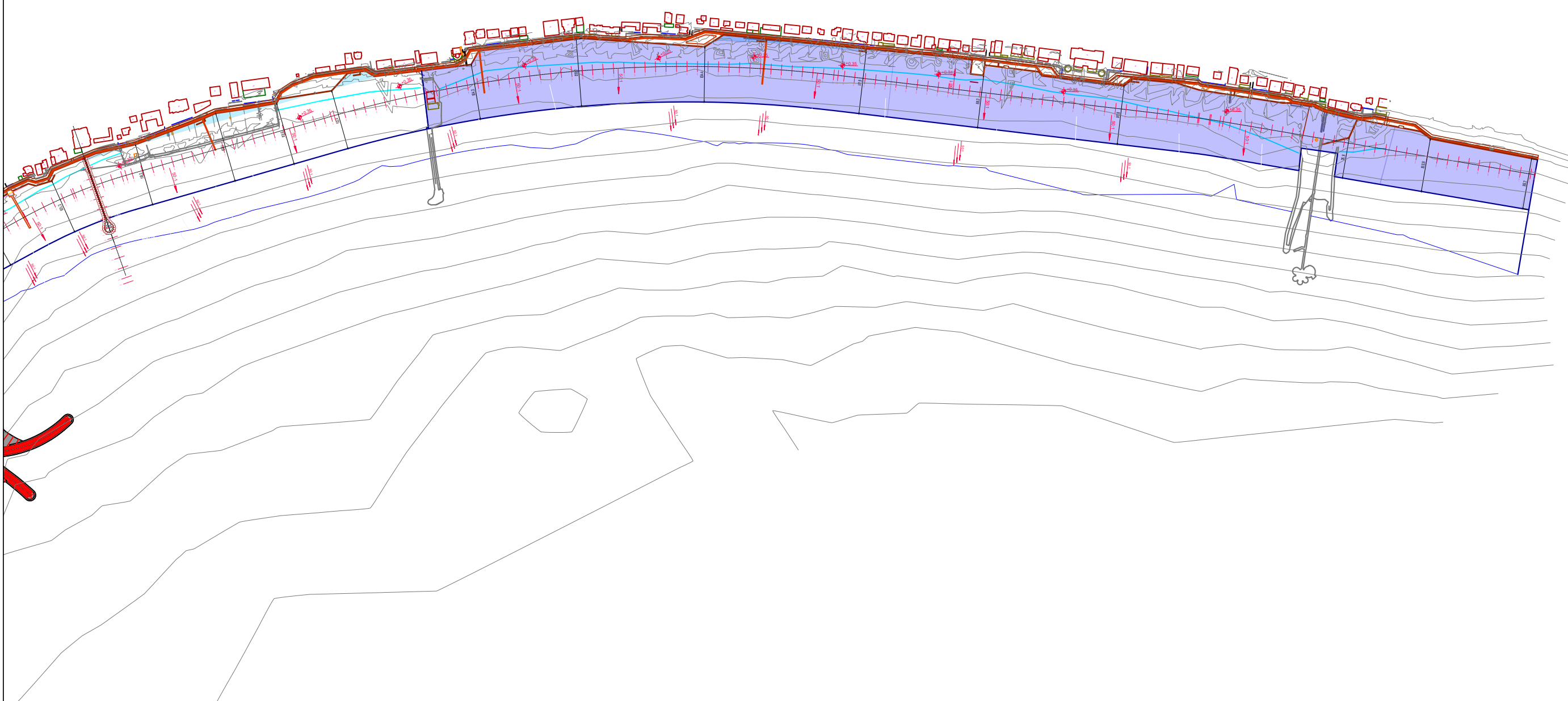
RILEVIMI TOPOGRAFIK  
**Ing.Sokol ALLARAJ**  
Nr.Lic. T.0332/2

SHKALLA: 1:600  
TIRANE 2024

NR.FLETES  
**8**

VULA





POROSITESI  
**FONDI SHQIPTAR I ZHVILLIMIT**

KONSULENT  
**"TAULANT"** shpk  
 Design & Supervision  
 Rr. "Gjike Kuqeli", P.23/2, Ap.1, Tiranë  
 &  
**abkons** "ABKONS" shpk  
 LOCAL Knowledge. GLOBAL Standards

SHENIME TEKNIKE  
 ZONA Nr. 3-FAZA 1

EMËRTIMI  
 "RIPROFILIM DHE MBUSHJE ME RËRË  
 E VIJËS BREGDETARE NGA URA E  
 DAJLANIT DERI TEK GODINA E  
 KAVALISHENCËS", DURRËS"-FAZA 1

ZONA  
 QARKU DURRËS  
 BASHKIA DURRËS

FAZA E PROJEKTIT  
 PROJEKT ZBATIMI

EMERTIMI I FLETES  
 PLANIMETRIA E SISTEMIMIT

DREJTUES PROJEKTI  
**Ing. Ditika QATIPI**  
 Nr.Lic. K.0006/8

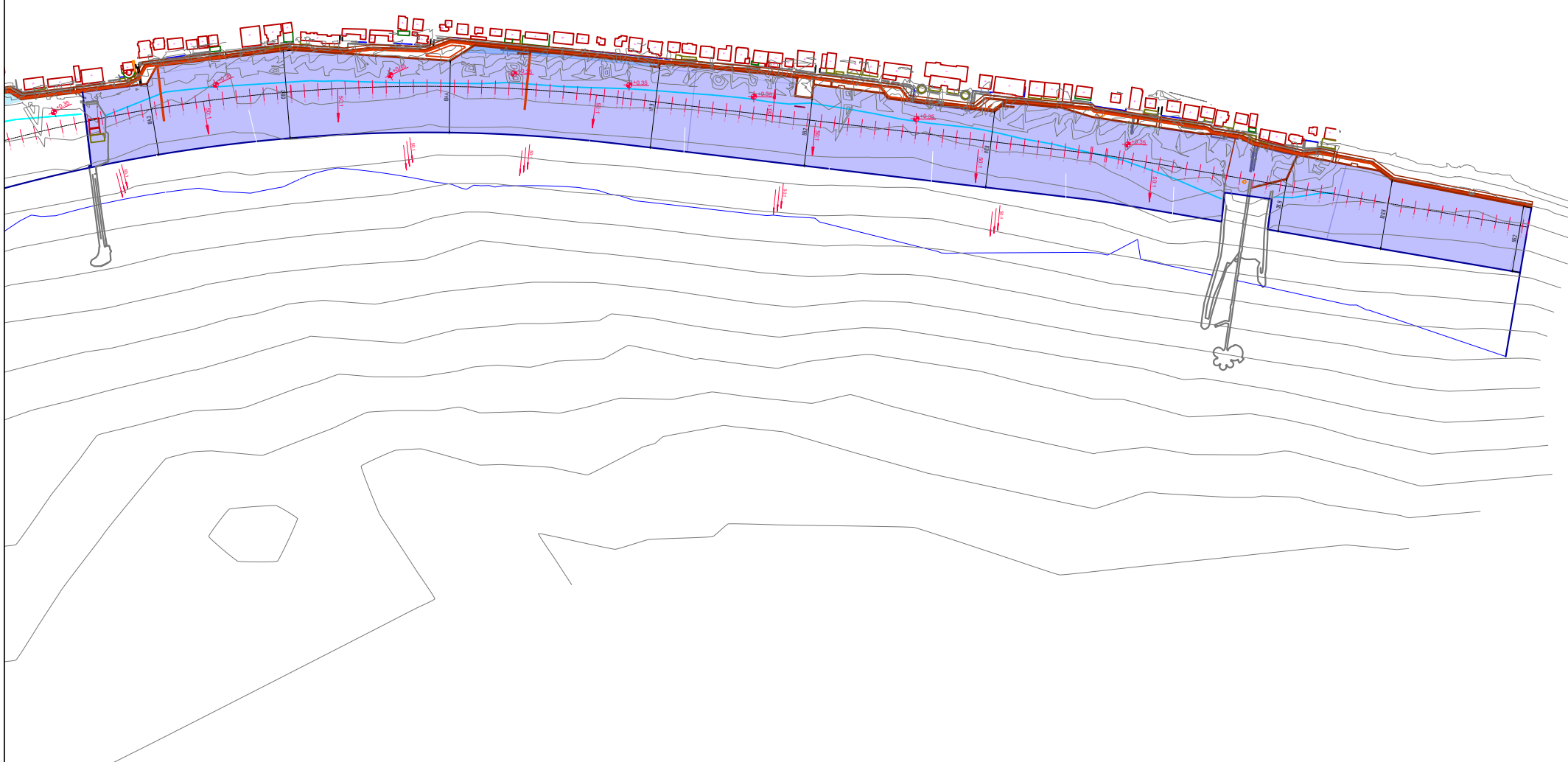
PROJEKTI HIDROTEKNIK  
**Ing. Andrin KËRPAÇI**  
 Nr.Lic. K.1236/5

RILEVIMI TOPOGRAFIK  
**Ing.Sokol ALLARAJ**  
 Nr.Lic. T.0332/2

SHKALLA: 1:600  
 TIRANE 2024

NR.FLETES  
**9**

VULA



SHENIME TEKNIKE

ZONA Nr. 3-FAZA 1

EMËRTIMI  
 "RIPROFILIM DHE MBUSHJE ME RËRË  
 E VIJËS BREGDETARE NGA URA E  
 DAJLANIT DERI TEK GODINA E  
 KAVALISHENCËS", DURRËS"-FAZA 1

ZONA  
 QARKU DURRËS  
 BASHKIA DURRËS

FAZA E PROJEKTIT  
 PROJEKT ZBATIMI

EMERTIMI I FLETES  
 PLANIMETRIA E SISTEMIMIT

DREJTUES PROJEKTI  
**Ing. Ditika QATIPI**  
 Nr.Lic. K.0006/8

PROJEKTI HIDROTEKNIK  
**Ing. Andrin KËRPAÇI**  
 Nr.Lic. K.1236/5

RILEVIMI TOPOGRAFIK  
**Ing.Sokol ALLARAJ**  
 Nr.Lic. T.0332/2

SHKALLA: 1:600

TIRANE 2024

NR.FLETES  
**10**

VULA

 ZONA Nr. 3-FAZA 1

"RIPROFILIM DHE MBUSHJE ME RËRË E VIJËS BREGDETARE NGA URA E DAJLANIT DERI TEK GODINA E KAVALISHENCËS", DURRËS"-FAZA 1

ZONA  
 QARKU DURRËS  
 BASHKIA DURRËS

FAZA E PROJEKTT  
 PROJEKT ZBATIMI

EMERTIMI I FLETES  
 PLANIMETRIA E SISTEMIMIT

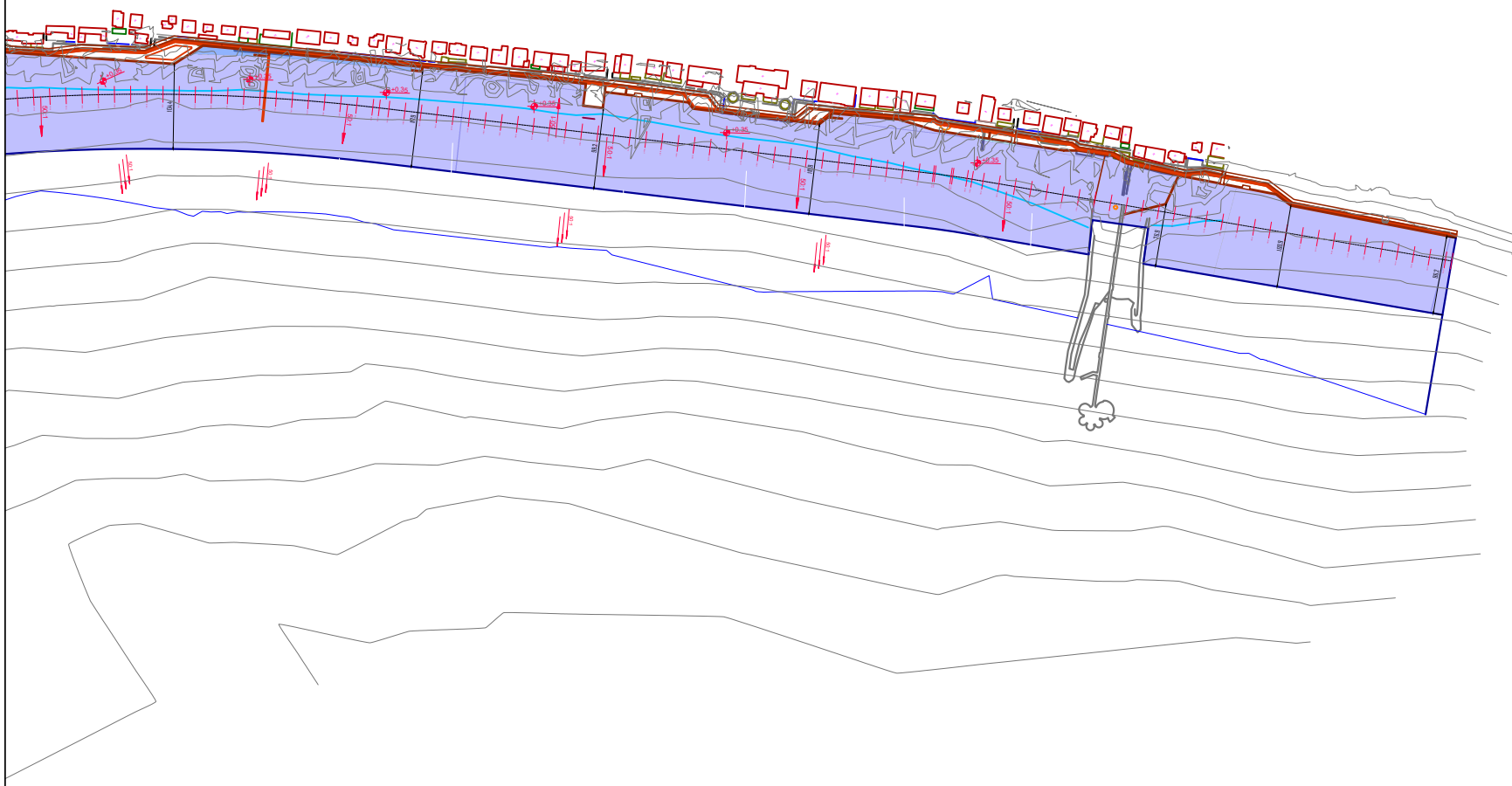
DREJTUES PROJEKTI  
 Ing. Ditika QATIPI  
 Nr.Lic. K.0006/8

PROJEKTI HIDROTEKNIK  
 Ing. Andrin KËRPAÇI  
 Nr.Lic. K.1236/5

RILEVIMI TOPOGRAFIK  
 Ing.Sokol ALLARAJ  
 Nr.Lic. T.0332/2

SHKALLA: 1:600	NR.FLETES
TIRANE 2024	11

VULA





EMËRTIMI  
 "RIPROFILIM DHE MBUSHJE ME RËRË  
 E VIJËS BREGDETARE NGA URA E  
 DAJLANIT DERI TEK GODINA E  
 KAVALISHENCËS", DURRËS"-FAZA 1

ZONA  
 QARKU DURRËS  
 BASHKIA DURRËS

FAZA E PROJEKTIT  
 PROJEKT ZBATIMI

EMËRTIMI I FLETES  
 PROFILI GJATËSOR I SISTEMIMIT TE PLAZHIT

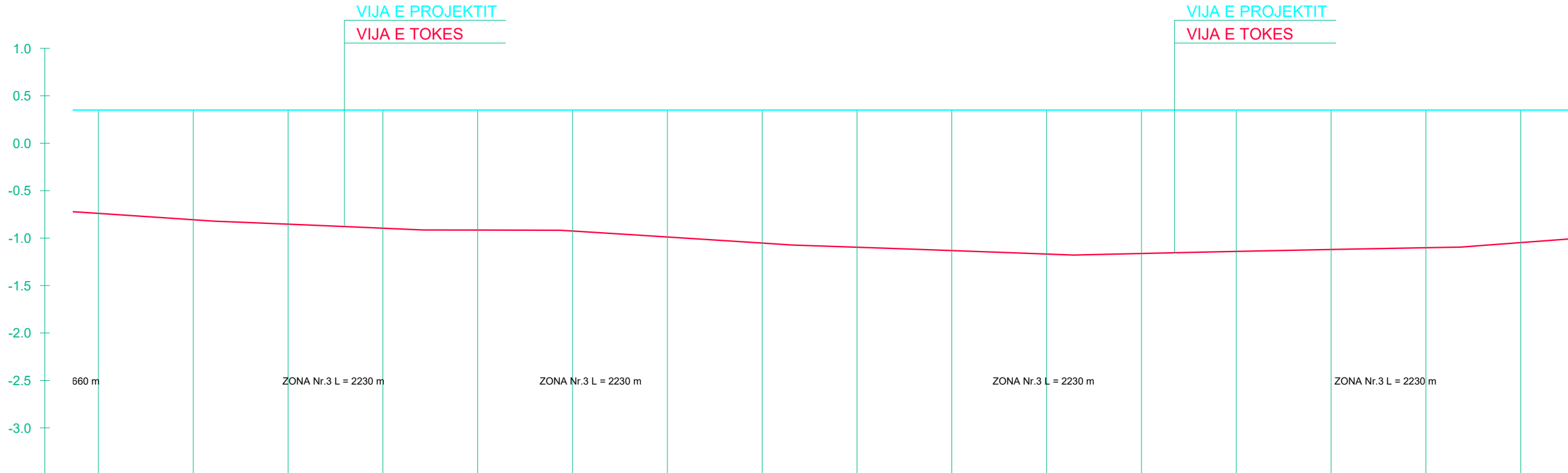
DREJTUES PROJEKTI  
 Ing. Ditika QATIPI  
 Nr.Lic. K.0006/8

PROJEKTI HIDROTEKNIK  
 Ing. Andrin KËRPAÇI  
 Nr.Lic. K.1236/5

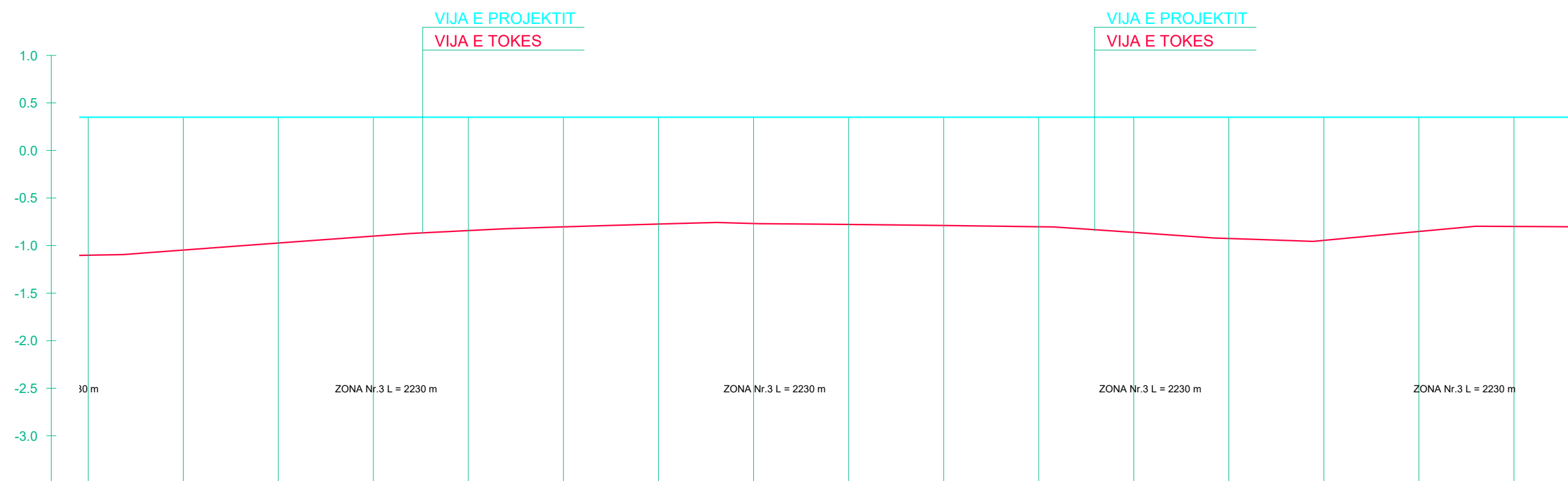
RILEVIMI TOPOGRAFIK  
 Ing.Sokol ALLARAJ  
 Nr.Lic. T.0332/2

SHKALLA: H -1:1000  
 V 1:50  
 TIRANE 2024

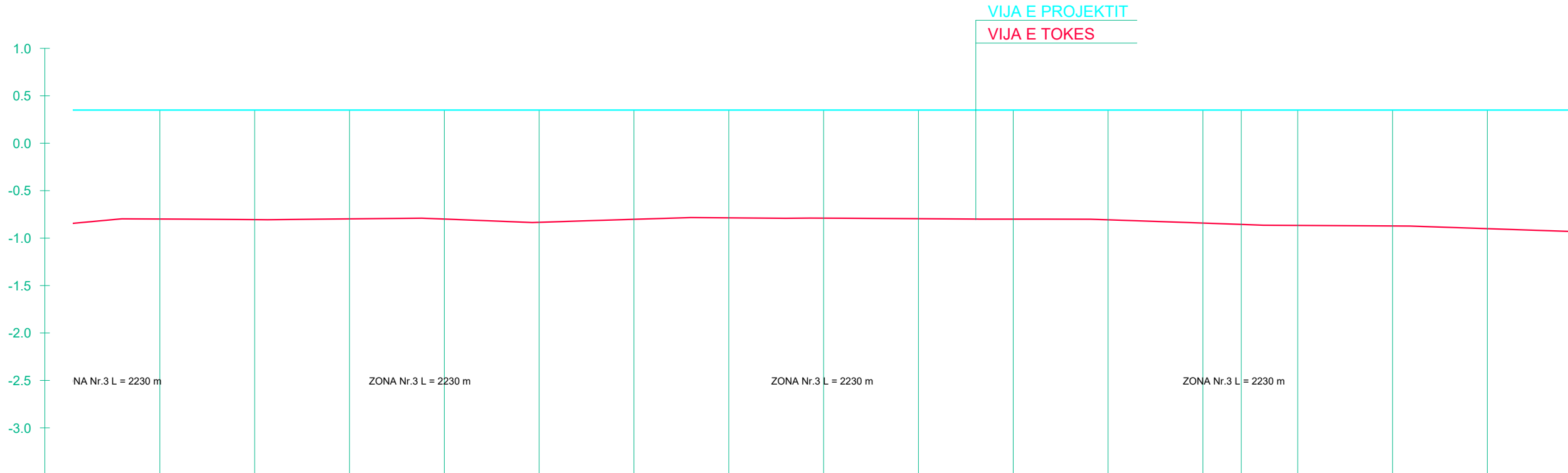
VULA



PJERRESIA																	
GERMIM ose MBUSHJE	1.09	1.16	1.20	1.25	1.27	1.28	1.34	1.40	1.45	1.48	1.52	1.51	1.49	1.47	1.45	1.40	
KUOTA E PROJEKTIT	0.35	0.35	0.35	0.35	0.35	0.35	0.35	0.35	0.35	0.35	0.35	0.35	0.35	0.35	0.35	0.35	
KUOTA E TOKES	-0.74	-0.81	-0.85	-0.90	-0.92	-0.93	-0.99	-1.05	-1.10	-1.13	-1.17	-1.16	-1.14	-1.12	-1.10	-1.05	
DIST. PJESORE		20.00	20.00	20.00	20.00	20.00	20.00	20.00	20.00	20.00	20.00	20.00	20.00	20.00	20.00	20.00	
DIST. PROGRESIVE	1020.00	1040.00	1060.00	1080.00	1100.00	1120.00	1140.00	1160.00	1180.00	1200.00	1220.00	1240.00	1260.00	1280.00	1300.00	1320.00	
KTHESAT																	
SHENIME																	



PJERRESIA	L = 3167.9 m i = 0.0000															
GERMIM ose MBUSHJE	1.45	1.40	1.32	1.25	1.19	1.15	1.12	1.12	1.13	1.14	1.15	1.21	1.28	1.30	1.20	1.15
KUOTA E PROJEKTIT	0.35	0.35	0.35	0.35	0.35	0.35	0.35	0.35	0.35	0.35	0.35	0.35	0.35	0.35	0.35	0.35
KUOTA E TOKES	-1.10	-1.05	-0.97	-0.90	-0.84	-0.80	-0.77	-0.77	-0.78	-0.79	-0.80	-0.86	-0.93	-0.95	-0.85	-0.80
DIST. PJESORE	20.00	20.00	0.91	19.09	20.00	20.00	20.00	20.00	20.00	20.00	20.00	20.00	20.00	20.00	20.00	20.00
DIST. PROGRESIVE	1300.00	1320.00	1340.91	1360.00	1380.00	1400.00	1420.00	1440.00	1460.00	1480.00	1500.00	1520.00	1540.00	1560.00	1580.00	1600.00
KTHESAT	L = 974.38 m R = 2450.00 m															
SHENIME																



PJERRESIA	3167.9 m 0.0000
GERMIM ose MBUSHJE	1.15 1.16 1.15 1.15 1.18 1.15 1.14 1.14 1.15 1.15 1.16 1.19 1.21 1.22 1.22 1.25
KUOTA E PROJEKTIT	0.35 0.35 0.35 0.35 0.35 0.35 0.35 0.35 0.35 0.35 0.35 0.35 0.35 0.35 0.35 0.35
KUOTA E TOKES	-0.80 -0.81 -0.80 -0.80 -0.83 -0.80 -0.79 -0.79 -0.80 -0.80 -0.81 -0.84 -0.86 -0.87 -0.87 -0.90
DIST. PJESORE	20.00 20.00 20.00 20.00 20.00 20.00 20.00 20.00 20.00 20.00 20.00 8.10 11.90 20.00 20.00 20.00
DIST. PROGRESIVE	1600.00 1620.00 1640.00 1660.00 1680.00 1700.00 1720.00 1740.00 1760.00 1780.00 1800.00 1820.00 1828.10 1840.00 1860.00 1880.00
KTHESAT	
SHENIME	

EMËRTIMI  
 "RIPROFILIM DHE MBUSHJE ME RËRË  
 E VIJËS BREGDETARE NGA URA E  
 DAJLANIT DERI TEK GODINA E  
 KAVALISHENCËS", DURRËS"-FAZA 1

ZONA  
 QARKU DURRËS  
 BASHKIA DURRËS

FAZA E PROJEKTIT  
 PROJEKT ZBATIMI

EMERTIMI I FLETES  
 PROFILI GJATËSOR I SISTEMIMIT TE PLAZHIT

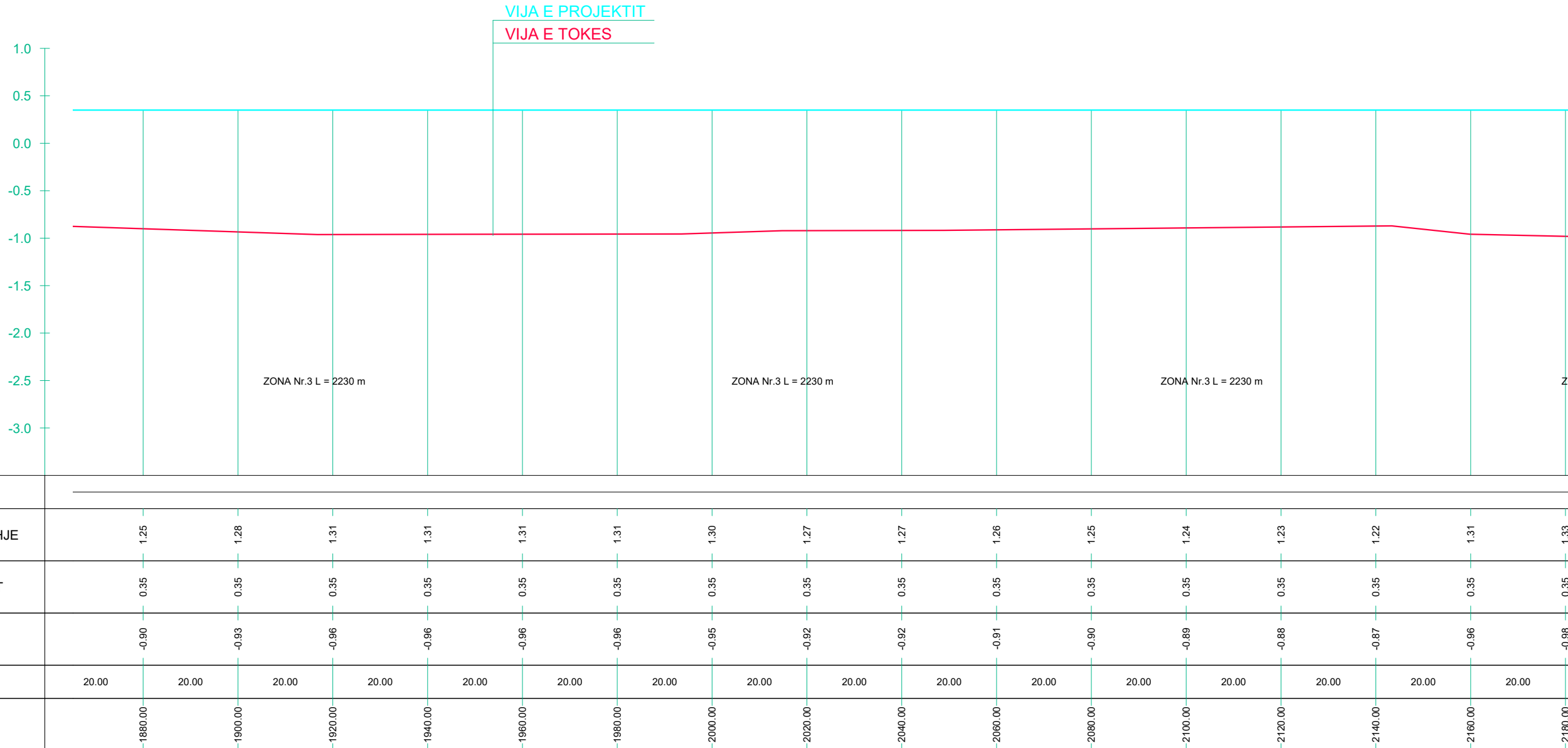
DREJTUES PROJEKTI  
 Ing. Ditika QATIPI  
 Nr.Lic. K.0006/8

PROJEKTI HIDROTEKNIK  
 Ing. Andrin KËRPAÇI  
 Nr.Lic. K.1236/5

RILEVIMI TOPOGRAFIK  
 Ing.Sokol ALLARAJ  
 Nr.Lic. T.0332/2

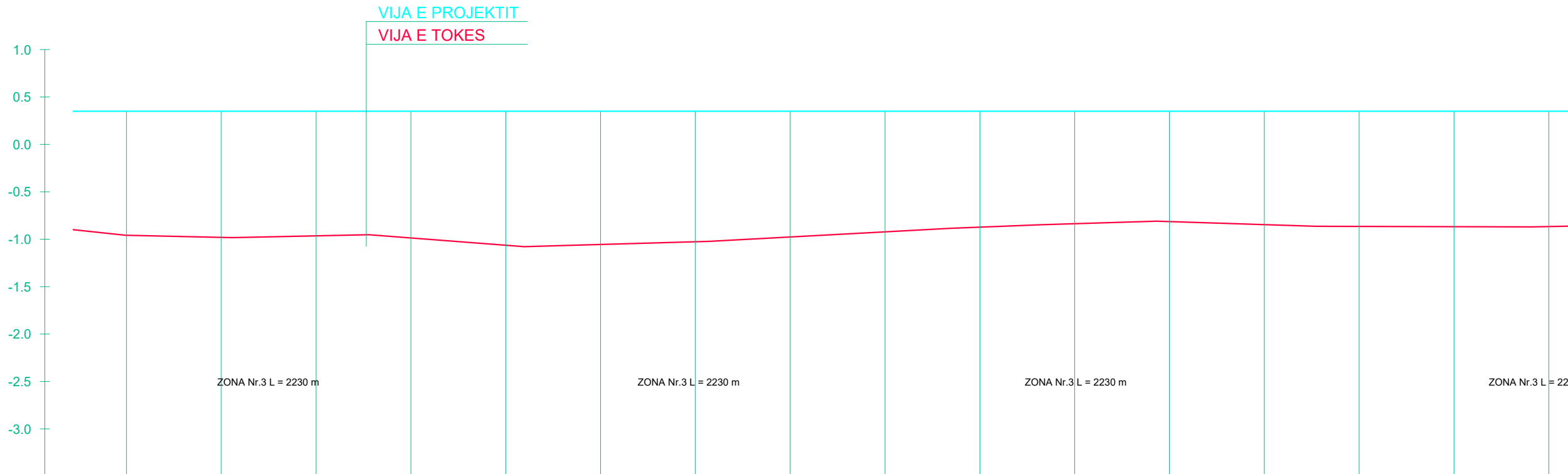
SHKALLA: H -1:1000  
 V 1:50  
 TIRANE 2024  
 NR.FLETES  
**15**

VULA



PJERRESIA																	
GERMIM ose MBUSHJE	1.25	1.28	1.31	1.31	1.31	1.31	1.30	1.27	1.27	1.26	1.25	1.24	1.23	1.22	1.31	1.33	
KUOTA E PROJEKTIT	0.35	0.35	0.35	0.35	0.35	0.35	0.35	0.35	0.35	0.35	0.35	0.35	0.35	0.35	0.35	0.35	
KUOTA E TOKES	-0.90	-0.93	-0.96	-0.96	-0.96	-0.96	-0.95	-0.92	-0.92	-0.91	-0.90	-0.89	-0.88	-0.87	-0.96	-0.98	
DIST. PJESORE	20.00	20.00	20.00	20.00	20.00	20.00	20.00	20.00	20.00	20.00	20.00	20.00	20.00	20.00	20.00	20.00	
DIST. PROGRESIVE	1880.00	1900.00	1920.00	1940.00	1960.00	1980.00	2000.00	2020.00	2040.00	2060.00	2080.00	2100.00	2120.00	2140.00	2160.00	2180.00	
KTHESAT																	L = 689.85 m
SHENIME																	





PJERRESIA																	
GERMIM ose MBUSHJE	1.31	1.33	1.31	1.34	1.41	1.41	1.38	1.33	1.27	1.22	1.19	1.16	1.20	1.21	1.22	1.22	
KUOTA E PROJEKTIT	0.35	0.35	0.35	0.35	0.35	0.35	0.35	0.35	0.35	0.35	0.35	0.35	0.35	0.35	0.35	0.35	
KUOTA E TOKES	-0.96	-0.98	-0.96	-0.99	-1.06	-1.06	-1.03	-0.98	-0.92	-0.87	-0.84	-0.81	-0.85	-0.86	-0.87	-0.87	
DIST. PJESORE	0.00	20.00	20.00	20.00	20.00	20.00	20.00	20.00	20.00	20.00	20.00	20.00	20.00	20.00	20.00	20.00	
DIST. PROGRESIVE	2160.00	2180.00	2200.00	2220.00	2240.00	2260.00	2280.00	2300.00	2320.00	2340.00	2360.00	2380.00	2400.00	2420.00	2440.00	2460.00	
KTHESAT	L = 689.85 m																
SHENIME																	

SHENIME TEKNIKE

EMËRTIMI  
 "RIPROFILIM DHE MBUSHJE ME RËRË E VIJËS BREGDETARE NGA URA E DAJLANIT DERI TEK GODINA E KAVALISHENCËS", DURRËS"-FAZA 1

ZONA  
 QARKU DURRËS  
 BASHKIA DURRËS

FAZA E PROJEKTIT  
 PROJEKT ZBATIMI

EMERTIMI I FLETES  
 PROFILI GJATËSOR I SISTEMIMIT TE PLAZHIT

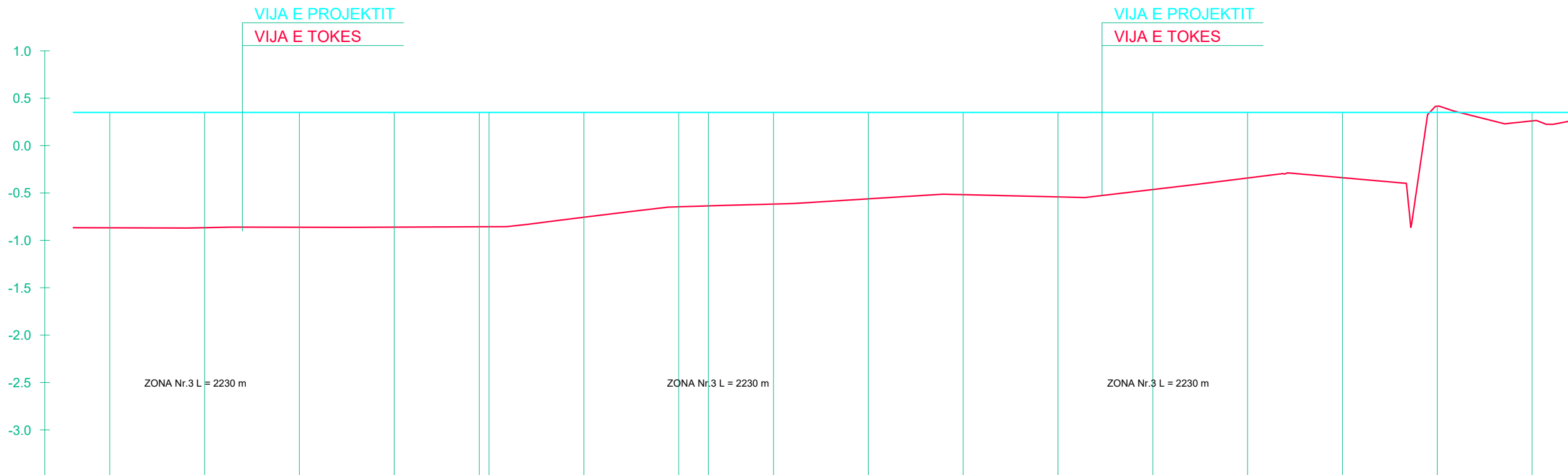
DREJTUES PROJEKTI  
 Ing. Ditika QATIPI  
 Nr.Lic. K.0006/8

PROJEKTI HIDROTEKNIK  
 Ing. Andrin KËRPAÇI  
 Nr.Lic. K.1236/5

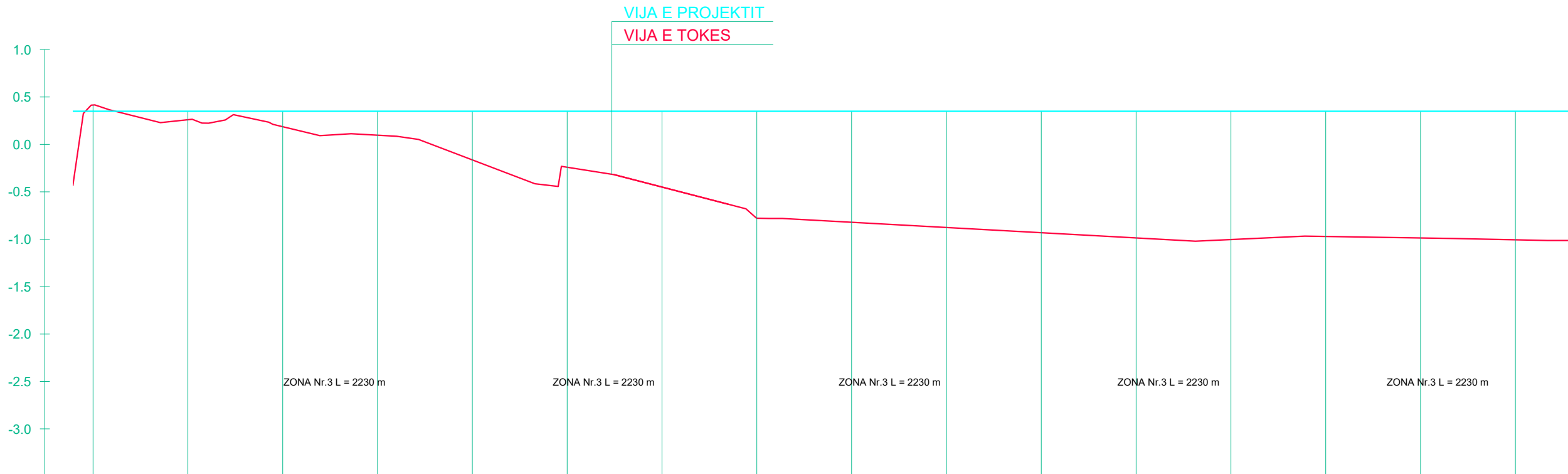
RILEVIMI TOPOGRAFIK  
 Ing.Sokol ALLARAJ  
 Nr.Lic. T.0332/2

SHKALLA: H -1:1000  
 V 1:50  
 TIRANE 2024  
 NR.FLETES  
**17**

VULA



PJERRESIA																				
GERMIM ose MBUSHJE	1.22	1.22	1.21	1.21	1.21	1.21	1.11	1.08	1.00	0.99	0.97	0.91	0.87	0.89	0.81	0.69	0.69	-0.07	0.09	
KUOTA E PROJEKTIT	0.35	0.35	0.35	0.35	0.35	0.35	0.35	0.35	0.35	0.35	0.35	0.35	0.35	0.35	0.35	0.35	0.35	0.35	0.35	
KUOTA E TOKES	-0.87	-0.87	-0.86	-0.86	-0.86	-0.86	-0.76	-0.74	-0.65	-0.64	-0.62	-0.56	-0.52	-0.54	-0.46	-0.34	-0.34	0.42	0.26	
DIST. PJESORE	)	20.00	20.00	20.00	17.95	2.05	20.00	2.11	17.89	6.26	13.74	20.00	20.00	20.00	20.00	20.00	20.00	20.00	20.00	
DIST. PROGRESIVE	2440.00	2460.00	2480.00	2500.00	2517.95	2520.00	2540.00	2542.11	2560.00	2566.26	2580.00	2600.00	2620.00	2640.00	2660.00	2680.00	2700.00	2720.00	2740.00	
KTHESAT	L = 48.32 m R = 950.00 m																			
SHENIME																				



PJERRESIA																		
GERMIM ose MBUSHJE	-0.07	0.09	0.16	0.25	0.51	0.59	0.80	1.13	1.17	1.23	1.28	1.34	1.35	1.32	1.34	1.36		
KUOTA E PROJEKTIT	0.35	0.35	0.35	0.35	0.35	0.35	0.35	0.35	0.35	0.35	0.35	0.35	0.35	0.35	0.35	0.35	0.35	0.35
KUOTA E TOKES	0.42	0.26	0.19	0.10	-0.16	-0.24	-0.45	-0.78	-0.82	-0.88	-0.93	-0.99	-1.00	-0.97	-0.99	-1.01		
DIST. PJESORE		20.00	20.00	20.00	20.00	20.00	20.00	20.00	20.00	20.00	20.00	20.00	20.00	20.00	20.00	20.00	20.00	20.00
DIST. PROGRESIVE	-2720.00	-2740.00	-2760.00	-2780.00	-2800.00	-2820.00	-2840.00	-2860.00	-2880.00	-2900.00	-2920.00	-2940.00	-2960.00	-2980.00	-3000.00	-3020.00		
KTHESAT	L = 601.59 m																	
SHENIME																		

SHENIME TEKNIKE

EMËRTIMI  
 "RIPROFILIM DHE MBUSHJE ME RËRË  
 E VIJËS BREGDETARE NGA URA E  
 DAJLANIT DERI TEK GODINA E  
 KAVALISHENCËS", DURRËS"-FAZA 1

ZONA  
 QARKU DURRËS  
 BASHKIA DURRËS

FAZA E PROJEKTIT  
 PROJEKT ZBATIMI

EMERTIMI I FLETES  
 PROFILI GJATËSOR I SISTEMIMIT TE PLAZHIT

DREJTUES PROJEKTI  
 Ing. Ditika QATIPI  
 Nr.Lic. K.0006/8

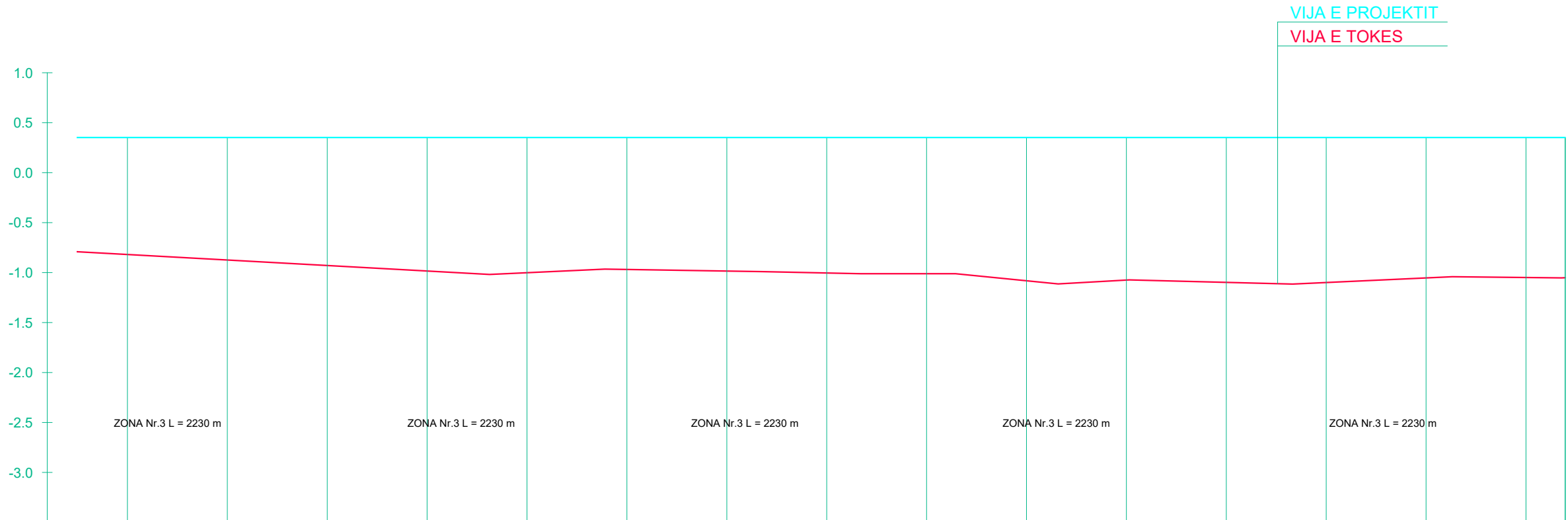
PROJEKTI HIDROTEKNIK  
 Ing. Andrin KËRPAÇI  
 Nr.Lic. K.1236/5

RILEVIMI TOPOGRAFIK  
 Ing.Sokol ALLARAJ  
 Nr.Lic. T.0332/2

SHKALLA: H -1:1000  
 V 1:50  
 TIRANE 2024

NR.FLETES  
**19**

VULA



PJERRESIA																	
GERMIM ose MBUSHJE	1.17	1.23	1.28	1.34	1.35	1.32	1.34	1.36	1.36	1.43	1.43	1.45	1.45	1.41	1.40	1.40	
KUOTA E PROJEKTIT	0.35	0.35	0.35	0.35	0.35	0.35	0.35	0.35	0.35	0.35	0.35	0.35	0.35	0.35	0.35	0.35	
KUOTA E TOKES	-0.82	-0.88	-0.93	-0.99	-1.00	-0.97	-0.99	-1.01	-1.01	-1.08	-1.08	-1.10	-1.10	-1.06	-1.05	-1.05	
DIST. PJESORE	.00	20.00	20.00	20.00	20.00	20.00	20.00	20.00	20.00	20.00	20.00	20.00	20.00	20.00	20.00	7.86	
DIST. PROGRESIVE	2880.00	2900.00	2920.00	2940.00	2960.00	2980.00	3000.00	3020.00	3040.00	3060.00	3080.00	3100.00	3120.00	3140.00	3160.00	3167.86	
KTHESAT	9 m																
SHENIME																	

