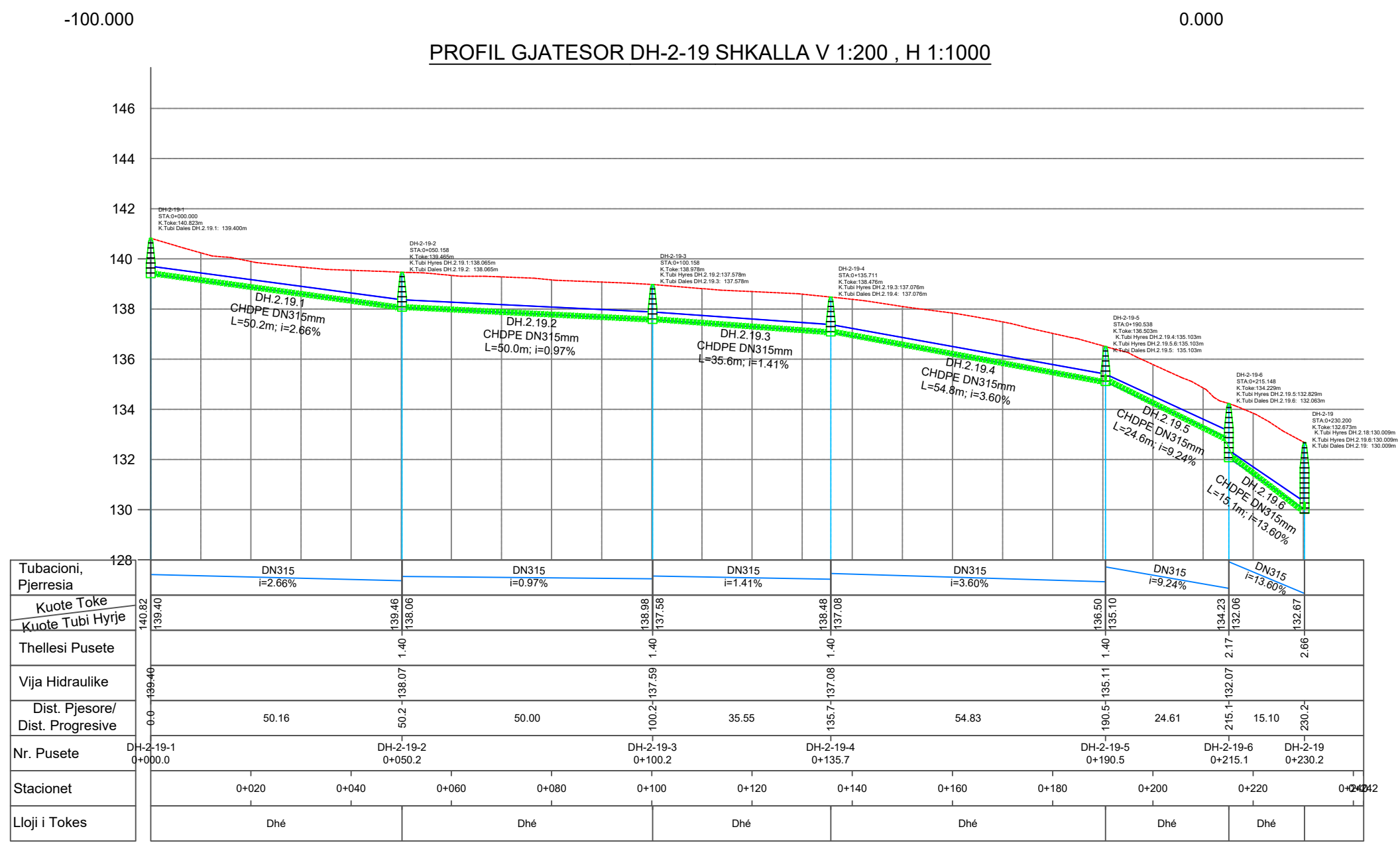


LEGJENDA DHE SHENIMET

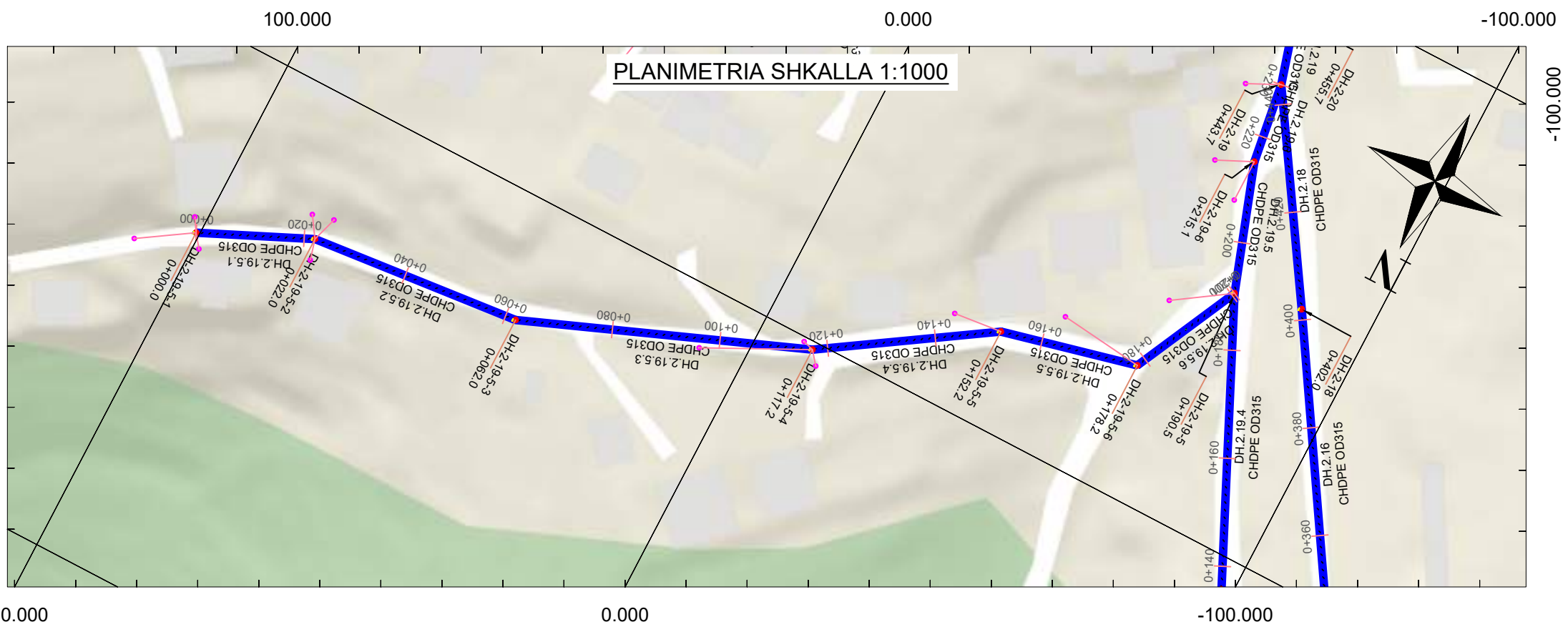
LEGJENDA	
SIMBOLI	PERSHKRIMI
	Rruge
	Ndertesat
	Siperfaqe Uji
	Zona e Projektit
	Tubacion i Rrjetit Ekzistues
	Tubacion i Propozuar
	Tubacion Presioni i Stacionit të Pompave
	Pusetë e Propozuar Rrethore d=1000mm/1500mm
	Stacion i Propozuar Pompash
	Kalim Tubi
	Impianti i Trajtit të Ujërave të Ndotur Urbanë i Propozuar (MIP V) - Elbasan
	Niveli i Ujit në Tubacion (Gradienti Hidraulik)
	Vija e Tokës
	Lidhje Shtëpie me Rrjetin
	Pusetë e Propozuar Rrethore d=800mm për Lidhje Shtëpie me Rrjetin

- ### SHENIME :
- Te gjitha koordinatat jane ne sistemin koordinativ UTM WGS84 34N.
 - Te gjitha dimensionet jane ne meter, ne te kundert do kete nje shenim.
 - Vija e Nivelit të Ujit në Tubacion është sipas rastit më të ngarkuar në Modelin Hidraulik.

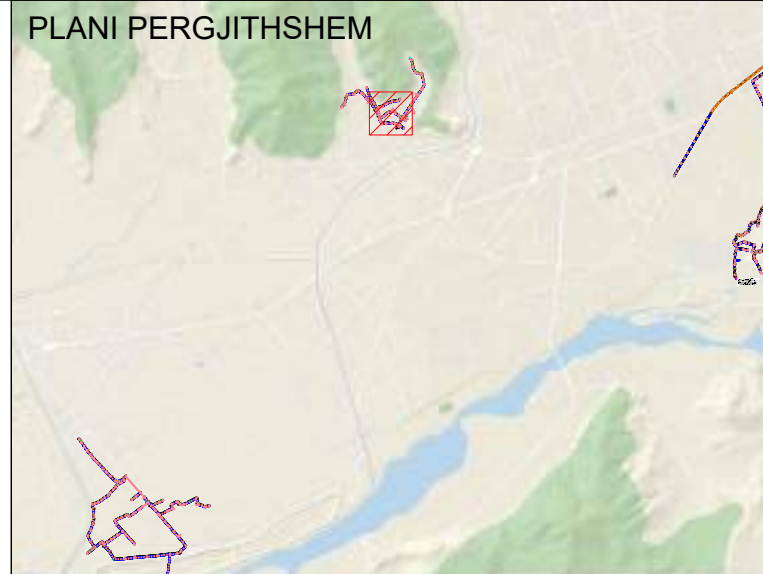
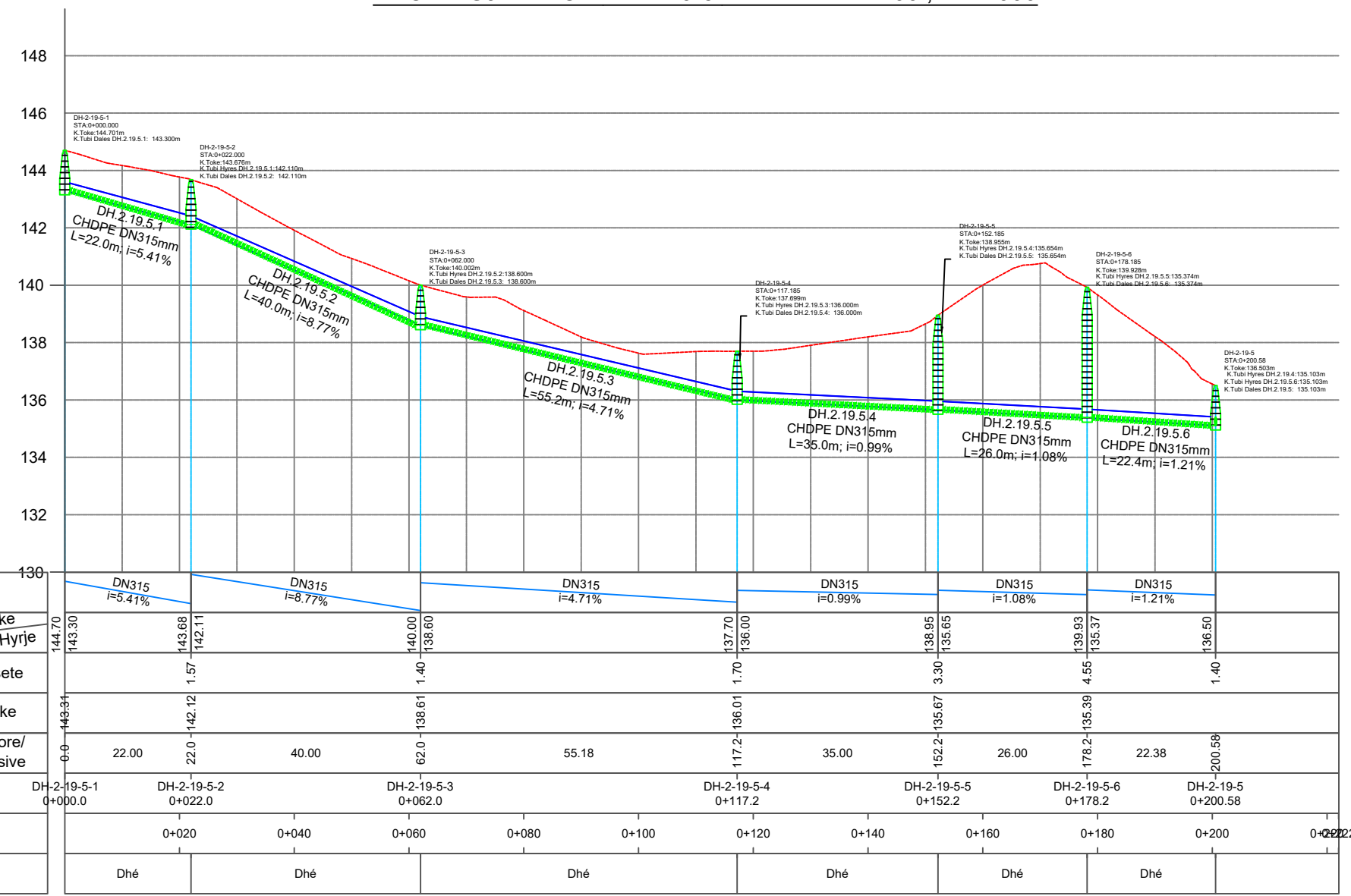


a	Versioni final				
-	Versioni fillestar				
Indeks	Modifikime	Data	Vizatuar	Kontrolluar	Aprovuar
Klienti	Ujësjellës Kanalizime Elbasan sh.a Adresa: Rruga "Petraq Popa", Elbasan				
Projekti	"Rikonstruksion dhe ndërtim i rrjetit të kanalizimeve të zonave informale, Harmes, pjesërisht Krasta e Vogël, pjesërisht lagja "Dyll Haxhire" dhe pjesërisht lagja "Katund i Ri".			PROJEKT ZBATIM	
				Shkalla 1:1000	
	PROFIL GJATESOR LINJA DH-2-19			Formati A3(297x420)	
	Punoi: R.M	Data: 14/10/2021	Kontrolloi: S.Ç	Aprovo: B.K	
	GJEOKONSULT & CO sh.p.k Adresa: Rruga Sami Frasheri, Pallati 45, Shkalla 01, Kati 2, Tirane. Email: gjeokonsulti@hotmail.com				
	AL-EL01-PL-PRO-102 Faqe: 1 nga 1				
pozicioni	Emri	Firma	Pozicioni	Emri	Firma
Ing. Ndertimi	Xh. DAUÇI		Ing. Hidroteknik	S.ÇIKA	
Ing. Gjeodet	E. ISUFI		Ing. Gjeolog	F. KURTESHI	
Ing. Mjedis	D. PROFKA		Ing. Hidroteknik	V. GJINO	
Ing. Ndertimi	D. SKUKA		Ing. Mekanik	N. QIRJAQI	
Ing. Elektrik	A. ÇOKA				

PLANIMETRIA SHKALLA 1:1000



PROFIL GJATESOR DH-2-19-5 SHKALLA V 1:200 , H 1:1000



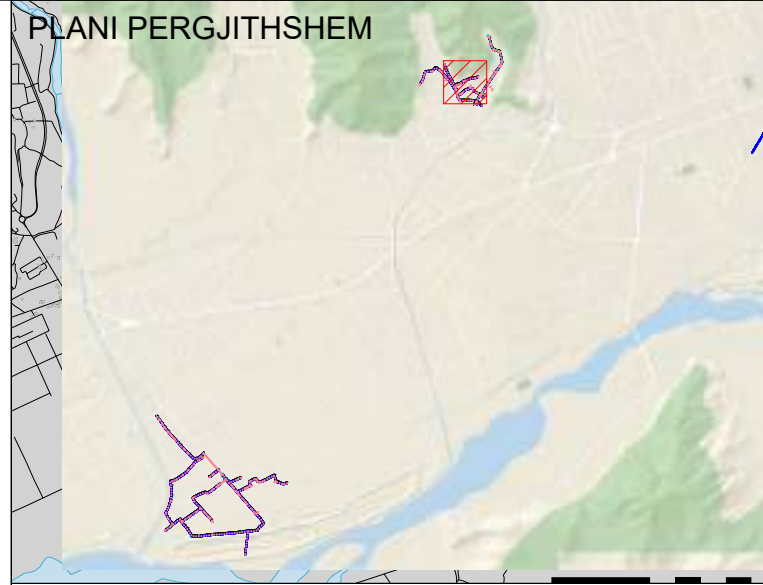
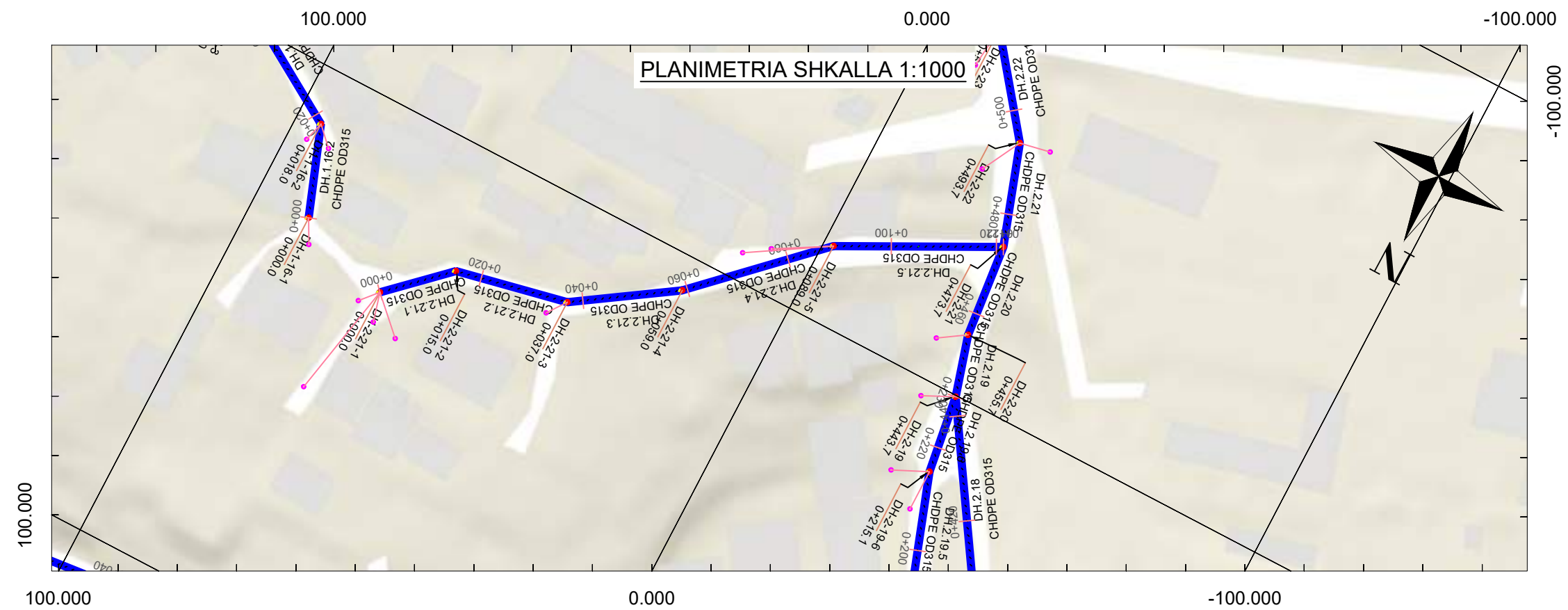
LEGJENDA DHE SHENIMET

LEGJENDA	
SIMBOLI	PERSHKRIMI
	Rruge
	Ndertesat
	Siperfaqe Uji
	Zona e Projektit
	Tubacion i Rrjetit Ekzistues
	Tubacion i Propozuar
	Tubacion Presioni i Stacionit të Pompave
	Pusetë e Propozuar Rrethore d=1000mm/1500mm
	Stacion i Propozuar Pompash
	Kalim Tubi
	Impianti i Trajtit të Ujërave të Ndotur Urbanë i Propozuar (MIP V) - Elbasan
	Niveli i Ujit në Tubacion (Gradienti Hidraulik)
	Vija e Tokës
	Lidhje Shtëpie me Rrjetin
	Pusetë e Propozuar Rrethore d=800mm për Lidhje Shtëpie me Rrjetin

- SHENIME :**
- Te gjitha koordinatat jane ne sistemin koordinativ UTM WGS84 34N.
 - Te gjitha dimensionet jane ne meter, ne te kundert do kete nje shenim.
 - Vija e Nivelit të Ujit në Tubacion është sipas rastit më të ngarkuar në Modelin Hidraulik.

a	Versioni final			
-	Versioni fillestar			
Indeks	Modifikime	Data	Vizuar	Kontrolluar
Klienti	Ujësjellës Kanalizime Elbasan sh.a Adresa: Rruga "Petraq Popa", Elbasan			
Projekti	"Rikonstruksion dhe ndërtimi i rrjetit të kanalizimeve të zonave informale, Harmes, pjesërisht Krasta e Vogël, pjesërisht lagja "Dyll Haxhire" dhe pjesërisht lagja "Katund i Ri".			PROJEKT ZBATIM
	SHKALLA 1:1000 Formati A3(297x420)			Punori: R.M. Data: 14/10/2021
	Kontrollori: S.C.			Aprovi: B.K.
	GJEOKONSULT & CO sh.p.k. Adresa: Rruga Sami Frasheri, Pallati 45, Shkalla 01, Kati 2, Tirane. Email: gjeokonsult@hotmail.com			
	AL-EL01-PL-PRO-103 Faqe: 1 nga 1			
pozicioni	Emri	Firma	pozicioni	Emri
Ing. Ndertimi	Xh. DAUÇI		Ing. Hidroteknik	S.ÇIKA
Ing. Gjeodet	E. ISUFI		Ing. Gjeolog	F. KURTESHI
Ing. Mjedis	D. PROFKA		Ing. Hidroteknik	V. GJINO
Ing. Ndertimi	D. SKUKA		Ing. Mekanik	N. QIRJAQI
Ing. Elektrik	A. ÇOKA			

PLANIMETRIA SHKALLA 1:1000

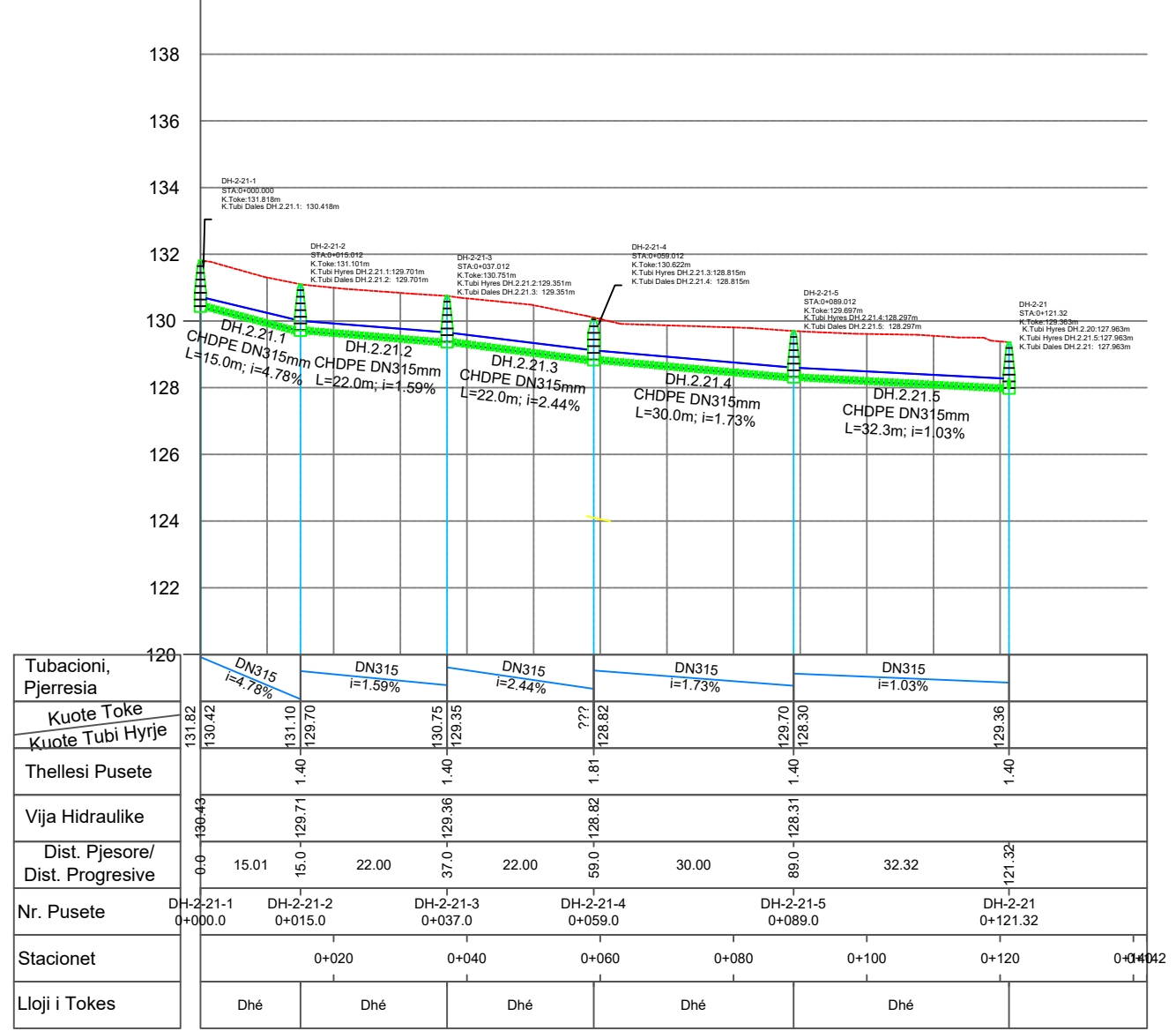


LEGJENDA DHE SHENIMET

LEGJENDA	
SIMBOLI	PERSHKRIMI
	Rruge
	Ndertesë
	Siperfaqe Uji
	Zona e Projektit
	Tubacion i Rrjetit Ekzistues
	Tubacion i Propozuar
	Tubacion Presioni i Stacionit të Pompave
	Pusetë e Propozuar Rrethore d=1000mm/1500mm
	Stacion i Propozuar Pompash
	Kalim Tubi
	Impianti i Trajtit të Ujërave të Ndotur Urbanë i Propozuar (MIP V) - Elbasan
	Niveli i Ujit në Tubacion (Gradienti Hidraulik)
	Vija e Tokës
	Lidhje Shtëpie me Rrjetin
	Pusetë e Propozuar Rrethore d=800mm për Lidhje Shtëpie me Rrjetin

- SHENIME :
- Te gjitha koordinatat jane ne sistemin koordinativ UTM WGS84 34N.
 - Te gjitha dimensionet jane ne meter, ne te kundert do kete nje shenim.
 - Vija e Nivelit të Ujit në Tubacion është sipas rastit më të ngarkuar në Modelin Hidraulik.

PROFIL GJATESOR DH-2-21 SHKALLA V 1:200 , H 1:1000



a	Versioni final				
-	Versioni fillestar				
Indeks	Modifikime	Data	Vizuar	Kontrolluar	
Klienti	Ujësjellës Kanalizime Elbasan sh.a Adresa: Rruga "Petraq Popa", Elbasan				
Projekti	"Rikonstruksion dhe ndërtim i rrjetit të kanalizimeve të zonave informale, Harmes, pjesërisht Krasta e Vogël, pjesërisht lagja "Dyll Haxhire" dhe pjesërisht lagja "Katund i Ri".			PROJEKT ZBATIM	
				Shkalla 1:1000	
	IRGJEL GJATES OR LINJA DH-2-21 NIP: K01810005U			Formati A3(297x420)	
	Punoi: R.M	Data: 14/10/2021	Kontrolloi: S.C	Aprovoi: B.K	
	GJEOKONSULT & CO sh.p.k. Adresa: Rruga Sami Frasheri, Pallati 45, Shkalla 01, Kati 2, Tirane. Email: gjeokonsult@hotmail.com				
	AL-EL01-PL-PRO-104 Faqe: 1 nga 1				
pozicioni	Emri	Firma	pozicioni	Emri	Firma
Ing. Ndertimi	Xh. DAJÇI		Ing. Hidroteknik	S.ÇIKA	
Ing. Gjeodet	E. ISUFI		Ing. Gjeolog	F. KURTESHI	
Ing. Mjedis	D. PROFKA		Ing. Hidroteknik	V. GJINO	
Ing. Ndertimi	D. SKUKA		Ing. Mekanik	N. QIRJAQI	
Ing. Elektrik	A. ÇOKA				