
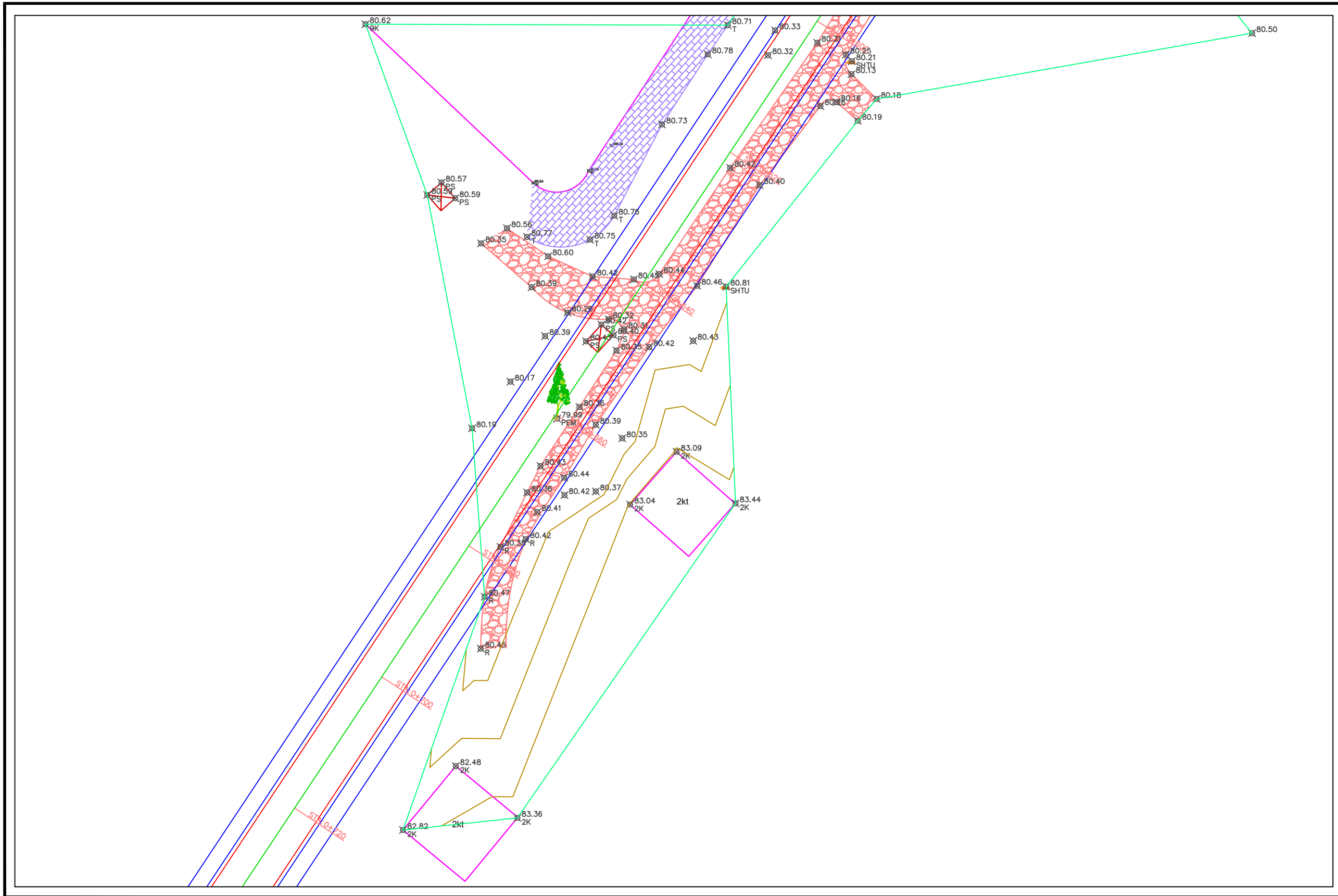


PLAN-RILEVIMI TOPOGRAFIK "Ndërtimi i rrugës "DHIMITER XHUVANI"



INFORMACIONI GJEODEZIK

Elipsoidi	WGS-84
Projeksioni	UTM
Gjeoidi	EGM96

SHËNIME

Shënim :
Rilevimi është kryer në sistemin koordinativ UTM/WGS84 (Projeksioni UTM/Elipsoidi WGS 84) Kuotat absolute janë referuar Gjeoidit EGM96 (Earth Gravitational Model 1996) Izoipset janë krijuar çdo 1.0m


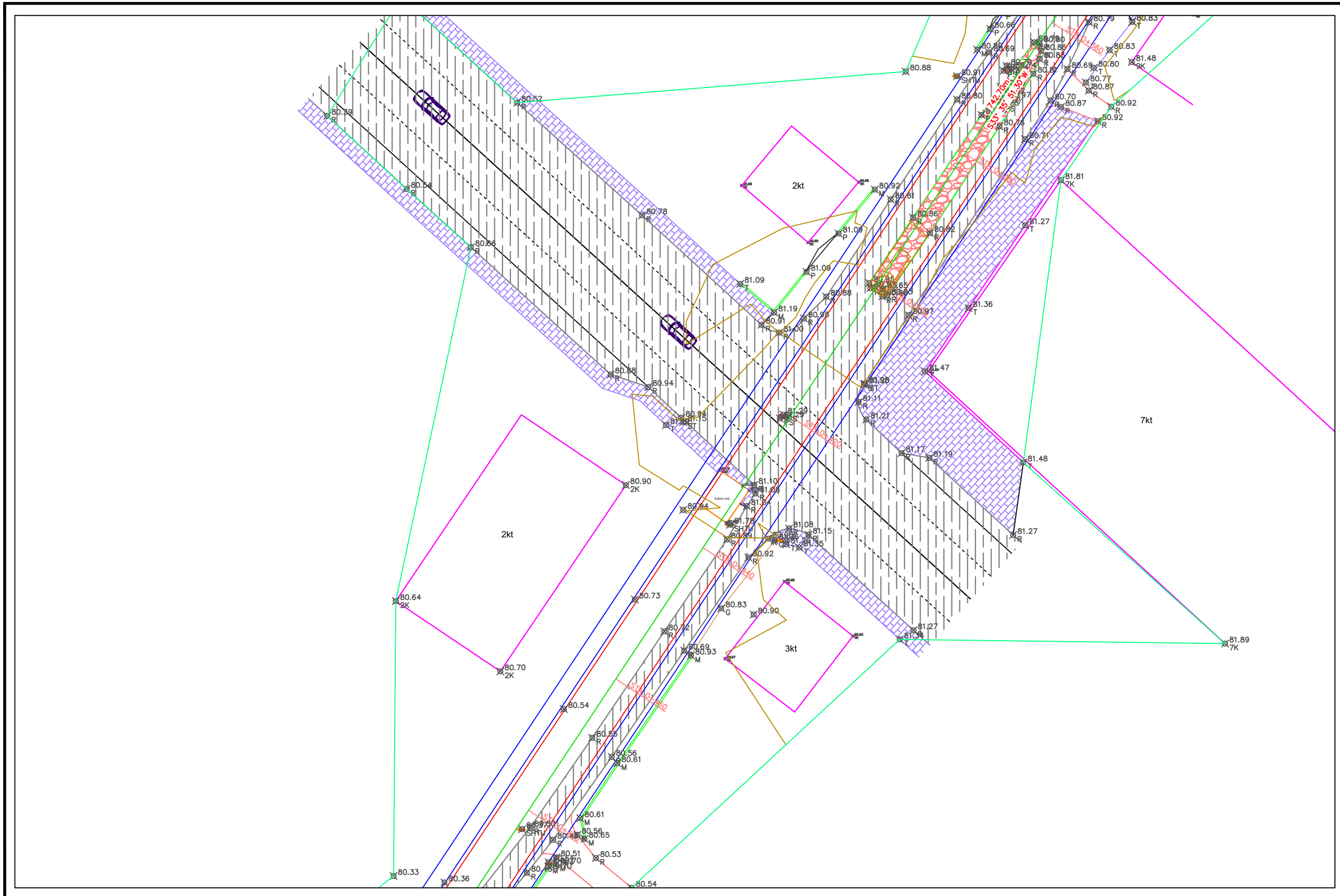
LEGJENDA

Rrugë me asfalt	—
Rrugë me stabilizant	—
Rrugë me beton	—
Trotuar	—
Mur rrethues (pall)	—
Rrethim me garç	—
Kunelë betoni	—
Bardurë betoni	—
Shyllë elektrike (betoni)	—
Tub korugato k.u.b 830mm	—
Portë hyrëse	—
Pusellë shiu (rriet)	—
Çajçel	—
Shyllë internet (druri)	—
Poste kuiz	—
Shtyllë elektrikës	—
Fund skarpate	—
Fund skarpate	—
Kabrinë elektrike	—
Pike Gjeodezike	—
Pike rilevuese(detal)	—
Izoipset sekondar (çdo 1.0m)	—
Izoipset kryesor (çdo 5.0m)	—



INVESTITOR BASHKIA TIRANË Drejtoria e Përgjithshme e Punëve Publike	VULA	EMËRTIMI I PROJEKTIT Projekt Zbatim Plan-rilevimi topografik	PROJEKTUES B.O.E "HE & SK 11" SH.P.K & "MCE" SH.P.K & "STATENG" SH.P.K	VULA	GRUPI I PROJEKTIMIT			SHKALLA	
					Inxh. Hidroteknik K. BILAJ	Inxh. Elektrik V. GOGOLLARI		1:500	
					Inxh. Ndërtimi A. REFATLLARI	Inxh. Topograf L. GUMA		Formati A3 L	
					Inxh. Gjeodet F. BREGASI			Flea Nr. R-(1)	
								TIRANË	

PLAN-RILEVIMI TOPOGRAFIK "Ndërtimi i rrugës "DHIMITER XHUVANI"



INFORMACIONI GJEODEZIK

Elipsoidi	WGS-84
Projeksioni	UTM
Gjeoidi	EGM96

SHËNIME

Shënim :
Rilevimi është kryer në sistemin koordinativ UTM/WGS84 (Projeksioni UTM/Elipsoidi WGS 84) Kuotat absolute janë referuar Gjeoidit EGM96 (Earth Gravitational Model 1996) Izoipset janë krijuar çdo 1.0m

LEGJENDA

Rrugë me asfalt	—
Rrugë me stabilizant	—
Rrugë me beton	—
Trotuar	—
Mur rrethues (pall)	—
Rrethim me garç	—
Kunelë betoni	—
Bardurë betoni	—
Shyllë elektrike (betoni)	—
Tub korugato k.u.b 0300mm	—
Portë hyrëse	—
Pusellë shiu (rrejt)	—
Çajçel	—
Shyllë internet (druri)	—
Pusellë kuiz	—
Shtyllë ujë elektrikes	—
Fumë skarpate	—
Fumë skarpate	—
Kabrinë elektrike	—
Pike Gjeodezike	—
Pike rilevuese (detaj)	—
Izoipset sekondar (çdo 1.0m)	—
Izoipset kryesor (çdo 5.0m)	—



INVESTITOR

BASHKIA
TIRANË

Drejtoria e Përgjithshme
e Punëve Publike

VULA

EMËRTIMI I PROJEKTIT

Projekt Zbatim
Plan-rilevimi topografik

PROJEKTUES

B.O.E "HE & SK 11" SH.P.K &

"MCE" SH.P.K &

"STATENG" SH.P.K

VULA

GRUPI I PROJEKTIMIT

Inxh. Hidroteknik
K. BILAJ

Inxh. Ndërtimi
A. REFATLLARI

Inxh. Gjeodet
F. BREGASI

Inxh. Elektrik
V. GOGOLLARI

Inxh. Topograf
L. GUMA

SHKALLA


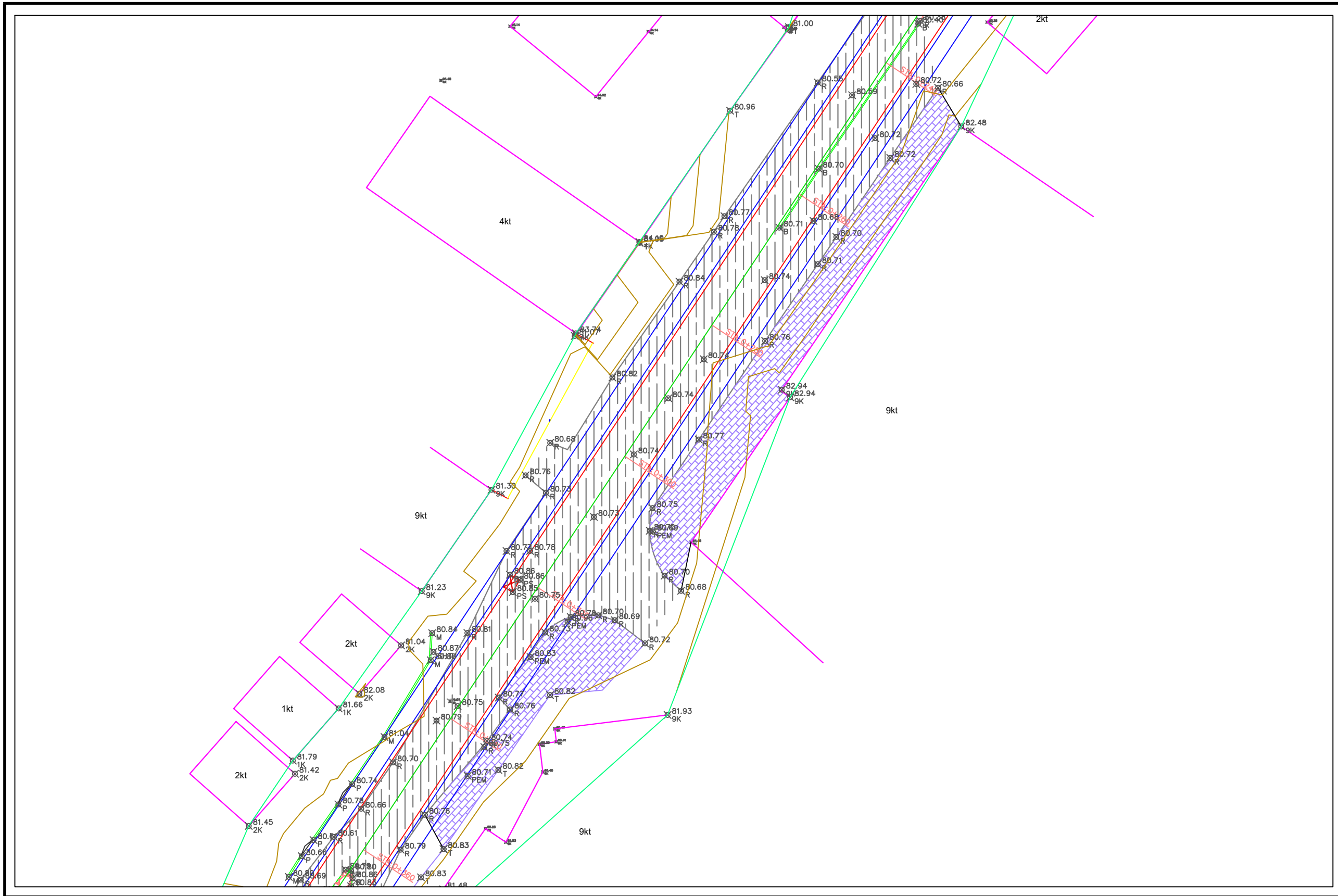
1:500

Formati A3 L

Fleta Nr. R-(3)

TIRANË

PLAN-RILEVIMI TOPOGRAFIK "Ndërtimi i rrugës "DHIMITER XHUVANI"



INFORMACIONI GJEODEZIK

Elipsoidi	WGS-84
Projeksioni	UTM
Gjeoidi	EGM96

SHËNIME

Shënim :
Rilevimi është kryer në sistemin koordinativ UTM/WGS84 (Projeksioni UTM/Elipsoidi WGS 84) Kuotat absolute janë referuar Gjeoidit EGM96 (Earth Gravitational Model 1996) Izoipset janë krijuar çdo 1.0m


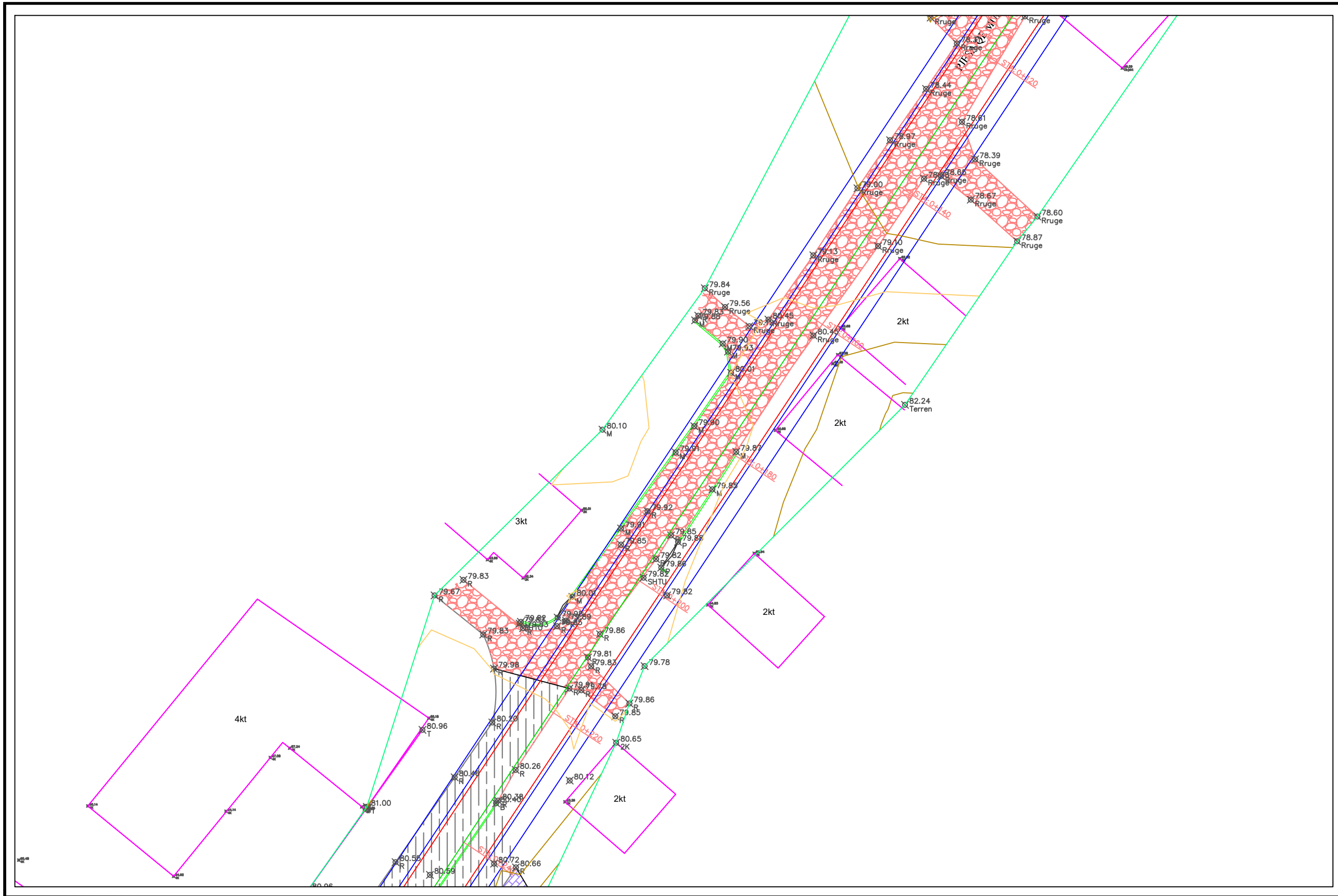
LEGJENDA

Rrugë me asfalt	
Rrugë me stabilizant	
Rrugë me beton	
Trotuar	
Mur rrethues (pall)	
Rrethim me garç	
Kunelë betoni	
Bardurë betoni	
Shyllë elektrike (betoni)	
Tub korrigjator k.u.b 0300mm	
Portë hyrëse	
Pusellë shiu (triet)	
Çajk	
Shyllë interneti (druri)	
Poste kuiz	
Shtyllë ajërcollues	
Fumë shkarpate	
Kabrinë elektrike	
Pike Gjeodezike	
Pike rëvuesje (detaj)	
Izoipi sekondar (çdo 1.0m)	
Izoipi kryesor (çdo 5.0m)	



INVESTITOR BASHKIA TIRANË Drejtoria e Përgjithshme e Punëve Publike	VULA	EMËRTIMI I PROJEKTIT Projekt Zbatim Plan-rilevimi topografik	PROJEKTUES B.O.E "HE & SK 11" SH.P.K & "MCE" SH.P.K & "STATENG" SH.P.K	VULA	GRUPI I PROJEKTIMIT			SHKALLA		
					Inxh. Hidroteknik K. BILAJ		Inxh. Elektrik V. GOGOLLARI		1:500	
					Inxh. Ndërtimi A. REFATLLARI		Inxh. Topograf L. GUMA		Formati	A3 L
					Inxh. Gjeodet F. BREGASI				Fleta Nr.	R-(4)
								TIRANË		

PLAN-RILEVIMI TOPOGRAFIK "Ndërtimi i rrugës "DHIMITER XHUVANI"



INFORMACIONI GJEODEZIK

Elipsoidi	WGS-84
Projeksioni	UTM
Gjeoidi	EGM96

SHËNIME

Shënim :
Rilevimi është kryer në sistemin koordinativ UTM/WGS84 (Projeksioni UTM/Elipsoidi WGS 84) Kuotat absolute janë referuar Gjeoidit EGM96 (Earth Gravitational Model 1996) Izoipset janë krijuar çdo 1.0m


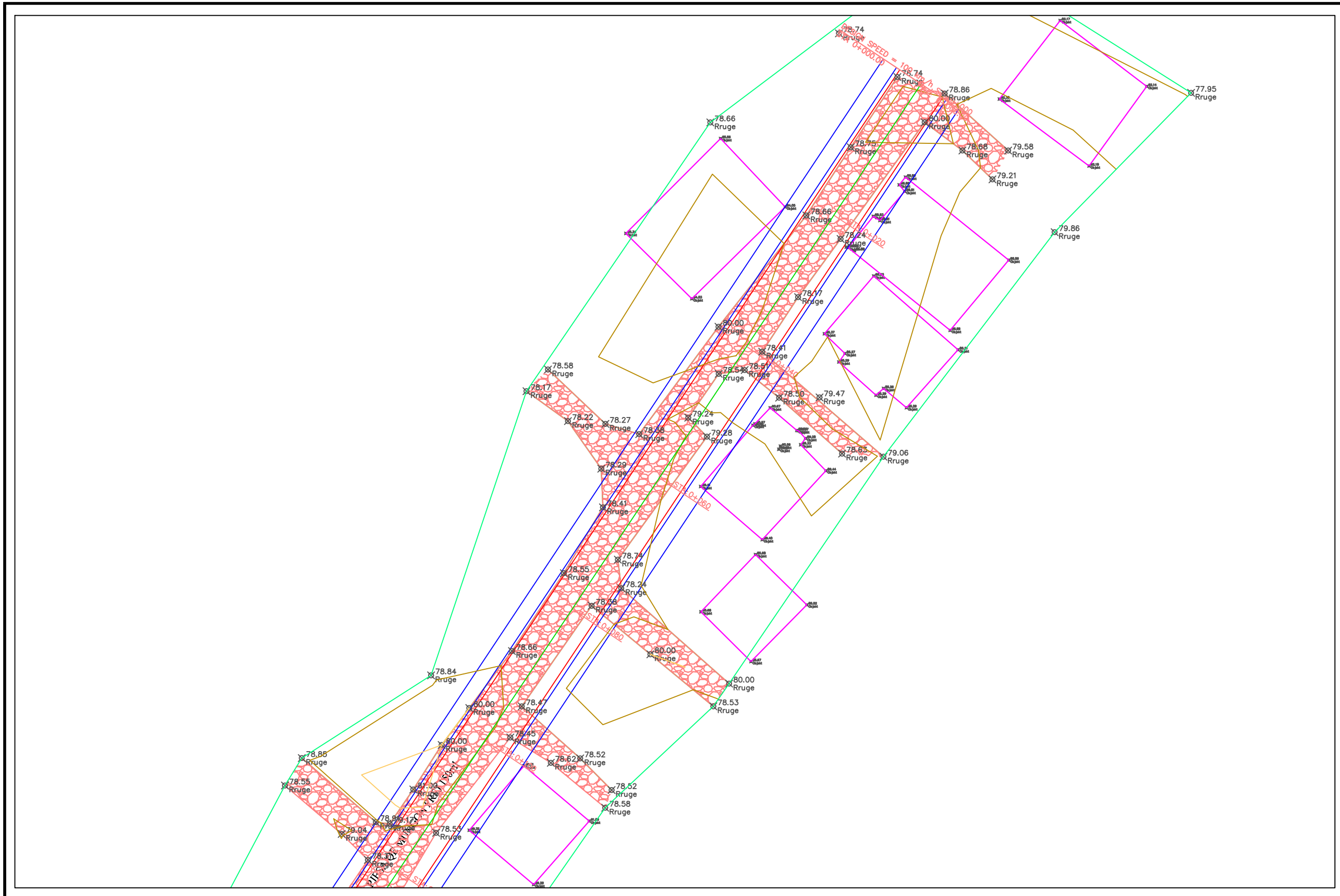
LEGJENDA

Rrugë me asfalt	—
Rrugë me stabilizant	—
Rrugë me beton	—
Trotuar	—
Mur rrethues (pall)	—
Rrethim me garç	—
Kunelë betoni	—
Bardurë betoni	—
Shyllë elektrike (betoni)	—
Tub korugato k.u.b 0300mm	—
Portë hyrëse	—
Pusellë shiu (rijet)	—
Çajçel	—
Shyllë interneti (druri)	—
Pusellë kuiz	—
Shtyllë ujë elektrike	—
Fumë skarpate	—
Fumë skarpate	—
Kabrinë elektrike	—
Pike Gjeodezike	—
Pike rievuesë (detaj)	—
Izoipset sekondar (çdo 1.0m)	—
Izoipset kryesor (çdo 5.0m)	—



INVESTITOR BASHKIA TIRANË Drejtoria e Përgjithshme e Punëve Publike	VULA	EMËRTIMI I PROJEKTIT Projekt Zbatim Plan-rilevimi topografik	PROJEKTUES B.O.E "HE & SK 11" SH.P.K & "MCE" SH.P.K & "STATENG" SH.P.K	VULA	GRUPI I PROJEKTIMIT			SHKALLA	
					Inxh. Hidroteknik K. BILAJ	Inxh. Elektrik V. GOGOLLARI		1:500	
					Inxh. Ndërtimi A. REFATLLARI	Inxh. Topograf L. GUMA		Formati	A3 L
					Inxh. Gjeodet F. BREGASI			Fleta Nr.	R-(5)
							TIRANË		

PLAN-RILEVIMI TOPOGRAFIK "Ndërtimi i rrugës "DHIMITER XHUVANI"



INFORMACIONI GJEODEZIK

Elipsoidi	WGS-84
Projeksioni	UTM
Gjeoidi	EGM96

SHËNIME

Shënim :
Rilevimi është kryer në sistemin koordinativ UTM/WGS84 (Projeksioni UTM/Elipsoidi WGS 84) Kuotat absolute janë referuar Gjeoidit EGM96 (Earth Gravitational Model 1996) Izoipset janë krijuar çdo 1.0m

LEGJENDA

Rrugë me asfalt	
Rrugë me stabilizant	
Rrugë me beton	
Trotuar	
Mur rrethues (pall)	
Rrethim me garç	
Kufite betoni	
Bardurë betoni	
Shyllë elektrike (betoni)	
Tub korugato k.u.b 0300mm	
Portë hyrëse	
Pusete shu (rrejt)	
Çajet	
Shyllë interneti (druri)	
Pozite kuq	
Shtyllë ujëkalibres	
Firm skarpate	
Firm skarpate	
Kabine elektrike	
Pike Gjeodezike	
Pike rilevuese (detaj)	
Izoipi sekondar (çdo 1.0m)	
Izoipi kryesor (çdo 5.0m)	



INVESTITOR	VULA	EMËRTIMI I PROJEKTIT	PROJEKTUES	VULA	GRUPI I PROJEKTIMIT	SHKALLA
BASHKIA TIRANË Drejtorja e Përgjithshme e Punëve Publike		Projekt Zbatim Plan-rilevimi topografik	B.O.E "HE & SK 11" SH.P.K & "MCE" SH.P.K & "STATENG" SH.P.K		Inxh. Hidroteknik K. BILAJ Inxh. Ndërtimi A. REFATLLARI Inxh. Gjeodet F. BREGASI	Inxh. Elektrik V. GOGOLLARI Inxh. Topograf L. GUMA
						1:500 Formati A3 L Fleta Nr. R-(6) TIRANË