



511680.855  
4438315.322

printo\_20231206\_1328

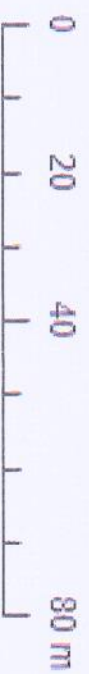
<https://geoportal.asig.gov.al>  
Data e Printimit: 06.12.2023.

512018.279  
4438315.322



511680.855  
4438101.009

<https://geoportal.asig.gov.al>: ofron të dhëna  
gjeohapësimore të ofruara nga autoritetet publike  
përgjegjëse.  
Përgjegjësia për saktësinë e të dhënave është e  
autoritetit publik që i ka krijuar ato.



Sistemi koordinativ: KRGJSH  
Projektimi: KRGJSH

512018.279  
4438101.009



511035.071  
4437038.892

printo\_20231206\_1345


<https://geoportal.asig.gov.al>  
Data e Printimit: 06.12.2023.

512187.743  
4437771.223



511035.071  
4437038.892


<https://geoportal.asig.gov.al>: ofron të dhëna  
gjeohapësimore të ofruara nga autoritetet publike  
përgjegjëse.  
Përgjegjësia për saktësinë e të dhënave është e  
autoritetit publik që i ka krijuar ato.



Sistemi koordinativ: KRGJSH

Projektimi: KRGJSH

512187.743  
4437038.892





512013.450  
4438147.746

printo\_20231206\_1332

<https://geoportal.asig.gov.al>  
Data e Printimit: 06.12.2023.

512484.410  
4438147.746




512013.450  
4437848.528

<https://geoportal.asig.gov.al> ofron të dhëna

gjeohapësimore të ofruara nga autoritetet publike përgjegjëse.

Përgjegjësia për saktësinë e të dhënave është e autoritetit publik që i ka krijuar ato.



Sistemi koordinativ: KRGJSH

Projektimi: KRGJSH

512484.410  
4437848.528