

“BASHKIA ELBASAN”

PROJEKT ZBATIMI

REHABILITIMI I PELLGUT UJEMBLEDHES PERROIT TE ZARANIKES DHE RIKONSTRUKSION I DIGES DHE SHTRATIT TE PERROIT TE ZARANIKES (FAZA I-re RIKONSTRUKSIONI I SHTRATIT KM-0+440+KM-3+100),L=100 ML

PROJEKTOI:
DREJTORIA EMERGJENCAVE CIVILE
Ing.Petrit Muja
Ing.Ndricim Sinani
Ing.Arjan Baku
Ing.Baftjar Shypheja



MIRATOI:
Kryetari i Bashkise ELBASAN
Gledian LLATJA



ELBASAN, GUSHT 2024



SH 1:10 000

PLANVENDOSJE E OBJEKTIT

REHABILITIMI I PELLGUT UJEMBLEDHES PERROIT TE ZARANIKES DHE RIKONSTRUKSIONI I DIGES
DHE SHTRATIT TE PERROIT TE ZARANIKES
FAZA I-rë RIKONSTRUKSIONI I SHTRATIT Km -0 +440 DERI Km 3+100

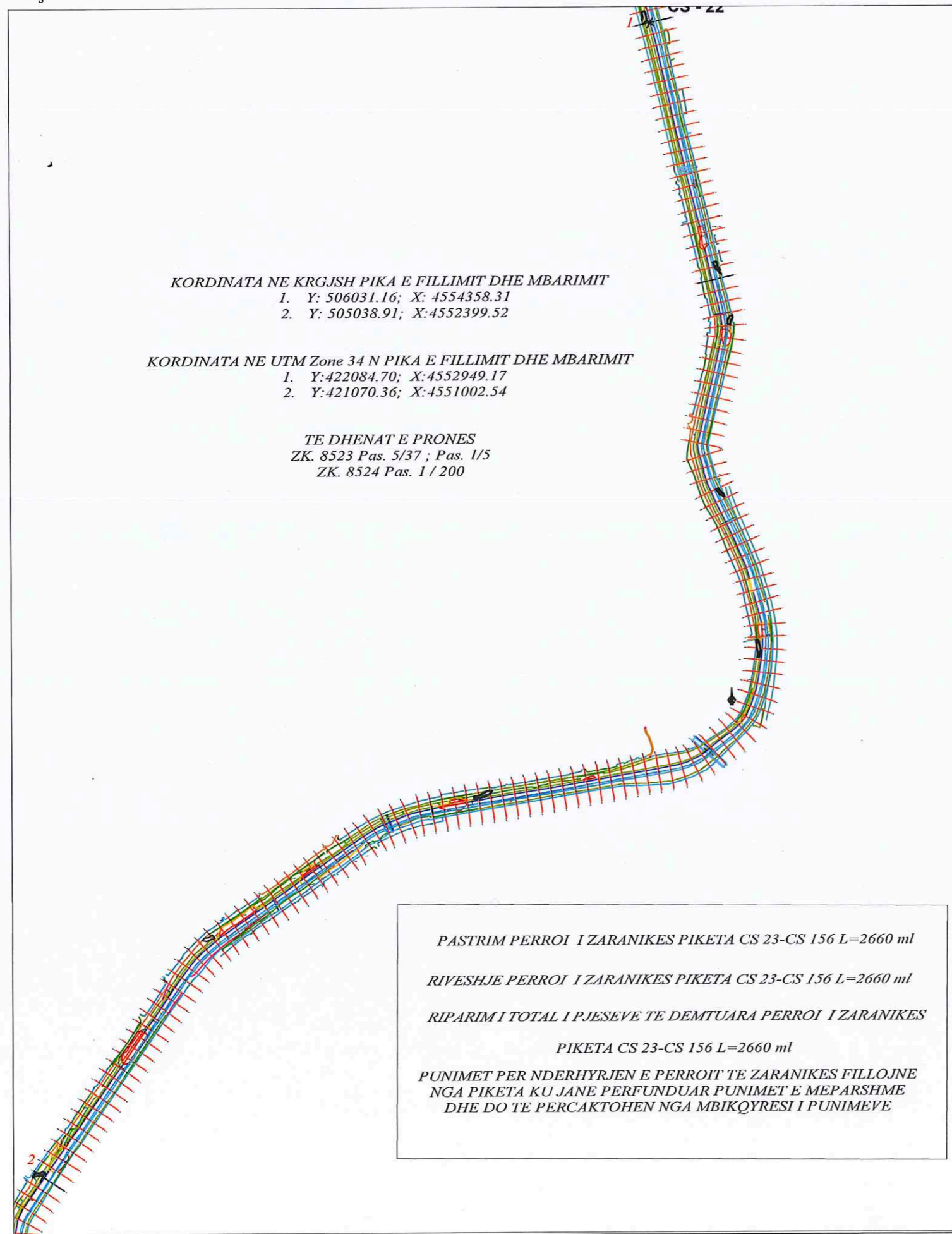
KORDINATA NE KRGJSH PIKA E FILLIMIT DHE MBARIMIT

1. Y: 506031.16; X: 4554358.31
2. Y: 505038.91; X: 4552399.52

KORDINATA NE UTM Zone 34 N PIKA E FILLIMIT DHE MBARIMIT

1. Y: 422084.70; X: 4552949.17
2. Y: 421070.36; X: 4551002.54

TE DHENAT E PRONES
ZK. 8523 Pas. 5/37 ; Pas. 1/5
ZK. 8524 Pas. 1 / 200



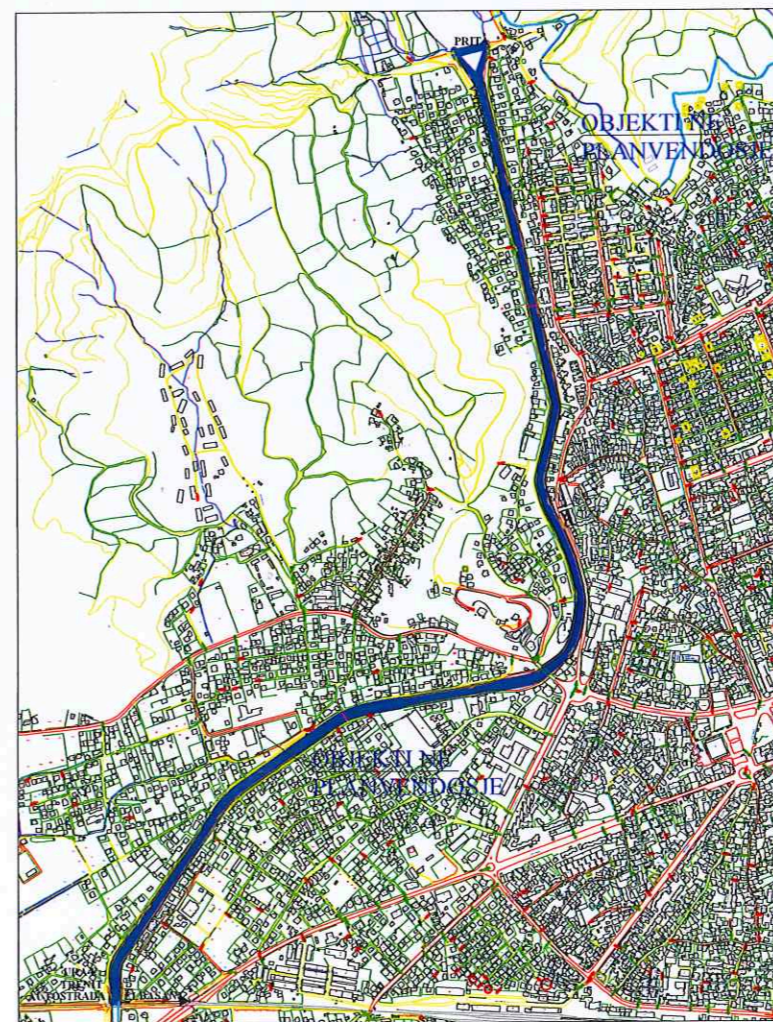
PASTRIM PERROI I ZARANIKES PIKETA CS 23-CS 156 L=2660 ml
 RIVESHJE PERROI I ZARANIKES PIKETA CS 23-CS 156 L=2660 ml
 RIPARIMI TOTAL I PJESEVE TE DENTUARA PERROI I ZARANIKES
 PIKETA CS 23-CS 156 L=2660 ml
 PUNIMET PER NDERHYRJEN E PERROIT TE ZARANIKES FILLOJNE
 NGA PIKETA KU JANE PERFUNDUAR PUNIMET E MEPARSHME
 DHE DO TE PERCAKTOHEN NGA MBIKQYRESI I PUNIMEVE

MIRATOI
KRYETARI BASHKISE
ELBASAN
GLEDIAN LLATJA



DREJTORI i D.P.T.P-së
ING. ARIOLA MUHAMETAJ





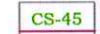



SKEMA RAJONALE SH1:20 000



PLANVENDOSJE E PUNIMEVE	
Porositës	Bashkia ELBASAN <small>Elbasan, Shqipëri</small>
Objekti: REHABILITIMI I PELLGUT UJEMBLEDHES PERROIT TE ZARANIKES DHE RIKONSTRUKSIONI I DIGES DHE SHTRATIT TE PERROIT TE ZARANIKES FAZA I-rë RIKONSTRUKSIONI I SHTRATIT Km -0 +440 DERI Km 3+100 Segmenti nga Km 3.1m deri ne Km 2.1 = 1000 ml	
DREJTORI	
NDRICIM SINANI	
Autor DREJTORIA EMERGJENCAYE SEKTORI I PARANDALIMIT DHE MBULIMIT NE TERREN emergjencat.civil@elbasan.gov.al	
Ing. Petrit Muja	LICENCE: K.0907/2
Ing. Ndrichim Sinani	LICENCE: K.0671/1
Ing. Bafjar Shypheja	LICENCE: K.1800/2
Ing. Arian Baku	LICENCE: K.1800/2
Ark. Klajd Haxhihyseni	LICENCE: A. 2089
Vula	
Titulli i Vizatimit PLANVENDOSJA	
Realizuar	Shtator 2024
Emërtimi i Pletës	PL.1
Shkalla	1:10000

PLANIMETRIA

LEGJENDA

-  Aksis
-  Rruge
-  Rruge e asfaltuar
-  Kanale
-  Profilat dhe Nr. perkates
-  Ndertesa ekzistuese
-  Izoipset me kuoten perkatese
-  Pikat e matura

Shënime

Shënime teknike:

- SISTEMI I KOORDINATAVE UTM, GR80
- LARTESITE MBI NIVELIN E DETIT ADRIATIK

Porositës **Bashkia ELBASAN**
Elbasan, Shqipëri

Objekti: Reabilitimi i pelgut ujembledhes perroit te Zarzales dhe rikonstruksion i diges dhe abstraktit te perroit te Zarzales (Faza I-ri rikonstruksion i abstraktit KM-0+440-KM+100), L=MI

Segmenti

Varianti

Miratuar Vendim Nr. _____
Datë ____/____/____

Vula

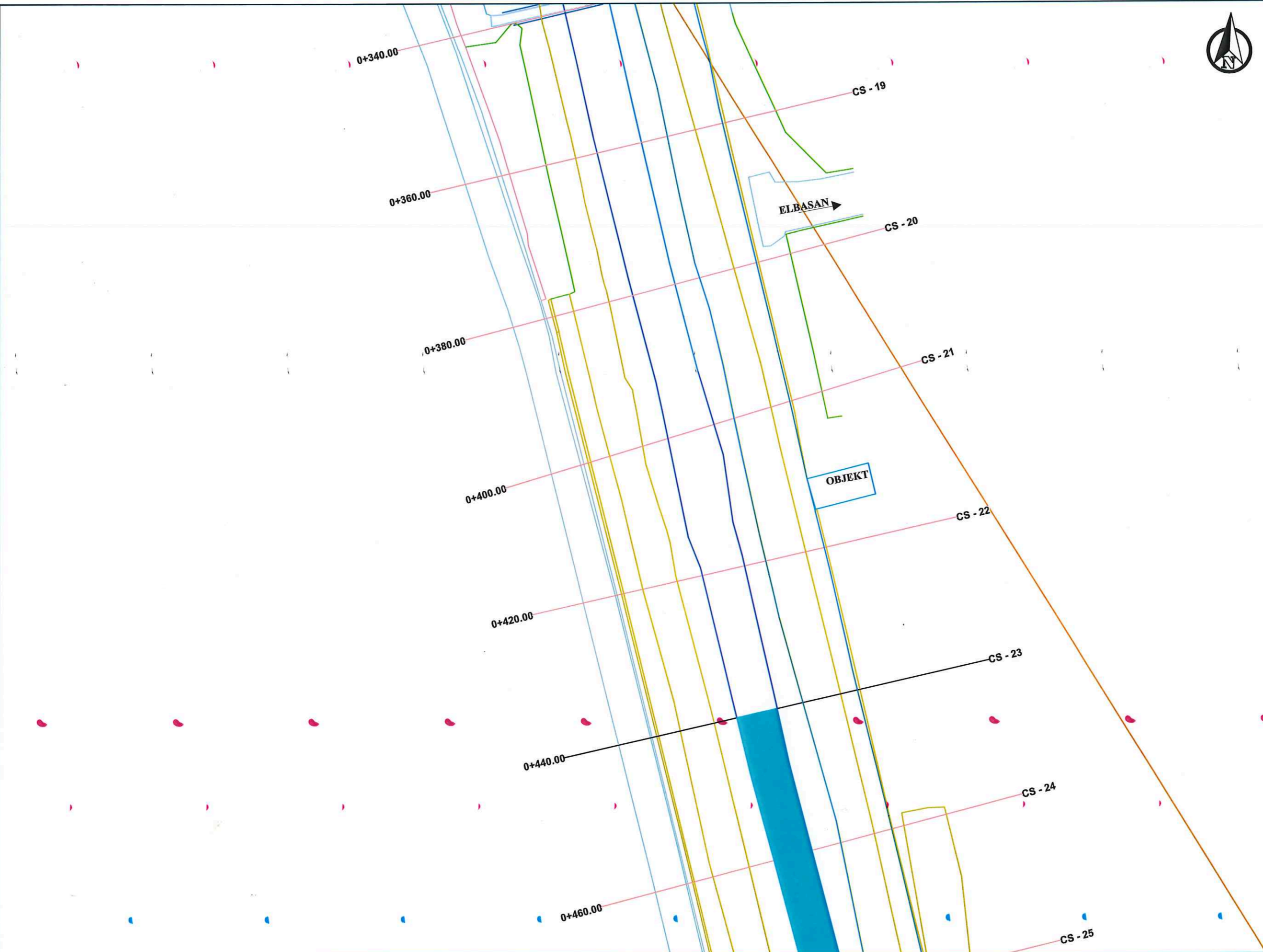
Autor **BASHKIA ELBASAN**
Drejtoria e Emergjencave Civile
Sektori i Parandalimit dhe Mbrojtjes ne Terren

Ing. Petrit Muja	LICENCE: K. 0907/2
Ing. Ndrim Sinani	LICENCE: K. 0671/1
Ing. Arjan Baku	LICENCE: K. 1800/2
Ing. Baftjar Shypheja	
Ing. Armand Topi	

Vula

Titulli i Vizimit
PLANIMETRIA E RIPARIMEVE

Realizuar **Gusht 2024** Shkalla
Emërtimi i Fletës **T.1 - 01** **1:500**



0+560.00

CS - 30

0+580.00

CS - 31

0+600.00

CS - 32

0+620.00

CS - 33

0+640.00

CS - 34

0+660.00

CS - 35

0+680.00

CS - 36

LABASAN



PLANIMETRIA

LEGJENDA

- Aks
- Rruge
- Rruge e asfaltuar
- Kanale
- Profilat dhe Nr. perkates
- Ndertesa ekzistuese
- Izoipset me kuoten perkatese
- Pikat e matura

Shënime

Shënime teknike:

- SISTEMI I KOORDINATAVE UTM, GR80
- LARTESITE MBI NIVELIN E DETIT ADRIATIK

Porositës **Bashkia ELBASAN**

Objekti Reabilitimi i pellgut ujembledhës përroit të Zerranikës dhe rikonstruksionit të digës dhe abritit të përroit të Zerranikës (Faza I-ri rikonstruksionit i abritit 230-0+440-230+100), 1/2024

Segmenti

Varianti

Mirator **Vendim Nr. _____**

Datë ____/____/____

Vula

Autor **BASHKIA ELBASAN**
Drejtorja e Emergjencave Civile
Sektori i Parandalimit dhe Mbrojtjes së Territrit

Ing. Petrit Muja	LICENCE: K. 0907/2
Ing. Ndrim Sinani	LICENCE: K. 0671/1
Ing. Arian Baku	LICENCE: K. 1800/2
Ing. Baftjar Shyqheja	
Ing. Armand Topi	









Vula

Titulli i Vizimit
PLANIMETRIA E RIPARIMEVE

Realizuar Gusht 2024	Shkalla 1:500
Emërtimi i Fletës T.1 - 02	

PLANIMETRIA

LEGJENDA

-  Aksis
-  Rruge
-  Rruge e asfaltuar
-  Kanale
-  Profilat dhe Nr. perkates
-  Ndertesa ekzistuese
-  Izoipset me kuoten perkatese
-  Pikat e matura

Shënime

Shënime teknike:

- SISTEMI I KOORDINATAVE UTM, GR80
- LARTESITE MBI NIVELIN E DETIT ADRIATIK

Porositës **BASHKIA ELEASAN**
Eleasan, Shqipëri

Objekti: Reabilitimi i peliqut ujmbledhes perroit te Zaranikes dhe rikonstruksioni i diges dhe abritit te perroit te Zaranikes (Faza I-ri rikonstruksioni i abritit) (KEM-0+440-KM-3+100), L= MI

Segmenti

Varianti

Miratuar Vendim Nr. _____

Datë ____/____/____

Vula

Autor **BASHKIA ELEASAN**

Drejtoria e Emergjencave Civile
Sektori i Parandalimit dhe Mbrojtimit ne Terren

Ing. Petrit Muja LICENCE: K. 0907/2

Ing. Ndrim Sinani LICENCE: K. 0671/1

Ing. Arian Baku LICENCE: K. 1800/2

Ing. Baftjar Shyphjeja

Ing. Armand Topi

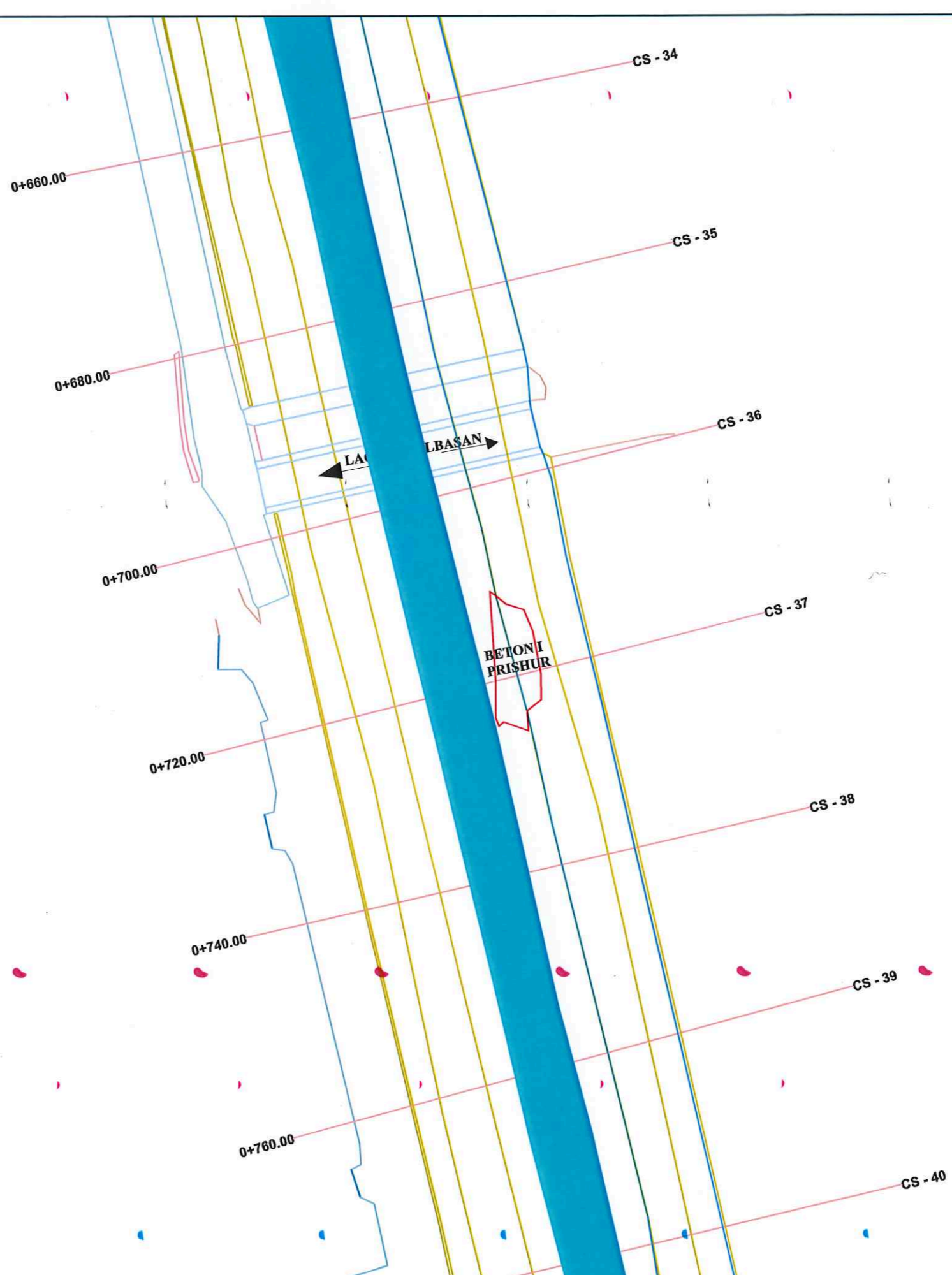
Vula

Titulli i Vizatimit

PLANIMETRIA E RIPARIMEVE



Realizuar **Gusht 2024** Shkalla

Emërtimi i Fletës **T.1 - 03** **1:500**



PLANIMETRIA

LEGJENDA

-  Aksis
-  Rruge
-  Rruge e asfaltuar
-  Kanale
-  Profilat dhe Nr. perkates
-  Ndertesa ekzistuese
-  Izoipset me kuoten perkatese
-  Pikat e matura

Shënime

Shënime teknike:

- SISTEMI I KOORDINATAVE UTM, GR80
- LARTESITE MBI NIVELIN E DETIT ADRIATIK

Porositës **Bashkia ELBASAN**
Elbasan, Shqipëri

Objekti: Reabilitimi i pajisjeve ujëmbledhëse përroit të Zaranikës dhe rikonstruksionit të digës dhe shtrimit të perroit të Zaranikës (Faza I-ri rikonstruksionit i shtrimit KM-0+440-0+5100), L= MI

Segmenti

Varianti

Miratuar Vendim Nr. _____

Datë ____/____/____

Vula

Autor **BASHKIA ELBASAN**
Drejtoria e Energjitikës Civile
Sëktori i Parandalimit dhe Mbulimit të Terrenit

Ing. Petrit Muija LICENCE: K. 0907/2

Ing. Ndrim Sinani LICENCE: K. 0671/1

Ing. Arian Baku LICENCE: K. 1800/2

Ing. Baftjar Shypheja

Ing. Armand Topi

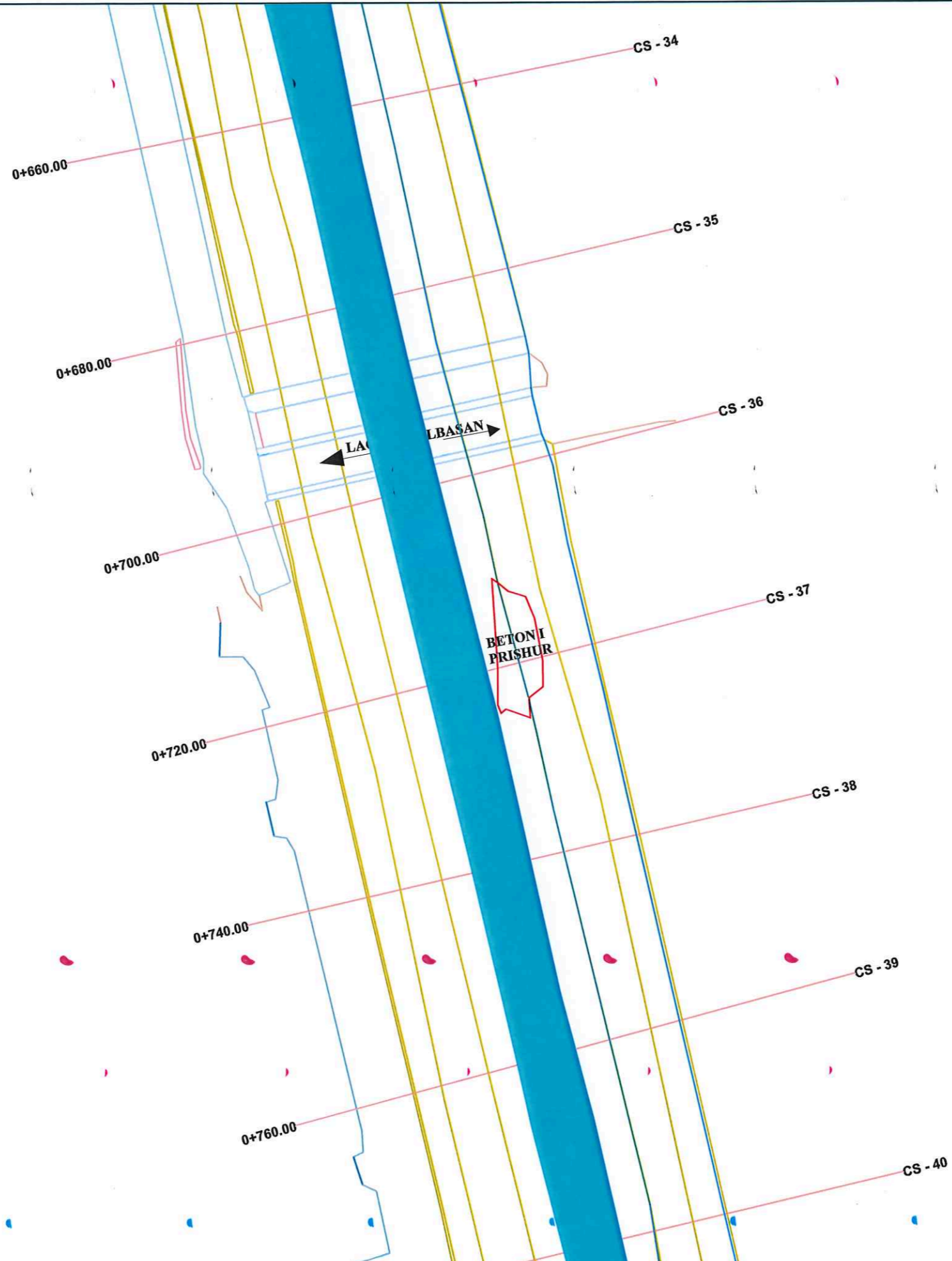
Vula

Titulli i Vizatimit

PLANIMETRIA E RIPARIMEVE

Realizuar **Gusht 2024** Shkalla

Emërtimi i Fletës **T.1 - 04** **1:500**



PLANIMETRIA

LEGJENDA

- Aks (0+10m)
- Rruge
- Rruge e asfaltuar
- Kanale
- Profilat dhe Nr. perkates CS-45
- Ndertesa ekzistuese
- Izoipset me kuoten perkatese (-120)
- Pikat e matura (-104.99)

Shënime

Shënime teknike:

- SISTEMI I KOORDINATAVE UTM, GR80
- LARTESITE MBI NIVELIN E DETIT ADRIATIK

Porositës **Bashkia ELBASAN**
Elbasan, Shqipëri

Objekti Reabilitimi i pajtimit ujembledhës përroit të Zarranikes dhe rikonstruksion i diges dhe abstrakti të përroit të Zarranikes (Faza I-re rikonstruksion i abstrakti KM-0+440-KM-3+100), L= MI

Segmenti

Varianti

Mirretuar Vendim Nr. _____
Datë ____/____/____

Vula

Autor **BASHKIA ELBASAN**
Inzhinieria e Emergjencave Civile
Sektori i Përbashkimit dhe Mbrojtimit në Terrën

Ing. Petrit Muja	LICENCE: K. 0907/2
Ing. Ndririm Sinani	LICENCE: K. 0671/1
Ing. Arian Baku	LICENCE: K. 1800/2
Ing. Baftjar Shypheja	
Ing. Armand Topi	

Vula

Titulli i Vizatimit

PLANIMETRIA E RIPARIMEVE

Realizuar	Gusht 2024	Shkalla
Emërtimi i Fletës	T.1 - 05	1:500



0+760.00

CS - 40

0+780.00

CS - 41

0+800.00

CS - 42

0+820.00

CS - 43

0+840.00

CS - 44

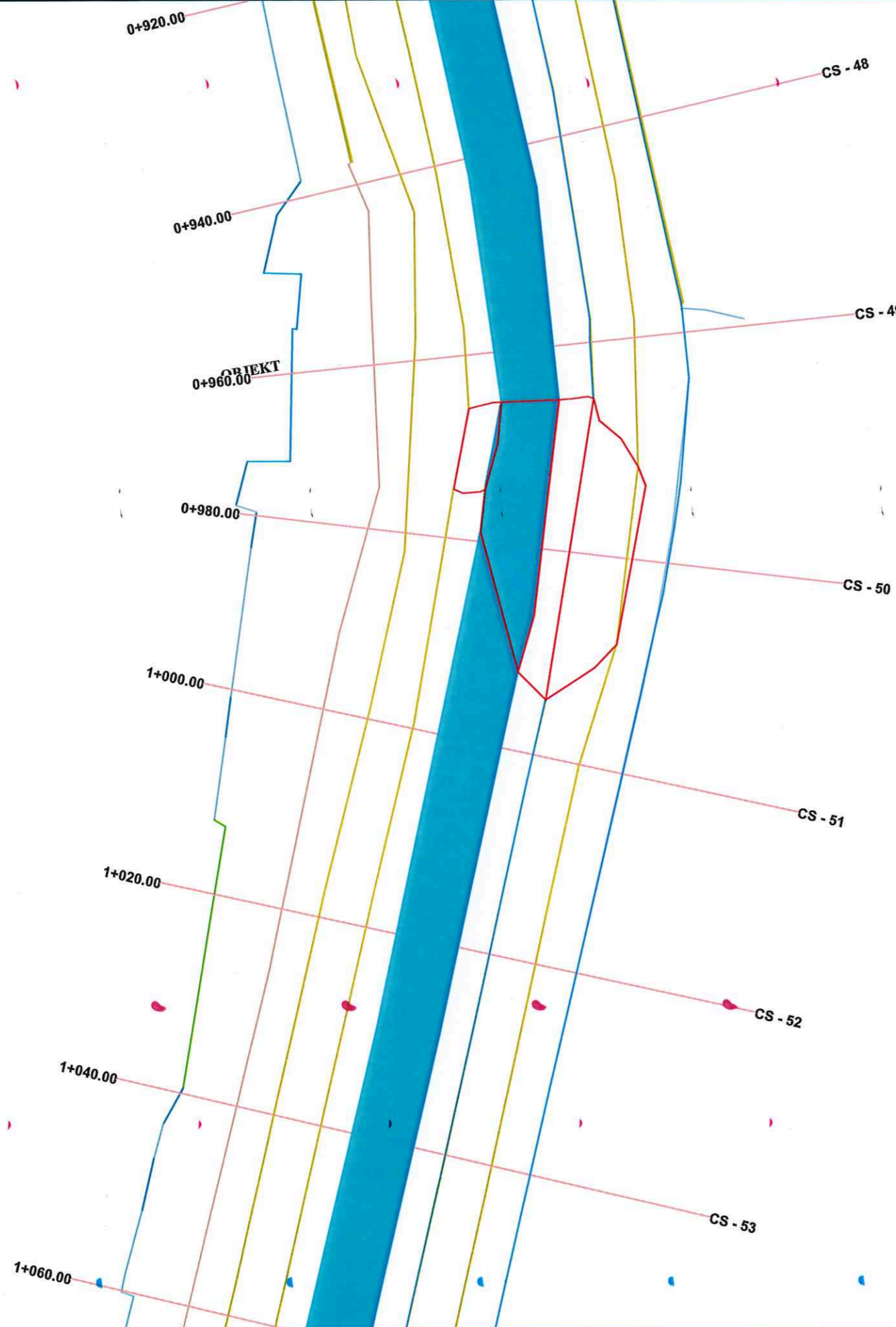
0+860.00

CS - 45

0+880.00

CS - 46

BETON I PRISHUR



PLANIMETRIA

LEGJENDA

- Aks
- Rruge
- Rruge e asfaltuar
- Kanale
- Profilat dhe Nr. perkates
- Ndertesa ekzistuese
- Izoipset me kuoten perkatese
- Pikat e matura

Shënime

Shënime teknike:

- SISTEMI I KOORDINATAVE UTM, GR80
- LARTESITE MBI NIVELIN E DETIT ADRIATIK

Porositës **Bashkia ELBASAN**
Elbasan, Shqipëri

Objekti Reabilitim i pellgut ujmbledhës përroit të Zarranikes dhe rikonstruksion i digës dhe shtrëpitje përroit të Zarranikes (Faza I-re rikonstruksion i shtrëpit KM+0+400 KM+3+100), L= MI

Segmenti

Varianti
Miratuar Vendim Nr. _____
Datë ____/____/____

Vula

Autor **BASHKIA ELBASAN**
Drejtoria e Emergjencave Civile
Sëktori i Parandalimit dhe Mbrojtjes në Terrën

Ing. Petrit Muja	LICENCE: K. 0907/2
Ing. Ndrim Sinani	LICENCE: K. 0671/1
Ing. Arjan Baku	LICENCE: K. 1800/2
Ing. Baftjar Shypheja	
Ing. Armand Topi	









Vula

Titulli i Vizatimit
PLANIMETRIA E RIPARIMEVE

Realizuar **Gusht 2024** Shkalla
Emërtimi i Fletës **T.1 - 06** **1:500**

PLANIMETRIA

LEGJENDA

-  Akci
-  Rruge
-  Rruge e asfaltuar
-  Kanale
-  Profilat dhe Nr. perkates
-  Ndertesa ekzistuese
-  Izoipset me kuoten perkatese
-  Pikat e matura

Shënime

Shënime teknike:

- SISTEMI I KOORDINATAVE UTM, GR80
- LARTESITE MBI NIVELIN E DETIT ADRIATIK

Porselitës **Bashkia ELBASAN**
Elbasan, Shqipëri

Objekti Reabilitim i peliqut ujembledhes perroit te Zeranikes dhe rikonstruksion i diges dhe abstrakt te perroit te Zeranikes (Faza I-re rikonstruksion i abstrakti KM-01440-KM-3+100), L= MIJ

Segmenti

Varianti

Miratur Vendim Nr. _____

Data ____/____/____

Vula

Autor **BASHKIA ELBASAN**

Injonia e Planimeve Civile
Sektor i Parandalimit dhe Mbrojtjes ne Terren

Ing. Petrit Muja LICENCE: K. 0907/2

Ing. Ndririm Sirani LICENCE: K. 0671/1

Ing. Arian Baku LICENCE: K. 1800/2

Ing. Baftjar Shypheja

Ing. Armand Topi

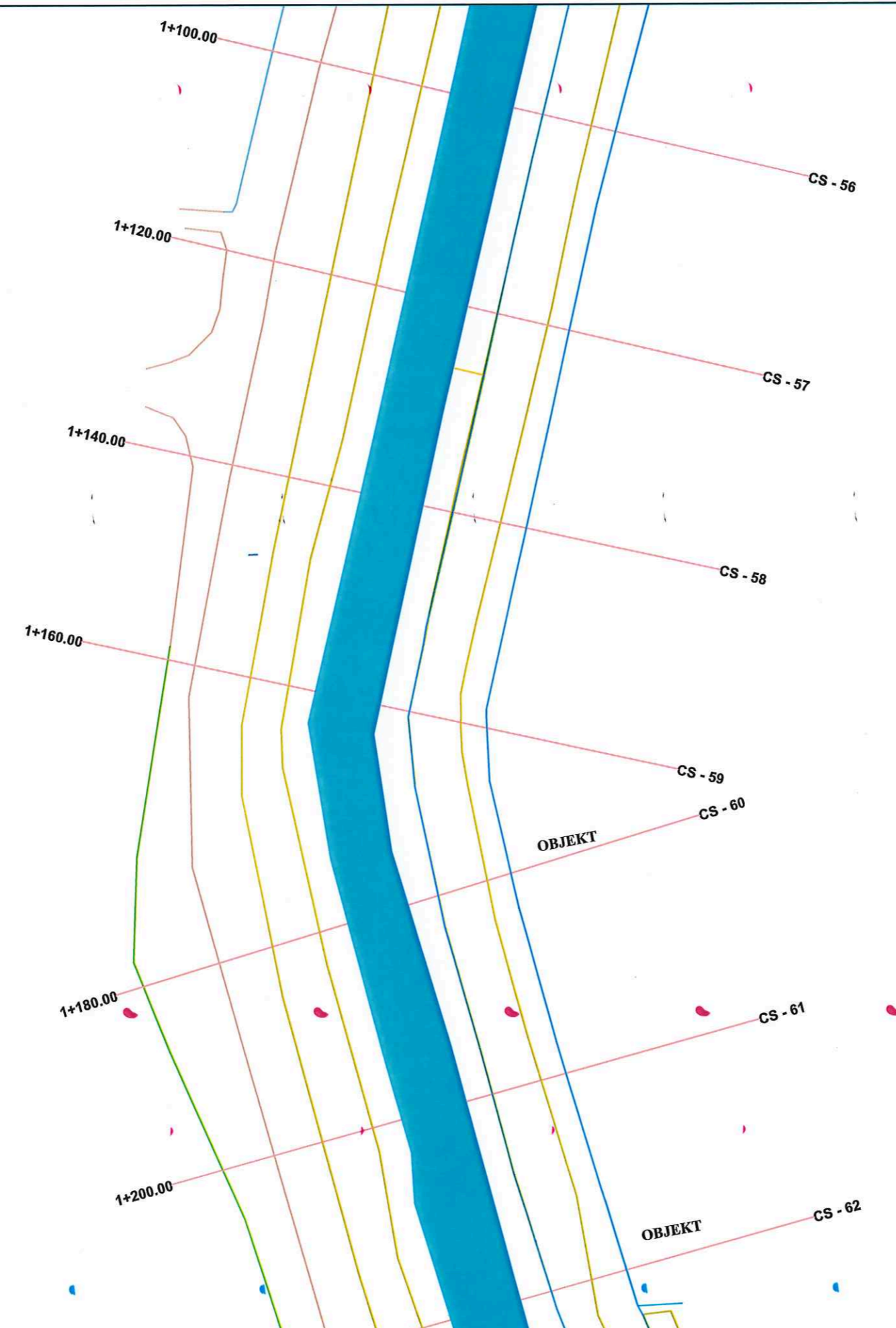
Vula

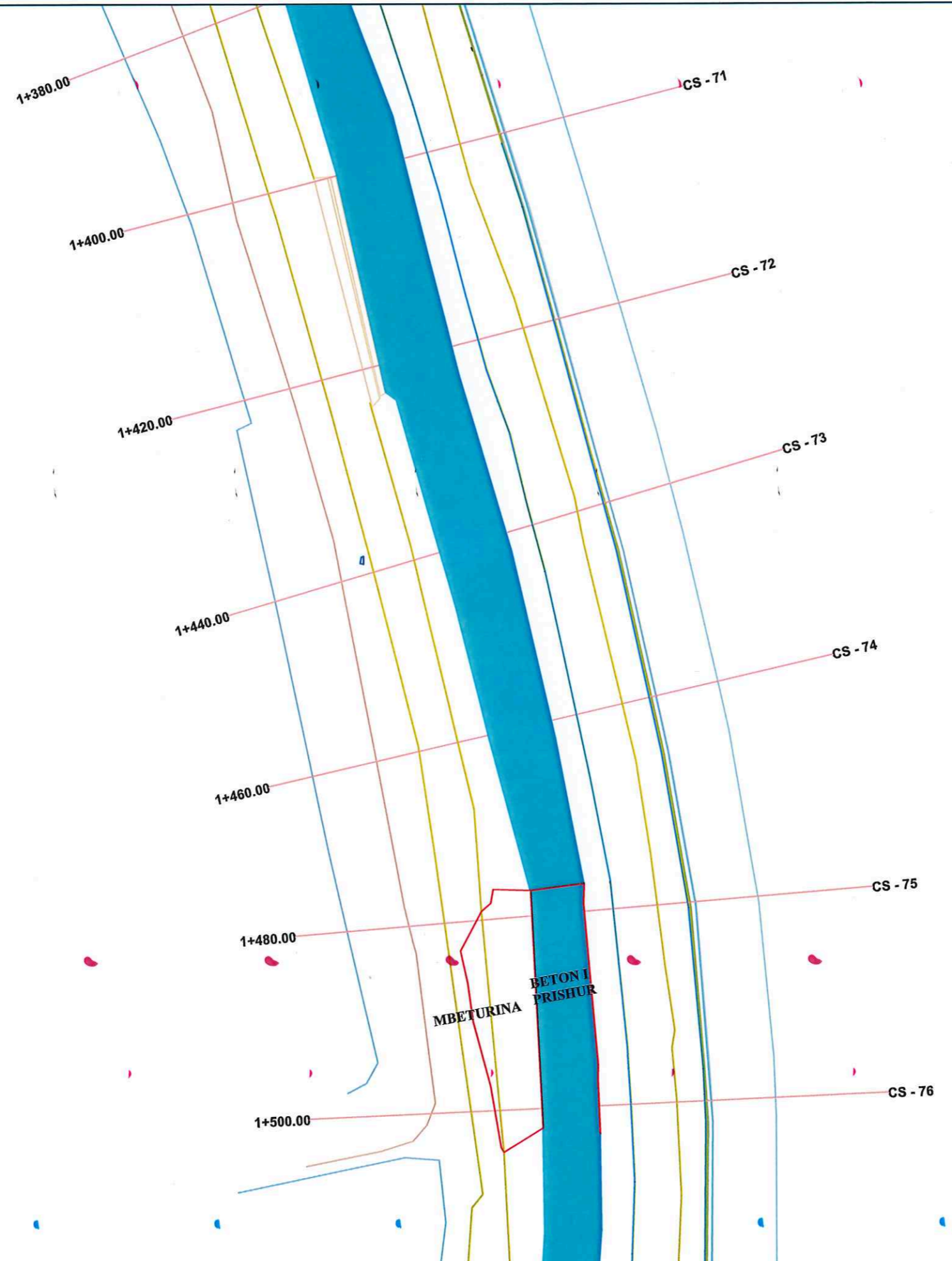
Titulli i Vizatimit

PLANIMETRIA E RIPARIMEVE

Realizuar **Gusht 2024** Shkalla

Emërtimi i Fletës **T.1 - 07** **1:500**





PLANIMETRIA

LEGJENDA

- Aks
- Rruge
- Rruge e asfaltuar
- Kanale
- Profilat dhe Nr. perkates
- Ndertesa ekzistuese
- Izoipset me kuoten perkatese
- Pikat e matura

Shënime

Shënime teknike:

- SISTEMI I KOORDINATAVE UTM, GRSSO
- LARTESITE MBI NIVELIN E DETIT ADRIATIK

Porositës **BASHKIA ELBASAN**
Elbasan, Shqipëri

Objekti Reabilitim i pëligut ujembledhës përroit të Zërnikes dhe rikonstruktioni i digës dhe abrajtit të përroit të Zërnikes (Faza 1-ri rikonstruktioni i abrajtit KM-0+000-KM-3+100), L= MI)

Segmenti

Varianti

Mirëturar Vendim Nr. _____
Datë ____/____/____

Vula

Autor **BASHKIA ELBASAN**
Drejtoria e Emergjencave Civile
Sektor i Parandalimit dhe Mbrojtjes në Terren

Ing. Petrit Muja	LICENCE: K. 0907/2
Ing. Ndrim Sinani	LICENCE: K. 0671/1
Ing. Arian Baku	LICENCE: B. 1800/2
Ing. Baftjar Shyqheja	
Ing. Armand Topi	









Vula

Titulli i Vizatimit
PLANIMETRIA E RIPARIMEVE

Realizuar **Gusht 2024** Shkalla
Emërtimi i Fletës **T.1 - 08** **1:500**

PLANIMETRIA

LEGJENDA

-  Aksi
-  Rruge
-  Rruge e asfaltuar
-  Kanale
-  Profilat dhe Nr. perkates
-  Ndertesa ekzistuese
-  Izoipset me kuotën perkatese
-  Pikat e matura

Shënime

Shënime teknike:

- SISTEMI I KOORDINATAVE UTM, GR80
- LARTESITË MBI NIVELIN E DETIT ADRIATIK

Poresitës **Bashkia ELBASAN**
Elbasan, Shqipëri

Objekti Rehabilitim i pelgut ujembledhes perroit te Zeranikes dhe rikonstruksion i diges dhe abstrakt te perroit te Zeranikes (Faza I-ri rikonstruksion i abstrakti KM-0440-KM-3+100), L= MIJ

Segmenti

Varianti

Miratur Vendim Nr. _____
Datë ____/____/____

Vula

Autor **BASHKIA ELBASAN**
Drejtoria e Emergjencave Civile
Sektor i Parandalimit dhe Mbrojtjes ne Terren

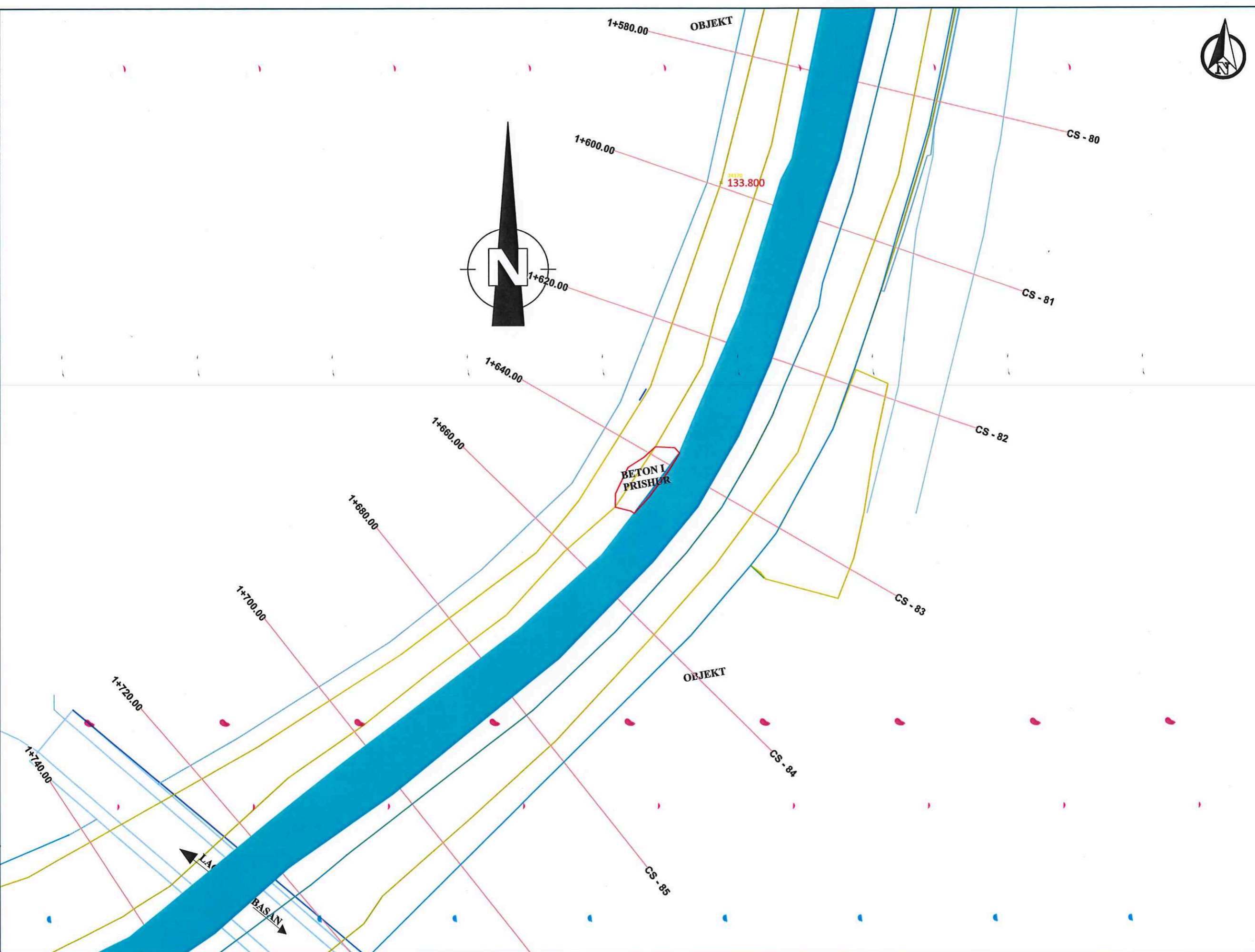
Ing. Petrit Muja	LICENCE: K. 0907/2
Ing. Ndrim Sinani	LICENCE: K. 0671/1
Ing. Arian Baku	LICENCE: K. 1800/2
Ing. Baftjar Shypheja	
Ing. Armand Topi	

Vula

Titulli i Vizatimit









PLANIMETRIA E RIPARIMEVE

Realizuar	Gusht 2024	Shkalla
Emërtimi i Fletës	T.1 - 09	1:500



PLANIMETRIA

LEGJENDA

-  Aks
-  Rruge
-  Rruge e asfaltuar
-  Kanale
-  Profilat dhe Nr. perkates
-  Ndertesa ekzistuese
-  Izoipset me kuoten perkatese
-  Pikat e matura

Shënime

Shënime teknike:

- SISTEMI I KOORDINAVE UTM, GR80
- LARTESITE MBI NIVELIN E DETIT ADRIATIK

Porsitës **Bashkia ELBASAN**
Elbasan, Shqipëri

Objekti Reabilitimi i pellgut ujembledhës përroit të Zërnikes dhe rikonstruksionit të digës dhe abstraktit të perroit të Zërnikes (Faza I-ri rikonstruksionit i abstraktit KM 0+440-RM-3+100), L=MI

Segmenti

Varianti

Mirëtuar Vendim Nr. _____
Datë ____/____/____

Vula

Autor **BASHKIA ELBASAN**
Drejtoria e Emergjencave Civile
Sektor i Parandalimit dhe Mbrojtjes së Terrenit

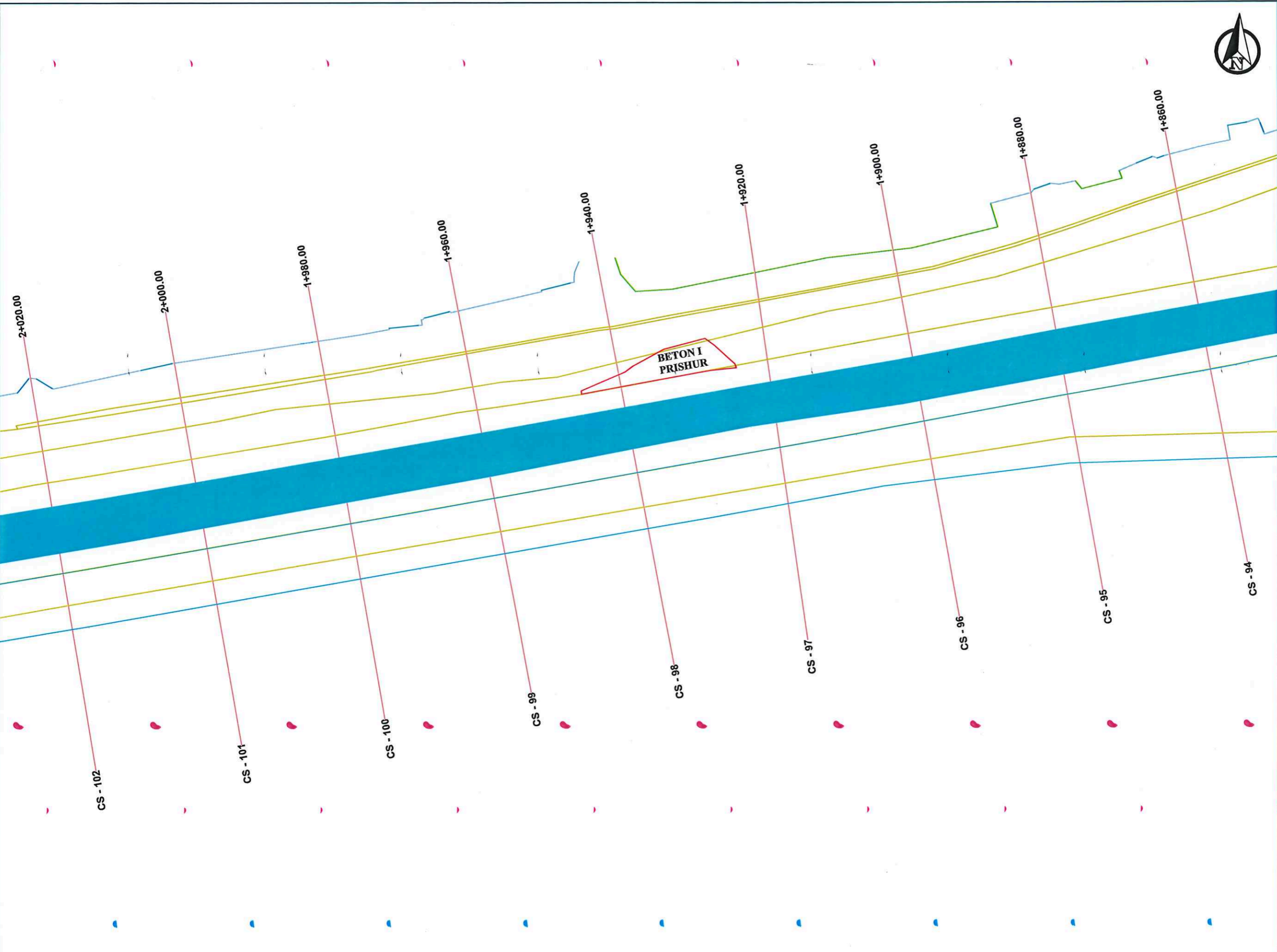
Ing. Petrit Muja	LICENCE: K. 0907/2
Ing. Ndrim Sinani	LICENCE: K. 0671/1
Ing. Arian Baku	LICENCE: K. 1800/2
Ing. Baftjar Shypheja	
Ing. Armand Topi	

Vula

Titulli i Vizatimit

PLANIMETRIA E RIPARIMEVE

Realizuar	Gusht 2024	Shkalla
Emërtimi i Fletës	T.1 - 10	1:500



BETON I PRISHUR

2+020.00

2+000.00

1+980.00

1+960.00

1+940.00

1+920.00

1+900.00

1+880.00

1+860.00

CS - 102

CS - 101

CS - 100

CS - 99

CS - 98

CS - 97









CS - 96

CS - 95

CS - 94

PLANIMETRIA

LEGJENDA

-  Aksi
-  Rruge
-  Rruge e asfaltuar
-  Kanale
-  Profilat dhe Nr. perkates
-  Ndertesa ekzistuese
-  Izoipset me kuoten perkatese
-  Pikat e matura

Shënime

Shënime teknike:

- SISTEMI I KOORDINATAVE UTM, GR80
- LARTESITE MBI NIVELIN E DETIT ADRIATIK

Porositës **Bashkia ELBASAN**
Elbasan, Shqipëri

Objekti: Reabilitimi i pellgut ujembledhës përroit të Zërnikës dhe
rekonstrukton i digës dhe abrajtit të përroit të Zërnikës (Faza I-re)
Rekonstruktoni i abrajtit ERM-Q-446-REM-S-100, L- M10

Segmenti

Varianti

Mirator **Vendim Nr. _____**
Datë **____/____/____**

Vula

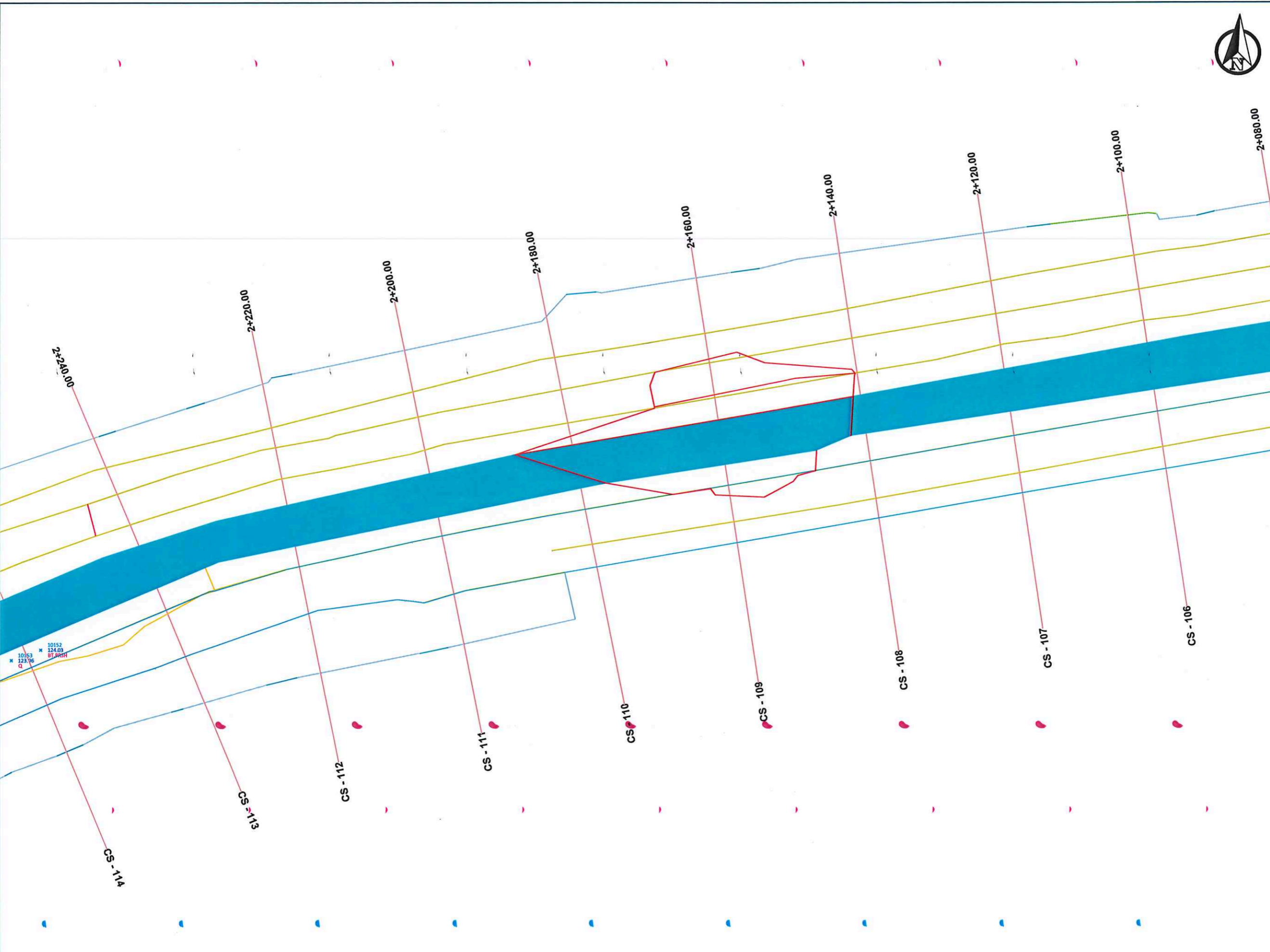
Autor **BASHKIA ELBASAN**
Drejtorja e Emergjencave Civile
Rektor i Parandalimit dhe Mbrojtjes në Terrën

Ing. Petrit Muja	LICENCE: K. 0907/2
Ing. Ndrim Sinani	LICENCE: K. 0671/1
Ing. Arjan Baku	LICENCE: K. 1800/2
Ing. Baftjar Shyqheja	
Ing. Armand Topi	

Vula

Titulli i Vizatimit
PLANIMETRIA E RIPARIMEVE

Realizuar Gusht 2024	Shkalla
Emërtimi i Fletës T.1 - 11	1:500





PLANIMETRIA

LEGJENDA

- Aksis
- Rruges
- Rruges e asfaltuar
- Kanale
- Profilat dhe Nr. perkates
- Ndertesa ekzistuese
- Izoipset me kuotën perkatese
- Pikat e matura

Shënime

Shënime teknike:

- SISTEMI I KOORDINATAVE UTM, GR80
- LARTESITE MBI NIVELIN E DETIT ADRIATIK

Porositës **Bashkia ELBASAN**
Elbasan, Shqipëri

Objekti Rehabilitimi i pellgut ujembledhës përroit të Zarrnikës dhe rikonstruksion i digës dhe abritit të përroit të Zarrnikës (Pasa I re rikonstruksion i abritit K100+440-KM-3+100), L= M1

Segmenti

Varianti

Miratuar **Vendim Nr.** _____

Datë ____/____/____

Vula

Autor **BASHKIA ELBASAN**

Drejtoria e Emergjencave Civile
Sektor i Parandalimit dhe Mbrojtjes në Terren

Ing. Petrit Muja LICENCE: K. 0907/2

Ing. Ndrim Sinani LICENCE: K. 0671/1

Ing. Arian Baku LICENCE: K. 1800/2

Ing. Baftjar Shyqheja

Ing. Armand Topi

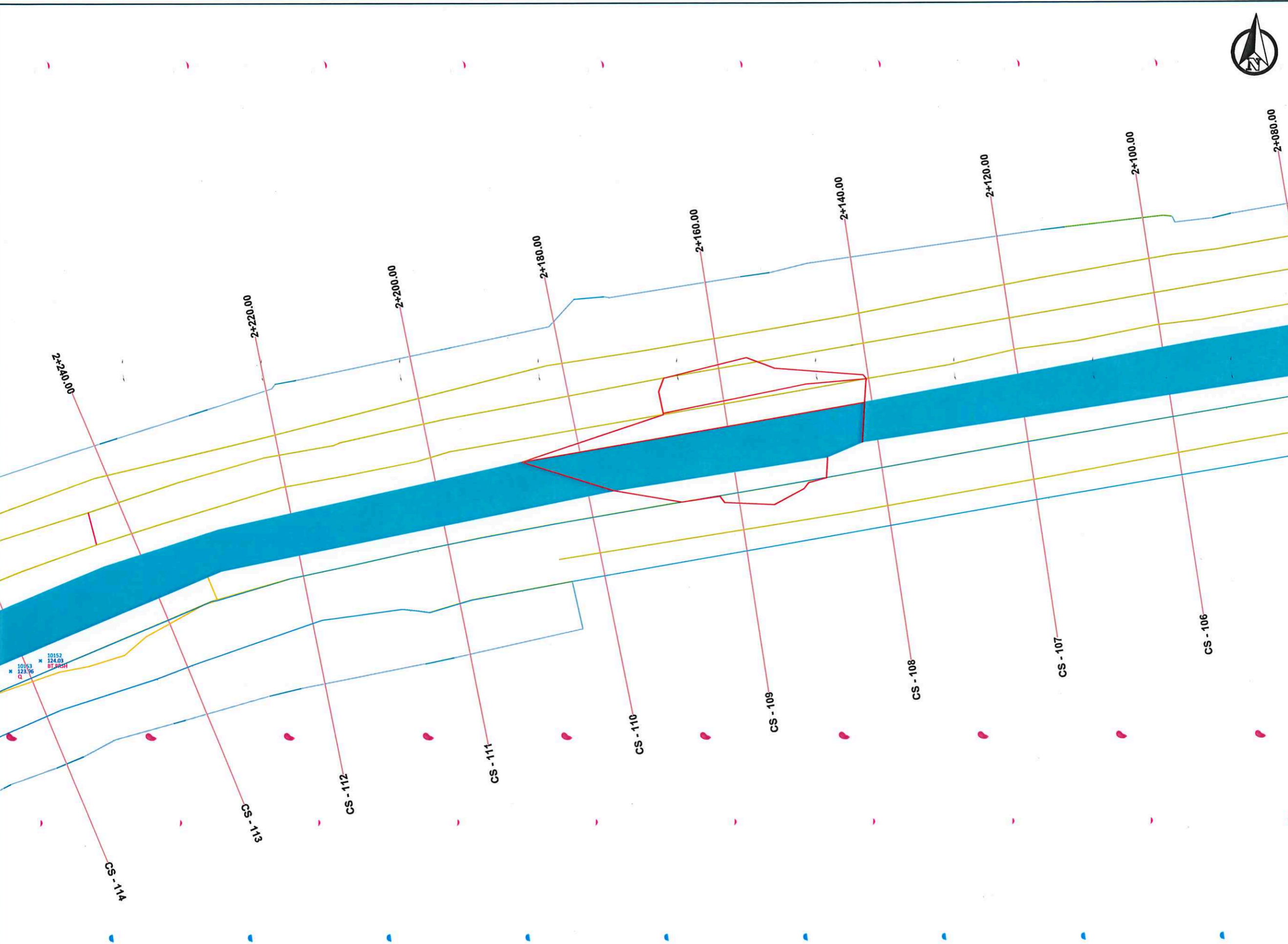
Vula

Titulli i Vizatimit

PLANIMETRIA E RIPARIMEVE

Realizuar **Gusht 2024** Shënoll

Emërtimi i Fletës **T.1 - 12** 1:500



10153
124.03
123.96
BT.PASHI
Q

PLANIMETRIA

LEGJENDA

- Aks
- Rruge
- Rruge e asfaltuar
- Kanale
- CS-45 Profilat dhe Nr. perkates
- Ndertesa ekzistuese
- Izoipset me kuoten perkatese
- Pikat e matura

Shënime

Shënime teknike:

- SISTEMI I KOORDINATAVE UTM, GR80
- LARTESITE MBI NIVELIN E DETIT ADRIATIK

Porositës **Bashkia ELBASAN**
Elbasan, Shqipëri

Objekti Reabilitimi i pellgut ujmbledhës përroit të Zarrnikës dhe rikonstruksionit i digës dhe abritit të perroit të Zarrnikës (Pasa I-re rikonstruksionit i abritit KKM-0+440-KKM-0+100), Lr. 407

Segmenti

Varianti

Miratuar Vendim Nr. _____

Data _____ / _____ / _____

Vula

Autor **BASHKIA ELBASAN**

Drejtoria e Emergjencave Civile
Sektori i Parandalimit dhe Mbrojtjes në Terren

Ing. Petrit Muja LICENCE: K. 0907/2

Ing. Ndrim Sinani LICENCE: K. 0671/1

Ing. Arian Baku LICENCE: K. 1800/2

Ing. Baftjar Shyqheja

Ing. Armand Topi

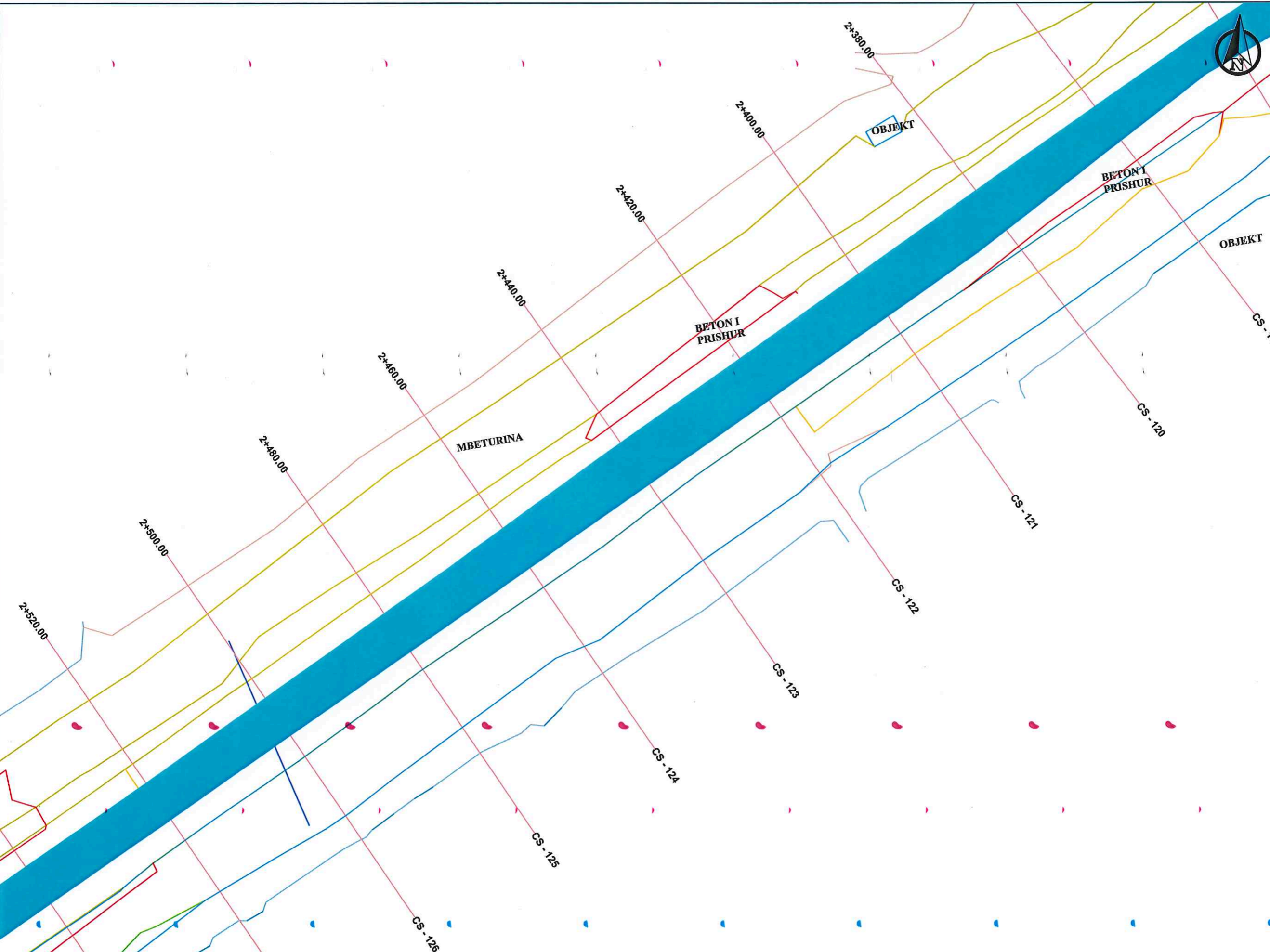
Vula

Titulli i Vizimit

PLANIMETRIA E RIPARIMEVE









Realizuar Gusht 2024 Shkalla

Emërtimi i Fletës **T.1 - 13** 1:500



PLANIMETRIA

LEGJENDA

-  Aksi
-  Rruge
-  Rruge e asfaltuar
-  Kanale
-  Profilat dhe Nr. perkates
-  Ndertesa ekzistuese
-  Izoipset me kuoten perkatese
-  Pikat e matura

Shënime

Shënime teknike:

- SISTEMI I KOORDINATAVE UTM, GR80
- LARTESITE MBI NIVELIN E DETIT ADRIATIK

Porositës **Bashkia ELBASAN**
Elbasan, Shqipëri

Objekti: Reabilitimi i pallatit ujmbledhës përroit të Zërnikes dhe rikonstruksion i digës dhe abstraktit të përroit të Zërnikes (Pasa I-rrë rikonstruksionit i abstraktit EM-0440-EM-3+100), L= M1

Segmenti

Varianti

Miratur Vendim Nr. _____

Datë ____/____/____

Vula

Autor **BASHKIA ELBASAN**
Drejtoria e Emergjencave Civile
Sektori i Parandalimit dhe Mbrojtjes së Territ

Ing. Petrit Muja LICENCE: K. 0907/2

Ing. Ndrim Sinani LICENCE: K. 0671/1

Ing. Arian Baku LICENCE: K. 1800/2

Ing. Baftjar Shypheja

Ing. Armand Topi

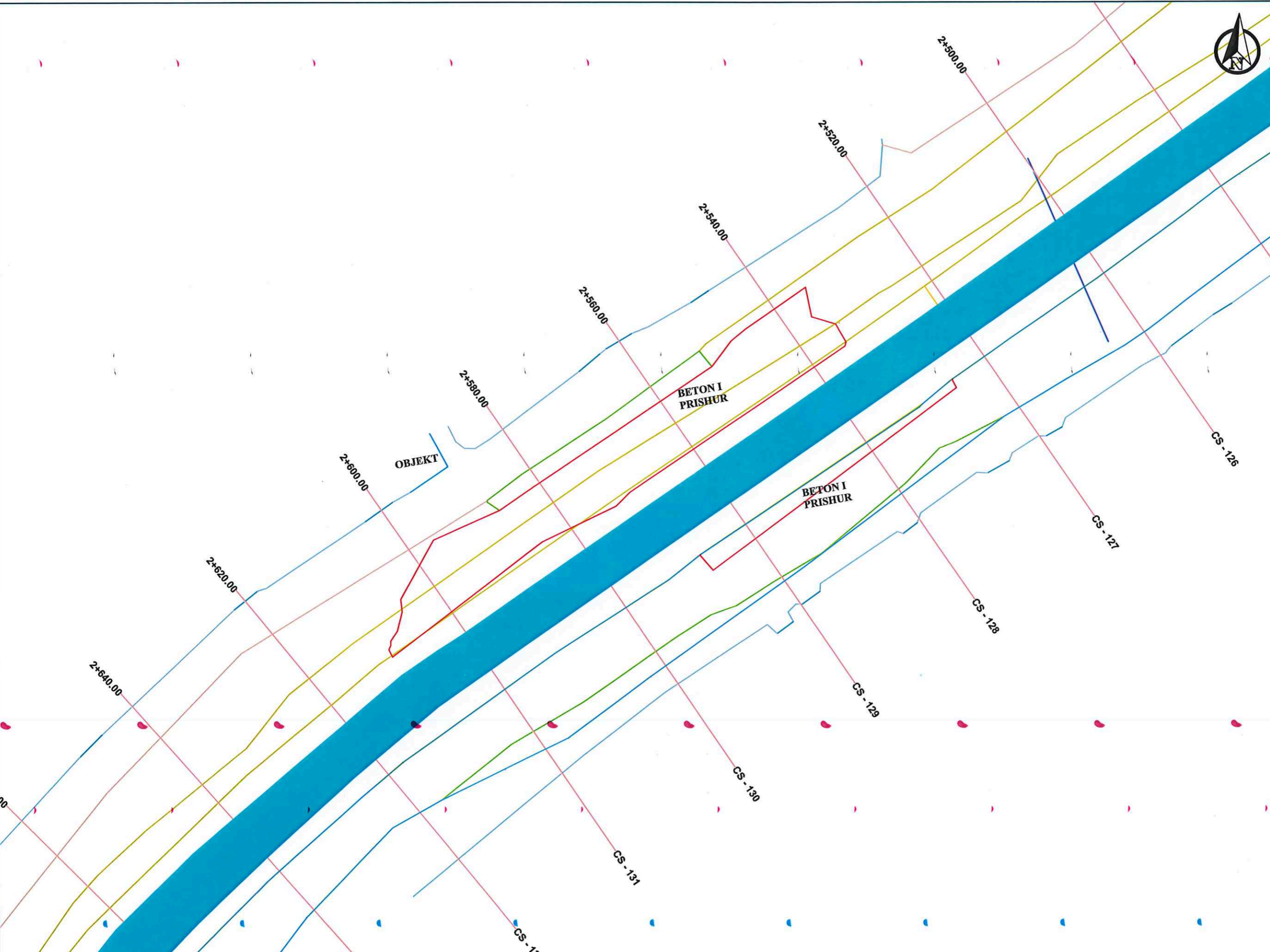
Vula

Titulli i Visatimit

PLANIMETRIA E RIPARIMEVE









Realizuar **Gusht 2024** Shkalla

Emërtimi i Fletës **T.1 - 14** **1:500**



PLANIMETRIA

LEGJENDA

-  Aksi
-  Rruge
-  Rruge e asfaltuar
-  Kanale
-  Profilat dhe Nr. perkates
-  Ndertesa ekzistuese
-  Izoipset me kuoten perkatese
-  Pikat e matura

Shënime

Shënime teknike:

- SISTEMI I KOORDINATAVE UTM, GR80
- LARTESITE MBI NIVELIN E DETIT ADRIATIK

Porositës **Bashkia ELBASAN**
Elbasan, Shqipëri

Objekti Rehabilitimi i pellgut ujembledhës përroit të Zaranikës dhe rikonstruksionit i digës dhe abritit të përroit të Zaranikës (Faza I-ri rikonstruksionit i abritit EM-0+440-EM-3+100), D.M.1

Segmenti

Varianti
Miratuar Vendim Nr. _____
Datë ____/____/____

Vula

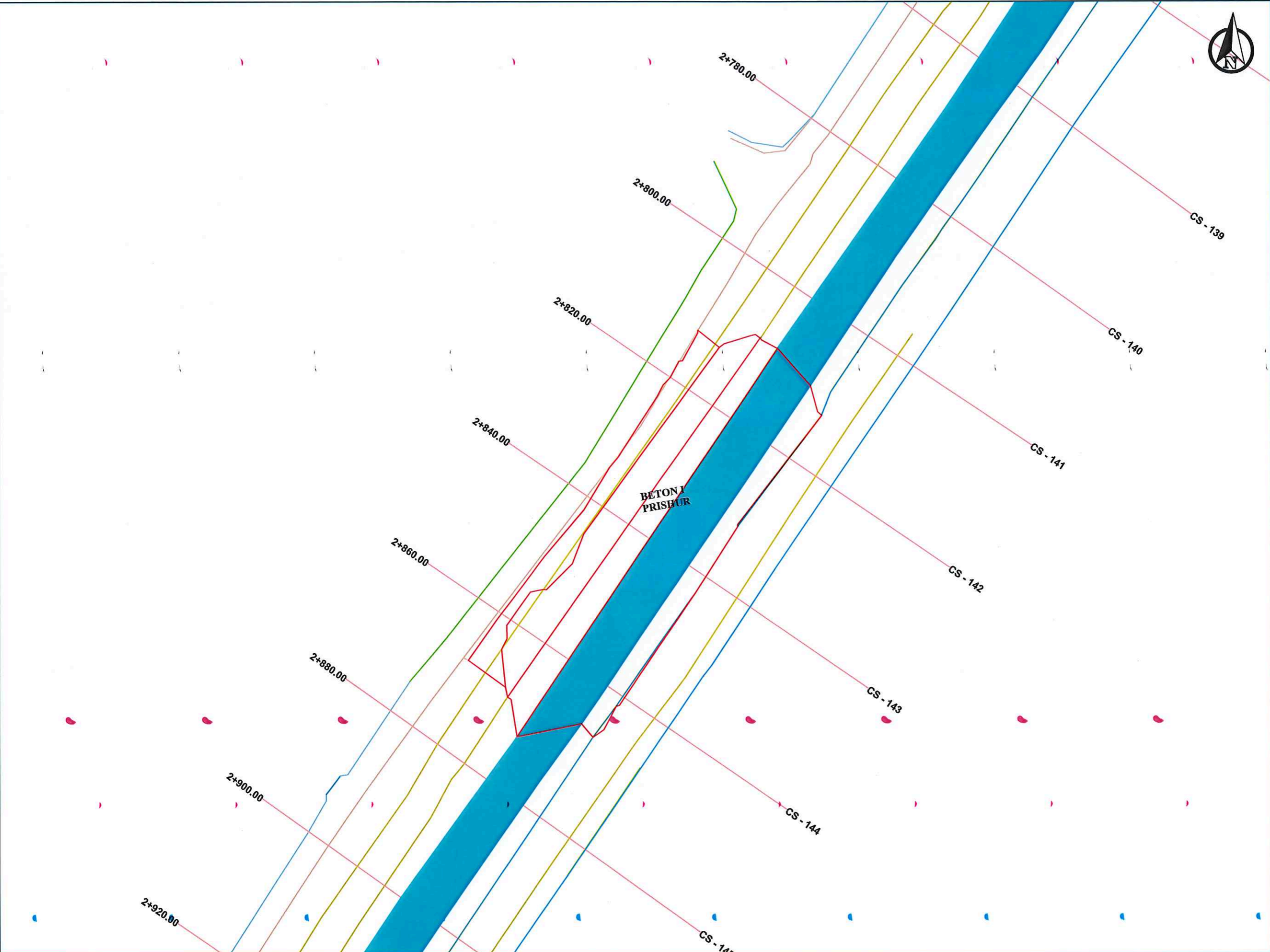
Autor **BASHKIA ELBASAN**
Drejtoria e Emergjencave Civile
Sektor i Parandalimit dhe Mbrojtjes në Terrën

Ing. Petrit Muja	LICENCE: K. 0907/2
Ing. Ndrim Sinani	LICENCE: K. 0671/1
Ing. Arian Baku	LICENCE: K. 1800/2
Ing. Baftjar Shyqpeja	
Ing. Armand Topi	

Vula









Titulli i Vizatimit
PLANIMETRIA E RIPARIMEVE

Realizuar **Gusht 2024** Shkalla
Emërtimi i Fletës **T.1 - 15** **1:500**



PLANIMETRIA

LEGJENDA

-  Aksi
-  Rruge
-  Rruge e asfaltuar
-  Kanale
-  Profilat dhe Nr. perkates
-  Ndertesa ekzistuese
-  Izoipset me kuotën perkatese
-  Pikat e matura

Shënime:

Shënime teknike:

- SISTEMI I KOORDINATAVE UTM, GR80
- LARTESITË MBI NIVELIN E DETIT ADRIATIK

Porositës **Bashkia ELBASAN**
Elbasan, Shqipëri

Objekti: Reabilitimi i pellgut ujmbledhës përroit të Zaranikës dhe
rikonstruksion i digës dhe abriellit të përroit të Zaranikës (Faza I-ri
rikonstruksion i abriellit KM-0+440-KM-3+100), L= MIJ

Segmenti

Varianti

Miratuar Vendim Nr. _____
Datë ____/____/____

Vula

Autor **BASHKIA ELBASAN**
Drejtoria e Emergjencave Civile
Sëktori i Parandalimit dhe Mbrojtjes së Territ

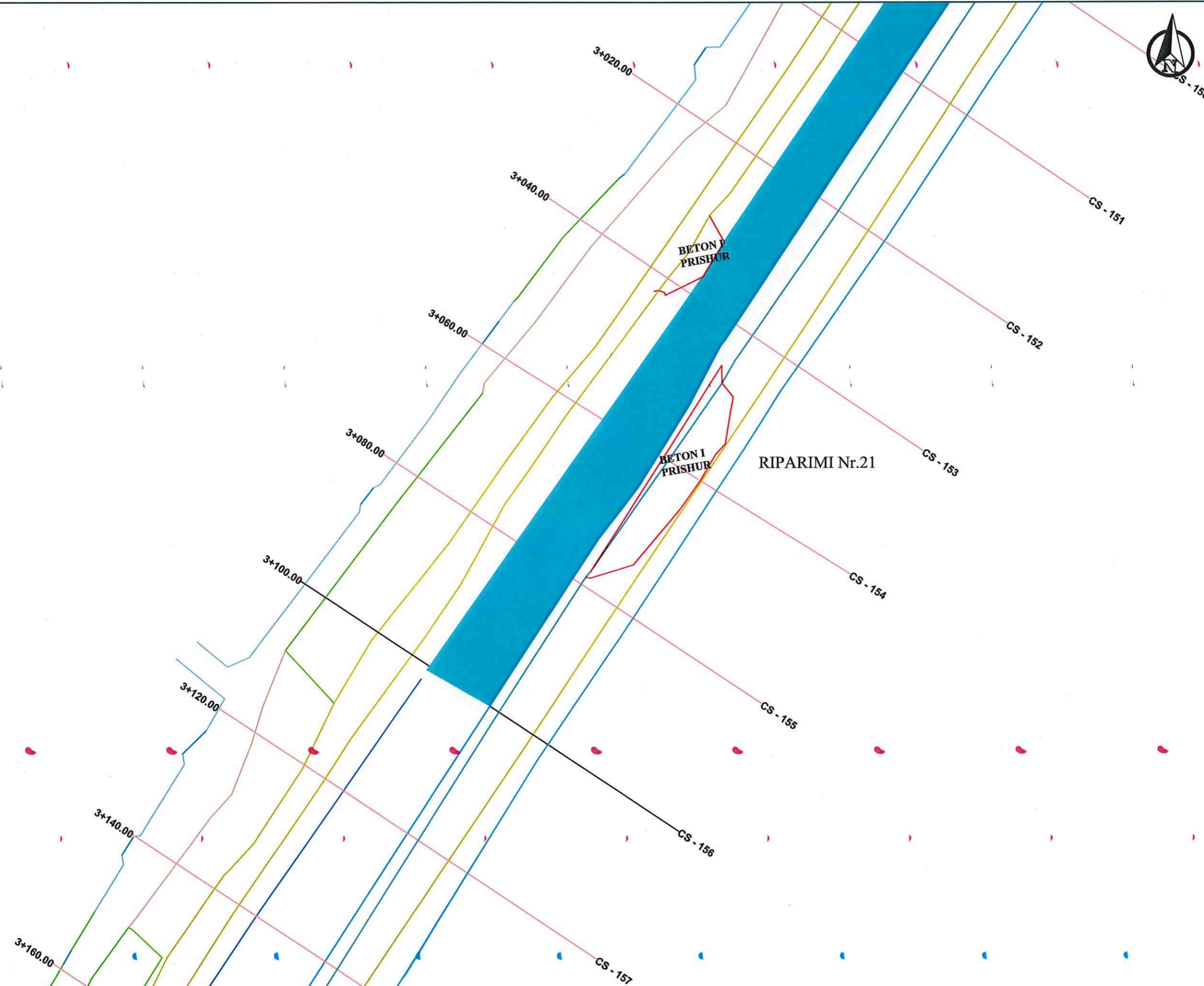
Ing. Petrit Muja	LICENCE: K. 0907/2
Ing. Ndrim Sinani	LICENCE: K. 0671/1
Ing. Arjan Baku	LICENCE: K. 1800/2
Ing. Bajram Shyqheja	
Ing. Armand Topi	

Vula

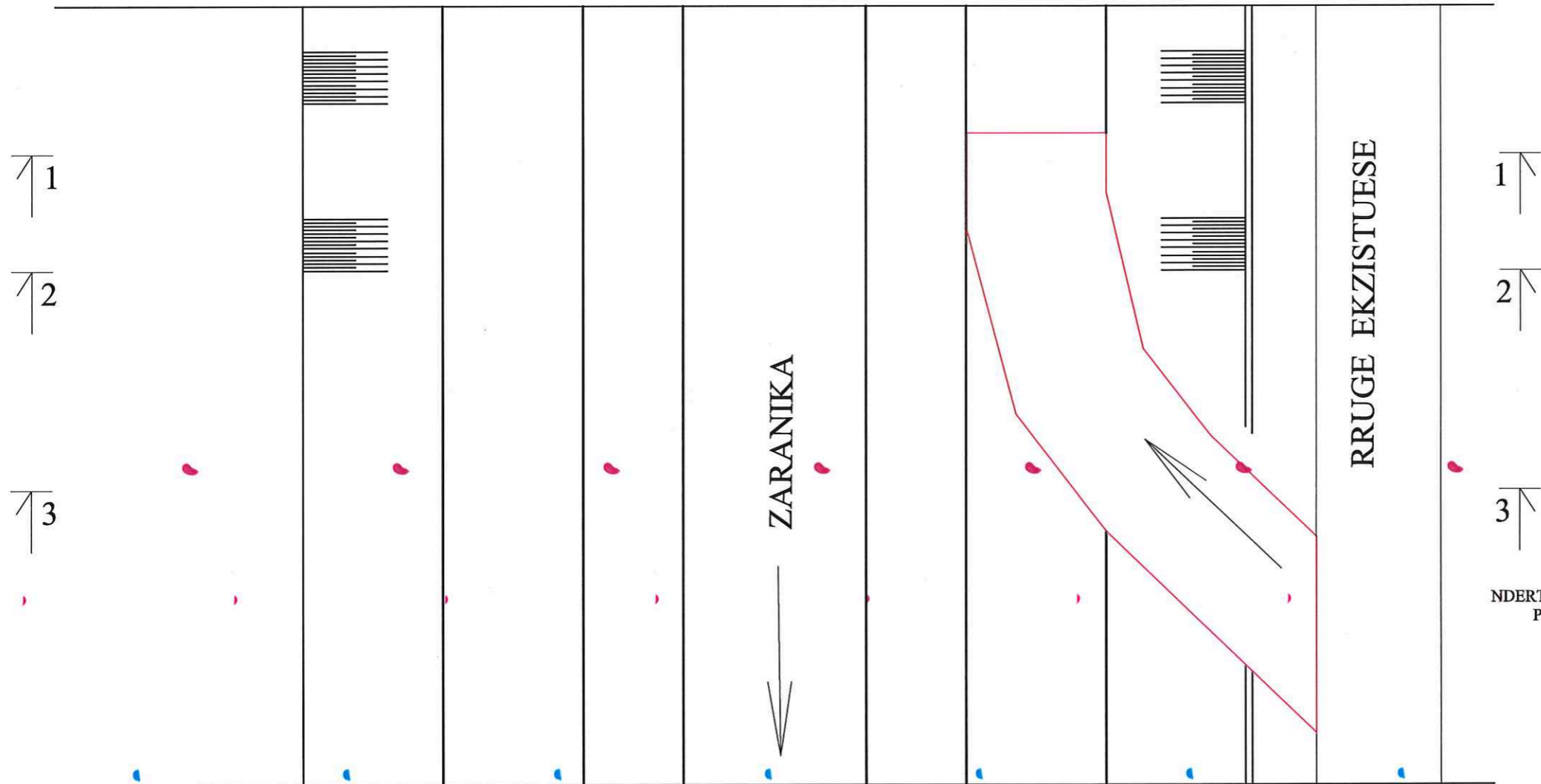
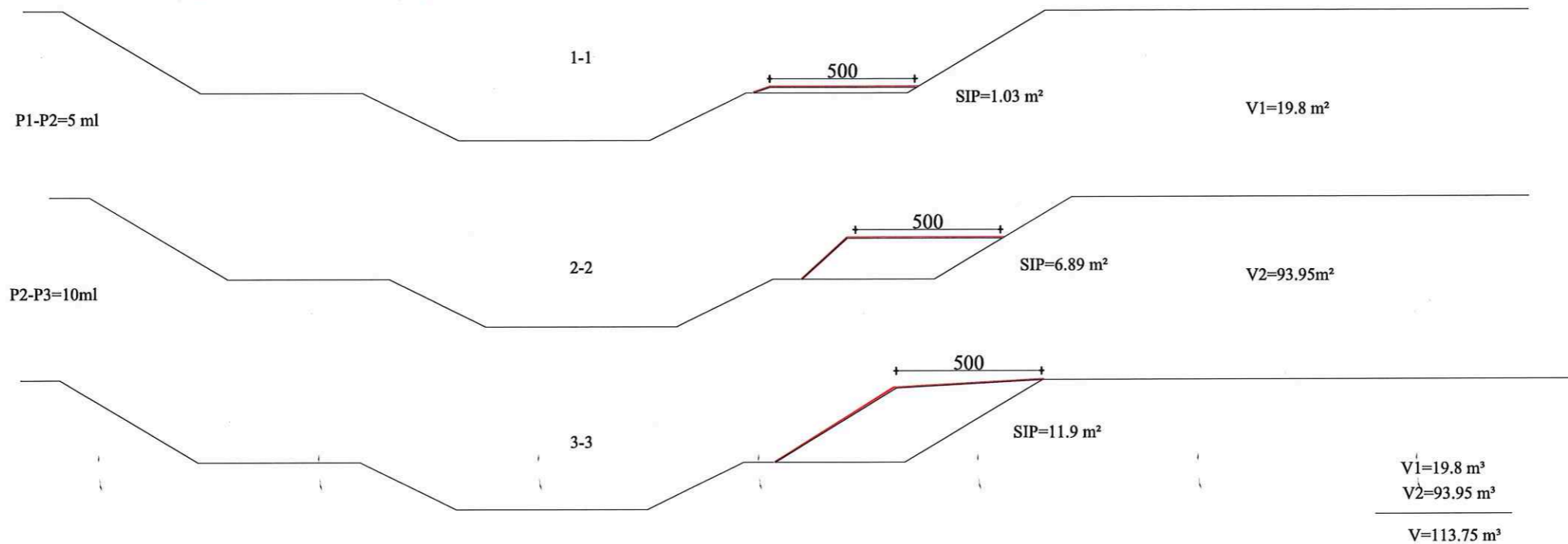
Titulli i Vizatimit

PLANIMETRIA E RIPARIMEVE

Realizuar	Gusht 2024	Shkalla
Emërtimi i Fletës	T.1 - 16	1:500



NDERTIM RRUGE PROVIZORE PER HYRJE DALJE
L=15 ml b=5 m



PROFILE TERTHOR TIP

Shënime

Shënime teknike:

- SISTEMI I KOORDINATAVE UTM, GR80
- LARTESITE MBI NIVELIN E DETIT ADRIATIK

Porositës **Bashkia ELBASAN**
Elbasan, Shqipëri

Objekti Reabilitim i pellgut ujmbledhës përroit të Zaranikës dhe rikonstruksion i digës dhe abazhit të perroit të Zaranikës (Faza I-re rikonstruksion i abazhit KM-0+440-KM-3+100) (M)

Segmenti

Varianti

Mirëtuar Vendim Nr. _____

Data _____ / _____ / _____

Vula

Autor **BASHKIA ELBASAN**

Drejçoria e Emergjencave Civile
Sëktori i Parandalimit dhe Mbrojtjes në Terrën

Ing. Petrit Muja LICENCE: K. 0907/2

Ing. Ndrim Sinani LICENCE: K. 0671/1

Ing. Arjan Baku LICENCE: K. 1800/2

Ing. Baftjar Shypheja

Ing. Armand Topi

Vula

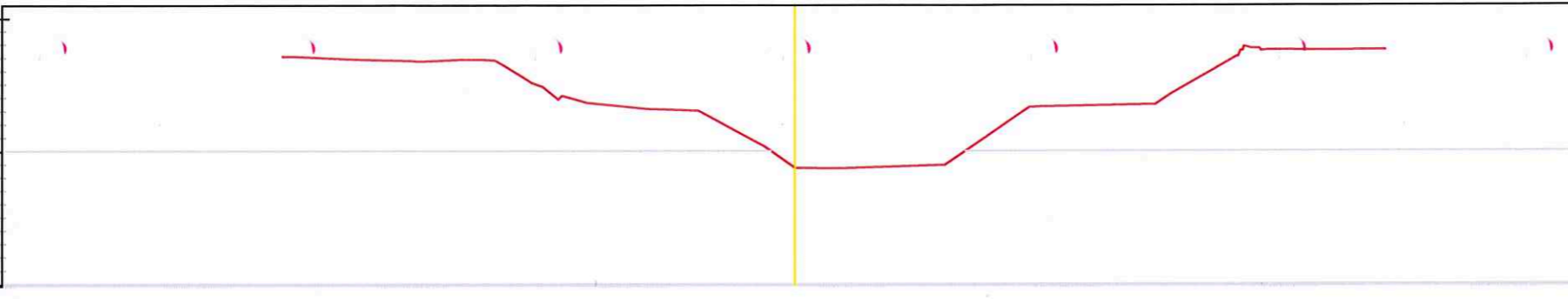
Titulli i Vizimit

PROFILE TERTHOR TIP

Realizuar Gusht 2024 Shkalla

Emërtimi i Fletës T.1 - 17 1:200

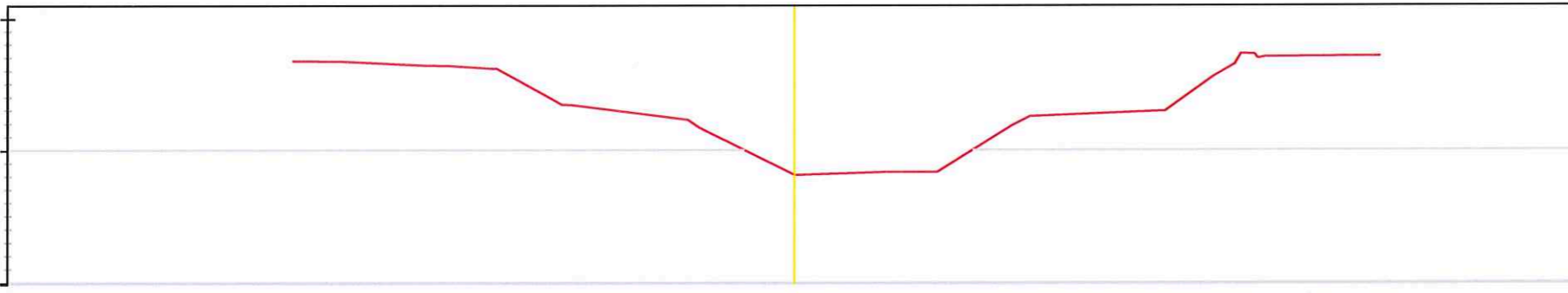
KUOTA
155.0
154.5
154.0
153.5
153.0
152.5
152.0
151.5
151.0
150.5
149.5
149.0
148.5
148.0
147.5
147.0
146.5
146.0
145.5
145.0



CS - 23
PROG - 0+440.0

KUOTA TERRENIT		153.56	153.56	153.47	153.44	153.39	153.44	153.43	153.23	152.56	152.42	152.88	151.81	151.58	151.52	150.19	149.36	149.34	149.47	151.30	151.64	151.66	151.75	152.12	153.77	153.79
DISTANCA	30.00	-19.42	-19.05	-17.05	-16.48	-14.45	-12.54	-11.78	-11.04	-9.97	-8.55	-8.88	-7.88	-5.68	-3.66	-1.18	0.00	1.60	5.66	8.37	8.89	9.28	13.66	14.21	19.93	22.35
KUOTA PROJEKTIT		153.56	153.56	153.47	153.44	153.39	153.44	153.43	153.23	152.56	152.42	152.88	151.81	151.58	151.52	150.19	149.36	149.34	149.47	151.30	151.64	151.66	151.75	152.12	153.77	153.79
DISTANCA	30.0	-19.03	-18.66	-16.66	-16.09	-14.06	-12.15	-11.39	-10.65	-9.58	-8.16	-8.49	-7.49	-5.29	-3.27	-0.79	0.00	1.60	5.66	8.37	8.89	9.28	13.66	14.21	19.93	22.35
KUOTA PUNES		0.00	0.00	0.00	0.00	0.00	0.00	0.00	0.00	0.00	0.00	0.00	0.00	0.00	0.00	0.00	0.00	0.00	0.00	0.00	0.00	0.00	0.00	0.00	0.00	0.00

KUOTA
155.0
154.5
154.0
153.5
153.0
152.5
152.0
151.5
151.0
150.5
149.5
149.0
148.5
148.0
147.5
147.0
146.5
146.0
145.5
145.0



CS - 24
PROG - 0+460.0

KUOTA TERRENIT		153.38	153.36	153.20	153.19	153.09	151.95	151.70	151.13	150.84	149.05	149.15	149.17	150.94	151.26	151.31	151.48	152.75	153.56	153.56
DISTANCA	30.00	-19.15	-17.24	-14.22	-13.10	-11.08	-8.49	-8.46	-4.05	-3.62	0.00	3.33	5.46	8.34	8.96	9.93	14.14	15.94	21.93	21.93
KUOTA PROJEKTIT		153.38	153.36	153.20	153.19	153.09	151.95	151.70	151.13	150.84	149.05	149.15	149.17	150.94	151.26	151.31	151.48	152.75	153.56	153.56
DISTANCA	30.0	-19.15	-17.24	-14.22	-13.10	-11.08	-8.49	-8.46	-4.05	-3.62	0.00	3.33	5.46	8.34	8.96	9.93	14.14	15.94	21.93	21.93
KUOTA PUNES		0.00	0.00	0.00	0.00	0.00	0.00	0.00	0.00	0.00	0.00	0.00	0.00	0.00	0.00	0.00	0.00	0.00	0.00	0.00

PROFILE TERTHOR TIP

Shënime

Shënime teknike:

- SISTEMI I KOORDINATAVE UTM, GR80
- LARTESITE MBI NIVELIN E DETIT ADRIATIK

Porositës **BASHKIA ELBASAN**
Elbasan, Shqipëri

Objekti Reabilitimi i pellgut ujembledhës përroit të Zaranikës dhe rikonstruksionit i digës dhe abritit të parroit të Zaranikës (Pesa L=100m, lartësi i abritit KM-0+440-KM-3+100), L= M1

Segmenti

Varianti

Miratuar Vendim Nr. _____
Datë ____/____/____

Vula

Autor **BASHKIA ELBASAN**
Drejtoria e Emergjencave Civile
Sektori i Parandalimit dhe Mbrojtimit në Terren

Ing. Petrit Muja LICENCE: K. 0907/2
Ing. Ndrim Sinani LICENCE: K. 0671/1
Ing. Arian Baku LICENCE: K. 1800/2
Ing. Baftjar Shyqheja
Ing. Armand Topi

Vula

Titulli i Vizatimit

PROFILE TERTHORE

Realizuar Gusht 2024 Shkalla
Emërtimi i Fletës T.1 - 18 1:250

PROFILE TERTHOR

CS - 25
PROG - 0+480.0



KUOTA TERRENIT			152.98	152.81	152.78	152.75	152.75	151.15	150.95	150.87	149.38	148.82	148.85	150.93	150.96	151.12	151.54	153.34	153.33
DISTANCA	30.00		-17.27	-14.54	-12.50	-11.48	-10.78	-8.19	-3.64	-3.00	-0.79	-0.64	5.28	9.34	10.60	14.13	14.73	20.48	22.69
KUOTA PROJEKTIT			152.98	152.81	152.78	152.75	151.15	150.95	150.87	149.38	148.82	148.85	150.93	150.96	151.12	151.54	153.34	153.33	
DISTANCA	30.0		-17.27	-14.54	-12.50	-11.48	-10.78	-8.19	-3.64	-3.00	-0.79	-0.64	5.28	9.34	10.60	14.13	14.73	20.48	22.69
KUOTA PUNES			0.00	0.00	0.00	0.00	0.00	0.00	0.00	0.00	0.00	0.00	0.00	0.00	0.00	0.00	0.00	0.00	0.00

Shënime

CS - 26
PROG - 0+500.0



KUOTA TERRENIT			152.33	152.26	152.49	152.46	152.10	151.54	150.65	150.63	150.60	150.11	148.51	148.52	148.47	149.69	150.62	150.77	150.82	153.10
DISTANCA	30.00		-17.64	-16.56	-14.23	-11.79	-10.20	-9.46	-5.73	-4.65	-2.96	-2.27	0.00	2.25	5.97	8.07	9.53	12.66	14.20	22.68
KUOTA PROJEKTIT			152.33	152.26	152.49	152.46	152.10	151.54	150.65	150.63	150.60	150.11	148.51	148.52	148.47	149.69	150.62	150.77	150.82	153.10
DISTANCA	30.0		-17.64	-16.56	-14.23	-11.79	-10.20	-9.46	-5.73	-4.65	-2.96	-2.27	0.00	2.25	5.97	8.07	9.53	12.66	14.20	22.68
KUOTA PUNES			0.00	0.00	0.00	0.00	0.00	0.00	0.00	0.00	0.00	0.00	0.00	0.00	0.00	0.00	0.00	0.00	0.00	0.00

Shënime teknike:

- SISTEMI I KOORDINATAVE UTM, GR80
- LARTESITE MBI NIVELIN E DETIT ADRIATIK

Porositës **Bashkia ELBASAN**
Elbasan, Shqipëri

Objekti: Reabilitimi i pajtimit ujmbledhës përroit të Saranikës dhe rikonstruksionit i digës dhe abritit të përroit të Saranikës (Faza I-re rikonstruksionit i abritit KM-0+440 (M-3+100), L= M1)

Segmenti

Varianti

Miratuar Vendim Nr. _____

Datë ____/____/____

Vula

Autor **BASHKIA ELBASAN**
Drejtoria e Emergjencave Civile
Sektori i Parandalimit dhe Mbrojtjes në Terren

Ing. Petrit Muja LICENCE: K. 0907/2

Ing. Ndrim Sinani LICENCE: K. 0671/1

Ing. Arian Baku LICENCE: K-1800/2

Ing. Baftjar Shyqheja

Ing. Armand Topi

Vula

Titulli i Vizimitit

PROFILE TERTHORE

Realizuar **Gusht 2024** Shkalla

Emërtimi i Fletës **T.1 - 19** **1:250**

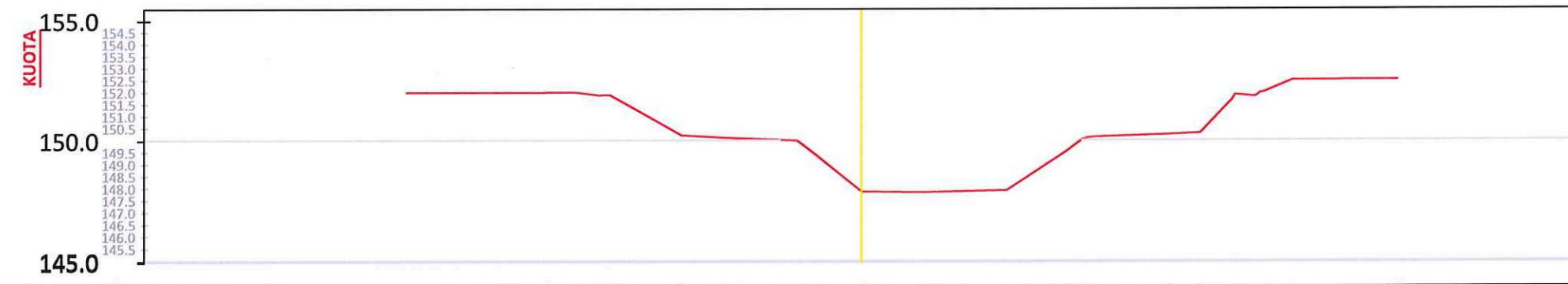
PROFILE TERTHOR

CS - 27
PROG - 0+520.0



KUOTA TERRENIT		152.01	152.01	152.06	152.22	152.12	151.24	150.46	150.35	150.30	148.94	148.76	148.20	148.11	148.13	148.46	150.33	150.52	150.56	151.57	152.09	152.30	152.39	152.31
DISTANCA	30.00	-18.27	-14.68	-14.05	-12.44	-10.89	-8.48	-7.16	-4.72	-2.94	-0.96	0.00	5.62	6.36	6.87	9.48	13.80	14.27	15.23	16.04	17.92	18.98	22.48	30.00
KUOTA PROJEKTIT	30.00	152.01	152.01	152.06	152.22	152.12	151.24	150.46	150.35	150.30	148.96	148.20	148.11	148.13	148.46	150.33	150.52	150.56	151.57	152.09	152.30	152.39	152.31	30.00
DISTANCA	30.00	-18.27	-14.68	-14.05	-12.44	-10.89	-8.48	-7.16	-4.72	-2.94	-0.96	0.00	5.62	6.36	6.87	9.48	13.80	14.27	15.23	16.04	17.92	18.98	22.48	30.00
KUOTA PUNES		0.00	0.00	0.00	0.00	0.00	0.00	0.00	0.00	0.00	0.00	0.00	0.00	0.00	0.00	0.00	0.00	0.00	0.00	0.00	0.00	0.00	0.00	0.00

CS - 28
PROG - 0+540.0



KUOTA TERRENIT		152.00	151.89	151.99	151.88	150.75	150.19	150.10	149.97	149.33	147.86	147.82	147.91	148.54	148.62	150.12	150.23	150.29	151.66	151.89	152.49	152.51	
DISTANCA	30.00	-19.05	-13.29	-11.96	-10.89	-8.48	-7.53	-5.80	-2.68	-1.85	0.00	2.49	6.10	8.61	9.36	9.80	12.93	14.05	15.42	16.62	18.04	22.20	30.00
KUOTA PROJEKTIT	30.00	152.00	151.89	151.99	151.88	150.75	150.19	150.10	149.97	149.33	147.86	147.82	147.91	148.54	148.62	150.12	150.23	150.29	151.66	151.89	152.49	152.51	30.00
DISTANCA	30.00	-19.05	-13.29	-11.96	-10.89	-8.48	-7.53	-5.80	-2.68	-1.85	0.00	2.49	6.10	8.61	9.36	9.80	12.93	14.05	15.42	16.62	18.04	22.20	30.00
KUOTA PUNES		0.00	0.00	0.00	0.00	0.00	0.00	0.00	0.00	0.00	0.00	0.00	0.00	0.00	0.00	0.00	0.00	0.00	0.00	0.00	0.00	0.00	0.00

Shënime

Shënime teknike:

- SISTEMI I KOORDINATAVE UTM, GR80
- LARTESITE MBI NIVELIN E DETIT ADRIATIK

Porositës **BASHKIA ELBASAN**
Elbasan, Shqipëri

Objekti Rrethimi i peliqit ujembledhes perroit te Zaranikes dhe rikonstruksionit i diges dhe shtrallit te perroit te Zaranikes (Faza I-te rikonstruksionit i shtrallit KM-0+440-KM-3+100), L= MI

Segmenti

Varianti

Miratur Vendim Nr. _____
Datë ____/____/____

Vula

Autor **BASHKIA ELBASAN**
Drejtoria e Emergjencave Civile
Sektor i Parandalimit dhe Mbrojtjes ne Terren

Ing. Petrit Muja LICENCE: K. 0907/2
Ing. Ndrim Sinani LICENCE: K. 0671/1
Ing. Arian Baku LICENCE: K. 1800/2
Ing. Baftjar Shypheja
Ing. Armand Topi

Vula

Titulli i Vizatimit **PROFILE TERTHORE**

Realizuar **Gusht 2024** Shkalla
Emërtimi i Fletës **T.1 - 20** **1:250**

KUOTA
155.0
154.5
154.0
153.5
153.0
152.5
152.0
151.5
151.0
150.5
149.5
149.0
148.5
148.0
147.5
147.0
146.5
146.0
145.5

CS - 29
PROG - 0+560.0

KUOTA TERRENIT		151.98	151.98	151.99	151.10	149.91	149.74	149.65	148.10	147.55	147.67	147.67	148.15	149.72	149.86	149.95	151.16	151.58	152.24	152.24	152.21
DISTANCA	36.00	-19.78	-19.34	-14.52	-9.99	-7.97	-4.91	-2.83	-0.79	0.00	5.20	5.91	6.71	9.22	11.68	13.79	15.79	16.78	17.78	18.71	22.01
KUOTA PROJEKTIT		151.98	151.98	151.99	151.10	149.91	149.74	149.65	148.10	147.55	147.67	147.67	148.15	149.72	149.86	149.95	151.16	151.60	152.24	152.24	152.21
DISTANCA	36.0	-19.78	-18.84	-14.52	-9.99	-7.97	-4.91	-2.83	-0.79	0.00	5.20	5.91	6.71	9.22	11.68	13.79	15.79	16.78	17.78	18.71	22.01
KUOTA PUNES		0.00	0.00	0.00	0.00	0.00	0.00	0.00	0.00	0.00	0.00	0.00	0.00	0.00	0.00	0.00	0.00	0.00	0.00	0.00	0.00

KUOTA
155.0
154.5
154.0
153.5
153.0
152.5
152.0
151.5
151.0
150.5
149.5
149.0
148.5
148.0
147.5
147.0
146.5
146.0
145.5

CS - 30
PROG - 0+580.0

KUOTA TERRENIT		151.78	151.78	151.46	151.37	150.10	149.51	149.52	149.38	148.20	147.35	147.38	147.39	148.31	149.41	149.54	149.58	150.58	151.88	151.88	151.88
DISTANCA	36.00	-19.11	-17.57	-15.05	-11.71	-9.06	-7.77	-6.49	-2.98	-1.21	0.00	1.26	6.03	7.59	9.20	12.35	13.43	15.28	20.48	21.91	20.48
KUOTA PROJEKTIT		151.78	151.78	151.46	151.37	150.10	149.51	149.52	149.38	148.20	147.35	147.38	147.39	148.31	149.41	149.54	149.58	150.58	151.88	151.88	151.88
DISTANCA	36.0	-19.11	-17.57	-15.05	-11.71	-9.06	-7.77	-6.49	-2.98	-1.21	0.00	1.26	6.03	7.59	9.20	12.35	13.43	15.28	20.48	21.91	20.48
KUOTA PUNES		0.00	0.00	0.00	0.00	0.00	0.00	0.00	0.00	0.00	0.00	0.00	0.00	0.00	0.00	0.00	0.00	0.00	0.00	0.00	0.00

PROFILE TERTHOR

Shënime

- Shënime teknike:
- SISTEMI I KOORDINATAVE UTM, GR80
 - LARTESITE MBI NIVELIN E DETIT ADRIATIK

Porositës **Bashkia ELBASAN**
Elbasan, Shqipëri

Objekti Reabilitim i pajetë ujëmbledhës përroit të Saranikës dhe rikonstruksionit i abstraktit KM-0+440-KM-0+100, (POMI)

Segmenti

Varianti

Miratur Vendim Nr. _____
Datë ____/____/____

Vula

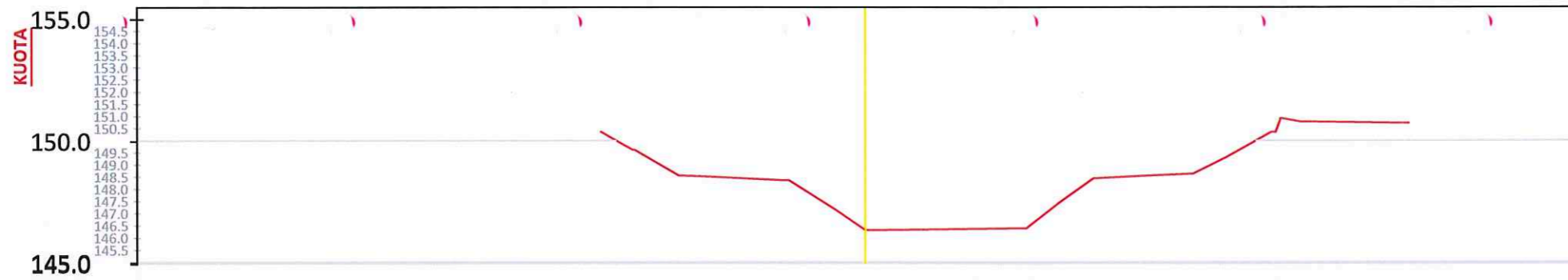
Autor **BASHKIA ELBASAN**
Drejtoria e Emergjencave Civile
Sektori i Parandalimit dhe Mbrojtjes ne Terren

Ing. Petrit Muja LICENCE: K. 0907/2
Ing. Ndrim Sinani LICENCE: K. 0671/1
Ing. Arian Baku LICENCE: K. 1800/2
Ing. Bafjar Shypheja
Ing. Armand Topi

Vula

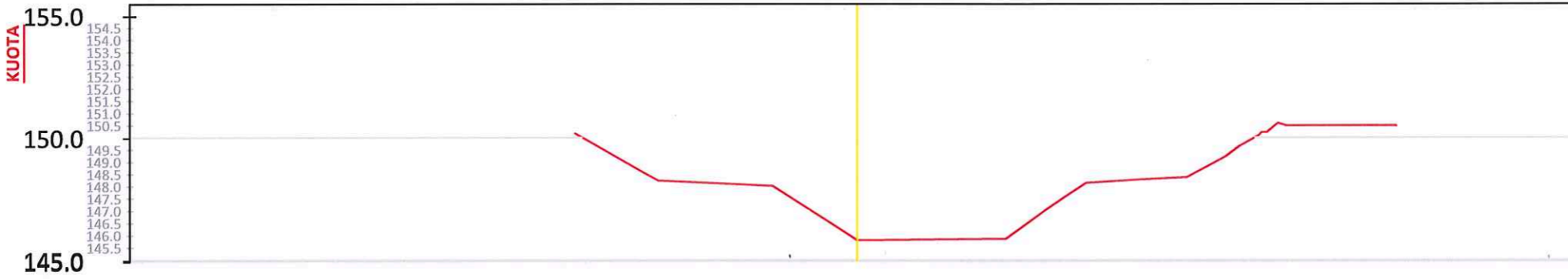
Titulli i Vizatimit **PROFILE TERTHORE**

Realizuar **Gusht 2024** Shkalla **1:250**
Emërtimi i Fletës **T.1 - 21**



CS - 33
PROG - 0+640.0

KUOTA TERRENIT			150.35	150.04	149.68	148.55	148.52	148.37	147.11	146.30	146.33	146.39	147.38	148.44	148.54	148.63	149.27	150.35	150.72	150.72
DISTANCA	30+00		-10.90	-10.34	-9.89	-7.71	-6.79	-3.56	-1.19	0.00	1.79	6.62	7.92	9.42	11.37	13.54	14.84	16.72	21.62	22.41
KUOTA PROJEKTIT			150.35	150.04	149.60	148.55	148.52	148.37	147.11	146.30	146.33	146.39	147.38	148.44	148.54	148.63	149.27	150.35	150.72	150.72
DISTANCA	30+0		-10.90	-10.34	-9.89	-7.71	-6.79	-3.56	-1.19	0.00	1.79	6.62	7.92	9.42	11.37	13.54	14.84	16.72	21.62	22.41
KUOTA PUNES			0.00	0.00	0.00	0.00	0.00	0.00	0.00	0.00	0.00	0.00	0.00	0.00	0.00	0.00	0.00	0.00	0.00	0.00



CS - 34
PROG - 0+660.0

KUOTA TERRENIT			150.16	148.55	148.23	148.08	148.02	147.39	145.79	145.81	145.85	146.99	148.14	148.27	148.37	149.22	149.64	150.48	150.48	150.48
DISTANCA	30+00		-11.65	-8.81	-8.23	-4.80	-3.52	-2.54	0.00	2.20	6.12	7.73	9.47	11.70	13.64	15.21	15.74	21.51	22.23	22.23
KUOTA PROJEKTIT			150.16	148.55	148.23	148.08	148.02	147.39	145.79	145.81	145.85	146.99	148.14	148.27	148.37	149.22	149.64	150.48	150.48	150.48
DISTANCA	30+0		-11.65	-8.81	-8.23	-4.80	-3.52	-2.54	0.00	2.20	6.12	7.73	9.47	11.70	13.64	15.21	15.74	21.51	22.23	22.23
KUOTA PUNES			0.00	0.00	0.00	0.00	0.00	0.00	0.00	0.00	0.00	0.00	0.00	0.00	0.00	0.00	0.00	0.00	0.00	0.00

PROFILE TERTHOR

Shënime

Shënime teknike:

- SISTEMI I KOORDINATAVE UTM, GR80
- LARTESITE MBI NIVELIN E DETIT ADRIATIK

Porositës **Bashkia ELBASAN**
Elbasan, Shqipëri

Objekti: Reabilitimi i peizazhit ujmbledhës përroit të Saranikës dhe rikonstruksionit i digës dhe abritit të perroit të Saranikës (Faza I-re rikonstruksionit i abritit KM-0+440-KM-3+100) (P. MI)

Varianti
Miratuar Vendim Nr. _____
Datë ____/____/____

Vula

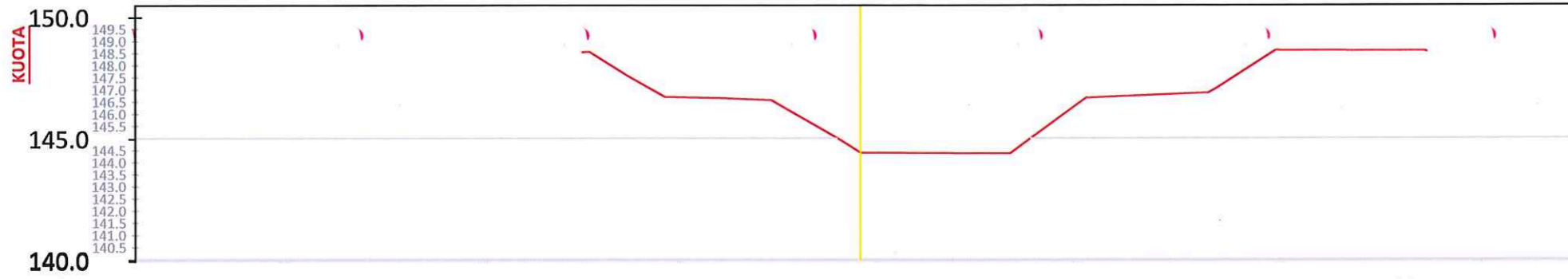
Autor **BASHKIA ELBASAN**
Drejtoria e Emergjencave Civile
Sektor i Parandalimit dhe Mbrojtjes në Terren

Ing. Petrit Muja	LICENCE: K. 0907/2
Ing. Ndrim Sinani	LICENCE: K. 0671/1
Ing. Arian Baku	LICENCE: K. 1800/2
Ing. Baftjar Shyqheja	
Ing. Armand Topi	

Vula

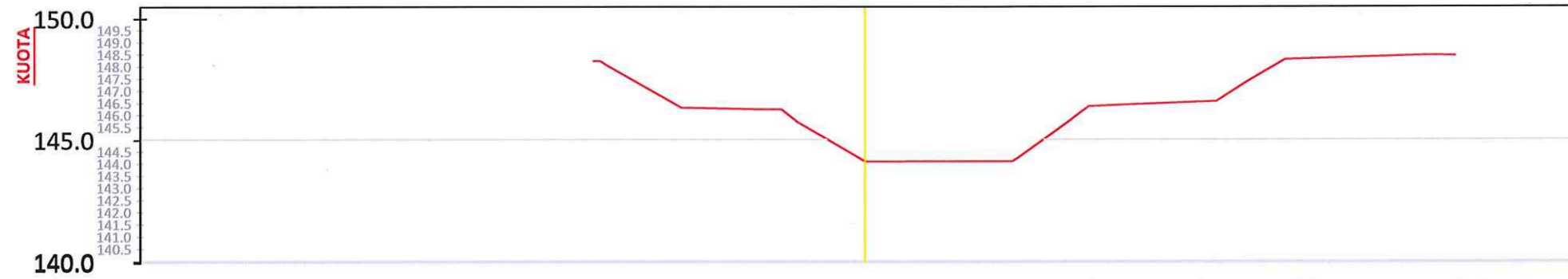
Titulli i Vizatimit

Realizuar **Gusht 2024** Shkalla **1:250**
Emërtimi i Fletës **T.1 - 23**



CS - 39
PROG - 0+760.0

KUOTA TERRENIT		148.58	147.61	146.70	146.65	146.57	144.94	144.39	144.38	144.38	145.94	146.66	147.51	148.52	148.59	148.59
DISTANCA	36.00	11.29	9.72	8.11	5.78	3.71	0.89	0.00	3.83	6.19	8.35	9.37	14.64	17.18	22.78	33.38
KUOTA PROJEKTI		148.58	147.61	146.70	146.65	146.57	144.94	144.39	144.38	144.38	145.94	146.66	147.51	148.52	148.59	148.59
DISTANCA	30.0	11.29	9.72	8.11	5.78	3.71	0.89	0.00	3.83	6.19	8.35	9.37	14.64	17.18	22.78	33.38
KUOTA PUNES		0.00	0.00	0.00	0.00	0.00	0.00	0.00	0.00	0.00	0.00	0.00	0.00	0.00	0.00	0.00



CS - 40
PROG - 0+780.0

KUOTA TERRENIT		148.23	147.56	146.30	146.23	146.23	145.71	144.07	144.10	144.18	145.70	146.35	146.40	146.57	147.39	148.30	148.30	148.46	148.45
DISTANCA	36.00	11.26	10.56	7.62	4.62	3.59	2.83	0.00	3.38	6.18	8.40	9.27	10.44	14.51	15.82	17.38	18.07	23.41	24.42
KUOTA PROJEKTI		148.23	147.56	146.30	146.23	146.23	145.71	144.07	144.10	144.18	145.70	146.35	146.40	146.57	147.39	148.30	148.30	148.46	148.45
DISTANCA	30.0	11.26	10.56	7.62	4.62	3.59	2.83	0.00	3.38	6.18	8.40	9.27	10.44	14.51	15.82	17.38	18.07	23.41	24.42
KUOTA PUNES		0.00	0.00	0.00	0.00	0.00	0.00	0.00	0.00	0.00	0.00	0.00	0.00	0.00	0.00	0.00	0.00	0.00	0.00

PROFILE TERTHOR

Shënime

Shënime teknike:

- SISTEMI I KOORDINATAVE UTM, GRSSO
- LARTESITE MBI NIVELIN E DETIT ADRIATIK

Porositës **Bashkia ELBASAN**
Elbasan, Shqipëri

Objekti Reabilitim i pajisjeve ujëmbledhëse përroit të Saranikës dhe
konstruktioni i digës dhe abstraktit të perroit të Saranikës (Faza I-re
konstruktioni i abstraktit KM-0+440-KM-2+100), L= MD

Segmenti
Varianti
Miratuar Vendim Nr. _____
Datë ____/____/____

Vula

Autor **BASHKIA ELBASAN**
Drejtoria e Emergjencave Civile
Sëktori i Parandalimit dhe Mbulimit të Terrenit

Ing. Petrit Mija	LICENCE: K. 0907/2
Ing. Ndririm Sinani	LICENCE: K. 0671/1
Ing. Arian Baku	LICENCE: K. 1800/2
Ing. Baftjar Shypheja	
Ing. Armand Topi	

Vula

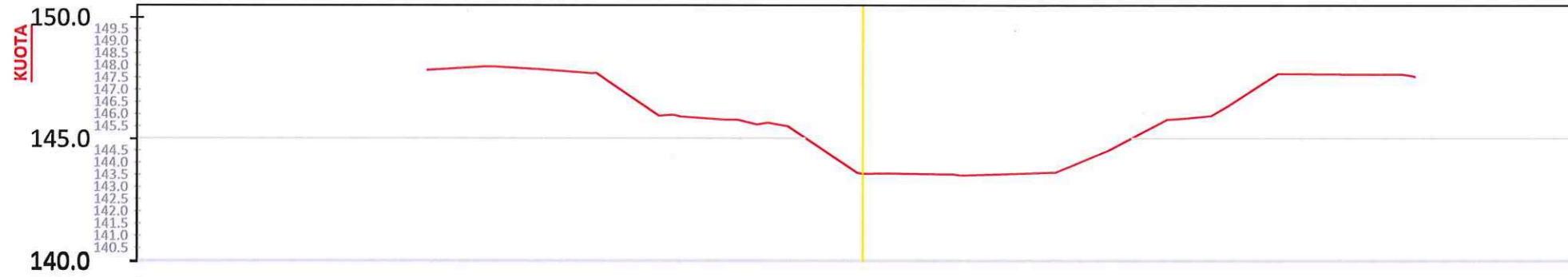
Titulli i Vizatimit: **PROFILE TERTHORE**

Realizuar **Gusht 2024** Shkalla
Emërtimi i Fletës **T.1 - 26** **1:250**



CS - 41
PROG - 0+800.0

KUOTA TERRENIT	DISTANCA	KUOTA PROJEKTIT	DISTANCA	KUOTA PUNES
147.69	-15.82	147.69	-15.82	0.00
147.72	-14.64	147.72	-14.64	0.00
147.51	-13.94	147.51	-13.94	0.00
147.82	-12.16	147.82	-12.16	0.00
147.88	-11.38	147.88	-11.38	0.00
147.92	-9.92	147.92	-9.92	0.00
146.58	-7.89	146.58	-7.89	0.00
146.22	-6.65	146.22	-6.65	0.00
144.84	-3.56	144.84	-3.56	0.00
144.39	-2.59	144.39	-2.59	0.00
143.89	-1.37	143.89	-1.37	0.00
143.60	0.00	143.60	0.00	0.00
143.69	3.54	143.69	3.54	0.00
143.68	5.88	143.68	5.88	0.00
145.89	9.42	145.89	9.42	0.00
145.96	10.80	145.96	10.80	0.00
146.24	14.47	146.24	14.47	0.00
147.63	16.76	147.63	16.76	0.00
147.97	17.89	147.97	17.89	0.00
147.96	18.01	147.96	18.01	0.00
148.00	22.48	148.00	22.48	0.00
147.86	23.18	147.86	23.18	0.00



CS - 42
PROG - 0+820.0

KUOTA TERRENIT	DISTANCA	KUOTA PROJEKTIT	DISTANCA	KUOTA PUNES
147.79	-18.00	147.79	-18.00	0.00
147.93	-15.76	147.93	-15.76	0.00
147.95	-15.34	147.95	-15.34	0.00
147.82	-13.19	147.82	-13.19	0.00
147.67	-11.88	147.67	-11.88	0.00
145.94	-8.40	145.94	-8.40	0.00
145.88	-7.52	145.88	-7.52	0.00
145.75	-5.76	145.75	-5.76	0.00
145.74	-5.16	145.74	-5.16	0.00
145.65	-4.37	145.65	-4.37	0.00
145.62	-3.33	145.62	-3.33	0.00
145.47	-3.10	145.47	-3.10	0.00
143.59	0.00	143.59	0.00	0.00
143.55	0.85	143.55	0.85	0.00
143.56	3.76	143.56	3.76	0.00
143.59	8.02	143.59	8.02	0.00
144.51	10.23	144.51	10.23	0.00
145.76	12.59	145.76	12.59	0.00
145.81	13.40	145.81	13.40	0.00
145.91	14.39	145.91	14.39	0.00
146.32	15.10	146.32	15.10	0.00
147.68	17.48	147.68	17.48	0.00
147.62	20.95	147.62	20.95	0.00
147.63	22.28	147.63	22.28	0.00
147.54	22.86	147.54	22.86	0.00

PROFILE TERTHOR

Shënime

Shënime teknike:

- SISTEMI I KOORDINATAVE UTM, GR80
- LARTESITE MBI NIVELIN E DETIT ADRIATIK

Porositës **Bashkia ELBASAN**
Elbasan, Shqipëri

Objekti Reabilitimi i pallatit ujembledhës përroit të Zërnikes dhe rikonstruksion i digës dhe abritit të pompit të Zërnikes (Pasa I-ro rikonstruksion i abritit KM-0+440-KM-0+500), L= MIJ

Segmenti
Varianti
Miratuar
Vendim Nr.
Datë

Vula

Autor **BASHKIA ELBASAN**
Drejtoria e Emergjencave Civile
Sektor i Parandalimit dhe Mbrojtjes së Terrenit

Ing. Petrit Muja	LICENCE: K_0907/2
Ing. Ndrim Sinani	LICENCE: K_0671/1
Ing. Arian Baku	LICENCE: K_1800/2
Ing. Baftjar Shypheja	
Ing. Armand Topi	

Vula

Titulli i Vizimitit

PROFILE TERTHORE

Realizuar **Gusht 2024** Shkalla **1:250**
Emërtimi i Fletës **T.1 - 27**



KUOTA TERRENIT		146.73	146.73	146.73	146.20	144.96	144.89	144.78	143.24	142.63	142.63	142.70	144.33	144.70	144.73	144.93	145.70	146.58	146.54	146.56	146.35	146.16	146.00
DISTANCA	0+00	16.38	15.55	10.85	9.85	7.72	5.60	2.93	0.83	0.00	1.15	6.43	8.78	9.40	10.21	14.42	15.74	17.48	18.90	19.51	20.70	22.75	23.65
KUOTA PROJEKTIT		147.03	146.98	146.73	146.20	144.96	144.89	144.78	143.24	142.63	142.63	142.70	144.33	144.70	144.73	144.93	145.70	146.58	146.54	146.56	146.35	146.16	146.00
DISTANCA	0+00	16.38	15.55	10.85	9.85	7.72	5.60	2.93	0.83	0.00	1.15	6.43	8.78	9.40	10.21	14.42	15.74	17.48	18.90	19.51	20.70	22.75	23.65
KUOTA PUNES		0.00	0.00	0.00	0.00	0.00	0.00	0.00	0.00	0.00	0.00	0.00	0.00	0.00	0.00	0.00	0.00	0.00	0.00	0.00	0.00	0.00	0.00



KUOTA TERRENIT		147.04	146.86	146.83	144.85	144.85	142.29	142.28	142.31	142.91	144.34	144.47	144.54	145.31	146.48	146.21	146.23	146.18
DISTANCA	0+00	16.29	14.49	11.28	9.97	7.72	0.00	4.18	6.15	7.02	9.38	12.51	13.88	15.20	17.39	20.04	22.90	23.99
KUOTA PROJEKTIT		147.04	146.86	146.83	144.85	144.85	142.29	142.28	142.31	142.91	144.34	144.47	144.54	145.31	146.48	146.21	146.23	146.18
DISTANCA	0+00	16.29	14.49	11.28	9.97	7.72	0.00	4.18	6.15	7.02	9.38	12.51	13.88	15.20	17.39	20.04	22.90	23.99
KUOTA PUNES		0.00	0.00	0.00	0.00	0.00	0.00	0.00	0.00	0.00	0.00	0.00	0.00	0.00	0.00	0.00	0.00	0.00

PROFILE TERTHOR

Shënime

Shënime teknike:

- SISTEMI I KOORDINATAVE UTM, GR80
- LARTESITE MBI NIVELIN E DETIT ADRIATIK

Porositës **Bashkia ELBASAN**
Elbasan, Shqipëri

Objekti Rrethimi i pajtë ujëmbledhës përroit të Serranikës dhe rikonstruksionit i digës dhe abstraktit të perroit të Zaranikës (Faza I-re rikonstruksionit i abstraktit KM-0+440-KM-3+100), L= MI

Segmenti

Varianti

Miratuar **Vendim Nr. _____**
Datë **___/___/___**

Vula

Autor **BASHKIA ELBASAN**
Drejtorja e Emergjencave Civile
Sektori i Parandalimit dhe Mbrojtjes në Terren

Ing. Petrit Muja LICENCE: K. 0907/2

Ing. Ndrim Sinani LICENCE: K. 0671/1

Ing. Arian Baku LICENCE: K. 1800/2

Ing. Baftjar Shypheja

Ing. Armand Topi

Vula

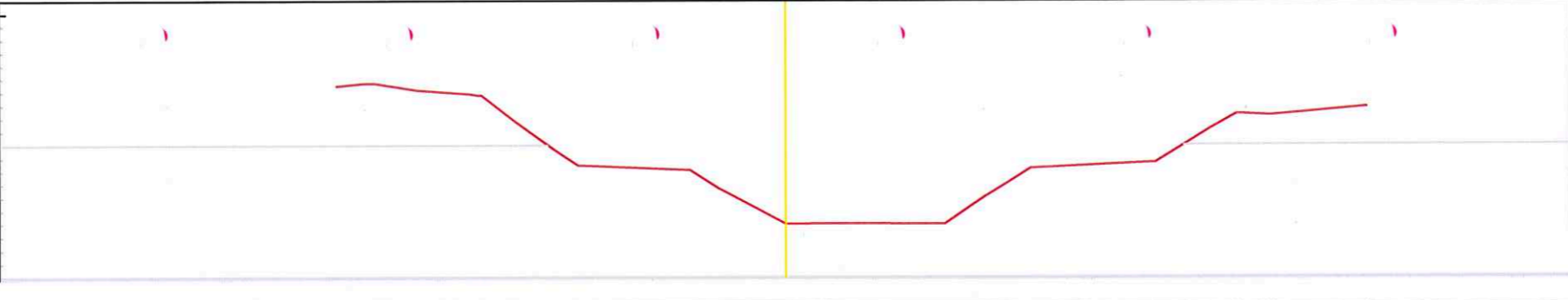
Titulli i Vizatimit

PROFILE TERTHORE

Realizuar **Gusht 2024** Shkalla

Emërtimi i Fletës **T.1 - 29** **1:250**

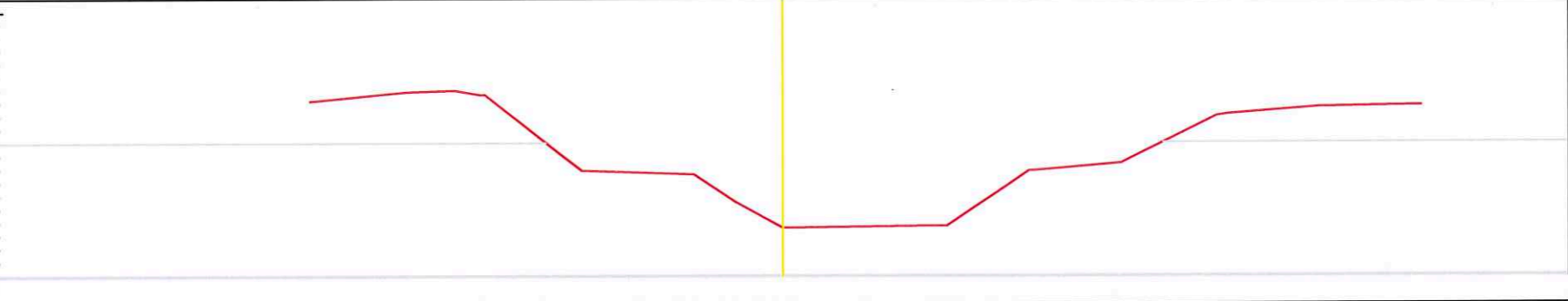
KUOTA
150.0
149.5
149.0
148.5
148.0
147.5
147.0
146.5
146.0
145.5
145.0
144.5
144.0
143.5
143.0
142.5
142.0
141.5
141.0
140.5



CS - 47
PROG - 0+920.0

KUOTA TERRENIT			147.25	147.34	147.35	147.09	146.95	145.87	144.85	144.22	144.20	144.04	143.34	142.00	142.02	142.01	143.05	144.11	144.24	144.33	145.60	146.15	146.10	146.43	
DISTANCA	30.00		-17.12	-16.15	-15.69	-14.06	-12.04	-10.29	-8.87	-7.93	-7.40	-3.65	-2.54	0.00	1.87	6.07	7.60	9.32	12.17	14.09	16.18	17.20	18.52	22.17	30.00
KUOTA PROJEKTIT			147.25	147.34	147.35	147.09	146.95	145.87	144.85	144.22	144.20	144.04	143.34	142.00	142.02	142.01	143.05	144.11	144.24	144.33	145.60	146.15	146.10	146.43	
DISTANCA	30.0		-17.12	-16.15	-15.69	-14.06	-12.04	-10.29	-8.87	-7.93	-7.40	-3.65	-2.54	0.00	1.87	6.07	7.60	9.32	12.17	14.09	16.18	17.20	18.52	22.17	30.0
KUOTA PUNES			0.00	0.00	0.00	0.00	0.00	0.00	0.00	0.00	0.00	0.00	0.00	0.00	0.00	0.00	0.00	0.00	0.00	0.00	0.00	0.00	0.00	0.00	

KUOTA
150.0
149.5
149.0
148.5
148.0
147.5
147.0
146.5
146.0
145.5
145.0
144.5
144.0
143.5
143.0
142.5
142.0
141.5
141.0
140.5



CS - 48
PROG - 0+940.0

KUOTA TERRENIT			146.99	146.94	146.99	146.83	144.63	143.96	143.88	143.80	142.75	142.20	141.77	141.85	142.11	143.94	144.21	145.11	146.00	146.08	146.33	146.39	
DISTANCA	30.00		-18.99	-14.32	-12.53	-11.55	-8.58	-7.69	-5.48	-3.41	-1.81	-0.82	0.00	8.97	6.67	9.69	12.89	14.72	16.55	17.28	20.42	24.34	30.00
KUOTA PROJEKTIT			146.99	146.94	146.99	146.83	144.63	143.96	143.88	143.80	142.75	142.20	141.77	141.85	142.11	143.94	144.21	145.11	146.00	146.08	146.33	146.39	
DISTANCA	30.0		-18.99	-14.32	-12.53	-11.55	-8.58	-7.69	-5.48	-3.41	-1.81	-0.82	0.00	8.97	6.67	9.69	12.89	14.72	16.55	17.28	20.42	24.34	30.0
KUOTA PUNES			0.00	0.00	0.00	0.00	0.00	0.00	0.00	0.00	0.00	0.00	0.00	0.00	0.00	0.00	0.00	0.00	0.00	0.00	0.00	0.00	

PROFILE TERTHOR

Shënime

Shënime teknike:

- SISTEMI I KOORDINATAVE UTM, GRSSO
- LARTESITE MBI NIVELIN E DETIT ADRIATIK

Porositës **Bashkia FLEASAN**
Fleasan, Shqipëri

Objekti Reabilitimi i peizazhit ujmbledhes perroit te Zeranikes dhe rikonstruktoni i diges dhe abritit te perroit te Zeranikes (Faza I-re rikonstruktoni i abritit KM-0+440-KM-3+100), L= MI

Segmenti

Varianti

Mirator **Vendim Nr. _____**
Datë ____/____/____

Vula

Autor **BASHKIA FLEASAN**
Drejtuja e Energjencave Civile
Sektori i Përcaktimit dhe Mësimt në Terren

Ing. Petrit Muja	LICENCE: K. 0907/2
Ing. Ndrim Sinani	LICENCE: K. 0671/1
Ing. Arian Baku	LICENCE: K. 1800/2
Ing. Baftjar Shypheja	
Ing. Armand Topi	

Vula

Titulli i Vizatimit **PROFILE TERTHORE**

Realizuar **Gusht 2024** Shkalla **1:250**
Emërtimi i Fletës **T.1 - 30**



CS - 49
PROG - 0+960.0

KUOTA TERRENIT			146.77	146.76	144.69	143.88	143.83	143.69	143.69	141.40	141.50	141.52	142.88	143.81	143.80	146.00	146.20	146.28
DISTANCA	30.00		-14.59	-12.96	-9.52	-8.03	-7.41	-4.77	-2.70	0.00	4.33	5.88	7.82	8.73	12.08	17.82	23.30	25.58
KUOTA PROJEKTIT			146.77	146.76	144.69	143.88	143.83	143.69	142.97	141.40	141.50	141.52	142.88	143.81	143.80	146.00	146.20	146.28
DISTANCA	30.0		-14.59	-12.96	-9.52	-8.03	-7.41	-4.77	-2.70	0.00	4.33	5.88	7.82	8.73	12.08	17.82	23.30	25.58
KUOTA PUNES			0.00	0.00	0.00	0.00	0.00	0.00	0.00	0.00	0.00	0.00	0.00	0.00	0.00	0.00	0.00	0.00



CS - 50
PROG - 0+980.0

KUOTA TERRENIT			146.32	145.89	144.59	144.12	143.44	143.43	141.88	141.25	141.18	141.18	143.39	143.56	145.88	145.71	145.56
DISTANCA	30.00		-12.57	-11.39	-9.58	-8.94	-6.21	-3.25	-1.02	3.52	5.44	6.24	9.57	12.29	17.28	23.30	28.37
KUOTA PROJEKTIT			146.32	145.89	144.59	143.73	143.44	143.43	141.88	141.25	141.18	141.18	143.39	143.56	145.88	145.71	145.56
DISTANCA	30.0		-12.57	-11.39	-9.58	-8.94	-6.21	-3.25	-1.02	3.52	5.44	6.24	9.57	12.29	17.28	23.30	28.37
KUOTA PUNES			0.00	0.00	0.00	0.00	0.00	0.00	0.00	0.00	0.00	0.00	0.00	0.00	0.00	0.00	0.00

PROFILE TERTHOR

Shënime

Shënime teknike:

- SISTEMI I KOORDINATAVE UTM, GRSSO
- LARTESITE MBI NIVELIN E DETIT ADRIATIK

Porositës **Bashkia ELBASAN**
Elbasan, Shqipëri

Objekti: Rikthimi i pajtimit ujembledhës përroit të Saranikës dhe rikonstruksionit të digës dhe abritit të perroit të Zaranikës (Faza I-ri rikonstruksionit) abritit KM-0+440-KM-3+100, L= MI

Segmenti
Varianti
Miratuar **Vendim Nr. _____**
Datë **___/___/___**

Vula
Autor **BASHKIA ELBASAN**
Drejtoria e Emergjencave Civile
Sektori i Parandalimit dhe Mbrojtjes në Terren
Ing. Petrit Muja LICENCE: K. 0907/2
Ing. Ndrim Sinani LICENCE: K. 0671/1
Ing. Arian Baku LICENCE: K. 1800/2
Ing. Baftjar Shypheja
Ing. Armand Topi

Vula
Titulli i Vizimit **PROFILE TERTHORE**
Realizuar **Gusht 2024** Shkalla
Emërtimi i Fletës **T.1 - 31** **1:250**

PROFILE TERTHOR

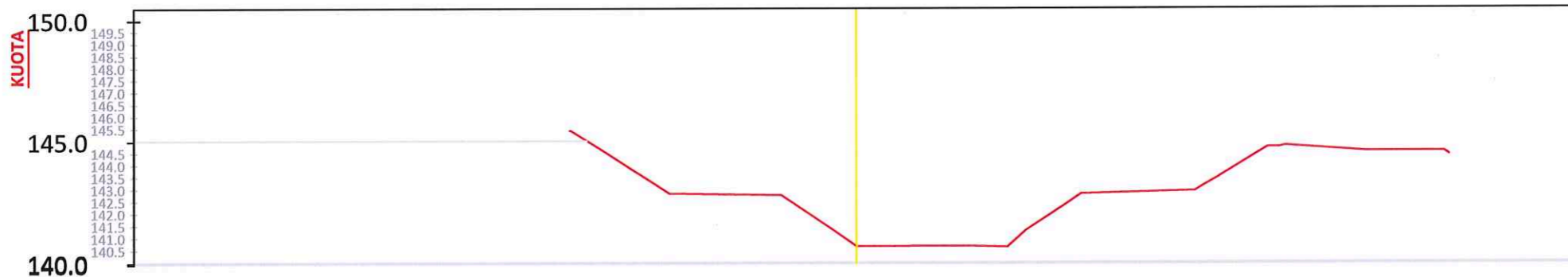
CS - 51
PROG - 1+000.0



KUOTA TERRENIT			144.99	143.28	143.19	142.40	141.04	140.90	143.16	143.33	145.09	145.33	145.33	145.33	145.67	145.66
DISTANCA	0.00	12.25	7.89	3.22	2.00	0.00	0.79	6.38	8.86	13.14	16.82	17.88	20.57	23.42	26.30	27.18
KUOTA PROJEKTIT		145.99	143.28	143.19	142.40	141.03	141.04	140.90	143.16	143.33	145.09	145.33	145.33	145.71	145.67	145.66
DISTANCA	0.00	12.25	7.89	3.22	2.00	0.00	0.79	6.38	8.86	13.14	16.82	17.88	20.57	23.42	26.30	27.18
KUOTA PUNES		0.00	0.00	0.00	0.00	0.00	0.00	0.00	0.00	0.00	0.00	0.00	0.00	0.00	0.00	0.00

Shënime:

CS - 52
PROG - 1+020.0



KUOTA TERRENIT			145.43	144.73	142.82	142.80	142.75	141.36	140.64	140.66	140.62	141.30	142.26	142.81	142.81	144.55	144.54
DISTANCA	0.00	11.90	10.76	7.80	6.41	3.15	1.05	0.00	4.51	6.25	7.02	8.49	9.30	13.74	15.08	21.06	24.48
KUOTA PROJEKTIT		145.43	144.73	142.82	142.80	142.75	141.36	140.64	140.66	140.62	141.30	142.26	142.81	142.81	144.55	144.54	144.54
DISTANCA	0.00	11.90	10.76	7.80	6.41	3.15	1.05	0.00	4.51	6.25	7.02	8.49	9.30	13.74	15.08	21.06	24.48
KUOTA PUNES		0.00	0.00	0.00	0.00	0.00	0.00	0.00	0.00	0.00	0.00	0.00	0.00	0.00	0.00	0.00	0.00

Shënime teknike:

- SISTEMI I KOORDINATAVE UTM, GR80
- LARTESITE MBI NIVELIN E DETIT ADRIATIK

Porositës **Bashkia E LEBASAN**
Lebasan, Shqipëri

Objekti Reabilitimi i peliqit ujmbledhes perroit te Zarranikes dhe rikonstruksioni i diges dhe abajgjit te perroit te Zarranikes (Faza I-re rikonstruksioni i abrajgjit KM 0+40-KM 2+100), L= MI

Segmenti

Varianti

Miraturar **Vendim Nr. _____**
Datë ____/____/____

Vula

Autor **BASHKIA E LEBASAN**
Drejtoria e Emergjencave Civile
Sektori i Parandalimit dhe Mbrojtjes ne Terren

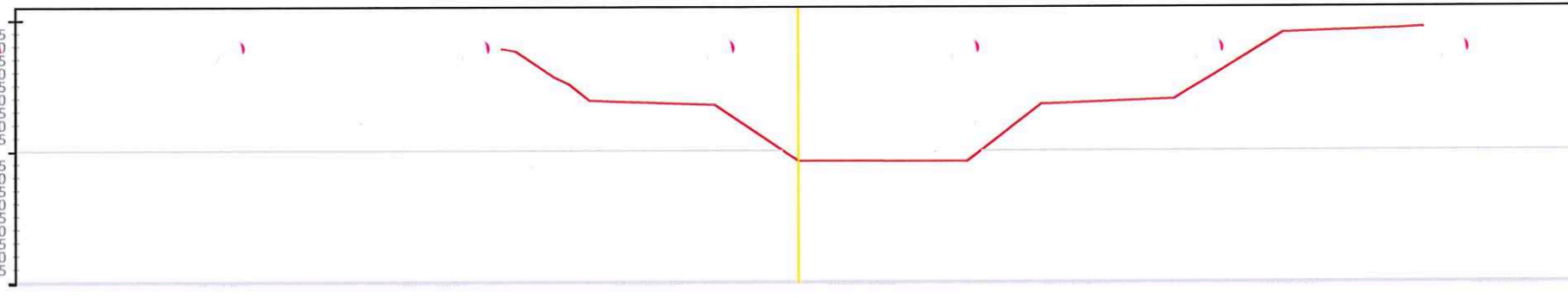
Ing. Petrit Muja LICENCE: K. 0907/2
Ing. Ndricim Sinani LICENCE: K. 0671/1
Ing. Arian Baku LICENCE: K. 1800/2
Ing. Baftjar Shypheja
Ing. Armand Topi

Vula

Titulli i Vizatimit **PROFILE TERTHORE**

Realizuar **Gusht 2024** Shkalla **1:250**
Emërtimi i Fletës **T.1 - 32**

KUOTA
145.0
144.5
144.0
143.5
143.0
142.5
142.0
141.5
141.0
140.5
139.5
139.0
138.5
138.0
137.5
137.0
136.5
136.0
135.5
135.0



CS - 55
PROG - 1+080.0

KUOTA TERRENIT			143.88	143.78	142.79	142.52	141.92	141.87	141.74	139.87	139.84	141.77	141.78	141.95	142.25	142.90	144.48	144.62	144.67
DISTANCA	30.00		-11.37	-10.84	-8.34	-8.79	-8.02	-7.04	-3.22	-0.42	6.81	9.31	9.74	14.42	14.90	16.00	18.58	23.05	23.96
KUOTA PROJEKTIT			143.88	143.78	142.79	142.52	141.92	141.87	141.74	139.87	139.84	141.77	141.78	141.95	142.25	142.90	144.48	144.62	144.67
DISTANCA	30.0		-11.37	-10.84	-8.34	-8.79	-8.02	-7.04	-3.22	-0.42	6.81	9.31	9.74	14.42	14.90	16.00	18.58	23.05	23.96
KUOTA PUNES			0.00	0.00	0.00	0.00	0.00	0.00	0.00	0.00	0.00	0.00	0.00	0.00	0.00	0.00	0.00	0.00	0.00

KUOTA
145.0
144.5
144.0
143.5
143.0
142.5
142.0
141.5
141.0
140.5
139.5
139.0
138.5
138.0
137.5
137.0
136.5
136.0
135.5
135.0



CS - 56
PROG - 1+100.0

KUOTA TERRENIT			143.63	142.69	141.63	141.43	141.41	141.00	139.34	139.32	139.37	140.33	141.39	141.48	141.64	144.58	144.95
DISTANCA	30.00		-10.44	-9.26	-7.93	-3.73	-3.03	-2.41	0.00	4.19	6.32	7.90	9.27	11.73	14.13	18.32	24.30
KUOTA PROJEKTIT			143.63	142.69	141.63	141.43	141.41	141.00	139.34	139.32	139.37	140.33	141.39	141.48	141.64	144.58	144.95
DISTANCA	30.0		-10.44	-9.26	-7.93	-3.73	-3.03	-2.41	0.00	4.19	6.32	7.90	9.27	11.73	14.13	18.32	24.30
KUOTA PUNES			0.00	0.00	0.00	0.00	0.00	0.00	0.00	0.00	0.00	0.00	0.00	0.00	0.00	0.00	0.00

PROFILE TERTHOR

Shënime

- Shënime teknike:
- SISTEMI I KOORDINATAVE UTM, GR80
 - LARTESITE MBI NIVELIN E DETIT ADRIATIK

Porositës **Bashkia ELBASAN**
Elbasan, Shqipëri

Objekti Rrethitimi i peizazhit të bashkuar për të siguruar dhe rikonstruksionin e digës dhe abstraktit të përgjatë të Zarranikës (Faza I-re rikonstruksionit i abstraktit KM-0+440-KM-3+000), L- ML

Segmenti

Varianti

Minutuar **Vendim Nr.** _____
Datë ___/___/___

Vula

Autor: **BASHKIA ELBASAN**
Drejtoria e Emergjencave Civile
Sektori i Parandalimit dhe Mbrojtjes së Terrenit

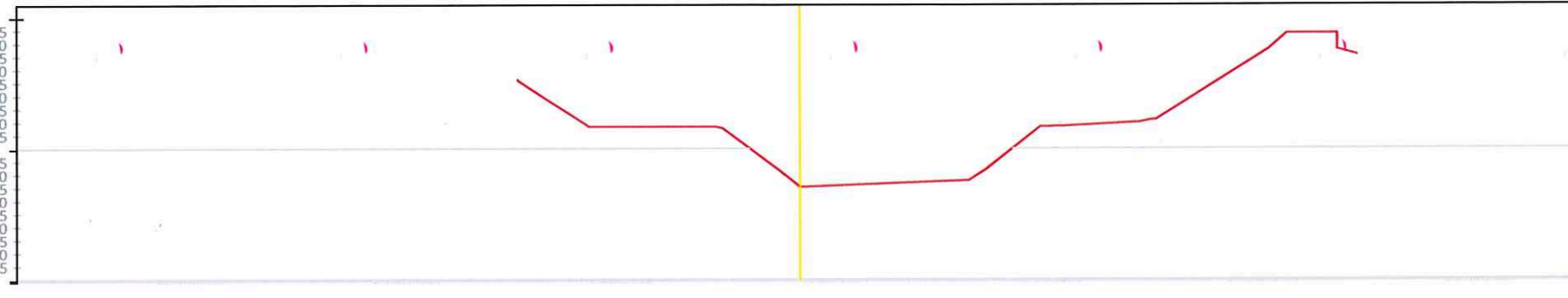
Ing. Petrit Muja LICENCE: K. 0907/2
Ing. Ndricim Sinani LICENCE: K. 0671/1
Ing. Arian Baku LICENCE: K. 1800/2
Ing. Baftjar Shypheja
Ing. Armand Topi

Vula

Titulli i Vizatimit **PROFILE TERTHORE**

Realizuar **Gusht 2024** Shkalla **1:250**
Emërtimi i Fletës **T.1 - 34**

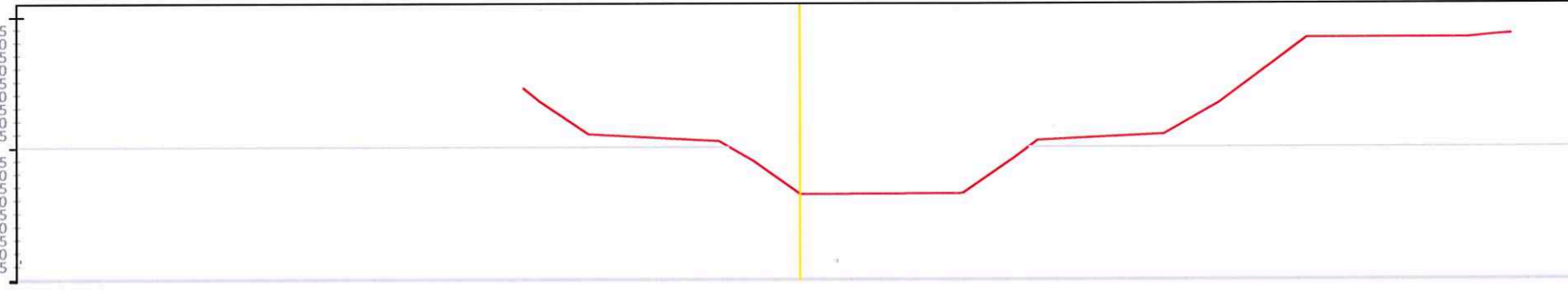
KUOTA
145.0
144.5
144.0
143.5
143.0
142.5
142.0
141.5
141.0
140.5
139.5
139.0
138.5
138.0
137.5
137.0
136.5
136.0
135.5
135.0



CS - 59
PROG - 1+160.0

KUOTA TERRENIT				142.62	142.01	140.84	140.83	140.84	140.78	138.99	138.52	138.53	138.77	139.22	140.82	140.84	140.99	141.09	143.77	144.37	143.38	143.57
DISTANCA	36.66			-10.88	-9.93	-8.21	-5.20	-3.82	-3.25	-0.88	0.00	0.60	6.44	7.14	9.19	10.16	13.03	13.66	17.97	18.67	20.62	21.38
KUOTA PROJEKTIT				142.62	142.01	140.84	140.83	140.84	140.78	138.99	138.52	138.53	138.77	139.22	140.82	140.84	140.99	141.09	143.77	144.37	143.38	143.57
DISTANCA	29.0			-10.88	-9.93	-8.21	-5.20	-3.82	-3.25	-0.88	0.00	0.60	6.44	7.14	9.19	10.16	13.03	13.66	17.97	18.67	20.62	21.38
KUOTA PUNES				0.00	0.00	0.00	0.00	0.00	0.00	0.00	0.00	0.00	0.00	0.00	0.00	0.00	0.00	0.00	0.00	0.00	0.00	0.00

KUOTA
145.0
144.5
144.0
143.5
143.0
142.5
142.0
141.5
141.0
140.5
139.5
139.0
138.5
138.0
137.5
137.0
136.5
136.0
135.5
135.0



CS - 60
PROG - 1+180.0

KUOTA TERRENIT				142.24	141.75	140.48	140.28	140.21	139.48	138.19	138.20	138.24	139.57	140.24	140.28	140.46	141.67	144.15	144.16	144.16	144.25	144.30
DISTANCA	36.66			-10.59	-9.99	-8.11	-4.36	-3.11	-1.83	0.00	1.94	6.58	8.19	9.09	9.92	13.95	16.08	19.43	25.21	25.88	26.63	27.25
KUOTA PROJEKTIT				142.24	141.75	140.48	140.28	140.21	139.48	138.19	138.20	138.24	139.57	140.24	140.28	140.46	141.67	144.15	144.16	144.16	144.25	144.30
DISTANCA	30.0			-10.59	-9.99	-8.11	-4.36	-3.11	-1.83	0.00	1.94	6.16	8.19	9.09	9.92	13.95	16.08	19.43	25.21	25.88	26.63	27.25
KUOTA PUNES				0.00	0.00	0.00	0.00	0.00	0.00	0.00	0.00	0.00	0.00	0.00	0.00	0.00	0.00	0.00	0.00	0.00	0.00	0.00

PROFILE TERTHOR

Shënime

Shënime teknike:

- SISTEMI I KOORDINATAVE UTM, GRSSO
- LARTESITE MBI NIVELIN E DETIT ADRIATIK

Porositës **DASHKIA FLEBAN**
Elbasan, Shqipëri

Objekti Reabilitimi i peizazhit ujmbledhës përroit të Zaranikës dhe rikonstruksionit i digës dhe abritit të perroit të Zaranikës (Faza I-re rikonstruksionit i abritit KM-0+440-KM-3+100), L= MI

Segmenti
Varianti
Miratuar Vendim Nr. _____
Datë ____/____/____

Vula

Autor **DASHKIA FLEBAN**
Drejtoria e Energjitikës Civile
Sektori i Përcaktimit dhe Mësimt në Terren

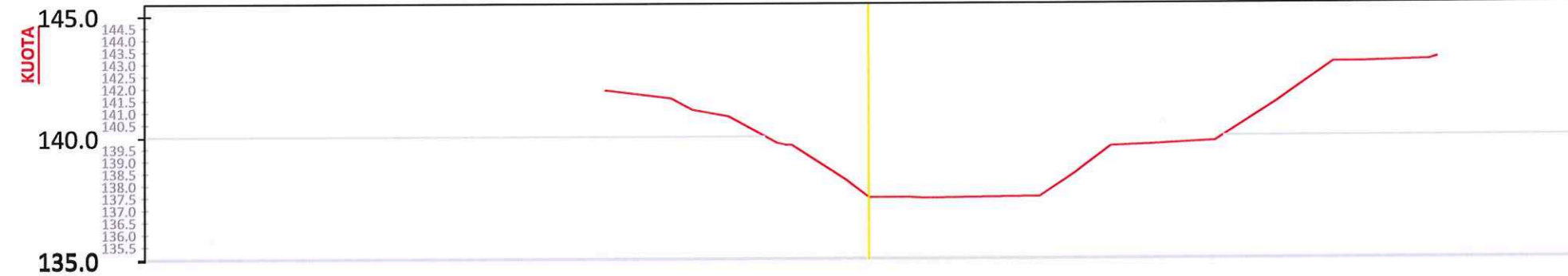
Ing. Petrit Muja LICENCE: K. 0907/2
Ing. Ndrim Sinani LICENCE: K. 0671/1
Ing. Arian Baku LICENCE: K. 1800/2
Ing. Baftjar Shypheja
Ing. Armand Topi

Vula
Titulli i Vizatimit

PROFILE TERTHORE
Realizuar Gusht 2024 Shkalla
Emërtimi i Fletës T.1 - 36 1:250



KUOTA TERRENIT				141.87	141.49	140.16	140.06	139.90	138.73	137.84	137.87	137.88	138.37	138.78	139.82	140.11	142.71	143.56	143.59	143.57	143.78
DISTANCA				-10.27	-9.71	-7.69	-5.81	-2.73	-1.16	0.00	4.12	6.50	8.33	9.50	10.21	14.62	18.47	19.57	22.64	24.78	25.53
KUOTA PROJEKTIT				141.87	141.49	140.16	140.06	139.90	138.73	137.84	137.87	137.88	138.37	138.78	139.82	140.11	142.71	143.56	143.59	143.57	143.78
DISTANCA				-10.27	-9.71	-7.69	-5.81	-2.73	-1.16	0.00	4.12	6.50	8.33	9.50	10.21	14.62	18.47	19.57	22.64	24.78	25.53
KUOTA PUNES				0.00	0.00	0.00	0.00	0.00	0.00	0.00	0.00	0.00	0.00	0.00	0.00	0.00	0.00	0.00	0.00	0.00	0.00



KUOTA TERRENIT				141.90	141.56	141.08	140.82	139.72	138.12	137.47	137.50	138.45	139.57	139.63	139.77	141.36	143.02	143.02	143.19	143.19
DISTANCA				-10.90	-8.18	-7.29	-5.79	-3.79	-0.85	0.00	7.08	8.53	10.03	11.64	14.35	16.85	19.24	20.65	23.34	23.34
KUOTA PROJEKTIT				141.90	141.56	141.08	140.82	139.72	138.12	137.47	137.50	138.45	139.57	139.63	139.77	141.36	143.02	143.02	143.19	143.19
DISTANCA				-10.90	-8.18	-7.29	-5.79	-3.79	-0.85	0.00	7.08	8.53	10.03	11.64	14.35	16.85	19.24	20.65	23.34	23.34
KUOTA PUNES				0.00	0.00	0.00	0.00	0.00	0.00	0.00	0.00	0.00	0.00	0.00	0.00	0.00	0.00	0.00	0.00	0.00

PROFILE TERTHOR

Shënime

Shënime teknike:

- SISTEMI I KOORDINATAVE UTM, GRSS0
- LARTESITE MBI NIVELIN E DETIT ADRIATIK

Porositës **Bashkia ELBASAN**
Elbasan, Shqipëri

Objekti Realizimi i pajtueshmërisë për të Zëvendësuar dhe
Konstruksionin i shtratis KEM-0+440-KEM-3+100, L= MI

Segmenti

Varianti

Miratur Vendim Nr. _____
Datë ____/____/____

Vula

Autor **BASHKIA ELBASAN**
Drejtorja e Emergjencave Civile
Sektor i Parandalimit dhe Mbrojtjes ne Terren

Ing. Petrit Muja LICENCE: K. 0907/2
Ing. Ndricim Sinani LICENCE: K. 0671/1
Ing. Arian Baku LICENCE: K. 1800/2
Ing. Baftjar Shypheja
Ing. Armand Topi

Vula

Titulli i Vizatimit

PROFILE TERTHORE

Realizuar **Gusht 2024** Shkalla **1:250**
Emërtimi i Fletës **T.1 - 37**

KUOTA
145.0
144.5
144.0
143.5
143.0
142.5
142.0
141.5
141.0
140.5
140.0
139.5
139.0
138.5
138.0
137.5
137.0
136.5
136.0
135.5
135.0

CS - 69
PROG - 1+360.0

KUOTA TERRENIT			140.17	138.91	138.91	138.91	137.73	137.69	137.57	136.05	135.96	135.75	135.63	135.92	137.58	137.78	137.80	138.69	140.21	140.26	140.18	140.14
DISTANCA	36.00		17.56	10.92	10.92	7.02	5.71	2.70	0.63	0.60	0.48	6.91	7.33	9.55	13.45	13.94	15.26	17.66	20.07	22.19	24.67	36.00
KUOTA PROJEKTIT			140.17	138.91	138.91	137.73	137.69	137.57	136.05	135.96	135.75	135.63	135.92	137.58	137.78	137.80	138.69	140.21	140.26	140.18	140.14	
DISTANCA	36.0		17.56	10.92	10.92	7.02	5.71	2.70	0.63	0.60	0.48	6.91	7.33	9.55	13.45	13.94	15.26	17.66	20.07	22.19	24.67	36.0
KUOTA PUNES			0.00	0.00	0.00	0.00	0.00	0.00	0.00	0.00	0.00	0.00	0.00	0.00	0.00	0.00	0.00	0.00	0.00	0.00	0.00	0.00

KUOTA
140.0
139.5
139.0
138.5
138.0
137.5
137.0
136.5
136.0
135.5
135.0

CS - 70
PROG - 1+380.0

KUOTA TERRENIT			139.79	139.61	139.61	137.33	137.25	137.24	136.89	135.40	135.32	135.32	135.63	137.29	137.44	137.53	138.33	139.73	139.98	139.95	
DISTANCA	36.00		17.98	11.90	11.90	7.01	4.24	3.00	2.35	0.00	5.08	6.17	6.58	9.14	12.38	13.75	14.91	17.37	21.32	23.84	36.00
KUOTA PROJEKTIT			139.79	139.61	139.61	137.33	137.25	137.24	136.89	135.40	135.32	135.63	137.29	137.44	137.53	138.33	139.73	139.98	139.95		
DISTANCA	36.0		17.98	11.90	11.90	7.01	4.24	3.00	2.35	0.00	5.08	6.17	6.58	9.14	12.38	13.75	14.91	17.37	21.32	23.84	36.0
KUOTA PUNES			0.00	0.00	0.00	0.00	0.00	0.00	0.00	0.00	0.00	0.00	0.00	0.00	0.00	0.00	0.00	0.00	0.00	0.00	0.00

PROFILE TERTHOR

Shënime

Shënime teknike:

- SISTEMI I KOORDINATAVE UTM, GRSSO
- LARTESITE MBI NIVELIN E DETIT ADRIATIK

Porositës **Bashkia ELBASAN**
Elbasan, Shqipëri

Objekti Reabilitimi i paligut ujembledhës përroit të Zaranikës dhe rikonstruksionit i abstraktit KMM-D-440-KM-3+100, L= MI

Segmenti

Varianti

Miratuar **Vendim Nr. _____**

Datë **___/___/___**

Vula

Autor **BASHKIA ELBASAN**
Drejtoria e Energjisave Civile
Sektori i Parandalimit dhe Mbrojtjes në Terren

Ing. Petrit Muja LICENCE: K. 0907/2

Ing. Ndrim Sinani LICENCE: K. 0671/1

Ing. Arjan Baku LICENCE: K. 1800/2

Ing. Baftjar Shypheja

Ing. Armand Topi

Vula

Titulli i Vizatimit

PROFILE TERTHORE

Realizuar **Gusht 2024** Shkalla

Emërtimi i Fletës **T.1 - 41** **1:250**



CS - 75
PROG - 1+480.0

KUOTA TERRENIT			138.06	137.25	137.25	135.70	135.54	133.81	133.44	134.26	134.63	135.84	136.48	137.15	137.20	137.20	137.47	137.41	
DISTANCA	0.00		-18.11	0.00	0.00	-7.61	-5.39	-0.72	5.48	6.82	7.52	10.25	10.89	13.61	16.08	17.16	18.18	19.18	24.62
KUOTA PROJEKTIT			138.06	137.25	137.25	135.70	135.54	133.81	133.44	134.26	134.63	135.84	136.48	137.15	137.20	137.20	137.47	137.41	
DISTANCA	0.00		-18.08	0.00	0.00	-7.61	-5.39	-0.72	5.48	6.82	7.52	10.25	10.89	13.61	16.08	17.16	18.18	19.18	24.62
KUOTA PUNES			0.00	0.00	0.00	0.00	0.00	0.00	0.00	0.00	0.00	0.00	0.00	0.00	0.00	0.00	0.00	0.00	0.00



CS - 76
PROG - 1+500.0

KUOTA TERRENIT			137.64	137.60	137.25	135.58	135.13	133.01	132.98	132.98	133.00	133.70	134.85	135.93	136.41	136.98	137.01	136.99	136.91	137.45	137.28	137.17	137.18	137.04	136.96	136.92
DISTANCA	0.00		-18.30	-15.78	0.00	-8.95	-2.38	0.00	3.53	3.59	5.50	7.15	8.27	8.99	9.88	10.86	11.86	12.53	14.65	15.02	17.41	19.48	21.46	23.39	24.63	27.50
KUOTA PROJEKTIT			137.64	137.60	137.25	135.58	135.13	133.01	132.98	132.98	133.00	133.70	134.85	135.93	136.41	136.98	137.01	136.99	136.91	137.45	137.28	137.17	137.18	137.04	136.96	136.92
DISTANCA	0.00		-18.30	-15.78	0.00	-8.95	-2.38	0.00	3.53	3.59	5.50	7.15	8.27	8.99	9.88	10.86	11.86	12.53	14.65	15.02	17.41	19.48	21.46	23.39	24.63	27.50
KUOTA PUNES			0.00	0.00	0.00	0.00	0.00	0.00	0.00	0.00	0.00	0.00	0.00	0.00	0.00	0.00	0.00	0.00	0.00	0.00	0.00	0.00	0.00	0.00	0.00	0.00

PROFILE TERTHOR

Shënime

Shënime teknike:

- SISTEMI I KOORDINATAVE UTM, GR80
- LARTESITE MBI NIVELIN E DETIT ADRIATIK

Porositës **Bashkia ELBASAN**
Elbasan, Shqipëri

Objekti: Reabilitimi i pellgut ujmbledhës përroit të Zaranikës dhe rikonstruksionit të digës dhe abstraktit të përroit të Zaranikës (Pasa I-rrë rikonstruksionit i abstraktit KM-0+440-KM-3+100), L= 312

Segmenti

Varianti

Miratuar Vendim Nr. _____
Datë ____/____/____

Vula

Autor **BASHKIA ELBASAN**
Drejtoria e Emergjencave Civile
Sektor i Parandalimit dhe Mbrojtjes në Terren

Ing. Petrit Muja LICENCE: K. 0907/2

Ing. Ndricim Sinani LICENCE: K. 0671/1

Ing. Arian Baku LICENCE: K. 1800/2

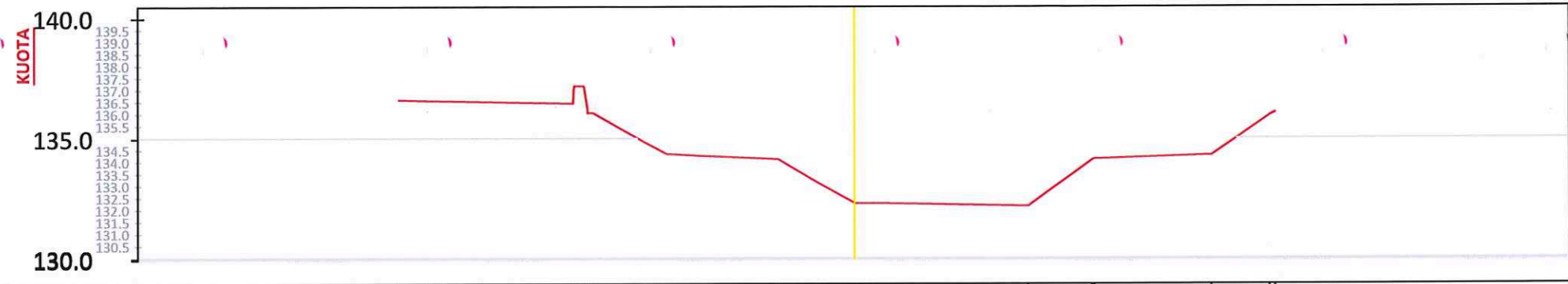
Ing. Baftjar Shypheja

Ing. Armand Topi

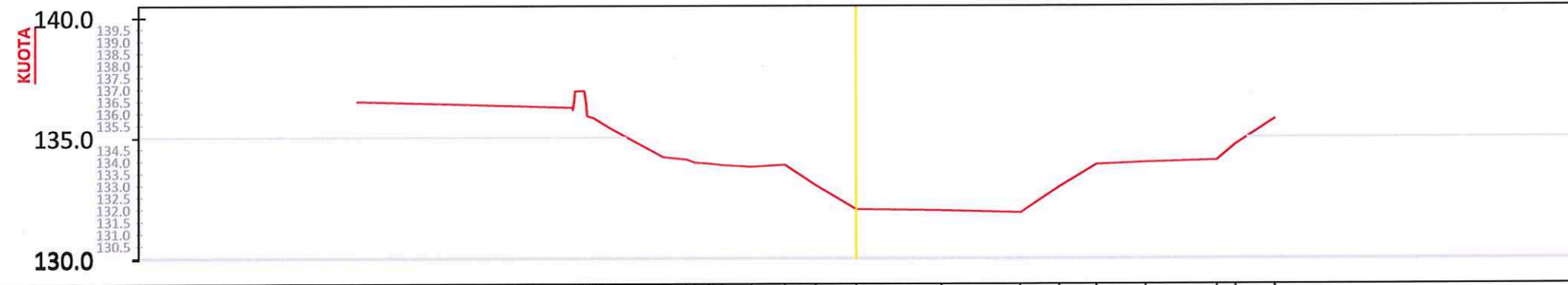
Vula

Titulli i Vizatimit **PROFILE TERTHORE**

Realizuar Gusht 2024 Shkalla 1:250
Emërtimi i Fletës **T.1 - 44**



KUOTA TERRENIT			136.59	136.56	134.80	134.33	134.26	134.11	133.12	132.28	132.28	132.16	134.02	134.28	135.86
DISTANCA	36.00		-19.08	-17.93	-8.74	-7.85	-6.52	-3.19	-1.52	0.00	0.89	7.27	20.98	14.98	17.64
KUOTA PROJEKTIT			136.59	136.56	134.80	134.33	134.26	134.11	133.12	132.28	132.28	132.16	134.02	134.28	135.86
DISTANCA	30.0				-8.74	-7.85	-6.52	-3.19	-1.52	0.00	0.89	7.27	20.98	14.98	17.64
KUOTA PUNES			0.00	0.00	0.00	0.00	0.00	0.00	0.00	0.00	0.00	0.00	0.00	0.00	0.00



KUOTA TERRENIT			136.48	136.36	134.17	134.07	133.80	133.84	133.76	133.84	132.99	132.00	131.94	131.86	132.92	133.85	133.94	134.02	134.68	135.74
DISTANCA	36.00		-20.88	-16.57	-8.09	-7.12	-6.16	-5.62	-4.38	-2.98	-1.69	0.00	3.56	6.86	8.51	10.07	12.13	15.11	15.88	17.52
KUOTA PROJEKTIT			136.48	136.36	134.17	134.07	133.80	133.84	133.76	133.84	132.99	132.00	131.94	131.86	132.92	133.85	133.94	134.02	134.68	135.74
DISTANCA	30.0				-8.09	-7.12	-6.16	-5.62	-4.38	-2.98	-1.69	0.00	3.56	6.86	8.51	10.07	12.13	15.11	15.88	17.52
KUOTA PUNES			0.00	0.00	0.00	0.00	0.00	0.00	0.00	0.00	0.00	0.00	0.00	0.00	0.00	0.00	0.00	0.00	0.00	0.00

PROFILE TERTHOR

Shënime

Shënime teknike:

- SISTEMI I KOORDINATAVE UTM, GR80
- LARTESITE MBI NIVELIN E DETIT ADRIATIK

Porositës **DASHKIA ELBASAN**
Elbasan, Shqipëri

Objekti Reabilitim i pajisjeve ujëmbledhëse përroit të Saranikës dhe rikonstruksion i digës dhe abriatit të përroit të Zaranikës (Faza I-re rikonstruksion i abriatit KM.0+440-KM.3+100), L= ML

Segmenti

Varianti

Miratuar Vendim Nr. _____
Datë ____/____/____

Vula

Autor **DASHKIA ELBASAN**
Drejtoria e Emergjencave Civile
Sektori i Parandalimit dhe Mbrojtjes në Terren

Ing. Petrit Muja	LICENCE: K. 0907/2
Ing. Ndrim Sinani	LICENCE: K. 0671/1
Ing. Arjan Baku	LICENCE: K. 1800/2
Ing. Baftjar Shypheja	
Ing. Armand Topi	

Vula

Titulli i Vizatimit **PROFILE TERTHORE**

Realizuar Gusht 2024	Shkalla
Emërtimi i Fletës T.1 - 46	1:250

