

MIRATOHET  
KRYETARI

VOLTANA ADEMI

# RIKONSTRUKSION RRUGE VELIPOJE PLAZH - LOTI 1

- SISTEMIM ASFALTIM RRUGA NR.2
- SISTEMIM ASFALTIM RRUGA NR.3
- SISTEMIM ASFALTIM RRUGA NR.4



REPUBLIKA E SHQIPËRISË  
BASHKIA SHKODËR





REPUBLIKA E SHQIPËRISË  
BASHKIA SHKODËR

Adresa: Rr. 13 Dhjetori, Nr.1 Shkodër, web: www.bashkiashkoder.gov.al,  
e-mail: info@bashkiashkoder.gov.al, Tel: +35522400150

**SHENIME TEKNIKE**

- Rruga do të trajtohet në formën që ka, duke i dhënë një pjerresi uniforme në drejtimin gjatësor. Gjeresia e rrugës do të jetë b=6.0 m për Rrugin 2 dhe 4 dhe b=5.5 m për Rrugin 3, me bordura anesore të parapergalltura 15x35cm në kuote me asfaltin, plus bankinat anesore bk=0.5m në dy anët. Rruga do të ketë një pjerresi tërthore t=2%, që shkon në drejtim të bankinave.  
- Shiresat e rrugës do të jenë: 1- themeli, çakelli gurorë (ose zhavor lum), d=20-40mm T=15cm, 2- shtresa çakelli gurorë 2.5-20 mm(stabilizant) me trashësi 10 cm ; 3- shtrese bindori i=4 cm ; 4- shtrese asfaltbetoni i=3 cm  
- Kasoneta , ashtu dhe bankinat do të ruhen deri sa të arrijë yth=1.95lm3 dhe modul deformacioni E=800kg/m2

**DREJTORIA E STUDIMEVE, PLANIFIKIMIT,  
KOORDINIMIT DHE MONITORIMIT TË INVESTIMEVE**

Drejtori | Aljon KOÇKIÇI

**SEKTORI I PROJEKTIMIT TË INVESTIMEVE**

**PROJEKTUES**

Inxhinier Ndertimi	Inxh. Xhemalije RUMIJA
Inxhinier Ndertimi	Inxh. Erjon DILAVERI
Arkitekt	Ark. Rasel TELI
Arkitekt	Ark. Irma TEMALI
Arkitekt	Ark. Sandra KUKA
Arkitekt	Ark. Nektar DUMA

OBJEKTI:  
RIKONSTRUKSION RRUGE VELIPOJE PLAZH - LOTI 1  
SISTEMIM - ASFALTIM RRUGA NR.2

Faza e Projektit		SHK. 1:650
<input type="checkbox"/> Projekt Ide	<input type="checkbox"/> Projekt Teknik	<input checked="" type="checkbox"/> Projekt Zbatim
		2019

EMËRTIMI I FLETËS:  
PLANIMETRI E PERGJITHSHME



SISTEMIM - ASFALTIM RRUGA NR.2  
**GJENDJA EKZISTUESE**





**REPUBLIKA E SHQIPËRISË**  
**BASHKIA SHKODËR**

Adresa: Rr. 13 Dhjetori, Nr.1 Shkodër, web: www.bashkiashkoder.gov.al,  
e-mail: info@bashkiashkoder.gov.al, Tel: +35522400150

**SHENIME TEKNIKE**

- Rruga do të trajtohet në formën që ka, duke i dhënë një pjerresi uniforme në drejtimin gjatësor. Gjeresia e rrugës do të jetë b=6.0 m, me bordura anësore të parapergalltura 15x35cm në kuote me asfaltin, plus bankinat anësore bk=0.5m në dy anë. Rruga do të ketë një pjerresi tërthore 11-2%, që shkon në drejtim të bankhave.

- Shtrësat e rrugës do të jenë: 1- themeli ,cakëll gurorë (ose zhavor lum), d=20-40mm T=15cm, 2- shtrëse cakëll gurorë 2.5-20 mm(stabilizant) me trashësi 10 cm ; 3- shtrëse bindori i=4 cm; 4- shtrëse asfaltbetoni i=3 cm

- Kasoneta , ashtu dhe bankinat do të rullohen deri sa të arrijnë yth=1.95/m3 dhe modul deformacioni E=800kg/m2

**DREJTORIA E STUDIMEVE, PLANIFIKIMIT,  
KOORDINIMIT DHE MONITORIMIT TË INVESTIMEVE**

Drejtori | Aljon KOÇKIÇI

**SEKTORI I PROJEKTIMIT TË INVESTIMEVE**

**PROJEKTUES**

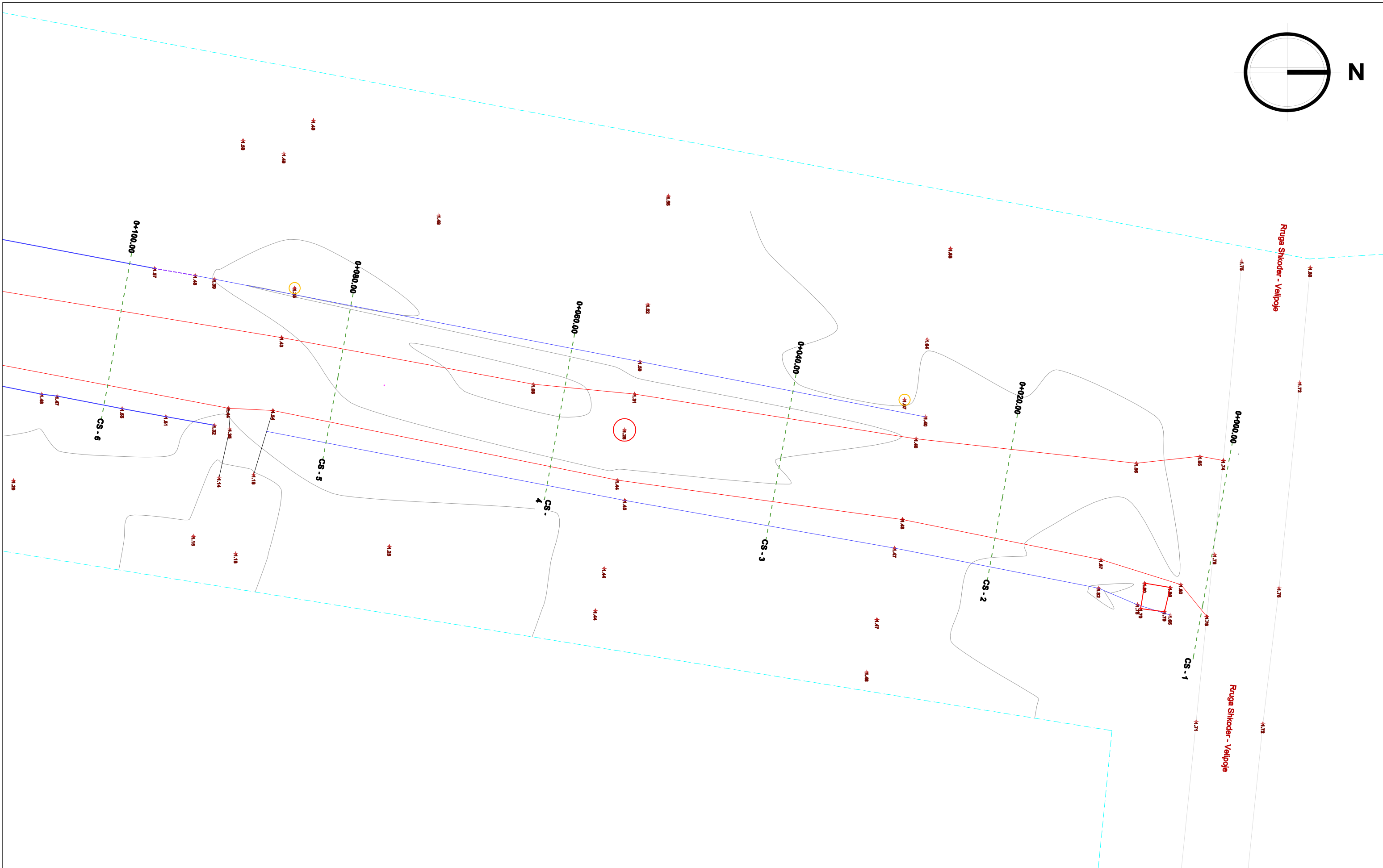
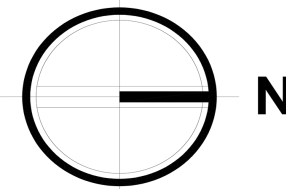
Inxhinier Ndertimi	Inxh. Xhemalije RUMIJA
Inxhinier Ndertimi	Inxh. Erjon DILAVERI
Arkitekt	Ark. Rasel TELI
Arkitekt	Ark. Irma TEMALI
Arkitekt	Ark. Sandra KUKA
Arkitekt	Ark. Nektar DUMA

**OBJEKTI:**  
**RIKONSTRUKSION RRUGE VELIPOJE PLAZH - LOTI 1**  
**SISTEMIM - ASFALTIM RRUGA NR.2**

Faza e Projektit		SHK. 1:650
<input type="checkbox"/> Projekt Ide	<input type="checkbox"/> Projekt Teknik	<input checked="" type="checkbox"/> Projekt Zbatim
		2019

**EMËRTIMI I FLETËS:**  
**PLANIMETRI E PERGJITHSHME**





**REPUBLIKA E SHQIPËRISË**  
**BASHKIA SHKODËR**

Adresa: Rr. 13 Dhjetori, Nr.1 Shkodër, web: www.bashkiashkoder.gov.al,  
e-mail: info@bashkiashkoder.gov.al, Tel: +35522400150

— - Trupi ekzistues i rruges  
— - Ndertesha  
— - Rrethime (mure)  
- - - - Hyrje e provave private  
- - - - Izolpse

**SHENIME TEKNIKE**  
 - Si pike referimi per aksin e rruges, do te perdoren pikat e mesme nga kulqite te pronave anesore, dhe duke i dhënë një pjerrësi uniforme i=0,25%, ne drejtimin gjatësor.

**DREJTORIA E STUDIMEVE, PLANIFIKIMIT,  
KOORDINIMIT DHE MONITORIMIT TË INVESTIMEVE**

Drejtori: **Aljon KOÇKIÇI**

**SEKTORI I PROJEKTIMIT TË INVESTIMEVE**

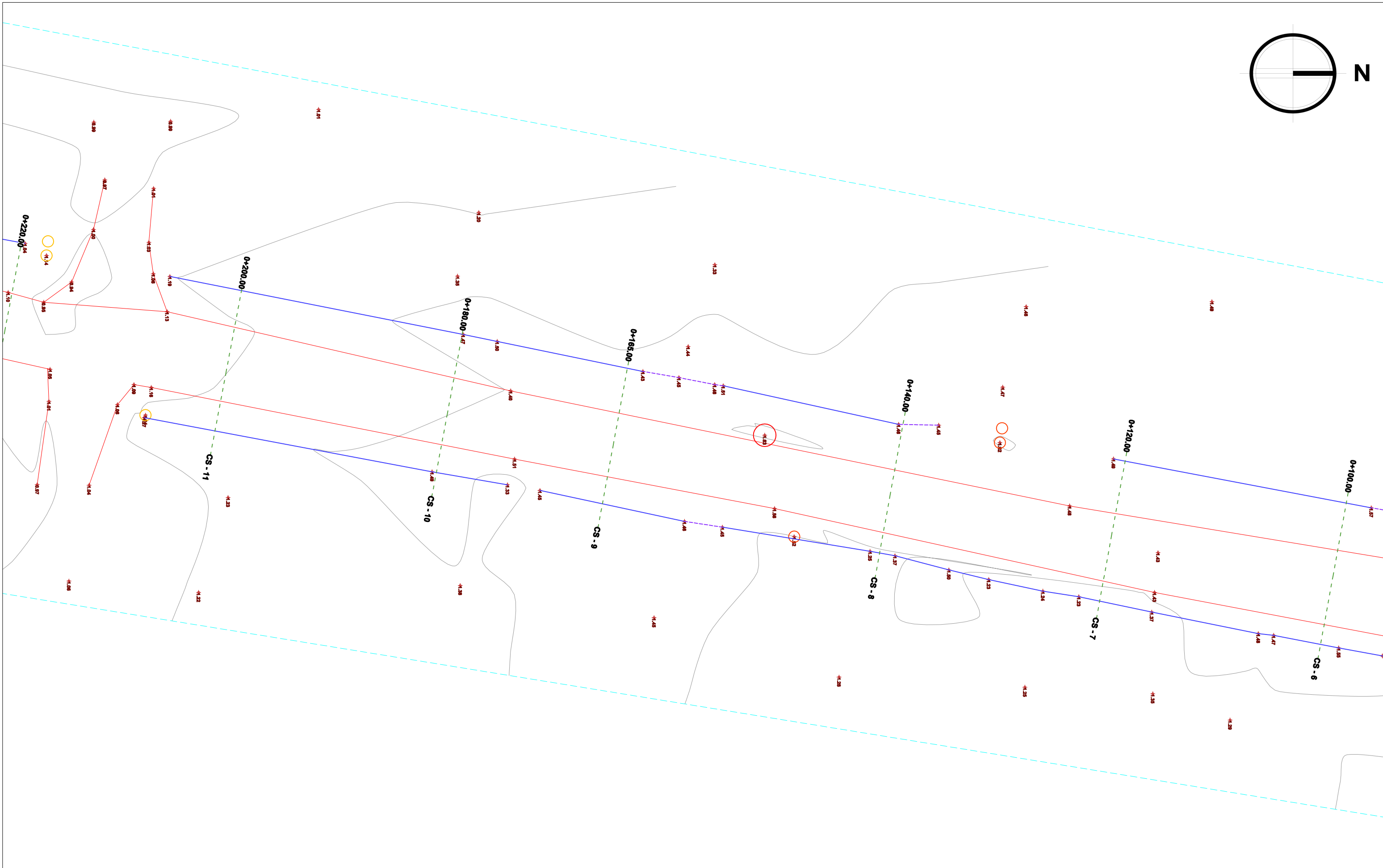
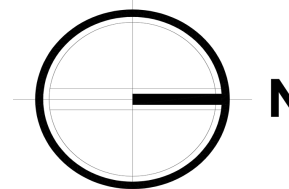
PROJEKTUES		
Inxhinier Ndertimi	Inxh. Xhemalije RUMIJA	
Inxhinier Ndertimi	Inxh. Erjon DILAVERI	
Arkitekt	Ark. Rasel TELI	
Arkitekt	Ark. Irma TEMALI	
Arkitekt	Ark. Sandra KUKA	
Arkitekt	Ark. Nektar DUMA	

**OBJEKTI:**  
 RIKONSTRUKSION RRUGE VELIPOJE PLAZH - LOTI 1  
**SISTEMIM - ASFALTIM RRUGA NR.2**

Faza e Projektit		SHK. 1:300
<input type="checkbox"/> Projekt Ide	<input type="checkbox"/> Projekt Teknik	<input checked="" type="checkbox"/> Projekt Zbatim
		2019

**EMËRTIMI I FLETËS:**  
**PLANIMETRI - GJENDJA EKZISTUESE - PJESA 1**





**REPUBLIKA E SHQIPËRISË**  
**BASHKIA SHKODËR**

Adresa: Rr. 13 Dhjetori, Nr.1 Shkodër, web: www.bashkiashkoder.gov.al,  
e-mail: info@bashkiashkoder.gov.al, Tel: +35522400150

- Trupi ekzistues i rruges  
 - Ndertesa  
 - Rrethime (mure)  
 - Hyrje e provave private  
 - Izolpse

**SHENIME TEKNIKE**  
 - Si pike referimi per aksin e rruges, do te perdoren pikat e mesme nga kulfitje te pronave anesore, dhe duke i dhënë një pjerrësi uniforme i=0,25%, ne drejtimin gjatësor.

**DREJTORIA E STUDIMEVE, PLANIFIKIMIT,  
KOORDINIMIT DHE MONITORIMIT TË INVESTIMEVE**

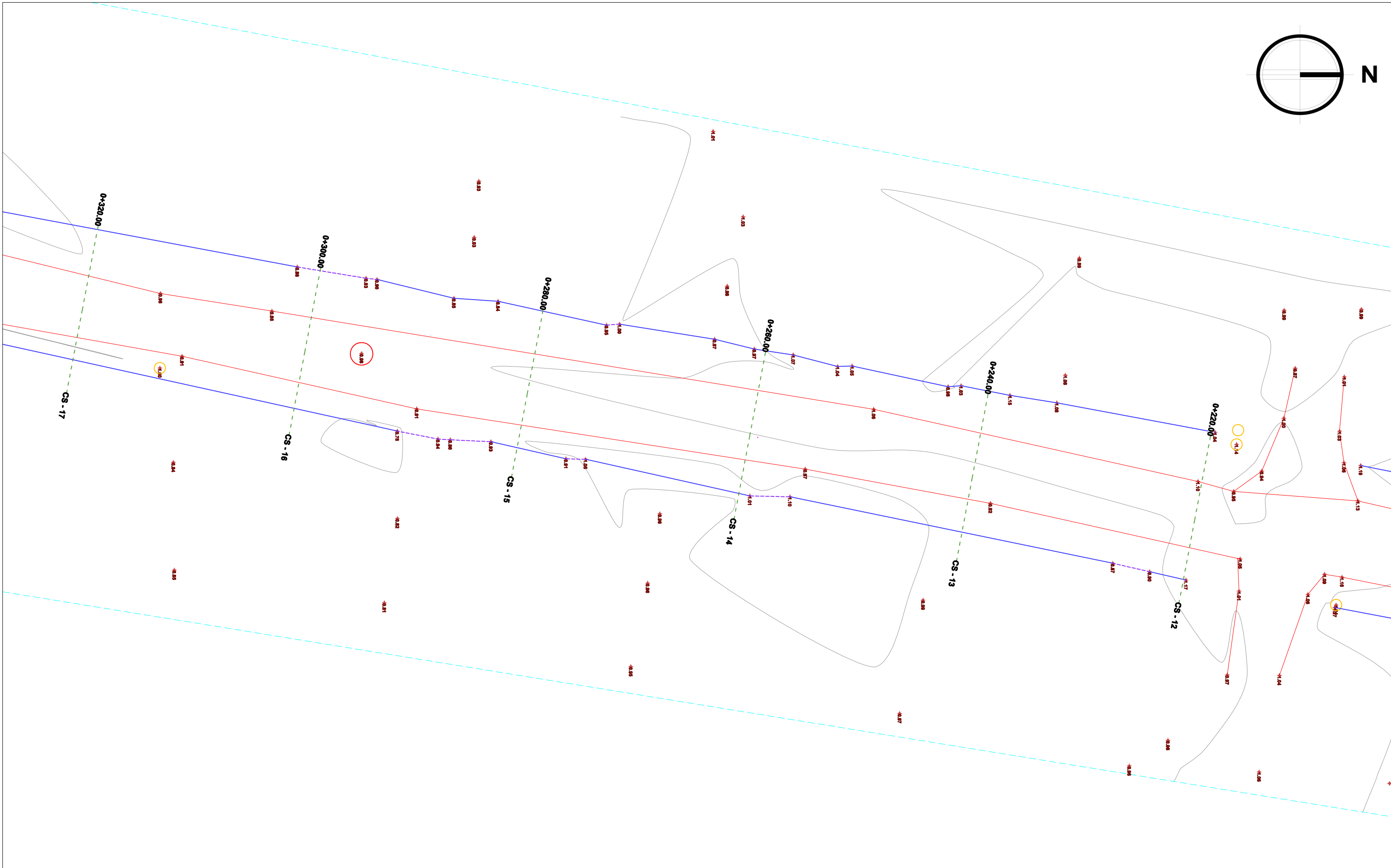
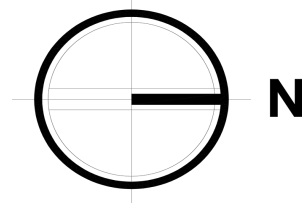
Drejtori: Aljon KOÇKIÇI

**SEKTORI I PROJEKTIMIT TË INVESTIMEVE**

PROJEKTUES		
Inxhinier Ndertimi	Inxh. Xhemalije RUMIJA	
Inxhinier Ndertimi	Inxh. Erjon DILAVERI	
Arkitekt	Ark. Rasel TELI	
Arkitekt	Ark. Irma TEMALI	
Arkitekt	Ark. Sandra KUKA	
Arkitekt	Ark. Nektar DUMA	

OBJEKTI: RIKONSTRUKSION RRUGE VELIPOJE PLAZH - LOTI 1 SISTEMIM - ASFALTIM RRUGA NR.2		
Faza e Projektit		SHK. 1:300
<input type="checkbox"/> Projekt Ide	<input type="checkbox"/> Projekt Teknik	<input checked="" type="checkbox"/> Projekt Zbatim
		2019
EMËRTIMI I FLETËS: PLANIMETRI - GJENDJA EKZISTUESE - PJESA 2		





**REPUBLIKA E SHQIPËRISË**  
**BASHKIA SHKODËR**

Adresa: Rr. 13 Dhjetori, Nr.1 Shkodër, web: www.bashkiashkoder.gov.al,  
e-mail: info@bashkiashkoder.gov.al, Tel: +35522400150

— - Trupi ekzistues i rruges  
— - Ndertesa  
— - Rrethime (mure)  
— - Hyrje e provave private  
— - Izolipse

**SHENIME TEKNIKE**  
 - Si pike referimi per aksin e rruges, do te perdoren pikat e mesme nga kulqite te pronave anesore, dhe duke i dhënë një pjerrësi uniforme i=0,25%, ne drejtimin gjatësor.

**DREJTORIA E STUDIMEVE, PLANIFIKIMIT,  
KOORDINIMIT DHE MONITORIMIT TË INVESTIMEVE**

Drejtori	Aljon KOÇKIÇI
----------	---------------

**SEKTORI I PROJEKTIMIT TË INVESTIMEVE**

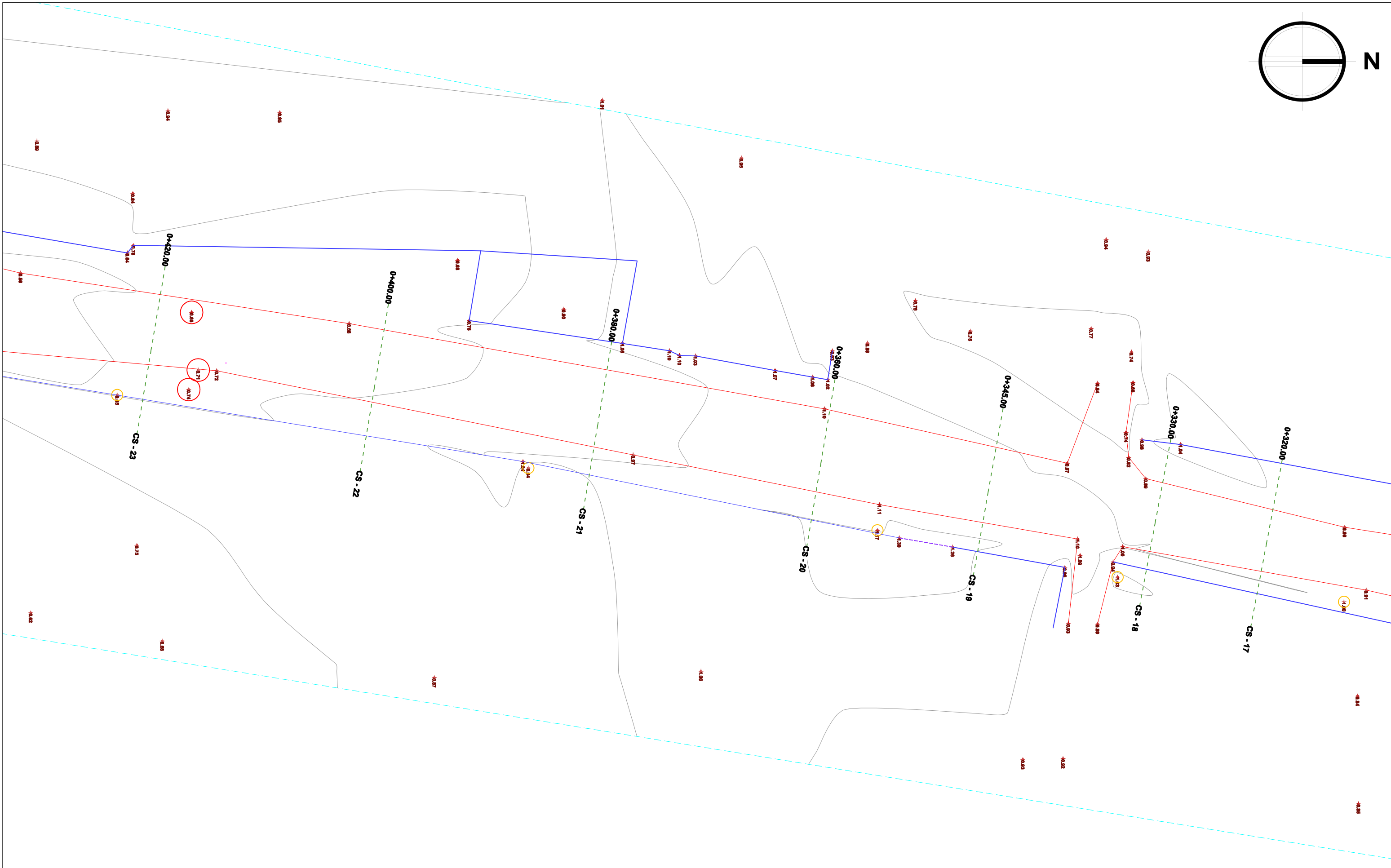
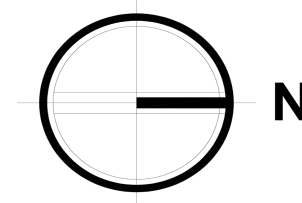
PROJEKTUES		
Inxhinier Ndertimi	Inxh. Xhemalije RUMIJA	
Inxhinier Ndertimi	Inxh. Erjon DILAVERI	
Arkitekt	Ark. Rasel TELI	
Arkitekt	Ark. Irma TEMALI	
Arkitekt	Ark. Sandra KUKA	
Arkitekt	Ark. Nektar DUMA	

**OBJEKTI:**  
 RIKONSTRUKSION RRUGE VELIPOJE PLAZH - LOTI 1  
**SISTEMIM - ASFALTIM RRUGA NR.2**

Faza e Projektit		SHK. 1:300
<input type="checkbox"/> Projekt Ide	<input type="checkbox"/> Projekt Teknik	<input checked="" type="checkbox"/> Projekt Zbatim
		2019

**EMËRTIMI I FLETËS:**  
**PLANIMETRI - GJENDJA EKZISTUESE - PJESA 3**





**REPUBLIKA E SHQIPËRISË**  
**BASHKIA SHKODËR**

Adresa: Rr. 13 Dhjetori, Nr.1 Shkodër, web: www.bashkiashkoder.gov.al,  
e-mail: info@bashkiashkoder.gov.al, Tel: +35522400150

— Trupi ekzistues i rruges  
 — Ndertesha  
 — Rrethime (mure)  
 - - - Hyrje e provave private  
 — Izolpse

**SHENIME TEKNIKE**  
 - Si pike referimi per aksin e rruges, do te perdoren pikat e mesme nga kulfjte te pronave anesore, dhe duke i dhënë një pjerrësi uniforme i=0,25%, ne drejtimin gjatësor.

**DREJTORIA E STUDIMEVE, PLANIFIKIMIT,  
KOORDINIMIT DHE MONITORIMIT TË INVESTIMEVE**

Drejtori: Aljon KOÇKIÇI

**SEKTORI I PROJEKTIMIT TË INVESTIMEVE**

PROJEKTUES		
Inxhinier Ndertimi	Inxh. Xhemalije RUMIJA	
Inxhinier Ndertimi	Inxh. Erjon DILAVERI	
Arkitekt	Ark. Rasel TELI	
Arkitekt	Ark. Irma TEMALI	
Arkitekt	Ark. Sandra KUKA	
Arkitekt	Ark. Nektar DUMA	

**OBJEKTI:**  
RIKONSTRUKSION RRUGE VELIPOJE PLAZH - LOTI 1  
**SISTEMIM - ASFALTIM RRUGA NR.2**

Faza e Projektit		SHK. 1:300
<input type="checkbox"/> Projekt Ide	<input type="checkbox"/> Projekt Teknik	<input checked="" type="checkbox"/> Projekt Zbatim
		2019

**EMËRTIMI I FLETËS:**  
**PLANIMETRI - GJENDJA EKZISTUESE - PJESA 4**

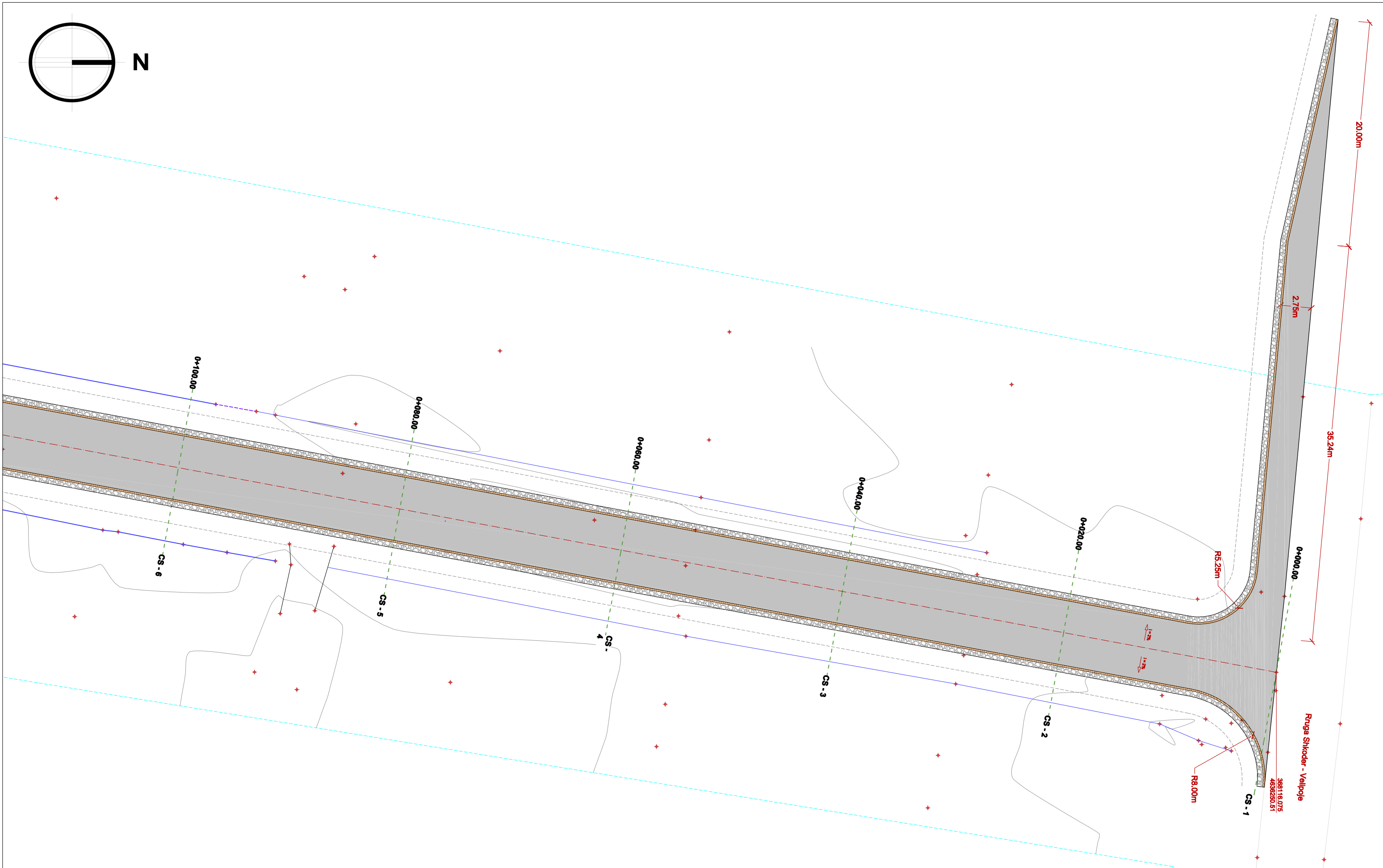
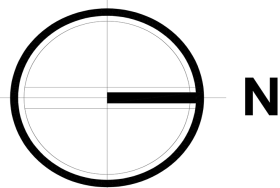






SISTEMIM - ASFALTIM RRUGA NR.2  
**PROJEKTI**





**SHENIME TEKNIKE**

- Karrexhata e rruges (CAKELL 15CM, STABILIZANT 10 CM; BINDER 4 CM; ASFALTOBETON 3 CM)
- Bordura b/a, te parapergatitura, 15x35cm, ne kuote me asfaltin
- Bankine 50cm, me cakell gurore 2.5-20 mm(stabilizant)
- Aksli i rruges
- Drejtimi dhe masa e pjerrtesise e sipërfaqes

**SHENIME TEKNIKE**

- Rruga do te trajtohet ne formen qe ka, duke i dhene një pjerrsi uniforme i=0,23%, ne drejtimin gjatësor. Gjersia e rruges do te jete b=6.0 m, me bordura anesore te parapergatitura 15x35cm ne kuote me asfaltin, plus bankinat anesore bk=0.5m ne dy anet. Rruga do te ketë një pjerrsi tërthore i=2%, qe shkon ne drejtim te bankinave.
- Shtresat e rruges do te jene: 1.-themeli ,cakell gurore (ose zhavor lum), d=20-40mm T=15cm, 2.-shtrese cakell gurore 2.5-20 mm(stabilizant) me trashesi 10 cm ; 3.-shtrese binderi t=4 cm; 4.-shtrese asfaltobetoni t=3 cm
- Kasoneta , ashtu dhe bankinat do te rulohen deri sa te arrijne yth=1.95t/m3 dhe modul deformacioni E=800kg/m2

**DREJTORIA E STUDIMEVE, PLANIFIKIMIT, KOORDINIMIT DHE MONITORIMIT TË INVESTIMEVE**

Drejtori: **Aljon KOÇKIÇI**

**SEKTORI I PROJEKTIMIT TË INVESTIMEVE**

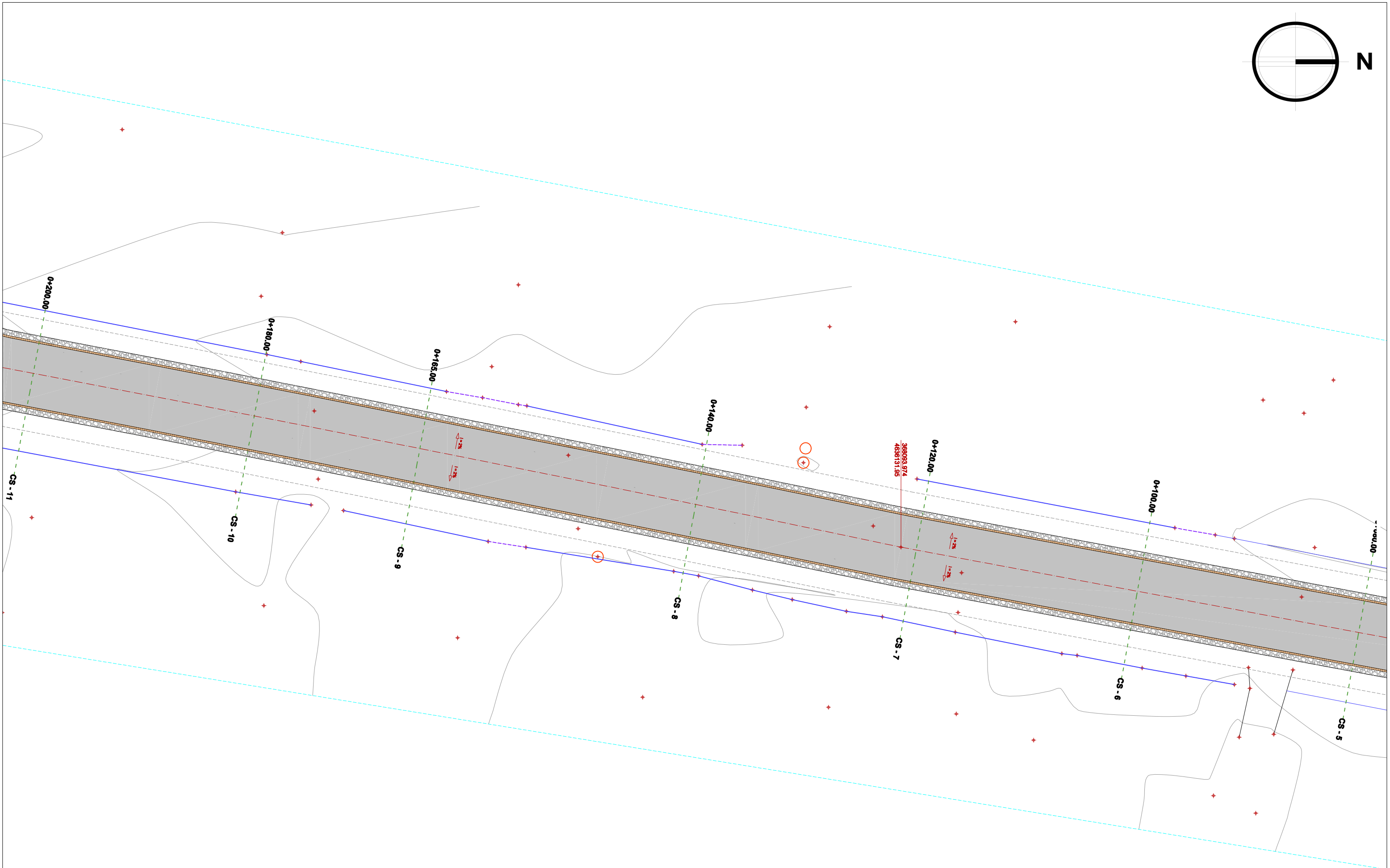
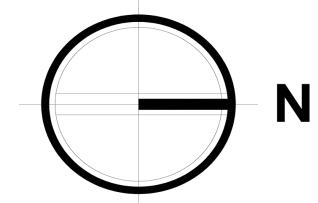
PROJEKTUES		
Inxhinier Ndertimi	Inxh. Xhemalije RUMIJA	
Inxhinier Ndertimi	Inxh. Erjon DILAVERI	
Arkitekt	Ark. Rasel TELI	
Arkitekt	Ark. Irma TEMALI	
Arkitekt	Ark. Sandra KUKA	
Arkitekt	Ark. Nektar DUMA	

**OBJEKTI:**  
RIKONSTRUKSION RRUGE VELIPOJE PLAZH - LOTI 1  
**SISTEMIM - ASFALTIM RRUGA NR.2**

Faza e Projektit		SHK. 1:300
<input type="checkbox"/> Projekt Ide	<input type="checkbox"/> Projekt Teknik	<input checked="" type="checkbox"/> Projekt Zbatim
		2019

**EMËRTIMI I FLETËS:**  
**PLANIMETRI - PROJEKTI - PJESA 1**





**REPUBLIKA E SHQIPËRISË**  
**BASHKIA SHKODËR**

Adresa: Rr. 13 Dhjetori, Nr.1 Shkodër, web: www.bashkiashkoder.gov.al,  
e-mail: info@bashkiashkoder.gov.al, Tel: +35522400150

**SHENIME TEKNIKE**

- Karrexhata e rruges (CAKELL 15CM, STABILIZANT 10 CM; BINDER 4 CM; ASFALTOBETON 3 CM)
- Bordura b/a, te parapergalltura, 15x35cm, ne kuote me asfaltin
- Bankine 50cm, me cakell gurore 2.5-20 mm(stabilizant)
- Aksli i rruges
- Drejtimi dhe masa e pjerrtesise e sipërfaqes

**SHENIME TEKNIKE**

- Rruga do te trajtohet ne formen qe ka, duke i dhene një pjerrresi uniforme i=0,23%, ne drejtimin gjatësor. Gjersësia e rruges do te jete b=6.0 m, me bordura anesore te parapergalltura 15x35cm ne kuote me asfaltin, plus bankinat anesore bk=0.5m ne dy anet. Rruga do te ketë një pjerrresi tirbore i=2%, qe shkon ne drejtim te bankinave.
- Shtresat e rruges do te jene: 1.-themeli ,cakell gurore (ose zhavor lum), d=20-40mm T=15cm, 2.-shtrese cakell gurore 2.5-20 mm(stabilizant) me trashësi 10 cm ; 3.-shtrese binderi t=4 cm; 4.-shtrese asfaltobetoni t=3cm
- Kasoneta , ashtu dhe bankinat do te ruloohen deri sa te arrijne yth=1.95tm<sup>3</sup> dhe modul deformacioni E=800kg/m<sup>2</sup>

**DREJTORIA E STUDIMEVE, PLANIFIKIMIT,  
KOORDINIMIT DHE MONITORIMIT TË INVESTIMEVE**

Drejtori: Aljon KOÇKIÇI

**SEKTORI I PROJEKTIMIT TË INVESTIMEVE**

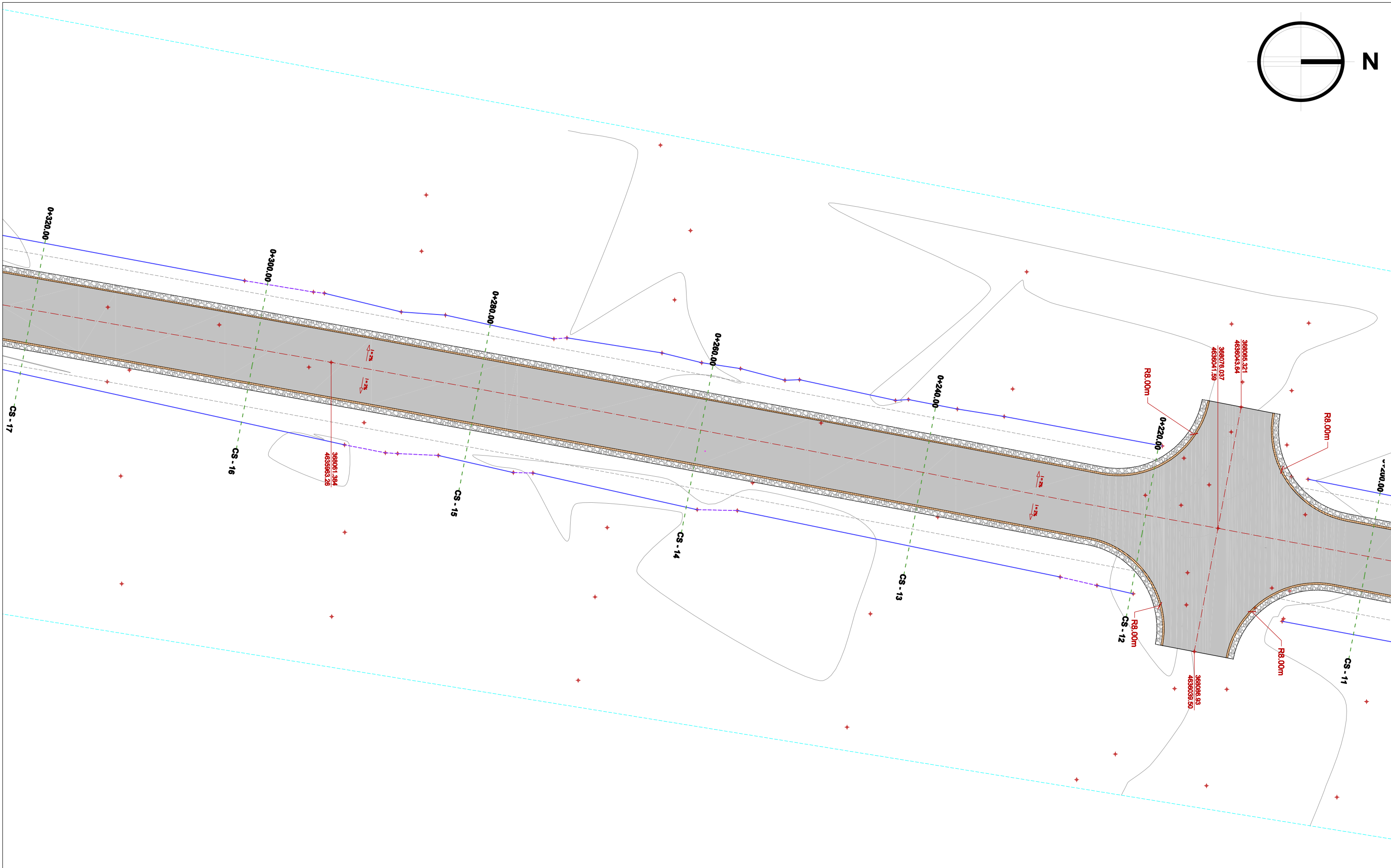
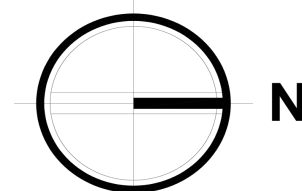
PROJEKTUES		
Inxhinier Ndertimi	Inxh. Xhemalije RUMIJA	
Inxhinier Ndertimi	Inxh. Erjon DILAVERI	
Arkitekt	Ark. Rasel TELI	
Arkitekt	Ark. Irma TEMALI	
Arkitekt	Ark. Sandra KUKA	
Arkitekt	Ark. Nektar DUMA	

**OBJEKTI:**  
RIKONSTRUKSION RRUGE VELIPOJE PLAZH - LOTI 1  
**SISTEMIM - ASFALTIM RRUGA NR.2**

Faza e Projektit		SHK. 1:300
<input type="checkbox"/> Projekt Ide	<input type="checkbox"/> Projekt Teknik	<input checked="" type="checkbox"/> Projekt Zbatim
		2019

**EMËRTIMI I FLETËS:**  
**PLANIMETRI - PROJEKTI - PJESA 2**





**REPUBLIKA E SHQIPËRISË**  
**BASHKIA SHKODËR**

Adresa: Rr. 13 Dhjetori, Nr.1 Shkodër, web: www.bashkiashkoder.gov.al,  
e-mail: info@bashkiashkoder.gov.al, Tel: +35522400150

**SHENIME TEKNIKE**

- Karrexhata e rruges (CAKELL 15CM, STABILIZANT 10 CM; BINDER 4 CM; ASFALTOBETON 3 CM)
- Bordura b/a, te parapergalltura, 15x35cm, ne kuote me asfaltin
- Bankine 50cm, me cakell gurore 2.5-20 mm(stabilizant)
- Aksli i rruges
- Drejtimi dhe masa e pjerrtesise e sipërfaqes

**SHENIME TEKNIKE**

- Rruga do te trajtohet ne formen qe ka, duke i dhene një pjerrtesi uniforme i=0,23%, ne drejtimin gjatësor. Gjersia e rruges do te jete b=6.0 m, me bordura anesore te parapergalltura 15x35cm ne kuote me asfaltin, plus bankinat anesore bk=0.5m ne dy anet. Rruga do te ketë një pjerrtesi terthore i1=2%, qe shkon ne drejtim te bankinave.
- Shtresat e rruges do te jene: 1.-themeli ,cakell gurore (ose zhavor lum), d=20-40mm T=15cm, 2.-shtrese cakell gurore 2.5-20 mm(stabilizant) me trashesi 10 cm ; 3.-shtrese binderi t=4 cm; 4.-shtrese asfaltobetoni t=3 cm
- Kasoneta , asthu dhe bankinat do te ruohen deri sa te arrijne yth=1.95tm3 dhe modul deformacioni E=800kg/m2

**DREJTORIA E STUDIMEVE, PLANIFIKIMIT,  
KOORDINIMIT DHE MONITORIMIT TË INVESTIMEVE**

Drejtori | Aljon KOÇKIÇI

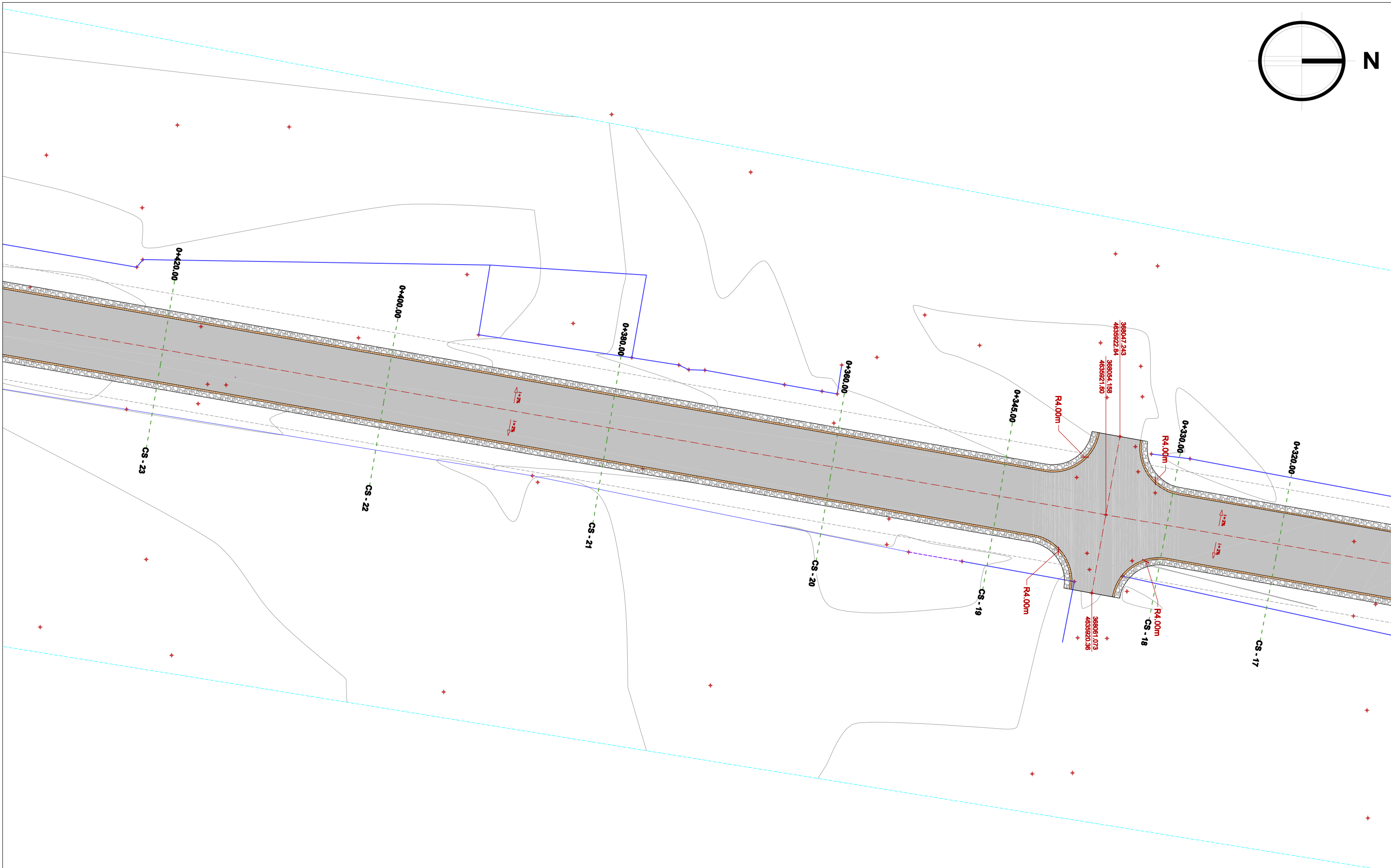
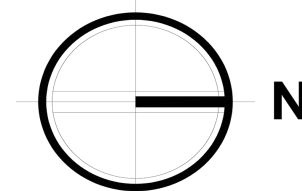
**SEKTORI I PROJEKTIMIT TË INVESTIMEVE**

PROJEKTUES		
Inxhinier Ndertimi	Inxh. Xhemalije RUMIJA	
Inxhinier Ndertimi	Inxh. Erjon DILAVERI	
Arkitekt	Ark. Rasel TELI	
Arkitekt	Ark. Irma TEMALI	
Arkitekt	Ark. Sandra KUKA	
Arkitekt	Ark. Nektar DUMA	

**OBJEKTI:**  
RIKONSTRUKSION RRUGE VELIPOJE PLAZH - LOTI 1  
**SISTEMIM - ASFALTIM RRUGA NR.2**

Faza e Projektit		SHK. 1:300
<input type="checkbox"/> Projekt Ide	<input type="checkbox"/> Projekt Teknik	<input checked="" type="checkbox"/> Projekt Zbatim
		2019

**EMËRTIMI I FLETËS:**  
**PLANIMETRI - PROJEKTI - PJESA 3**



**REPUBLIKA E SHQIPËRISË**  
**BASHKIA SHKODËR**

Adresa: Rr. 13 Dhjetori, Nr.1 Shkodër, web: www.bashkiashkoder.gov.al, e-mail: info@bashkiashkoder.gov.al, Tel: +35522400150

**SHENIME TEKNIKE**

- Karrexhata e rruges (CAKELL 15CM, STABILIZANT 10 CM; BINDER 4 CM; ASFALTOBETON 3 CM)
- Bordura b/a, te parapergalltura, 15x35cm, ne kuote me asfaltin
- Bankine 50cm, me cakell gurore 2.5-20 mm(stabilizant)
- Aksli i rruges
- Drejtimi dhe masa e pjerrtesise e sipërfaqes

**SHENIME TEKNIKE**

- Rruga do te trajtohet ne formen qe ka, duke i dhene një pjerrtesi uniforme i=0,23%, ne drejtimin gjatësor. Gjerësia e rruges do te jete b=6.0 m, me bordura anesore te parapergalltura 15x35cm ne kuote me asfaltin, plus bankinat anesore bk=0.5m ne dy anet. Rruga do te ketë një pjerrtesi tërthore i=2%, qe shkon ne drejtim te bankinave.
- Shtresat e rruges do te jene: 1.-themeli ,cakell gurore (ose zhavor lum), d=20-40mm T=15cm, 2.-shtrese cakell gurore 2.5-20 mm(stabilizant) me trashesi 10 cm ; 3.-shtrese binderi t=4 cm; 4.-shtrese asfaltobetoni t=3 cm
- Kasoneta , asthu dhe bankinat do te rulohej deri sa te arrijne yth=1.95tm3 dhe modul deformacioni E=800kg/m2

**DREJTORIA E STUDIMEVE, PLANIFIKIMIT, KOORDINIMIT DHE MONITORIMIT TË INVESTIMEVE**

Drejtori | Aljon KOÇKIÇI

**SEKTORI I PROJEKTIMIT TË INVESTIMEVE**

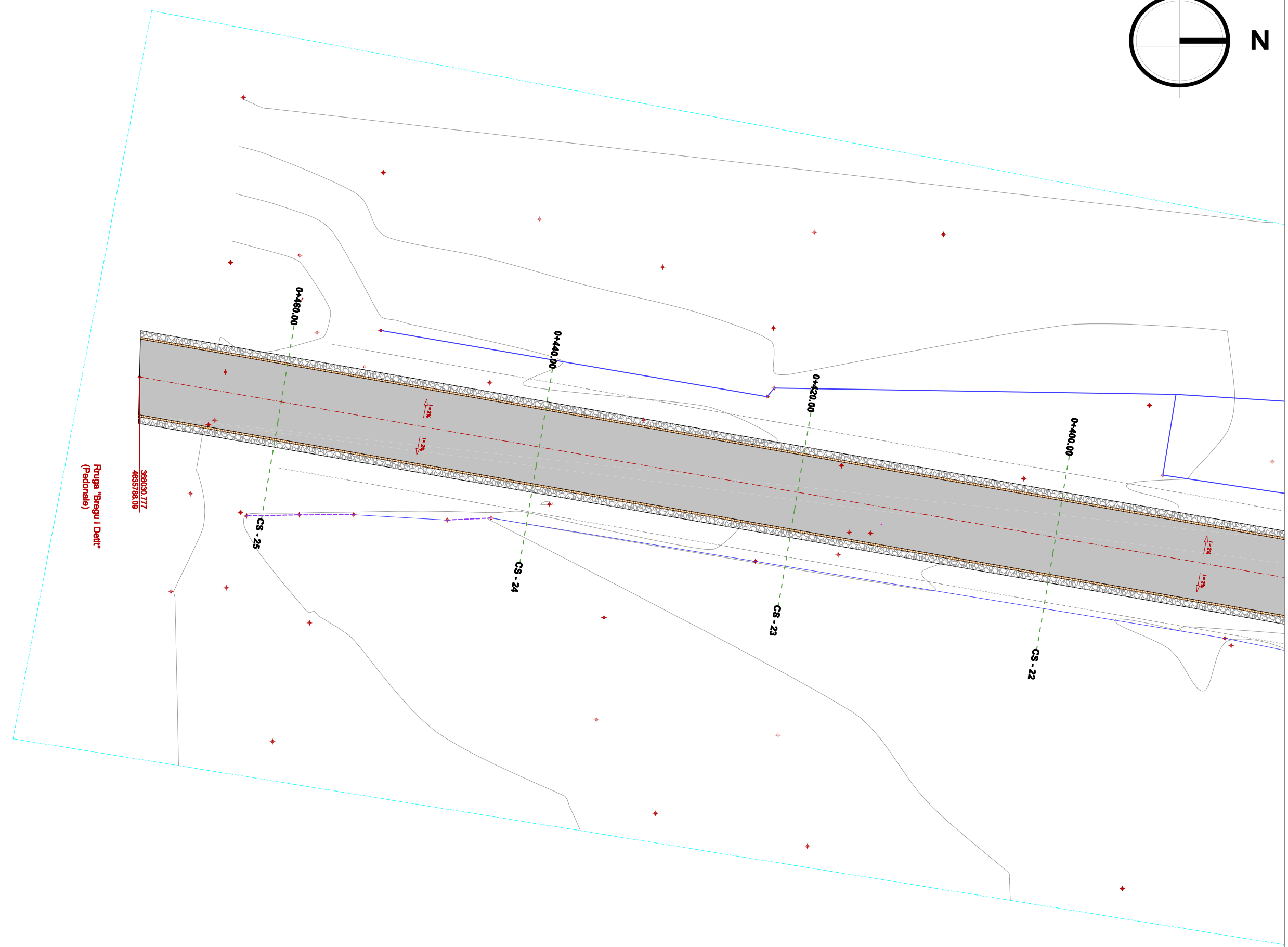
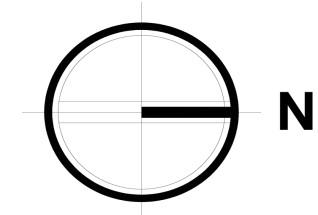
PROJEKTUES		
Inxhinier Ndertimi	Inxh. Xhemalije RUMIJA	
Inxhinier Ndertimi	Inxh. Erjon DILAVERI	
Arkitekt	Ark. Rasel TELI	
Arkitekt	Ark. Irma TEMALI	
Arkitekt	Ark. Sandra KUKA	
Arkitekt	Ark. Nektar DUMA	

**OBJEKTI:**  
RIKONSTRUKSION RRUGE VELIPOJE PLAZH - LOTI 1  
**SISTEMIM - ASFALTIM RRUGA NR.2**

Faza e Projektit		SHK. 1:300
<input type="checkbox"/> Projekt Ide	<input type="checkbox"/> Projekt Teknik	<input checked="" type="checkbox"/> Projekt Zbatim
		2019

**EMËRTIMI I FLETËS:**  
**PLANIMETRI - PROJEKTI - PJESA 4**

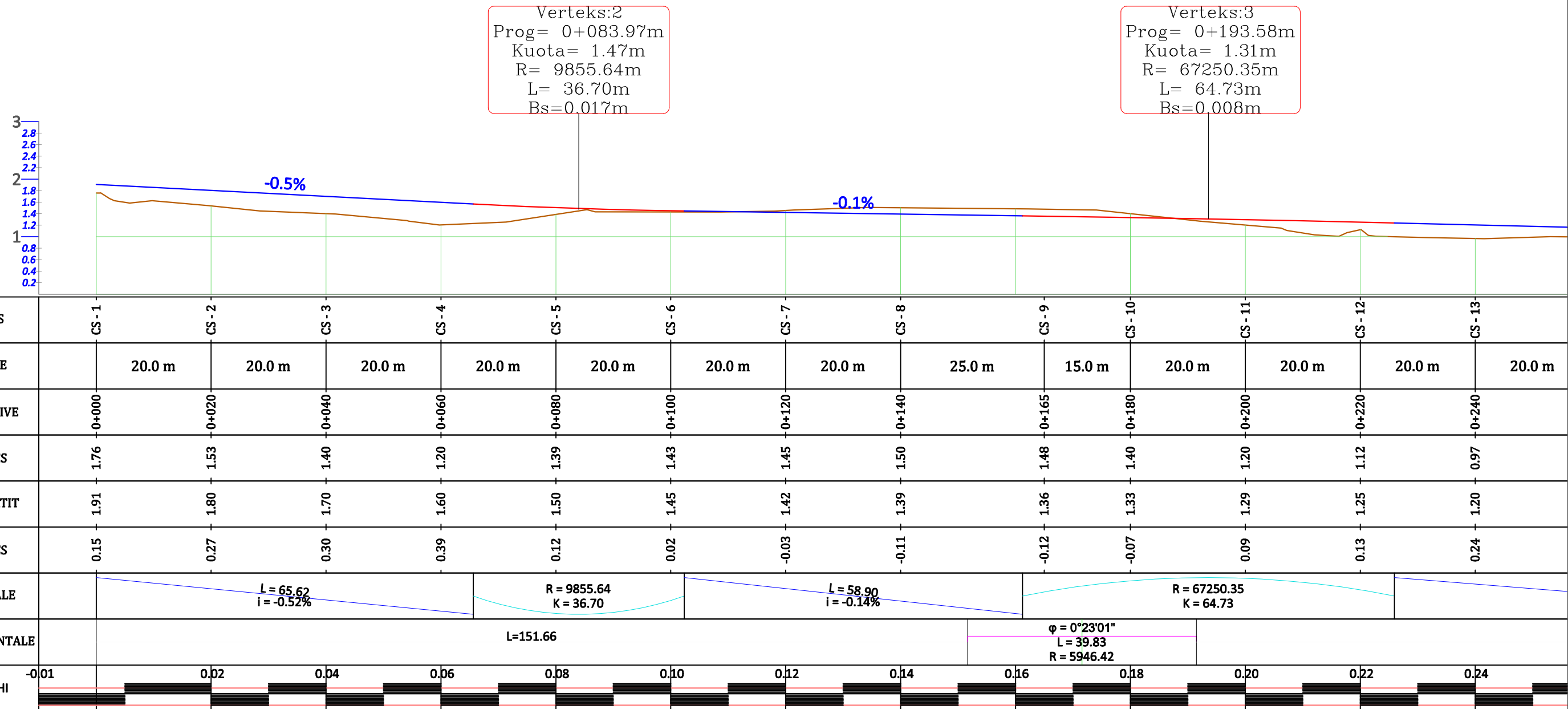




PROJEKTUES		
Inxhinier Ndertimi	Inxh. Xhemalije RUMIJA	
Inxhinier Ndertimi	Inxh. Erjon DILAVERI	
Arkitekt	Ark. Rasel TELI	
Arkitekt	Ark. Irma TEMALI	
Arkitekt	Ark. Sandra KUKA	
Arkitekt	Ark. Nektar DUMA	

<b>OBJEKTI:</b> RIKONSTRUKSION RRUGE VELIPOJE PLAZH - LOTI 1 <b>SISTEMIM - ASFALTIM RRUGA NR.2</b>		
Faza e Projektit		SHK. 1:300
<input type="checkbox"/> Projekt Ide	<input type="checkbox"/> Projekt Teknik	<input checked="" type="checkbox"/> Projekt Zbatim
		2019
<b>EMËRTIMI I FLETËS:</b> <b>PLANIMETRI - PROJEKTI - PJESA 5</b>		

**PROFIL GJATESOR**  
**SH. H: 1:750**  
**SH. V: 1:75**



NR I PRERJES	CS - 1	CS - 2	CS - 3	CS - 4	CS - 5	CS - 6	CS - 7	CS - 8	CS - 9	CS - 10	CS - 11	CS - 12	CS - 13
DIST. PJESORE		20.0 m	20.0 m	20.0 m	20.0 m	20.0 m	20.0 m	20.0 m	25.0 m	15.0 m	20.0 m	20.0 m	20.0 m
DIST. PROGRESIVE	0+000	0+020	0+040	0+060	0+080	0+100	0+120	0+140	0+165	0+180	0+200	0+220	0+240
KUOTA TOKES	1.76	1.53	1.40	1.20	1.39	1.43	1.45	1.50	1.48	1.40	1.20	1.12	0.97
KUOTA PROJEKTIT	1.91	1.80	1.70	1.60	1.50	1.45	1.42	1.39	1.36	1.33	1.29	1.25	1.20
KUOTA PUNES	0.15	0.27	0.30	0.39	0.12	0.02	-0.03	-0.11	-0.12	-0.07	0.09	0.13	0.24
GJEO. VERTIKALE	L = 65.62 i = -0.52%				R = 9855.64 K = 36.70		L = 58.90 i = -0.14%			R = 67250.35 K = 64.73			
GJEO. HORIZONTALE	L=151.66								φ = 0°23'01" L = 39.83 R = 5946.42				
KILOMETRAZHI	0.01	0.02	0.04	0.06	0.08	0.10	0.12	0.14	0.16	0.18	0.20	0.22	0.24



REPUBLIKA E SHQIPËRISË  
 BASHKIA SHKODËR

Adresa: Rr. 13 Dhjetori, Nr.1 Shkodër, web: www.bashkiashkoder.gov.al,  
 e-mail: info@bashkiashkoder.gov.al, Tel: +35522400150

DREJTORIA E STUDIMEVE, PLANIFIKIMIT,  
 KOORDINIMIT DHE MONITORIMIT TË INVESTIMEVE

Drejtori Aljon KOÇKIÇI

SEKTORI I PROJEKTIMIT TË INVESTIMEVE

PROJEKTUES

Inxhinier Ndertimi	Inxh. Xhemalije RUMIJA
Inxhinier Ndertimi	Inxh. Erjon DILAVERI
Arkitekt	Ark. Rasel TELI
Arkitekt	Ark. Irma TEMALI
Arkitekt	Ark. Sandra KUKA
Arkitekt	Ark. Nektar DUMA

OBJEKTI:  
 RIKONSTRUKSION RRUGE VELIPOJE PLAZH - LOTI 1  
 SISTEMIM - ASFALTIM RRUGA NR.2

Faza e Projektit	SHK. 1:750
<input type="checkbox"/> Projekt Ide <input type="checkbox"/> Projekt Teknik <input checked="" type="checkbox"/> Projekt Zbatim	2019

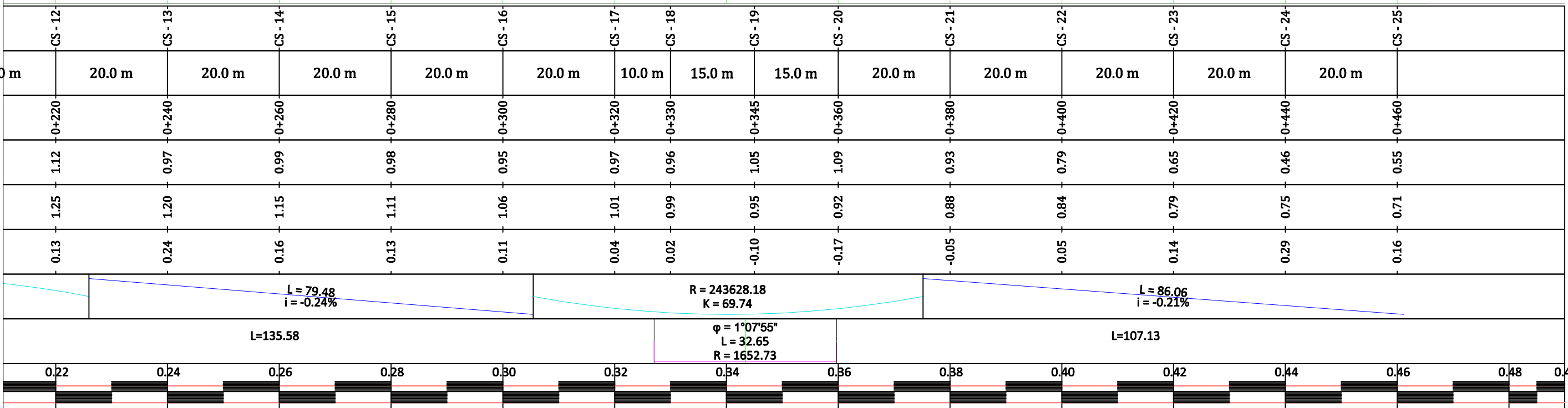
EMËRTIMI I FLETËS:  
 PROFIL GJATESOR - PJESA 1



Verteks:4  
 Prog= 0+340.30m  
 Kuota= 0.96m  
 R= 243628.18m  
 L= 69.74m  
 Bs=0.002m

-0.2%

-0.2%



L = 79.48  
i = -0.24%

R = 243628.18  
K = 69.74

L = 86.06  
i = -0.21%

L=135.58

$\varphi = 1^{\circ}07'55''$   
L = 32.65  
R = 1652.73

L=107.13



REPUBLIKA E SHQIPËRISË  
 BASHKIA SHKODËR

Adresa: Rr. 13 Dhjetori, Nr.1 Shkodër, web: www.bashkiashkoder.gov.al,  
 e-mail: info@bashkiashkoder.gov.al, Tel: +35522400150

DREJTORIA E STUDIMEVE, PLANIFIKIMIT,  
 KOORDINIMIT DHE MONITORIMIT TË INVESTIMEVE

Drejtori Aljon KOÇKIÇI

SEKTORI I PROJEKTIMIT TË INVESTIMEVE

PROJEKTUES		
Inxhinier Ndertimi	Inxh. Xhemalije RUMIJA	
Inxhinier Ndertimi	Inxh. Erjon DILAVERI	
Arkitekt	Ark. Rasel TELI	
Arkitekt	Ark. Irma TEMALI	
Arkitekt	Ark. Sandra KUKA	
Arkitekt	Ark. Nektar DUMA	

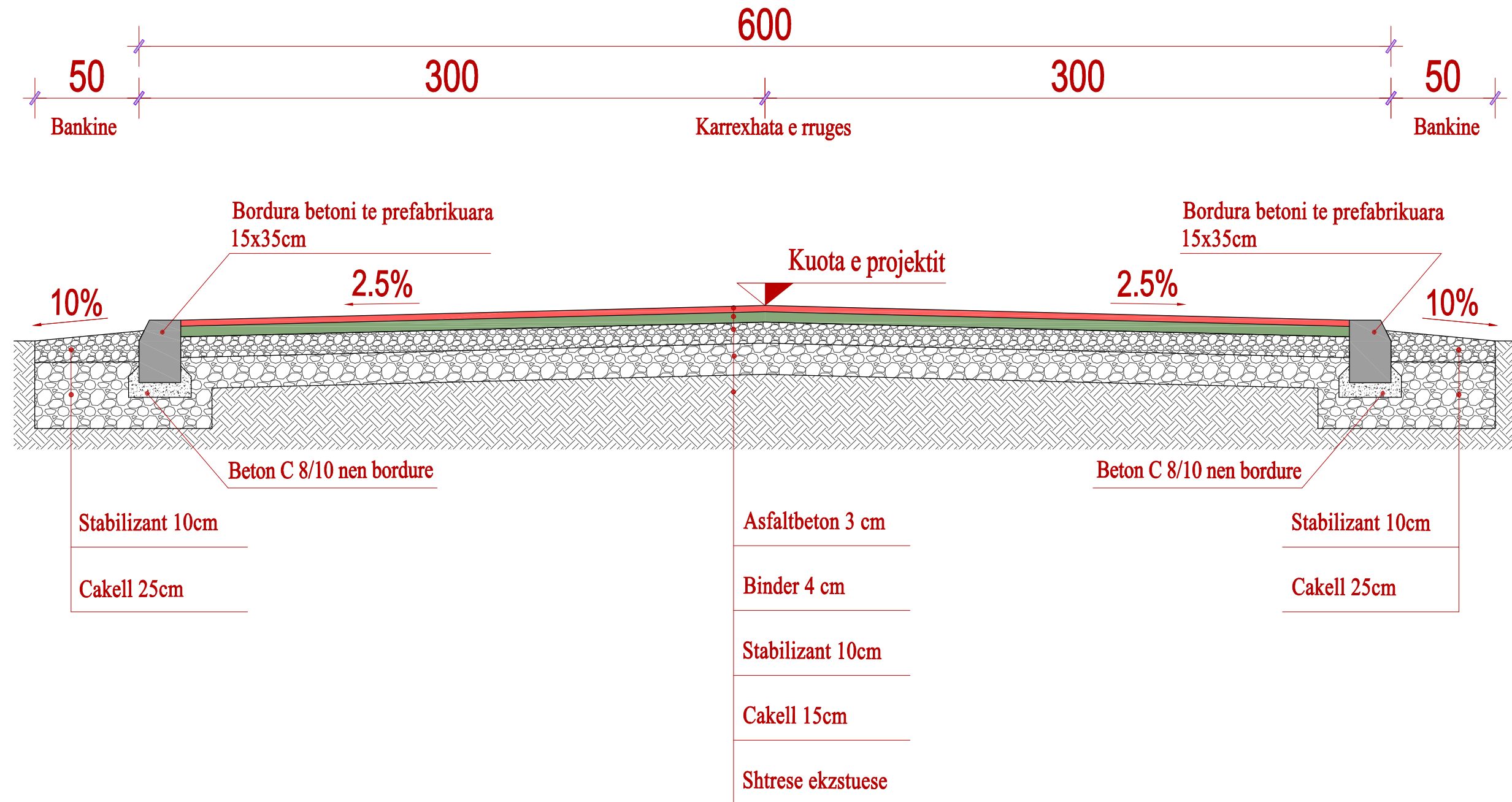
OBJEKTI:  
 RIKONSTRUKSION RRUGE VELIPOJE PLAZH - LOTI 1  
 SISTEMIM - ASFALTIM RRUGA NR.2

Faza e Projektit		SHK. 1:750
<input type="checkbox"/> Projekt Ide	<input type="checkbox"/> Projekt Teknik	<input checked="" type="checkbox"/> Projekt Zbatim
		2019

EMËRTIMI I FLETËS:  
 PROFIL GJATESOR - PJESA 2

# PROFILI TIP

## Rruga Nr. 2



REPUBLIKA E SHQIPËRISË  
BASHKIA SHKODËR

Adresa: Rr. 13 Dhjetori, Nr. 1 Shkodër, web: www.bashkiashkoder.gov.al,  
e-mail: info@bashkiashkoder.gov.al, Tel: +35522400150

### SHENIME TEKNIKE

- Rruga do te trajtohet ne formen qe ka, duke i dhene nje pjerrtesi uniforme  $i=0,23\%$ , ne drejtimin gjatesor. Gjerësia e rruges do te jete  $b=6,0$  m, me bordura anesore te parapergatitura  $15 \times 35$  cm ne kuote me asfaltin, plus bankinat anesore  $b_k=0,5$  m ne dy anet. Rruga do te ketë nje pjerrtesi terthore  $l_i=2\%$ , qe shkon ne drejtim te bankinave.

- Shtresat e rruges do te jene: 1- themell, cakelli gurorë (ose zhavor lum),  $d=20-40$  mm  $T=15$  cm, 2- shtrese cakelli gurorë 2,5-20 mm (stabilizant) me trashësi 10 cm; 3- shtrese binderi  $l=4$  cm; 4- shtrese asfaltbetoni  $l=3$  cm

- Kasoneta, astiu dhe bankinat do te rullohen deri sa te arrijne  $y_{th}=1,95$  cm dhe modul deformacioni  $E=800$  kg/cm<sup>2</sup>

### DREJTORIA E STUDIMEVE, PLANIFIKIMIT, KOORDINIMIT DHE MONITORIMIT TË INVESTIMEVE

Drejtori Aljon KOÇKIÇI

SEKTORI I PROJEKTIMIT TË INVESTIMEVE

### PROJEKTUES

Inxhinier Ndertimi	Inxh. Xhemalije RUMIJA
Inxhinier Ndertimi	Inxh. Erjon DILAVERI
Arkitekt	Ark. Rasel TELI
Arkitekt	Ark. Irma TEMALI
Arkitekt	Ark. Sandra KUKA
Arkitekt	Ark. Nektar DUMA

### OBJEKTI:

RIKONSTRUKSION RRUGE VELIPOJE PLAZH - LOTI 1  
SISTEMIM - ASFALTIM RRUGA NR. 2

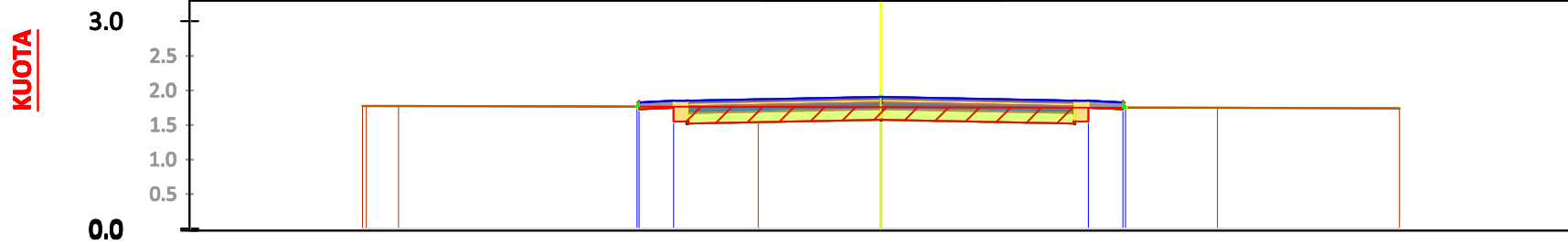
Faza e Projektit		SHK. 1:25
<input type="checkbox"/> Projekt Ide	<input type="checkbox"/> Projekt Teknik	<input checked="" type="checkbox"/> Projekt Zbatim
		2019

### EMËRTIMI I FLETËS:

PROFILI TIP

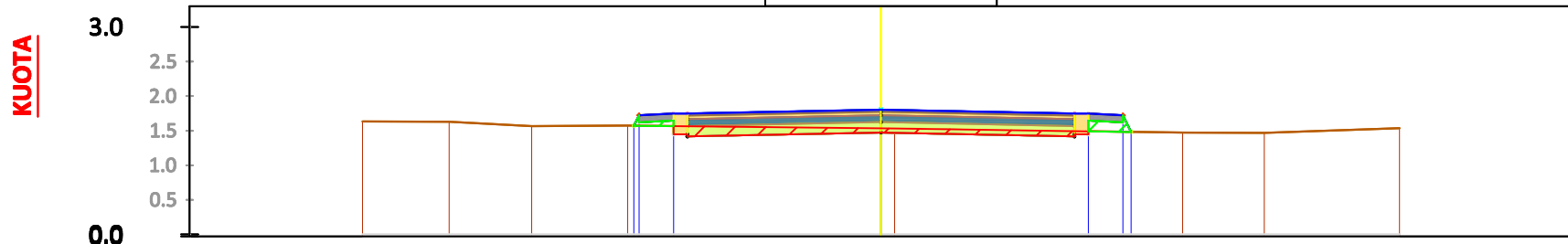


CS - 1, PROG - 0+000.0



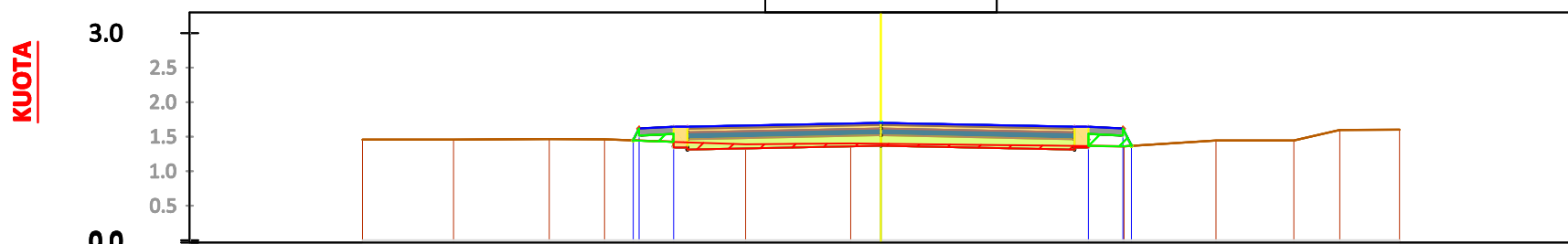
KUOTA TERRENT		1.77	1.77		1.76	1.76		1.75	1.74
DISTANCA		-7.50	-6.98		-1.78	0.00		4.87	7.50
KUOTA PROJEKTIT				1.86	1.85	1.91		1.85	1.88
DISTANCA		-7.5		-3.00	-3.00	0.00		3.00	7.5
KUOTA PUNES				0.08	0.08	0.15		0.10	0.08

CS - 2, PROG - 0+020.0



KUOTA TERRENT		1.63	1.63	1.57	1.57		1.53		1.47	1.47	1.54
DISTANCA		-7.50	-6.25	-5.05	-3.67		0.00		4.36	5.55	7.50
KUOTA PROJEKTIT				1.74	1.74		1.80		1.74	1.74	1.74
DISTANCA		-7.5		-3.00	-3.00		0.00		3.00	3.62	7.5
KUOTA PUNES				0.18	0.18		0.27		0.25	0.25	0.25

CS - 3, PROG - 0+040.0



KUOTA TERRENT		1.46	1.46	1.47	1.46		1.39	1.40		1.36	1.45	1.45	1.60	1.60
DISTANCA		-7.50	-6.18	-4.80	-4.00		-1.96	0.00		3.51	4.84	5.97	6.64	7.50
KUOTA PROJEKTIT				1.64	1.64		1.70		1.64	1.64	1.64	1.64	1.64	1.64
DISTANCA		-7.5		-3.00	-3.00		0.00		3.00	3.62			7.5	
KUOTA PUNES				0.21	0.21		0.30		0.27	0.27	0.27	0.27	0.27	0.27



REPUBLIKA E SHQIPËRISË  
BASHKIA SHKODËR

Adresa: Rr. 13 Dhjetori, Nr.1 Shkodër, web: www.bashkiashkoder.gov.al  
e-mail: info@bashkiashkoder.gov.al, Tel: +35522400150

DREJTORIA E STUDIMEVE, PLANIFIKIMIT,  
KOORDINIMIT DHE MONITORIMIT TË INVESTIMEVE

Drejtori Aljon KOÇKICË

SEKTORI I PROJEKTIMIT TË INVESTIMEVE

PROJEKTUES

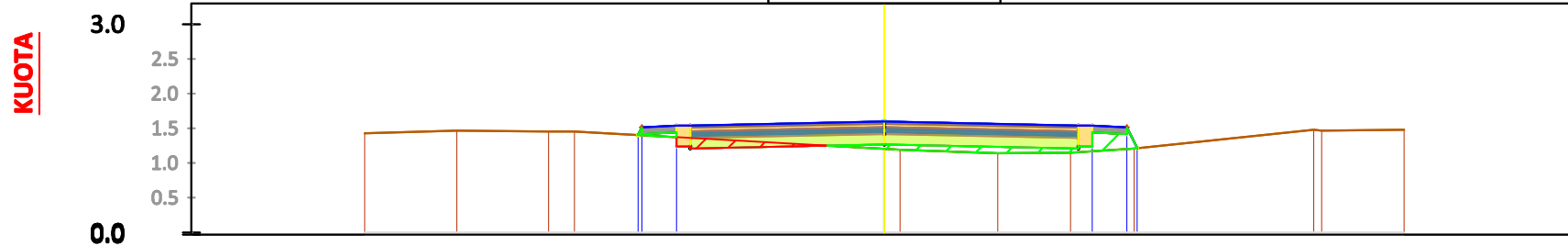
Inxhinier Ndertimi	Inxh. Xhemalije RUMIJA
Inxhinier Ndertimi	Inxh. Erjon DILAVERI
Arkitekt	Ark. Rasel TELI
Arkitekt	Ark. Irma TEMALI
Arkitekt	Ark. Sandra KUKA
Arkitekt	Ark. Nektar DUMA

OBJEKTI:  
RIKONSTRUKSION RRUGE VELIPOJE PLAZH - LOTI 1  
SISTEMIM - ASFALTIM RRUGA NR.2

Faza e Projektit	SHK. 1:100
<input type="checkbox"/> Projekt Ide <input type="checkbox"/> Projekt Teknik <input checked="" type="checkbox"/> Projekt Zbatim	2019

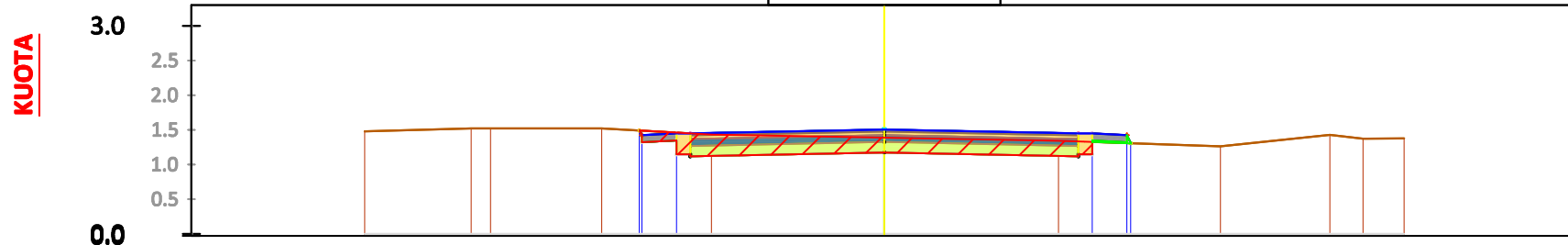
EMËRTIMI I FLETËS:  
PROFILAT TERTHOR - PJESA 1

CS - 4, PROG - 0+060.0



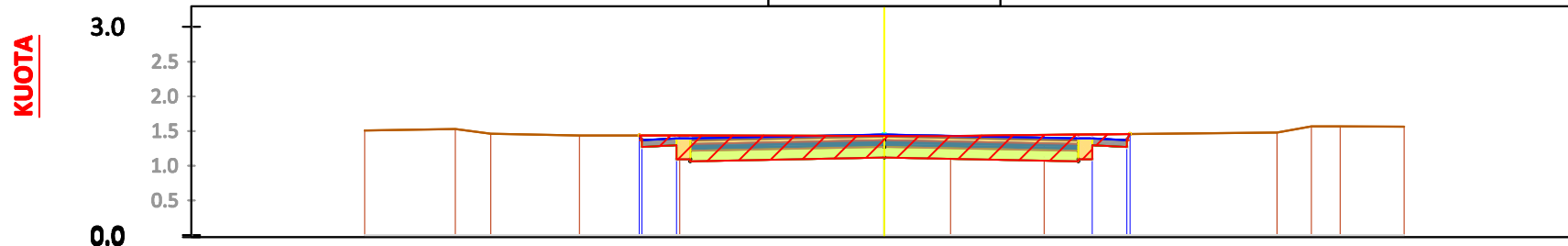
KUOTA TERRENIT	1.48	1.47	1.45	1.20	1.14	1.15	1.21	1.48	1.48
DISTANCA	-7.50	-6.17	-4.47	0.00	1.64	2.69	3.60	6.20	7.50
KUOTA PROJEKTTIT			1.49	1.60		1.54	1.51		
DISTANCA	-7.5	-3.55	-3.00	0.00	3.00	3.50	3.55		7.5
KUOTA PUNES		0.02	0.16	0.39		0.37	0.00		

CS - 5, PROG - 0+080.0



KUOTA TERRENIT	1.48	1.52	1.52	1.43	1.39	1.34	1.26	1.43	1.38
DISTANCA	-7.50	-5.68	-4.08	-2.49	0.00	2.52	4.85	6.43	7.50
KUOTA PROJEKTTIT			1.49	1.44	1.50	1.44	1.42		
DISTANCA	-7.5	-3.16	-3.00	0.00	3.00	3.50	3.52		7.5
KUOTA PUNES		0.02	-0.02	0.12		0.12	0.04		

CS - 6, PROG - 0+100.0



KUOTA TERRENIT	1.51	1.53	1.46	1.44	1.44	1.43	1.43	1.45	1.48	1.57	1.56
DISTANCA	-7.50	-6.19	-5.68	-4.40	-2.95	0.00	0.96	2.31	5.67	6.58	7.50
KUOTA PROJEKTTIT			1.46	1.39	1.45	1.39	1.36				
DISTANCA	-7.5	-3.16	-3.00	0.00	3.00	3.50	3.56				7.5
KUOTA PUNES		0.02	-0.05	0.02		-0.06	-0.09				



REPUBLIKA E SHQIPËRISË  
BASHKIA SHKODËR

Adresa: Rr. 13 Dhjetori, Nr.1 Shkodër, web: www.bashkiashkoder.gov.al, e-mail: info@bashkiashkoder.gov.al, Tel: +35522 400150

DREJTORIA E STUDIMEVE, PLANIFIKIMIT,  
KOORDINIMIT DHE MONITORIMIT TË INVESTIMEVE

Drejtori | Aljon KOÇKËÇI

SEKTORI I PROJEKTIMIT TË INVESTIMEVE

PROJEKTUES

Inxhinier Ndertimi	Inxh. Xhemalije RUMIJA
Inxhinier Ndertimi	Inxh. Erjon DILAVERI
Arkitekt	Ark. Rasel TELI
Arkitekt	Ark. Irma TEMALI
Arkitekt	Ark. Sandra KUKA
Arkitekt	Ark. Nektar DUMA

OBJEKTI:  
RIKONSTRUKSION RRUGE VELIPOJE PLAZH - LOTI 1  
SISTEMIM - ASFALTIM RRUGA NR.2

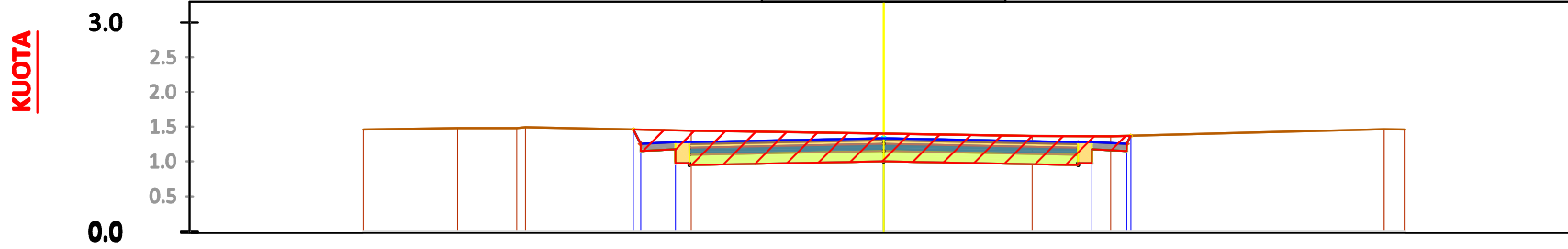
Faza e Projektit	SHK. 1:100
<input type="checkbox"/> Projekt Ide <input type="checkbox"/> Projekt Teknik <input checked="" type="checkbox"/> Projekt Zbatim	2019

EMËRTIMI I FLETËS:  
PROFILAT TERTHOR - PJESA 2



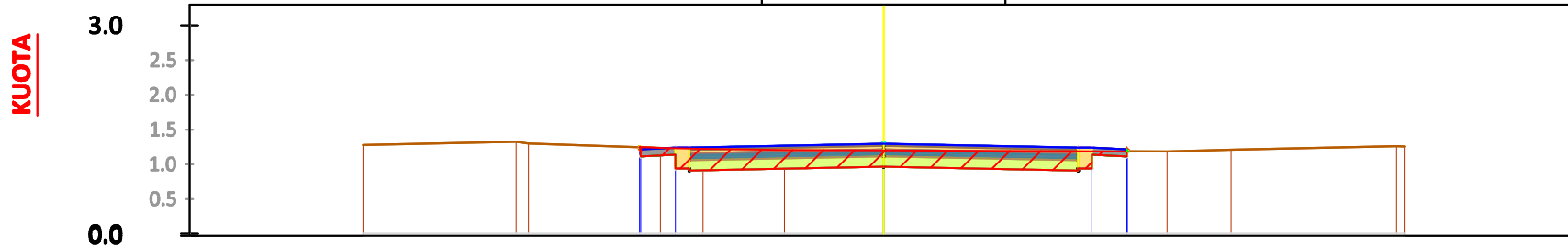


CS - 10, PROG - 0+180.0



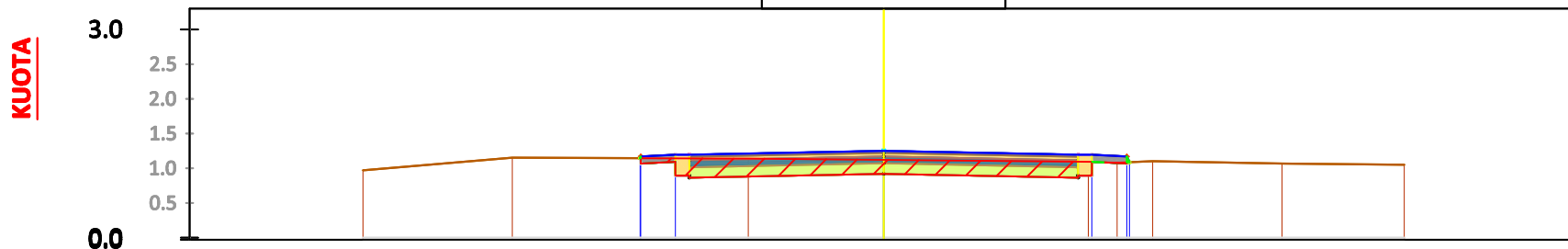
KUOTA TERRENIT			1.46		1.48		1.49		1.44		1.40		1.36		1.36		1.46	1.46
DISTANCA			-7.50		-6.14		-5.16		-2.77		0.00		2.14		3.27		7.20	7.50
KUOTA PROJEKTIT									1.25		1.27				1.27			
DISTANCA			-7.5						-3.66		-3.00				3.00		3.58	7.5
KUOTA PUNES									-0.01		-0.18				-0.09		-0.08	

CS - 11, PROG - 0+200.0



KUOTA TERRENIT			1.28		1.30		1.24		1.23		1.21		1.20		1.18		1.21	1.26
DISTANCA			-7.50		-5.12		-3.22		-2.60		-1.43		0.00		4.08		5.01	7.38
KUOTA PROJEKTIT									1.23		1.23		1.29		1.23		1.29	
DISTANCA			-7.5						-3.50		-3.00		0.00		3.00		3.50	7.5
KUOTA PUNES									0.00		0.00		0.09		0.05		0.00	

CS - 12, PROG - 0+220.0



KUOTA TERRENIT			0.97		1.15		1.14		1.12		1.09		1.10		1.07		1.05	
DISTANCA			-7.50		-5.35		-1.95		0.00		2.95		3.88		5.74		7.50	
KUOTA PROJEKTIT									1.19		1.19		1.09		1.09			
DISTANCA			-7.5						-3.50		-3.00		0.00		3.00		3.88	7.5
KUOTA PUNES									0.00		0.05		0.13		0.10		0.00	



REPUBLIKA E SHQIPËRISË  
BASHKIA SHKODËR

Adresa: Rr. 13 Dhjetori, Nr.1 Shkodër, web: www.bashkiashkoder.gov.al  
e-mail: info@bashkiashkoder.gov.al, Tel: +35522400150

DREJTORIA E STUDIMEVE, PLANIFIKIMIT,  
KOORDINIMIT DHE MONITORIMIT TË INVESTIMEVE

Drejtori Aljon KOÇKIÇI

SEKTORI I PROJEKTIMIT TË INVESTIMEVE

PROJEKTUES

Inxhinier Ndertimi	Inxh. Xhemalije RUMIJA
Inxhinier Ndertimi	Inxh. Erjon DILAVERI
Arkitekt	Ark. Rasel TELI
Arkitekt	Ark. Irma TEMALI
Arkitekt	Ark. Sandra KUKA
Arkitekt	Ark. Nektar DUMA

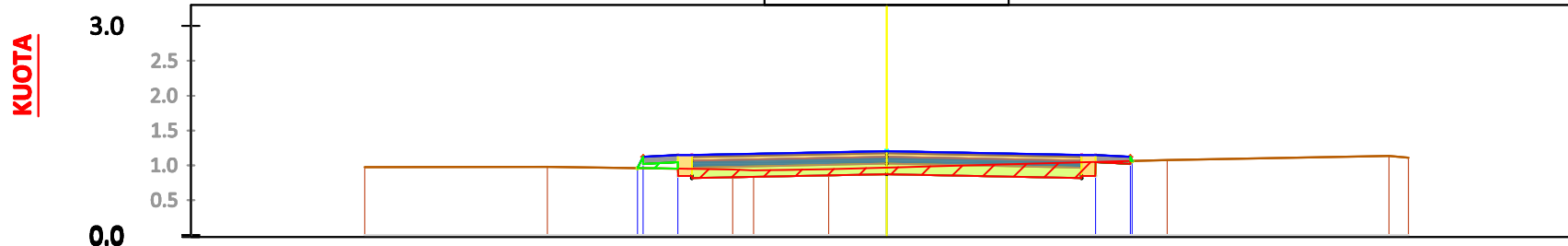
OBJEKTI:  
RIKONSTRUKSION RRUGE VELIPOJE PLAZH - LOTI 1  
SISTEMIM - ASFALTIM RRUGA NR.2

Faza e Projektit	SHK. 1:100
<input type="checkbox"/> Projekt Ide <input type="checkbox"/> Projekt Teknik <input checked="" type="checkbox"/> Projekt Zbatim	2019

EMËRTIMI I FLETËS:  
PROFILAT TERTHOR - PJESA 4

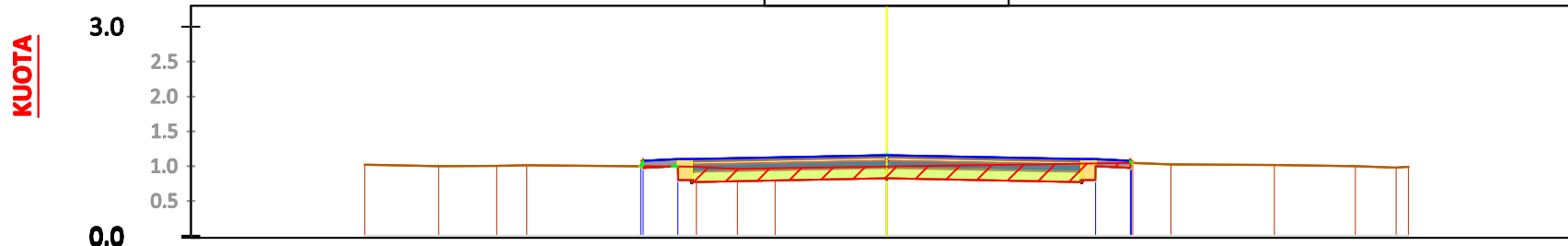


CS - 13, PROG - 0+240.0



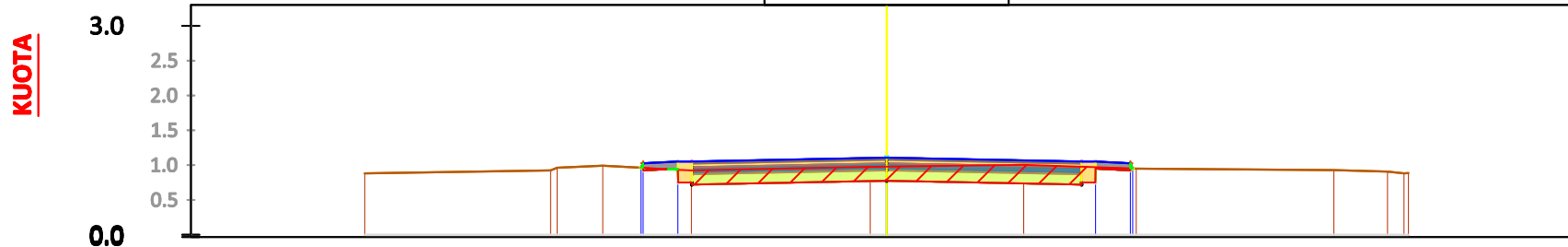
KUOTA TERRENIT		0.97		0.98		0.93		0.95		0.97		1.08		1.14	1.11
DISTANCA		-7.50		-4.88		-1.91		-0.84		0.00		4.03		7.22	7.50
KUOTA PROJEKTIT						0.92		1.14		1.20		1.14		1.08	
DISTANCA		-7.5		-3.58		-3.00		0.00		3.00		3.58		7.5	
KUOTA PUNES				0.08		0.19		0.24		0.10		0.06			

CS - 14, PROG - 0+260.0



KUOTA TERRENIT		1.02	1.00	1.01		0.99	0.96	0.97		0.99		1.05	1.03	1.02	1.00	0.98	0.99
DISTANCA		-7.50	-6.44	-5.17		-2.73	-2.15	-1.60		0.00		3.53	4.09	5.57	6.74	7.50	7.50
KUOTA PROJEKTIT						1.09	1.09			1.15		1.09	1.04				
DISTANCA		-7.5		-3.58		-3.00		0.00		3.00		3.58				7.5	
KUOTA PUNES				0.09		0.10		0.16		0.06		0.08					

CS - 15, PROG - 0+280.0



KUOTA TERRENIT		0.88		0.96	0.99	0.92		0.98		1.01		0.95		0.93	0.91	0.89
DISTANCA		-7.50		-4.74	-4.08	-2.81		0.00		1.97		3.59		6.43	7.20	7.50
KUOTA PROJEKTIT				0.98	1.05			1.11		1.05		0.98				
DISTANCA		-7.5		-3.58	-3.00			0.00		3.00		3.58				7.5
KUOTA PUNES				0.08	0.11			0.13		0.08		0.08				



REPUBLIKA E SHQIPËRISË  
BASHKIA SHKODËR

Adresa: Rr. 13 Dhjetori, Nr.1 Shkodër, web: www.bashkiashkoder.gov.al  
e-mail: info@bashkiashkoder.gov.al, Tel: +35522400150

DREJTORIA E STUDIMEVE, PLANIFIKIMIT,  
KOORDINIMIT DHE MONITORIMIT TË INVESTIMEVE

Drejtori Aljon KOÇKIÇI

SEKTORI I PROJEKTIMIT TË INVESTIMEVE

PROJEKTUES

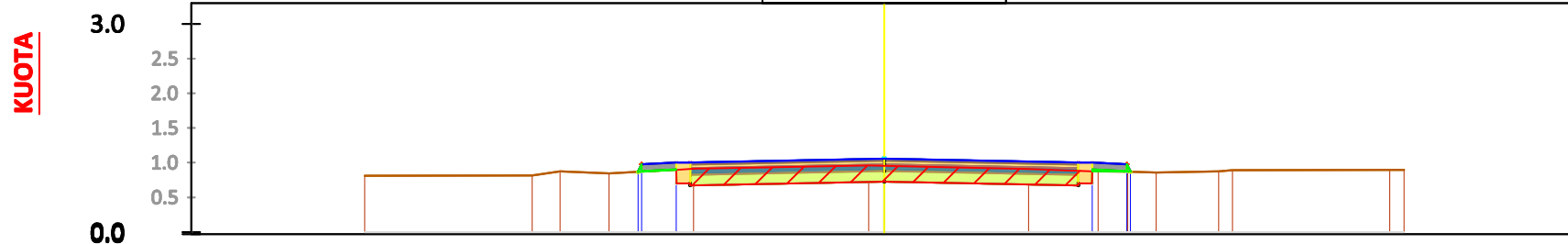
Inxhinier Ndertimi	Inxh. Xhemalije RUMIJA
Inxhinier Ndertimi	Inxh. Erjon DILAVERI
Arkitekt	Ark. Rasel TELI
Arkitekt	Ark. Irma TEMALI
Arkitekt	Ark. Sandra KUKA
Arkitekt	Ark. Nektar DUMA

OBJEKTI:  
RIKONSTRUKSION RRUGE VELIPOJE PLAZH - LOTI 1  
SISTEMIM - ASFALTIM RRUGA NR.2

Faza e Projektit	SHK. 1:100
<input type="checkbox"/> Projekt Ide <input type="checkbox"/> Projekt Teknik <input checked="" type="checkbox"/> Projekt Zbatim	2019

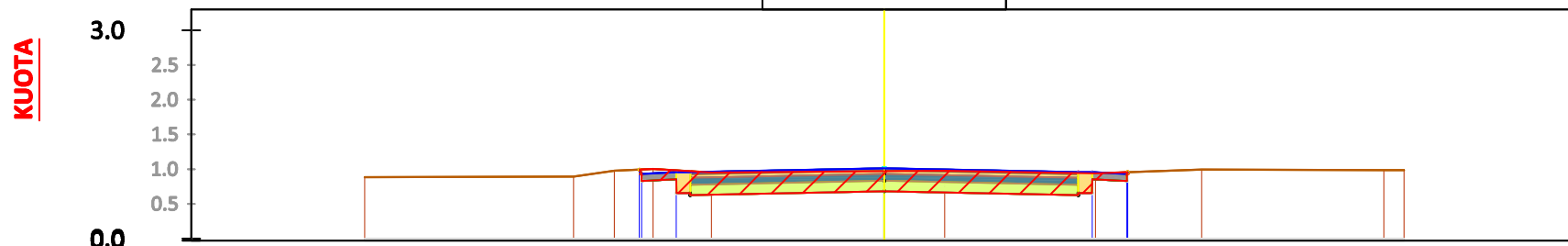
EMËRTIMI I FLETËS:  
PROFILAT TERTHOR - PJESA 5

CS - 16, PROG - 0+300.0



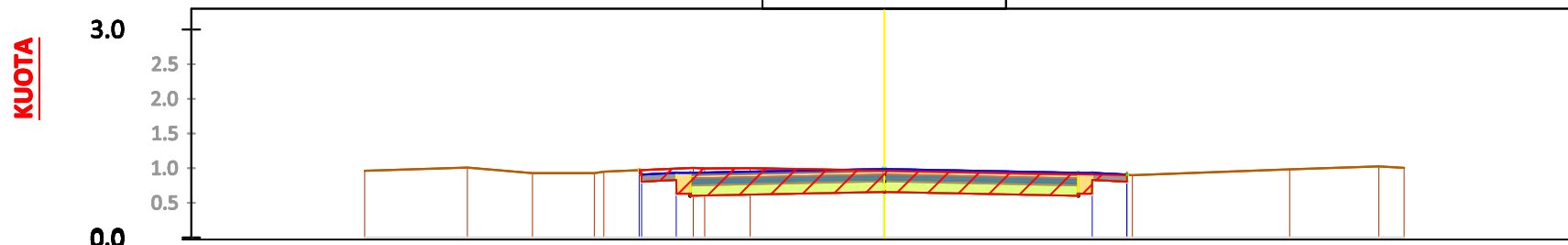
KUOTA TERRENIT	0.81		0.87	0.84	0.91	0.95	0.91	0.87	0.86	0.87	0.90	0.90
DISTANCA	-7.50		-4.68	-3.97	-2.75	0.00	2.08	3.09	3.93	4.83	7.29	7.50
KUOTA PROJEKTIT				0.97	1.00	1.06		1.00	0.87			
DISTANCA	-7.5		-3.65	-3.00		0.00		3.00	3.59			7.5
KUOTA PUNES			0.00	0.10		0.11		0.12	0.00			

CS - 17, PROG - 0+320.0



KUOTA TERRENIT	0.88		0.89	0.98	1.00	0.95	0.97	0.98	0.94	1.00	0.99	0.98
DISTANCA	-7.50		-4.48	-3.89	-3.33	-2.49	0.00	0.87	3.05	4.58	7.21	7.50
KUOTA PROJEKTIT			0.98	0.95			1.01		0.95	0.98		
DISTANCA	-7.5		-3.16	-3.00		0.00		3.00	3.50			7.5
KUOTA PUNES			0.00	-0.03		0.04		0.01	0.00			

CS - 18, PROG - 0+330.0



KUOTA TERRENIT	0.96	1.01	0.93	0.95	0.99	1.00	0.96	0.90	0.98	1.02	1.00
DISTANCA	-7.50	-6.02	-5.08	-4.05	-2.59	-1.93	0.00	3.58	5.85	7.14	7.50
KUOTA PROJEKTIT			0.96	0.93			0.99	0.93	0.90		
DISTANCA	-7.5		-3.16	-3.00		0.00		3.00	3.50		7.5
KUOTA PUNES			0.00	-0.07		0.02		0.02	0.00		



REPUBLIKA E SHQIPËRISË  
BASHKIA SHKODËR

Adresa: Rr. 13 Dhjetori, Nr.1 Shkodër, web: www.bashkiashkoder.gov.al, e-mail: info@bashkiashkoder.gov.al, Tel: +35522400150

DREJTORIA E STUDIMEVE, PLANIFIKIMIT,  
KOORDINIMIT DHE MONITORIMIT TË INVESTIMEVE

Drejtori: Aljon KOÇKIÇI

SEKTORI I PROJEKTIMIT TË INVESTIMEVE

PROJEKTUES

Inxhinier Ndertimi	Inxh. Xhemalije RUMIJA
Inxhinier Ndertimi	Inxh. Erjon DILAVERI
Arkitekt	Ark. Rasel TELI
Arkitekt	Ark. Irma TEMALI
Arkitekt	Ark. Sandra KUKA
Arkitekt	Ark. Nektar DUMA

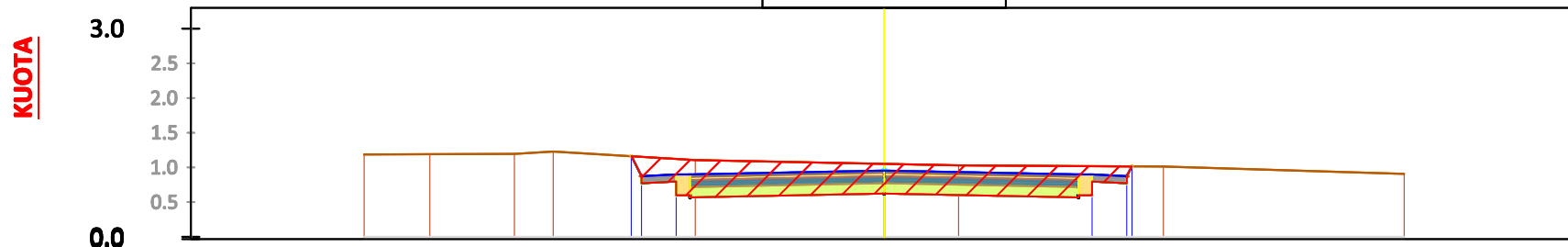
OBJEKTI:  
RIKONSTRUKSION RRUGE VELIPOJE PLAZH - LOTI 1  
SISTEMIM - ASFALTIM RRUGA NR.2

Faza e Projektit	SHK. 1:100
<input type="checkbox"/> Projekt Ide <input type="checkbox"/> Projekt Teknik <input checked="" type="checkbox"/> Projekt Zbatim	2019

EMËRTIMI I FLETËS:  
PROFILAT TERTHOR - PJESA 6

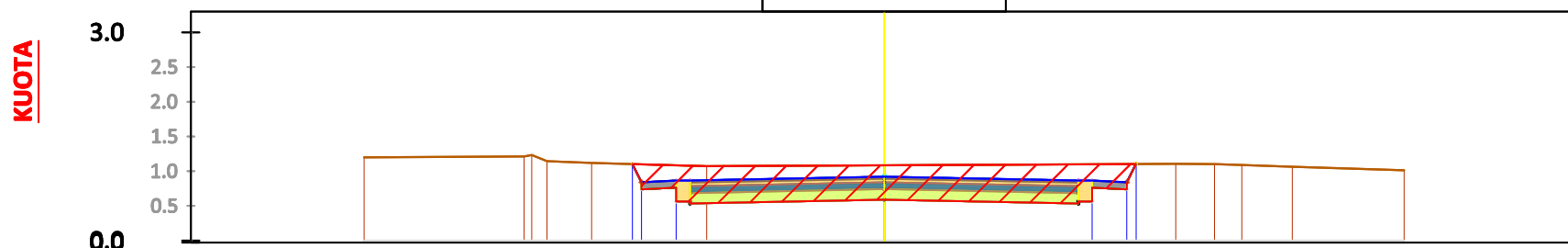


CS - 19, PROG - 0+345.0



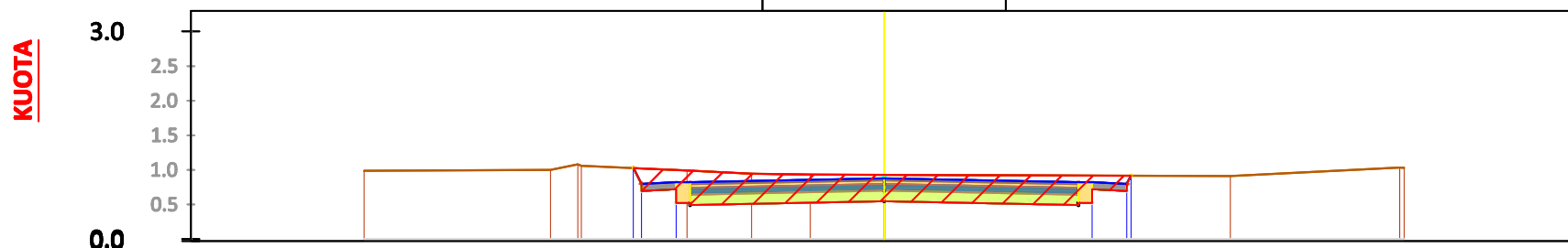
KUOTA TERRENIT		1.19	1.19	1.20	1.23	1.11	1.05	1.03	1.01	0.91
DISTANCA		-7.50	-6.55	-5.33	-4.77	-2.72	0.00	1.07	4.03	7.50
KUOTA PROJEKTIT						1.15	0.95		0.89	0.87
DISTANCA		-7.5				-3.65	0.00	3.00	3.59	7.5
KUOTA PUNES						0.08	-0.10	-0.12	0.65	

CS - 20, PROG - 0+360.0



KUOTA TERRENIT		1.20	1.14	1.12	1.07	1.09	1.10	1.10	1.07	1.01
DISTANCA		-7.50	-4.86	-4.22	-2.56	0.00	4.20	4.76	5.89	7.50
KUOTA PROJEKTIT					1.10	0.92	0.86	0.86		
DISTANCA		-7.5			-3.65	0.00	3.00	3.59		7.5
KUOTA PUNES					0.08	-0.17	-0.24	0.67		

CS - 21, PROG - 0+380.0



KUOTA TERRENIT		0.99	1.06	0.99	0.94	0.93	0.93	0.91	1.83
DISTANCA		-7.50	-4.37	-2.84	-1.91	-1.07	0.00	4.99	7.46
KUOTA PROJEKTIT				1.09	0.82	0.88	0.82	0.82	
DISTANCA		-7.5		-3.65	-3.00	0.00	3.00	3.58	7.5
KUOTA PUNES				0.09	-0.18	-0.05	-0.10	0.66	



REPUBLIKA E SHQIPËRISË  
BASHKIA SHKODËR

Adresa: Rr. 13 Dhjetori, Nr.1 Shkodër, web: www.bashkiashkoder.gov.al, e-mail: info@bashkiashkoder.gov.al, Tel: +35522400150

DREJTORIA E STUDIMEVE, PLANIFIKIMIT,  
KOORDINIMIT DHE MONITORIMIT TË INVESTIMEVE

Drejtori: Aljon KOÇKIÇI

SEKTORI I PROJEKTIMIT TË INVESTIMEVE

PROJEKTUES

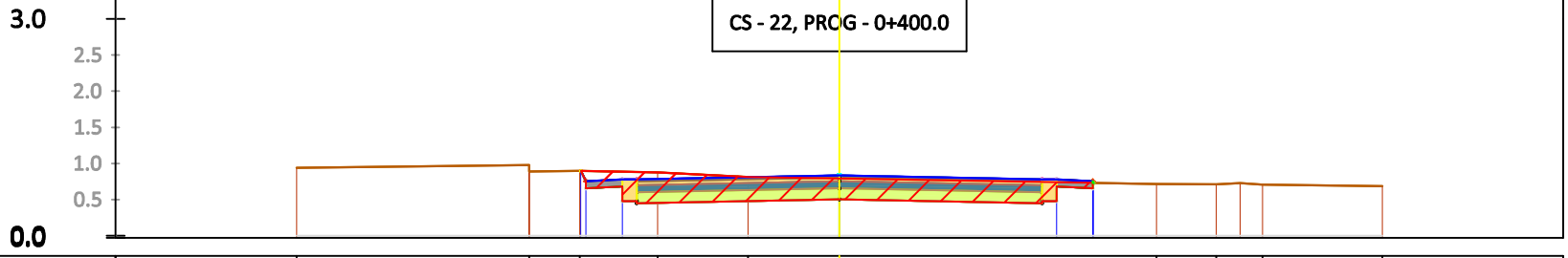
Inxhinier Ndertimi	Inxh. Xhemalije RUMIJA
Inxhinier Ndertimi	Inxh. Erjon DILAVERI
Arkitekt	Ark. Rasel TELI
Arkitekt	Ark. Irma TEMALI
Arkitekt	Ark. Sandra KUKA
Arkitekt	Ark. Nektar DUMA

OBJEKTI:  
RIKONSTRUKSION RRUGE VELIPOJE PLAZH - LOTI 1  
SISTEMIM - ASFALTIM RRUGA NR.2

Faza e Projektit	SHK. 1:100
<input type="checkbox"/> Projekt Ide <input type="checkbox"/> Projekt Teknik <input checked="" type="checkbox"/> Projekt Zbatim	2019

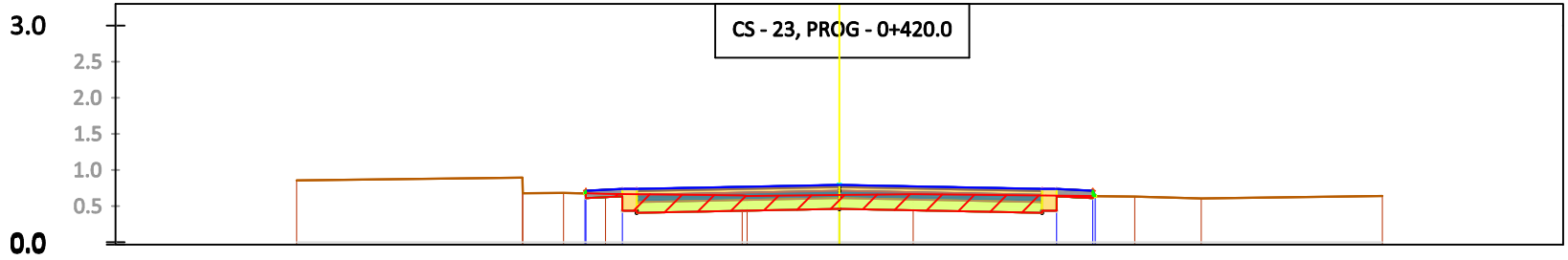
EMËRTIMI I FLETËS:  
PROFILAT TERTHOR - PJESA 7

**KUOTA**



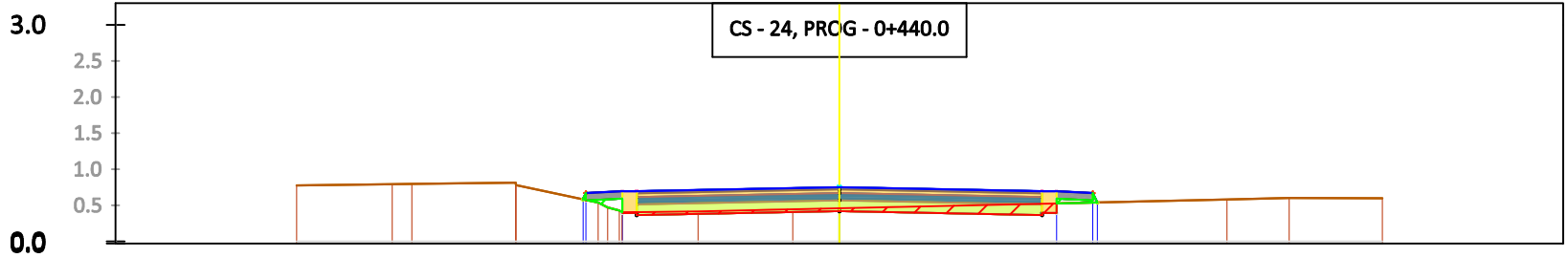
KUOTA TERRENIT		0.94		0.89	0.90	0.88	0.81	0.79		0.71	0.71	0.71	0.69
DISTANCA		-7.50		-4.28	-3.59	-2.51	-1.26	0.00		4.38	5.20	5.85	7.50
KUOTA PROJEKTIT				0.99	0.78			0.84		0.78	0.78		
DISTANCA		-7.5		-3.59	-3.00			0.00		3.00	3.50		7.5
KUOTA PUNES				0.00	-0.11			0.05		0.04	0.00		

**KUOTA**



KUOTA TERRENIT		0.86		0.68	0.68	0.67	0.64	0.65	0.67		0.63	0.61	0.64
DISTANCA		-7.50		-4.37	-3.81	-3.23	-1.27	0.00	1.02		4.08	5.00	7.50
KUOTA PROJEKTIT				0.88	0.73			0.79		0.73	0.64		
DISTANCA		-7.5		-3.50	-3.00			0.00		3.00	3.50		7.5
KUOTA PUNES				0.08	0.06			0.14		0.09	0.00		

**KUOTA**



KUOTA TERRENIT		0.78	0.80	0.78	0.41	0.41	0.44	0.46		0.58	0.60	0.60
DISTANCA		-7.50	-5.91	-4.47	-3.00	-1.95	-0.65	0.00		5.96	6.21	7.50
KUOTA PROJEKTIT				0.89	0.69			0.75		0.69	0.54	
DISTANCA		-7.5		-3.54	-3.00			0.00		3.00	3.56	7.5
KUOTA PUNES				0.09	0.29			0.29		0.16	0.00	



REPUBLIKA E SHQIPËRISË  
BASHKIA SHKODËR

Adresa: Rr. 13 Dhjetori, Nr.1 Shkodër, web: www.bashkiashkoder.gov.al  
e-mail: info@bashkiashkoder.gov.al, Tel: +35522 400150

DREJTORIA E STUDIMEVE, PLANIFIKIMIT,  
KOORDINIMIT DHE MONITORIMIT TË INVESTIMEVE

Drejtori Aljon KOÇKIÇI

SEKTORI I PROJEKTIMIT TË INVESTIMEVE

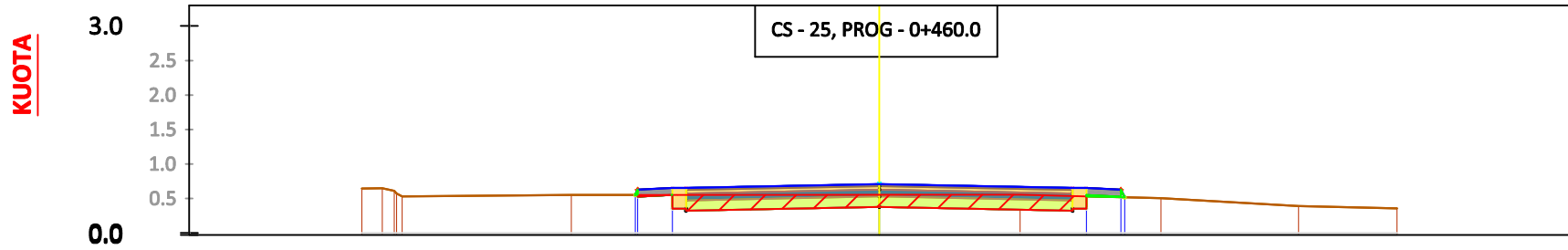
PROJEKTUES

Inxhinier Ndertimi	Inxh. Xhemalije RUMIJA
Inxhinier Ndertimi	Inxh. Erjon DILAVERI
Arkitekt	Ark. Rasel TELI
Arkitekt	Ark. Irma TEMALI
Arkitekt	Ark. Sandra KUKA
Arkitekt	Ark. Nektar DUMA

OBJEKTI:  
RIKONSTRUKSION RRUGE VELIPOJE PLAZH - LOTI 1  
SISTEMIM - ASFALTIM RRUGA NR.2

Faza e Projektit	SHK. 1:100
<input type="checkbox"/> Projekt Ide <input type="checkbox"/> Projekt Teknik <input checked="" type="checkbox"/> Projekt Zbatim	2019

EMËRTIMI I FLETËS:  
PROFILAT TERTHOR - PJESA 8



KUOTA TERRENIT		0.64	0.53		0.55		0.55		0.55		0.50		0.39		0.35
DISTANCA		-7.50	-6.91		-4.46		0.00		2.04		4.08		6.07		7.50
KUOTA PROJEKTTIT					0.65		0.65		0.71		0.65		0.65		
DISTANCA		-7.5			-3.56		-3.00		0.00		3.00		3.56		7.5
KUOTA PUNES					0.09		0.10		0.16		0.12		0.08		



REPUBLIKA E SHQIPËRISË  
BASHKIA SHKODËR

Adresa: Rr. 13 Dhjetori, Nr.1 Shkodër, web: www.bashkiashkoder.gov.al  
e-mail: info@bashkiashkoder.gov.al, Tel: +35522400150

DREJTORIA E STUDIMEVE, PLANIFIKIMIT,  
KOORDINIMIT DHE MONITORIMIT TË INVESTIMEVE

Drejtori | Aljon KOÇKIÇI

SEKTORI I PROJEKTIMIT TË INVESTIMEVE

PROJEKTUES

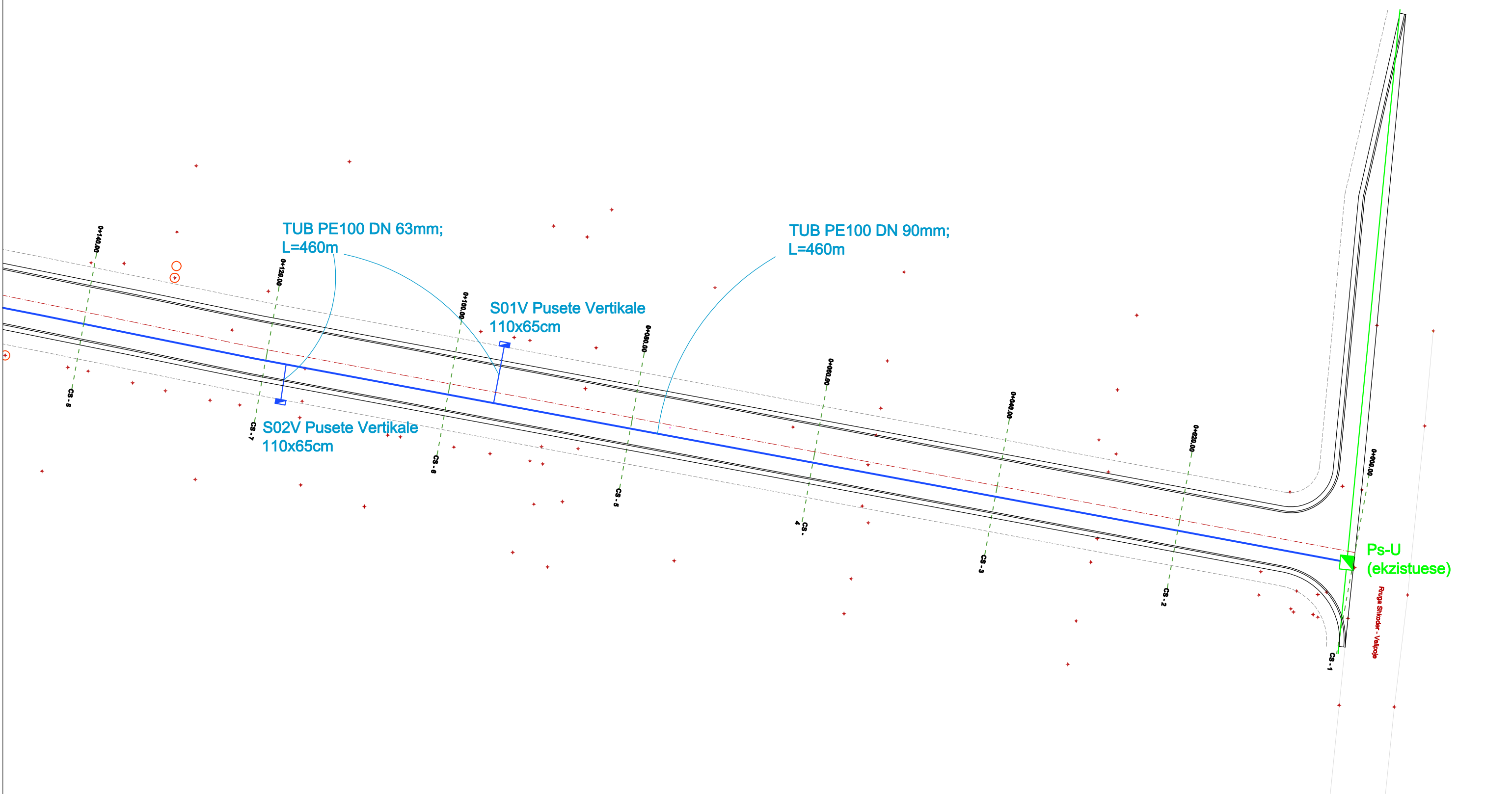
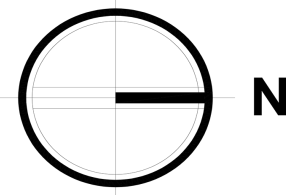
Inxhinier Ndertimi	Inxh. Xhemalije RUMIJA	
Inxhinier Ndertimi	Inxh. Erjon DILAVERI	
Arkitekt	Ark. Rasel TELI	
Arkitekt	Ark. Irma TEMALI	
Arkitekt	Ark. Sandra KUKA	
Arkitekt	Ark. Nektar DUMA	

OBJEKTI:  
RIKONSTRUKSION RRUGE VELIPOJE PLAZH - LOTI 1  
SISTEMIM - ASFALTIM RRUGA NR.2

Faza e Projektit	SHK. 1:100
<input type="checkbox"/> Projekt Ide <input type="checkbox"/> Projekt Teknik <input checked="" type="checkbox"/> Projekt Zbatim	2019

EMËRTIMI I FLETËS:  
PROFILAT TERTHOR - PJESA 9





- - Pusete kontrolli ekzistuese (e kompletuar)
- - Pusete kontrolli 1.5x1.5x1.5m (b/a C20/25, kapak gize)
- ▽ - Saracineske "Spindel" Ø90mm
- - Pusete Vertikale p/ll 110x65cm, mure b/a, kapak metalik me çelës

**SHENIME TEKNIKE**  
 Pika e lidhjes së linjës kryesore do të bëhet me linjën ekzistuese të ndërtuar përgjatë Rrugës "Shkodër - Vëlpoje" me dimension DN180mm.  
 Linja kryesore e rrugës do të jetë DN 90mm. Për të gjitha daljet e rrugëve teoritore që lidhen me rrugën në studim, do të vendosen saracineska Spindel. Të gatshme për një investim të një faze tjetër.  
 Parashikohet edhe vendosja e kasetave vertikale për lidhjen e abonentëve ku do të vendosen edhe matesit. Lidhja e këtyre me linjën qendrore do të bëhet me tub DN63mm, dhe daljet për abonentët do të jenë DN20mm.  
 Punimet do të kryhen në monitorimin e ndërmarrjeve që i kanë në përdorim këto rrjete.

**DREJTORIA E STUDIMEVE, PLANIFIKIMIT,  
 KOORDINIMIT DHE MONITORIMIT TË INVESTIMEVE**

Drejtori | Aljon KOÇKIÇI

**SEKTORI I PROJEKTIMIT TË INVESTIMEVE**

PROJEKTUES		
Inxhinier Ndertimi	Inxh. Xhemalije RUMIJA	
Inxhinier Ndertimi	Inxh. Erjon DILAVERI	
Arkitekt	Ark. Rasel TELI	
Arkitekt	Ark. Irma TEMALI	
Arkitekt	Ark. Sandra KUKA	
Arkitekt	Ark. Nektar DUMA	

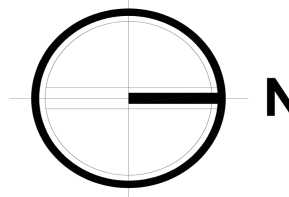
**OBJEKTI:**  
 RIKONSTRUKSION RRUGE VËLPOJE PLAZH - LOTI 1  
 SISTEMIM - ASFALTIM RRUGA NR.2

Faza e Projektit		SHK. 1:400
<input type="checkbox"/> Projekt Ide	<input type="checkbox"/> Projekt Teknik	<input checked="" type="checkbox"/> Projekt Zbatim
		2019

**EMËRTIMI I FLETËS:**  
 PLANIMETRI - RRJETI I UJESJELLESIT - PJESA 1

**REPUBLIKA E SHQIPËRISË  
 BASHKIA SHKODËR**

Adresa: Rr. 13 Dhjetori, Nr.1 Shkodër, web: www.bashkiashkoder.gov.al,  
 e-mail: info@bashkiashkoder.gov.al, Tel: +35522400150



e Vertikale

TUB PE100 DN 90mm;  
L=460m

Tab i brinjezuar HDPE SN8  
d=315mm

S06V Pusete Vertikale  
110x65cm

V1 Saracineske "Spindel"  
Ø90mm

S07V Pusete Vertikale  
110x65cm

TUB PE100 DN 63mm;  
L=460m

S03V Pusete Vertikale  
110x65cm

TUB PE100 DN 63mm;  
L=460m

S05V Pusete Vertikale  
110x65cm

S04V Pusete Vertikale  
110x65cm

TUB PE100 DN 90MM;  
Q=0.065 l/s



REPUBLIKA E SHQIPËRISË  
BASHKIA SHKODËR

Adresa: Rr. 13 Dhjetori, Nr.1 Shkodër, web: www.bashkiashkoder.gov.al,  
e-mail: info@bashkiashkoder.gov.al, Tel: +35522400150

- Pusete kontrolli ekzistuese (e kompletuar)
- Pusete kontrolli 1.5x1.5x1.5m (b/a C20/25, kapak gize)
- Saracineske "Spindel" Ø90mm
- Pusete Vertikale p/ll 110x65cm, mure b/a, kapak metalik me çelës

**SHENIME TEKNIKE**

Pika e lidhjes së linjes kryesore do të bëhet me linjen ekzistuese të ndërtuar përgjatë Rruges "Shkodër - Vëlpojë" me dimension DN180mm.  
Linja kryesore e rruges do të jetë DN 90mm. Për të gjitha daljet e rrugëve teoritore që lidhen me rrugën në studim, do të vendosen saracineska Spindel. Të gatshme për një investim të një faze tjetër.  
Parashikohet edhe vendosja e kasetave vertikale për lidhjen e abonentëve ku do të vendosen edhe matesit. Lidhja e këtyre me linjen qendrore do të bëhet me tub DN63mm, dhe daljet për abonentët do të jenë DN20mm.  
Punimet do të kryhen në monitorimin e ndërmarrjeve që i kanë në përdorim këto rrjete

DREJTORIA E STUDIMEVE, PLANIFIKIMIT,  
KOORDINIMIT DHE MONITORIMIT TË INVESTIMEVE

Drejtori Aljon KOÇKIÇI

SEKTORI I PROJEKTIMIT TË INVESTIMEVE

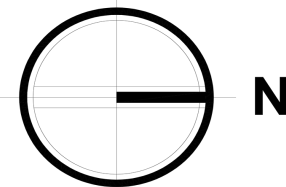
**PROJEKTUES**

Inxhinier Ndertimi	Inxh. Xhemalije RUMIJA
Inxhinier Ndertimi	Inxh. Erjon DILAVERI
Arkitekt	Ark. Rasel TELI
Arkitekt	Ark. Irma TEMALI
Arkitekt	Ark. Sandra KUKA
Arkitekt	Ark. Nektar DUMA

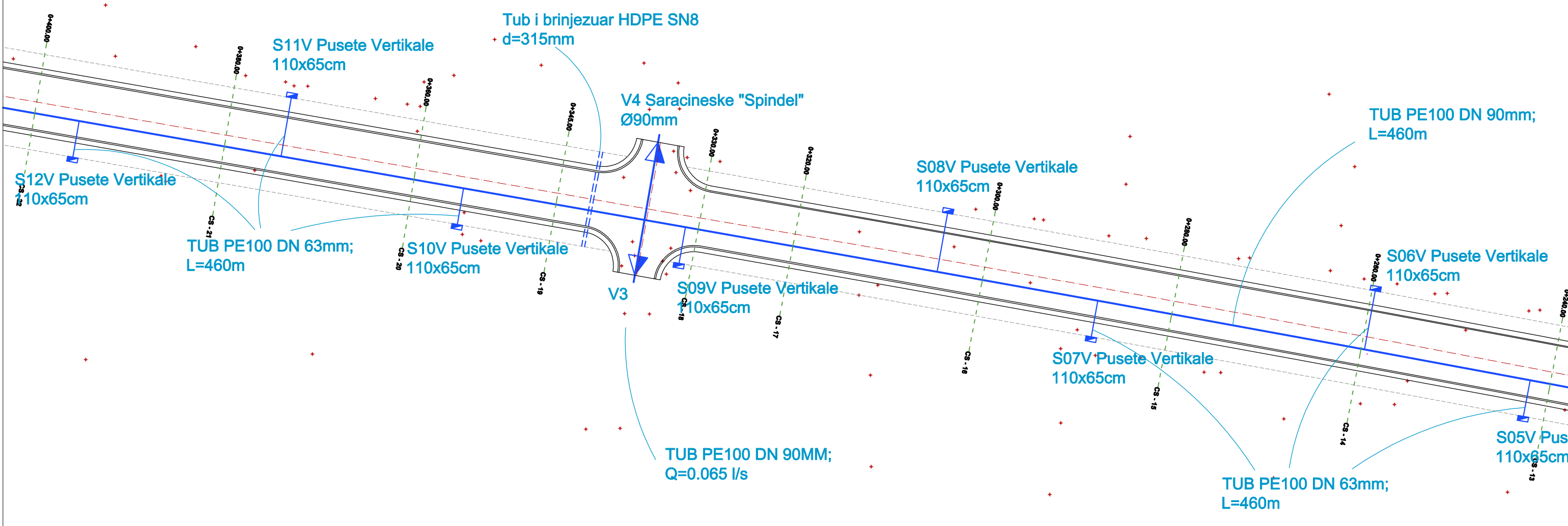
OBJEKTI:  
RIKONSTRUKSION RRUGE VELIPOJE PLAZH - LOTI 1  
SISTEMIM - ASFALTIM RRUGA NR.2

Faza e Projektit		SHK. 1:400
<input type="checkbox"/> Projekt Ide	<input type="checkbox"/> Projekt Teknik	<input checked="" type="checkbox"/> Projekt Zbatim
		2019

EMËRTIMI I FLETËS:  
PLANIMETRI - RRJETI I UJESJELLESIT - PJESA 2



DN 90mm;



**REPUBLIKA E SHQIPËRISË**  
**BASHKIA SHKODËR**

Adresa: Rr. 13 Dhjetori, Nr.1 Shkodër, web: www.bashkiashkoder.gov.al, e-mail: info@bashkiashkoder.gov.al, Tel: +35522400150

**SHENIME TEKNIKE**

- - Pusete kontrolli ekzistuese (e kompletuar)
- - Pusete kontrolli 1.5x1.5x1.5m (b/a C20/25, kapak gize)
- ▼ - Saracineske "Spindel" Ø90mm
- - Pusete Vertikale p/1 110x65cm, mure b/a, kapak metalik me çelës

Pika e lidhjes së linjës kryesore do të bëhet me linjën ekzistuese të ndërtuar përgjatë Rrugës "Shkodër - Vëlpojë" me dimension DN180mm.  
Linja kryesore e rruges do të jetë DN 90mm. Për të gjitha daljet e rrugëve teoritore që lidhen me rrugën në studim, do të vendosen saracineska Spindel. Në gërmime për një investim të një faze tjetër.  
Parashikohet edhe vendosja e kasetave vertikale për lidhjen e abonentëve ku do të vendosen edhe matesit. Lidhja e këtyre me linjën qendrore do të bëhet me tub DN63mm, dhe daljet për abonentët do të jenë DN20mm.  
Punimet do të kryhen në monitorimin e ndërmarrjeve që i kanë në përdorim këto rrjete.

**DREJTORIA E STUDIMEVE, PLANIFIKIMIT,  
KOORDINIMIT DHE MONITORIMIT TË INVESTIMEVE**

Drejtori: **Aljon KOÇKIÇI**

**SEKTORI I PROJEKTIMIT TË INVESTIMEVE**

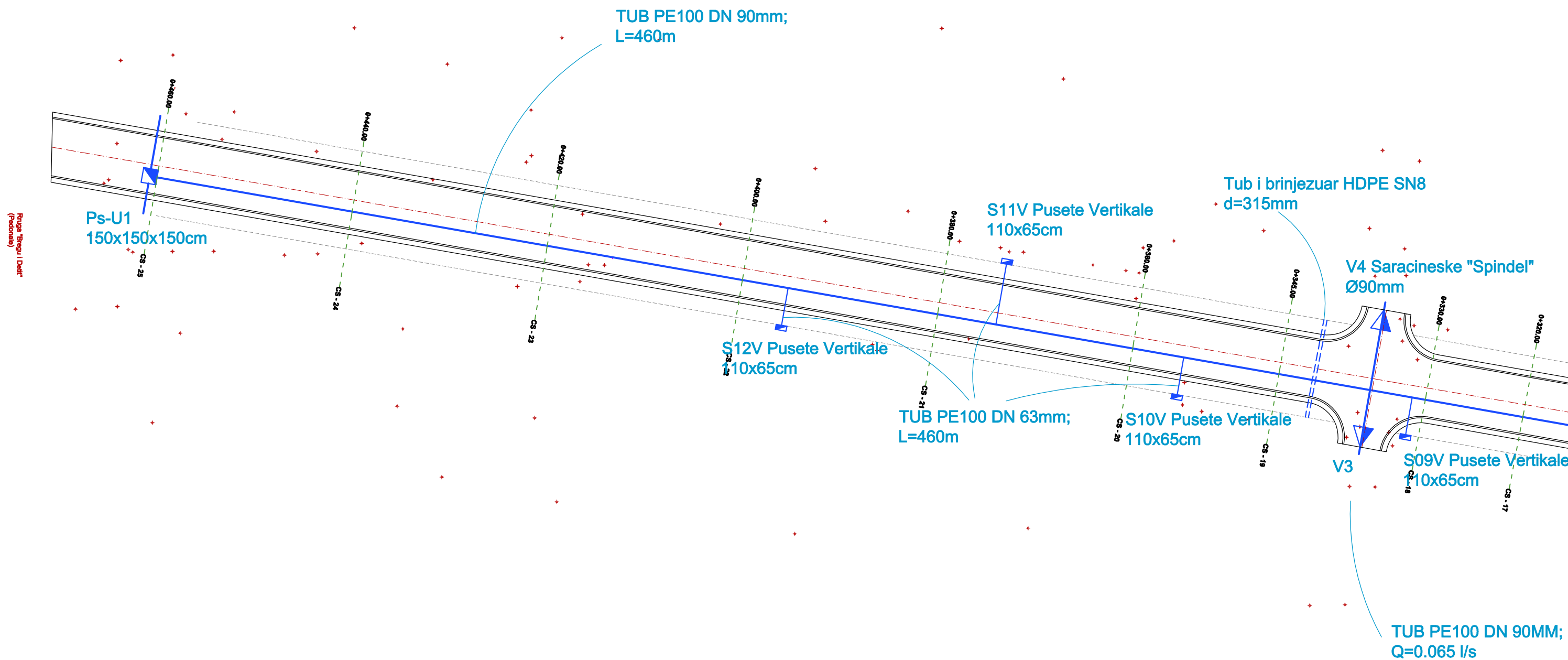
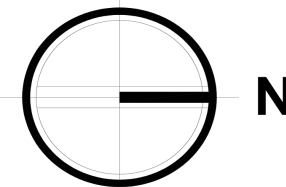
PROJEKTUES		
Inxhinier Ndertimi	Inxh. Xhemalije RUMIJA	
Inxhinier Ndertimi	Inxh. Erjon DILAVERI	
Arkitekt	Ark. Rasel TELI	
Arkitekt	Ark. Irma TEMALI	
Arkitekt	Ark. Sandra KUKA	
Arkitekt	Ark. Nektar DUMA	

**OBJEKTI:**  
RIKONSTRUKSION RRUGE VELIPOJE PLAZH - LOTI 1  
**SISTEMIM - ASFALTIM RRUGA NR.2**

Faza e Projektit		SHK. 1:400
<input type="checkbox"/> Projekt Ide	<input type="checkbox"/> Projekt Teknik	<input checked="" type="checkbox"/> Projekt Zbatim
		2019

**EMËRTIMI I FLETËS:**  
**PLANIMETRI - RRJETI I UJESJELLESIT - PJESA 3**





Rruga "Bregu i Dautit"  
(Pedonale)

**REPUBLIKA E SHQIPËRISË**  
**BASHKIA SHKODËR**

Adresa: Rr. 13 Dhjetori, Nr.1 Shkodër, web: www.bashkiashkoder.gov.al,  
e-mail: info@bashkiashkoder.gov.al, Tel: +35522400150

**SHENIME TEKNIKE**

- - Pusete kontrolli ekzistuese (e kompletuar)
- - Pusete kontrolli 1.5x1.5x1.5m (b/a C20/25, kapak gize)
- ▼ - Saracineske "Spindel" Ø90mm
- - Pusete Vertikale p/ll 110x65cm, mure b/a, kapak metalik me çelës

Pika e lidhjes së linjës kryesore do të bëhet me linjën ekzistuese të ndërtuar përgjatë Rrugës "Shkodër - Vellojë" me dimension DN180mm.  
Linja kryesore e rrugës do të jetë DN 90mm. Për të gjitha daljet e rrugëve teoritore që lidhen me rrugën në studim, do të vendosen saracineska Spindel. të gatshme për një investim të një faze tjetër.  
Parashikohet edhe vendosja e kasetave vertikale për lidhjen e abonentëve ku do të vendosen edhe matesit. Lidhja e këtyre me linjën qendrore do të bëhet me tub DN63mm, dhe daljet për abonentët do të jenë DN20mm.  
Punimet do të kryhen në monitorimin e ndërmarrjeve që i kanë në përdorim këto rrjete

**DREJTORIA E STUDIMEVE, PLANIFIKIMIT,  
KOORDINIMIT DHE MONITORIMIT TË INVESTIMEVE**

Drejtori: **Aljon KOÇKIÇI**

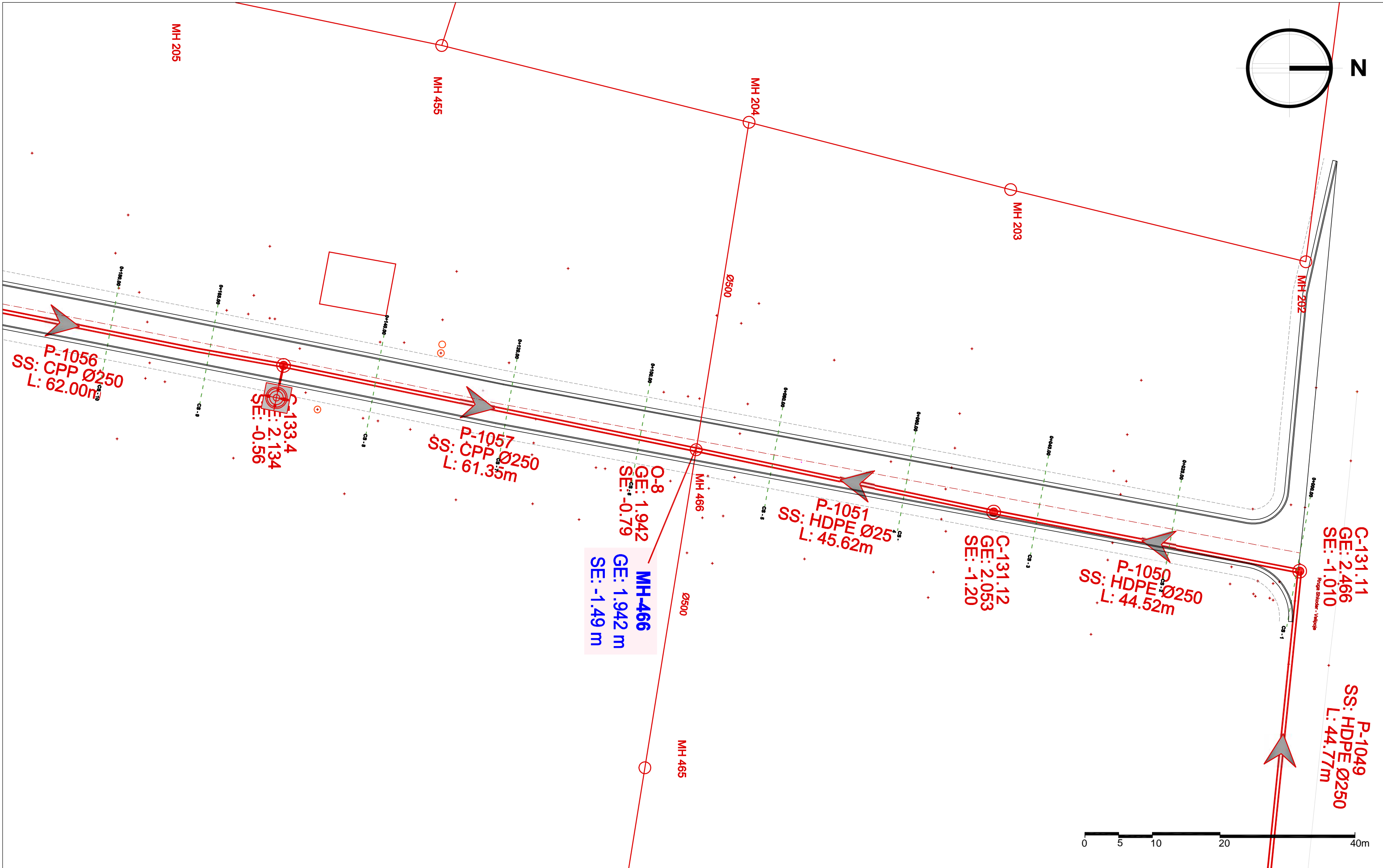
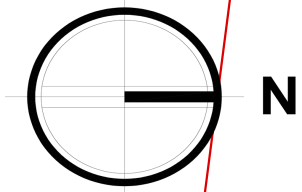
**SEKTORI I PROJEKTIMIT TË INVESTIMEVE**

PROJEKTUES		
Inxhinier Ndertimi	Inxh. Xhemalije RUMIJA	
Inxhinier Ndertimi	Inxh. Erjon DILAVERI	
Arkitekt	Ark. Rasel TELI	
Arkitekt	Ark. Irma TEMALI	
Arkitekt	Ark. Sandra KUKA	
Arkitekt	Ark. Nektar DUMA	

**OBJEKTI:**  
RIKONSTRUKSION RRUGE VELLOJËJE PLAZH - LOTI 1  
**SISTEMIM - ASFALTIM RRUGA NR.2**

Faza e Projektit		SHK. 1:400
<input type="checkbox"/> Projekt Ide	<input type="checkbox"/> Projekt Teknik	<input checked="" type="checkbox"/> Projekt Zbatim
		2019

**EMËRTIMI I FLETËS:**  
**PLANIMETRI - RRJETI I UJESJELLESIT - PJESA 4**



**REPUBLIKA E SHQIPËRISË**  
**BASHKIA SHKODËR**

Adresa: Rr. 13 Dhjetori, Nr.1 Shkodër, web: www.bashkiashkoder.gov.al, e-mail: info@bashkiashkoder.gov.al, Tel: +35522400150

**SHENIME TEKNIKE**

Rrjeti i Kanalizimeve te Ujerave te Zeza eshte funksional dhe ne gjendje te mire.  
Parashikohet vetem pershtatje e kokave dhe kapakëve te pusetave ekzistues me kuotën e re te asfaltit ne projekt.  
Para fillimit te punimeve duhet te kryhet azhormimi ne terren i rrjetit te KUZ ekzistues ne menyre qe te shmangët çdo demtim i mundshëm gjatë gërmeve dhe punimeve te tjera.  
Punimet do te kryhen ne monitorimin e ndermarjeve qe i kane ne perdorim keto rrjete

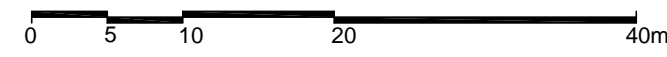
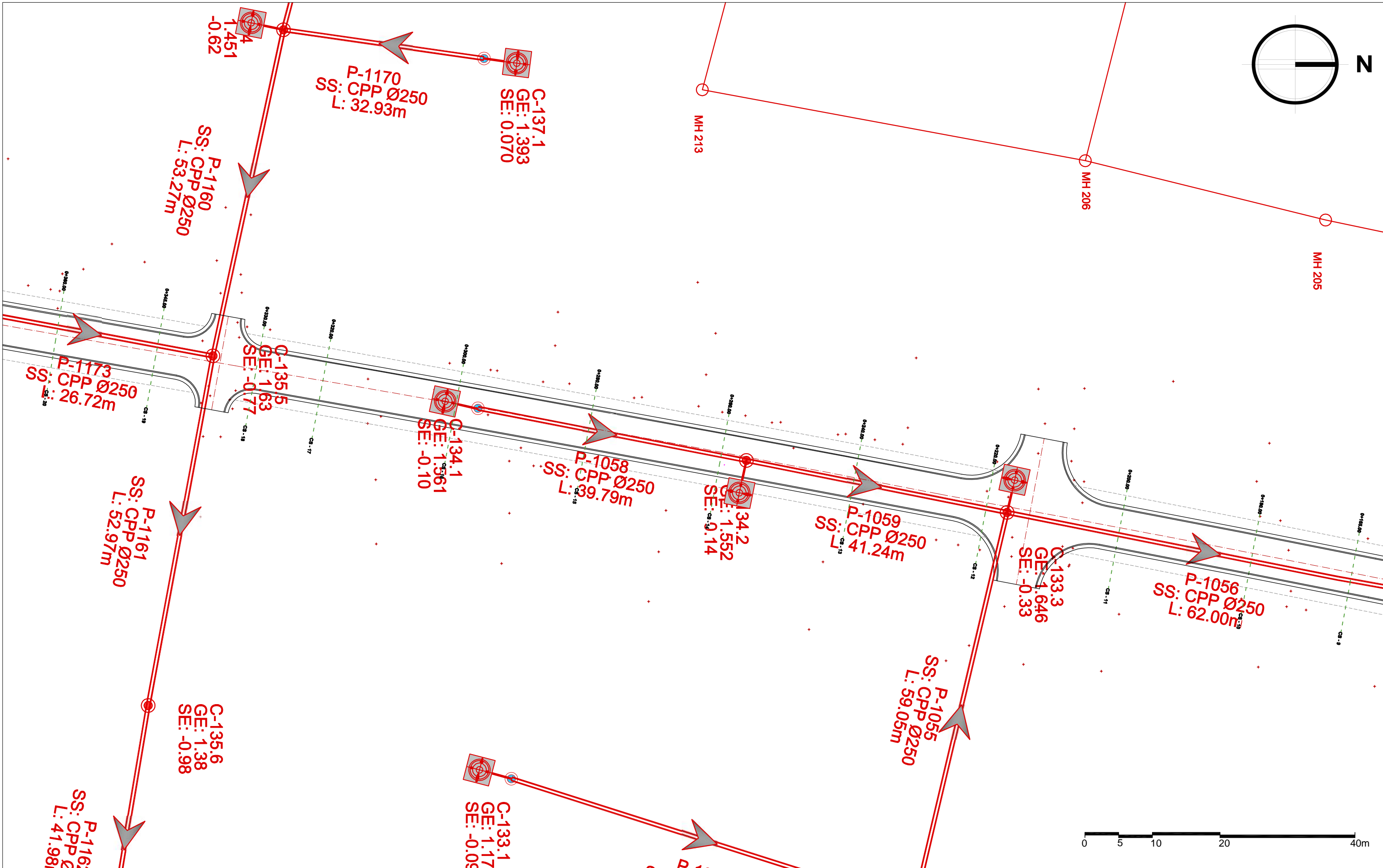
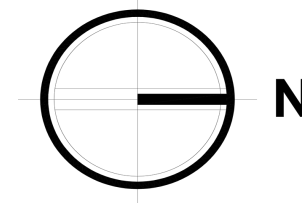
**DREJTORIA E STUDIMEVE, PLANIFIKIMIT, KOORDINIMIT DHE MONITORIMIT TË INVESTIMEVE**

Drejtori | Aljon KOÇKIÇI

**SEKTORI I PROJEKTIMIT TË INVESTIMEVE**

PROJEKTUES		
Inxhinier Ndertimi	Inxh. Xhemalije RUMIJA	
Inxhinier Ndertimi	Inxh. Erjon DILAVERI	
Arkitekt	Ark. Rasel TELI	
Arkitekt	Ark. Irma TEMALI	
Arkitekt	Ark. Sandra KUKA	
Arkitekt	Ark. Nektar DUMA	

<b>OBJEKTI:</b> RIKONSTRUKSION RRUGE VELIPOJE PLAZH - LOTI 1 SISTEMIM - ASFALTIM RRUGA NR.2		
Faza e Projektit		SHK. 1:500
<input type="checkbox"/> Projekt Ide	<input type="checkbox"/> Projekt Teknik	<input checked="" type="checkbox"/> Projekt Zbatim
		2019
<b>EMËRTIMI I FLETËS:</b> PLANIMETRI - RRJETI I KUZ EKZISTUES - PJESA 1		



**REPUBLIKA E SHQIPËRISË**  
**BASHKIA SHKODËR**

Adresa: Rr. 13 Dhjetori, Nr.1 Shkodër, web: www.bashkiashkoder.gov.al, e-mail: info@bashkiashkoder.gov.al, Tel: +35522400150

**SHENIME TEKNIKE**

Rrjeti i Kanalizimeve te Ujerrave te Zeza eshte funksional dhe ne gjendje te mire.  
Parashikohet vetem pershtatje e kokave dhe kapakeve te pusetave ekzistuese me kuolen e re te asfaltit ne projekt.  
Para fillimit te punimeve duhet te kryhet azhormimi ne terren i rrjetit te KUZ ekzistues ne menyre qe te shmanget cdo demtim i mundshem gjate gerrimeve dhe punimeve te tjera.  
Punimet do te kryhen ne monitorimin e ndermarjeve qe i kane ne perdorim keto rrjete

**DREJTORIA E STUDIMEVE, PLANIFIKIMIT,  
KOORDINIMIT DHE MONITORIMIT TË INVESTIMEVE**

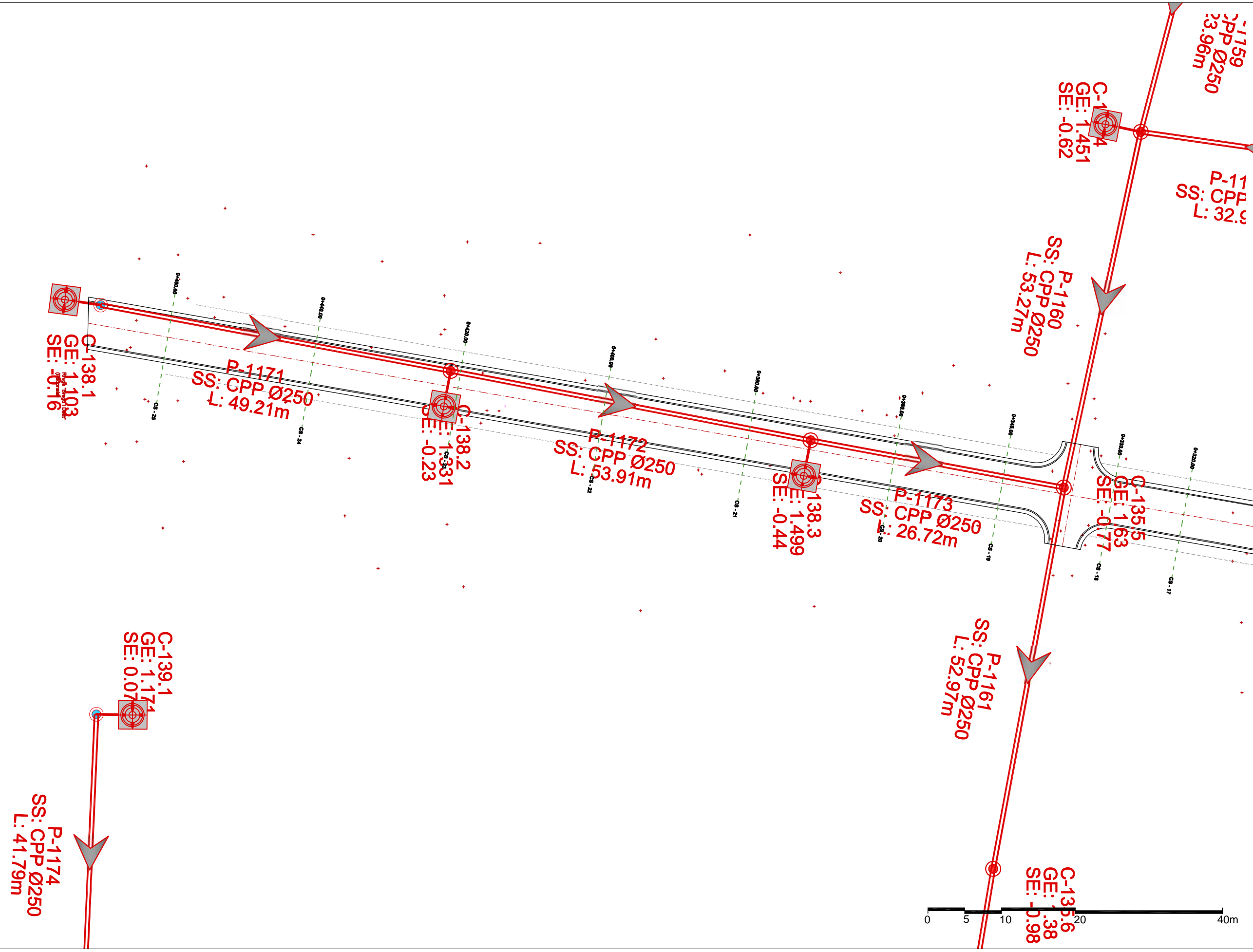
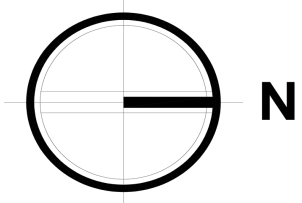
Drejtori: Aljon KOÇKIÇI

**SEKTORI I PROJEKTIMIT TË INVESTIMEVE**

PROJEKTUES		
Inxhinier Ndertimi	Inxh. Xhemalije RUMIJA	
Inxhinier Ndertimi	Inxh. Erjon DILAVERI	
Arkitekt	Ark. Rasel TELI	
Arkitekt	Ark. Irma TEMALI	
Arkitekt	Ark. Sandra KUKA	
Arkitekt	Ark. Nektar DUMA	

OBJEKTI: RIKONSTRUKSION RRUGE VELIPOJE PLAZH - LOTI 1 SISTEMIM - ASFALTIM RRUGA NR.2		
Faza e Projektit		SHK. 1:500
<input type="checkbox"/> Projekt Ide	<input type="checkbox"/> Projekt Teknik	<input checked="" type="checkbox"/> Projekt Zbatim
		2019
EMËRTIMI I FLETËS: PLANIMETRI - RRJETI I KUZ EKZISTUES - PJESA 2		





PROJEKTUES	
Inxhinier Ndertimi	Inxh. Xhemalije RUMIJA
Inxhinier Ndertimi	Inxh. Erjon DILAVERI
Arkitekt	Ark. Rasel TELI
Arkitekt	Ark. Irma TEMALI
Arkitekt	Ark. Sandra KUKA
Arkitekt	Ark. Nektar DUMA