



REPUBLIKA E SHQIPËRISË
BASHKIA ELBASAN

PROJEKTI I ZBATIMIT TE OBJEKTIT : "RIKONSTRUKSIONIT
TE RRUGES SE VARREZAVE TE FSHATIT SHIRGJAN"
"RRUGA SHKIRA" + RRUGA E SHKOLLES

PROJEKTUES
ING. ARIAN BAKU



PERGJEGJESI
SEKTORIT TE PROJEKTIMIT DHE SHERBIMEVE INXHINIERIKE
Ark. MARVIS AVLLAZAGAJ

DREJTORI
DREJTORISE PLANIFIKIMIT TERRITORIT DHE PROJEKTEVE
Ark. GENTIAN TABAKU

MIRATOHET
KRYETARI I BASHKISE
QAZIM SEJDINI

<p>SHENIME TEKNIKE</p> <p>1. KY PROJEKT ESHTË PRONË E BASHKISË ELBASAN 2. NUK LEJOHET KOPJIMI APO RIPRODHIMI I KETIJ VIZATIMI PA AUTORIZIMIN E SEKTORIT TE PROJEKTIMIT DHE SHERBIMEVE INXHINIERIKE NE BASHKINE ELBASAN. 3. TE RESPEKTOHEN DIMENSIONET E SHKRUARA NE VIZATIM. 4. PER CDO PAQARTESI APO MOSPERPUTHJE TE PROJEKTIMIT ME SITUATEN NE TERREN TE MERRRET KONTAKT ME PROJEKTUESIT E PROJEKTI.</p>	<p>5. NUK LEJOHET ANJE NDRYSHIM PROJEKTI PA MIRATIMIN SPECIFIK TE S.P.SH.I. - se 6. PER PERCAKTIMIN E NGJYRAVE, MATERIALEVE NE ZBATIMIN E PROJEKTIT FILLIMISHT DUHET TE MERRRET MIRATIMI I PROJEKTUESIT DHE SUPERVIZORIT.</p>	<p>RISH: PERSHKRIMI : FAZA E PROJEKTIT : PROJEKTI ZBATIMIT</p> <p> BASHKIA ELBASAN Rruga "Qemal Stafa" Lagja "Brig 17 Sulmuese" +35554400152 email: bashkiaeelbasan@elbasani.gov.al web: www.elbasani.gov.al</p>	<p>NGA: DATA: INVESTITOR: BASHKIA ELBASAN</p> <p>DREJTORIA: PLANIFIKIMIT TERRITORIT DHE PROJEKTIMIT Pergjegjes Drejtor ark/Marvis Avllazagaj ark/Gentian Tabaku</p>	<p>PROJEKTUES: Ing/hidro.Arian Baku</p>	<p>PROJEKTI: Rikonstruksion i rrugës së varrezave fshati "Shirgjan", Njesia Administrative Shirgjan</p> <p>EMERTIMI I FLETES: KAPAKU PROJEKTI ZBATIMI</p> <table border="1"> <tr> <td>SHKALLA 1 : 2000</td> <td>DATA: Korrik 2018</td> <td>VIZATOFI: Sektori Projektimit</td> <td>KONTROLLOF: Sektori Projektimit</td> </tr> <tr> <td>PROJEKTI NR: 1</td> <td>FLETA NR: A3 / 1</td> <td colspan="2">RISHIKIMI: 0</td> </tr> </table>	SHKALLA 1 : 2000	DATA: Korrik 2018	VIZATOFI: Sektori Projektimit	KONTROLLOF: Sektori Projektimit	PROJEKTI NR: 1	FLETA NR: A3 / 1	RISHIKIMI: 0	
SHKALLA 1 : 2000	DATA: Korrik 2018	VIZATOFI: Sektori Projektimit	KONTROLLOF: Sektori Projektimit										
PROJEKTI NR: 1	FLETA NR: A3 / 1	RISHIKIMI: 0											

HARTA KADASTRALE E RRUGES "ÇEZMA E VJETER"

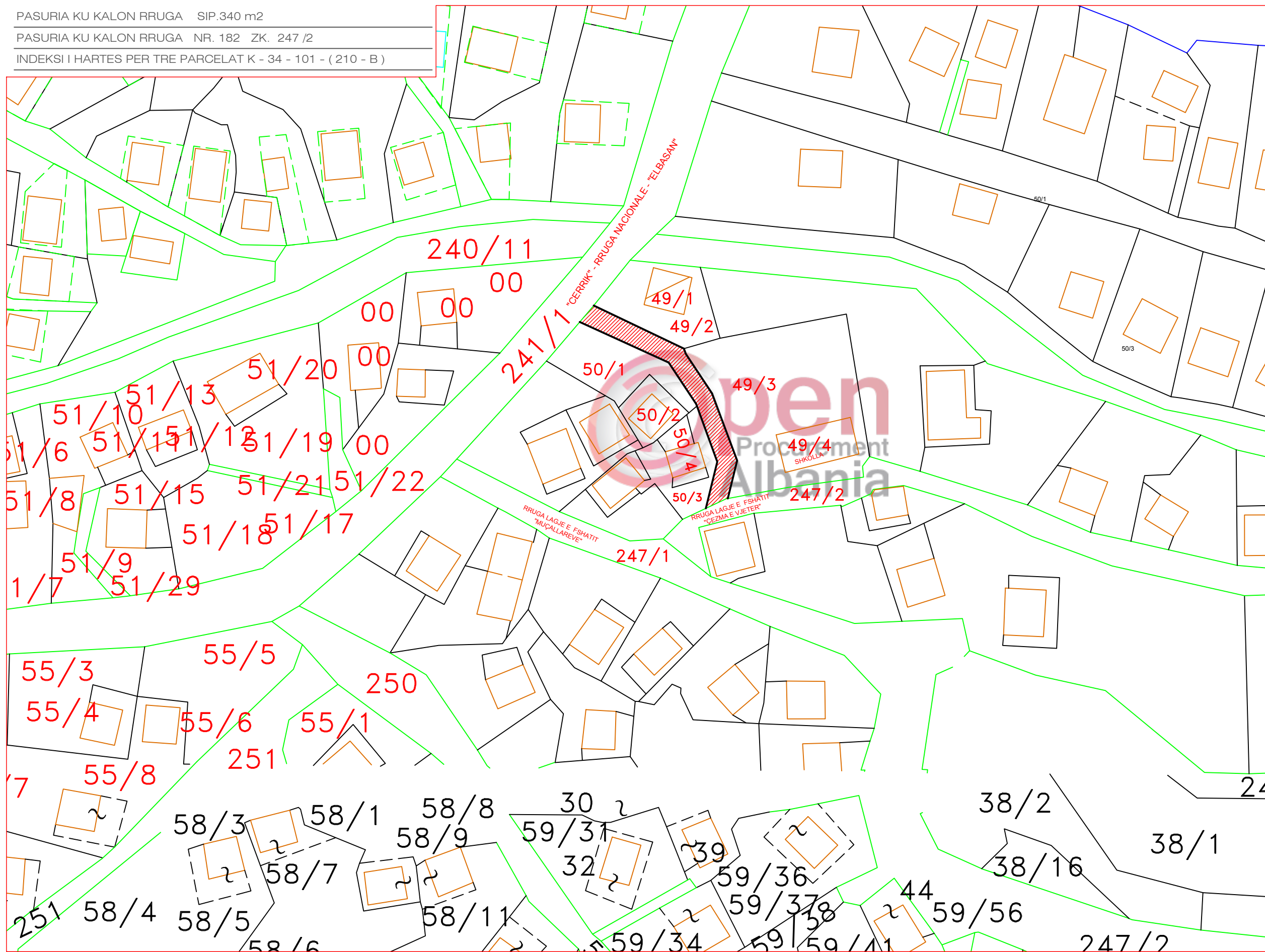
Rikonstruksioni i rruges se shkolles te fshatit "Shirgjan"

SHKALLA 1 : 1000

PASURIA KU KALON RRUGA SIP.340 m2

PASURIA KU KALON RRUGA NR. 182 ZK. 247 /2

INDEKSI I HARTES PER TRE PARCELAT K - 34 - 101 - (210 - B)



SHENIME TEKNIKE

1. KY PROJEKT ESHTË PRONE E BASHKISE ELBASAN.
2. NUK LEJOHET KOPJIMI APO RIPRODHIMI I KETIJ VIZATIMI PA AUTORIZIMIN E DRETORISE SE PROJEKTIMIT DHE SHERBIMEVE INXHINIERIKE NE BASHKINE ELBASAN.
3. TE RESPEKTOHEN DIMENSIONET E SHKRUAR NE VIZATIM.
4. PER CDO PAQARTESI APO MOSPËRPUTHJE TE PROJEKTIT ME SITUATEN NE TERREN TE MERRET KONTAKT ME PROJEKTUESIN
5. NUK LEJOHET ASNJE NDRYSHIM I PROJEKTIT PA MIRATIMIN SPECIFIK TE D.P.SH.I -se.
6. PER PERCAKTIMIN E NGJYRAVE, MATERIALEVE APO MALLRAVE QE DO TE PERDOREN NE KETE PROJEKT DUHET TE MERRET FILLIMISH TE MERRET MIRATIMI I PROJEKTUESIT DHE SUPERVIZORIT.

ADRESA:

Fshati Shirgjan, Rruga Shkolles "Çezma e vjeter"

RISHI PERSHKRIMI : NGJA DATA:
FAZA E PROJEKTIT :
PROJEKTI ZBATIMIT



BASHKIA ELBASAN
Rruga "Gëmal Stafaj"
Lagja "Brig 17 Sultumese"
+35554400152
email: bashkiaelbasan@elbasani.gov.al
web: www.elbasani.gov.al

INVESTITOR: BASHKIA ELBASAN

DREJTORIA :
PLANIFIKIMIT TERRITORIT DHE PROJEKTIMIT

Pergjegjes Drejtor
ark/Marvis Avllazagaj ark/Gentian Tabaku

PROJEKTUES:
ark.
Ing. Arian BAKU
Liç.1800/ 2 date 21. 06. 2017

MATJET TOPOGRAFIKE:
Drejtoria D.P.S.A.T-se

Ing. Maksim Gega

PROJEKTI:
Emertimi Objektit : Rikonstruksioni i rruges se shkolles te fshatit "Shirgjan", Nj.Adm.Shirgjan

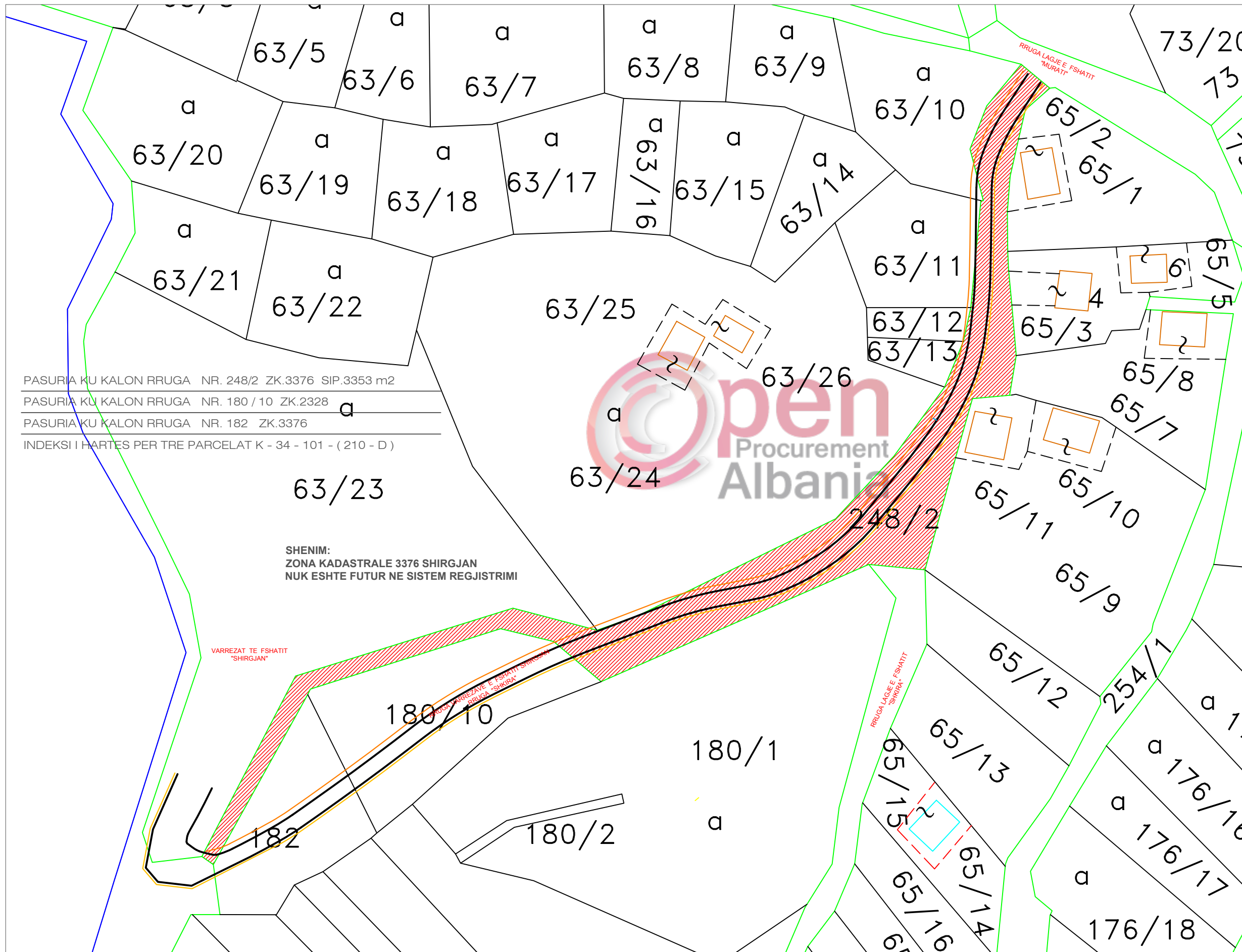
EMERTIMI I FLETES: HARTA TREGUESHE E RRUGES SE PROPOZUAR

SHKALLA A3: 1:500	DATA: Korrik 2018	VIZATOI: Sektori Projektimit	KONTROLLOI: Sektori Projektimit
PROJEKTI NR:	FLETA NR: A3 / 5	RISHIKIMI:

HARTA KADASTRALE E RRUGES "SHKIRA"

Rikonstruksioni i rruges se varrezave te fshatit "Shirgjan"

SHKALLA 1 : 1000




PASURIA KU KALON RRUGA NR. 248/2 ZK.3376 SIP.3353 m2

PASURIA KU KALON RRUGA NR. 180 / 10 ZK.2328

PASURIA KU KALON RRUGA NR. 182 ZK.3376

INDEKSI I HARTES PER TRE PARCELAT K - 34 - 101 - (210 - D)

SHENIM:
ZONA KADASTRALE 3376 SHIRGJAN
NUK ESHTË FUTUR NE SISTEM REGJISTRIMI



SHENIME TEKNIKE

1. KY PROJEKT ESHTË PRONE E BASHKISE ELBASAN.
2. NUK LEJOHET KOPJIMI APO RIPRODHIMI I KETIJ VIZATIMI PA AUTORIZIMIN E DRETORISE SE PROJEKTIMIT DHE SHERBIMEVE INXHINIERIKE NE BASHKINE ELBASAN.
3. TE RESPEKTOHEN DIMENSIONET E SHKRUARA NE VIZATIM.
4. PER CDO PAQARTESI APO MOSPERPTHJE TE PROJEKTIT ME SITUATEN NE TERREN TE MERRET KONTAKT ME PROJEKTUESIN
5. NUK LEJOHET ASNJE NDRYSHIM I PROJEKTIT PA MIRATIMIN SPECIFIK TE D.P.SH.I -se.
6. PER PERCAKTIMIN E NGJYRAVE, MATERIALEVE APO MALLRAVE QE DO TE PERDOREN NE KETE PROJEKT DUHET TE MERRET FILLIMISH TE MERRET MIRATIMI I PROJEKTUESIT DHE SUPERVIZORIT.

ADRESA:
Fshati Shirgjan, Rruga e varrezave "Shkira"

RISHI PERSHKRIMI I FAZA E PROJEKTIT
PROJEKTI ZBATIMIT

BASHKIA ELBASAN
Rruga "Qemal Stafa"
Lagja "Brig 17 Sulmuese"
+35554400152
email: bashkiaelbasan@elbasani.gov.al
web: www.elbasani.gov.al

INVESTITOR:
BASHKIA ELBASAN

DREJTORIA :
PLANIFIKIMIT TERRITORIT DHE PROJEKTIMIT
Pergjegjes: ark/Marvis Avllazagaj
Drejtor: ark/Gentian Tabaku

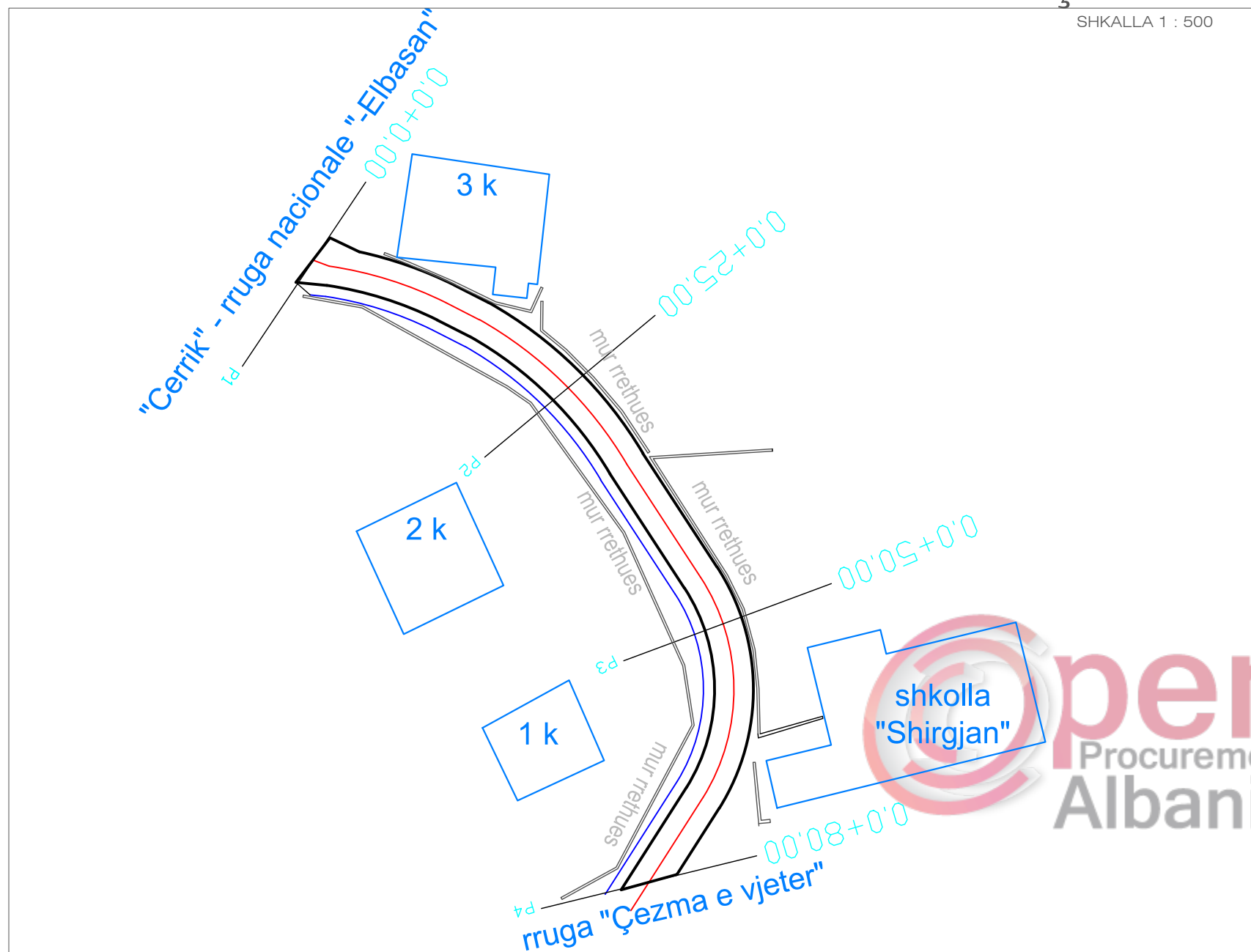
PROJEKTUES:
ark.
Ing. Arian BAKU
Lic.1800/ 2 date 21. 06. 2017

MATJET TOPOGRAFIKE:
Drejtoria D.P.S.A.T-se
Ing. Maksim Gega

PROJEKTI:
Emertimi Objektivit : Rikonstruksioni i rruges se varrezave te fshatit "Shirgjan", Nj.Adm.Shirgjan
EMERTIMI I FLETES: HARTA TREGUESE E RRUGES SE PROPOZUAR

SHKALLA A3:	DATA:	VIZATOI:	KONTROLLOI:
1:500	Korrik 2018	Sektorik Projektimit	Sektorik Projektimit
PROJEKTI NR:	FLETA NR:	RISHIKIMI:	
.....	A3 / 5	

PLAN VENDOSJA E RRUGES SHKOLLES " ÇEZMA E VJETER"



SHKALLA 1 : 500



KRYETARI
BASHKISE ELBASAN

QAZIM SEJDINI

Drejtori D.P.T.P.-se

ark.Gentian TABAKU

POZICIONI KADASTRAL I PRONAVE
pasuria me nr. 248 /2; ZK. 3376

SHKALLA 1 : 5000

TE DHENA TE PERGJITHSHME

EMERTIMI I PUNIMEVE: RIKONSTRUKSIONI I RRUGES SE SHKOLLES
TE FSHATIT SHIRGJAN, NJESIA ADMINISTRATIVE SHIRGJAN, BASHKIA ELBASAN
KATEGORIA E PERDORIMIT TE TOKES: 400 m² (RRUGE + KANAL)
LLOJI I STRUKTURES : -
ZHVILLUESI: BASHKIA ELBASAN
PRONARI: NJESIA ADMINISTRATIVE SHIRGJAN , BASHKIA ELBASAN
ADRESA:FSHATI SHIRGJAN,NJESIA ADMINISTRATIVE SHIRGJAN,
BASHKIA ELBASAN
KODI NEN-NJESISE STRUKTUREORE: _____
KODI I PERDORIMIT SIPAS PLANIT: _____

TREGUESIT E ZHVILLIMIT TE PROPOZUAR

SIPERFAQJA E TOKES QE ZHVILLOHET	400 m ²
SIPERFAQJA E TOKES E ZENE NGA RRUGA	340 m ²
SIPERFAQJA E TOKES E ZENE NGA KANALI	60 m ²
PASURIA KU KALON RRUGA NR. 247 / 2 ;ZK.3376 SIP.400 m ²	
INDEKSI I HARTES PER PARCELAT K - 34 - 101 - (210 - B)	

SHENIME TEKNIKE

1. KY PROJEKT ESHTJE PRONE E BASHKISE ELBASAN.
2. NUK LEJOHET KOPJIMI APO RIPRODHIMI I KETIJ VIZATIMI PA AUTORIZIMIN E DRETORISE SE PROJEKTIMIT DHE SHERBIMEVE INXHINIERIKE NE BASHKINE ELBASAN.
3. TE RESPEKTOHEN DIMENSIONET E SHKRUARA NE VIZATIM.
4. PER ÇDO PAQARTESI APO MOSPERPTHJE TE PROJEKTIT ME SITUATEN NE TERREN TE MERRET KONTAKT ME PROJEKTUESIN
5. NUK LEJOHET ASNJE NDRYSHIM I PROJEKTIT PA MIRATIMIN SPECIFIK TE D.P.SH.I -se.
6. PER PERCAKTIMIN E NGJYRAVE, MATERIALEVE APO MALLRAVE QE DO TE PERDOREN NE KETE PROJEKT DUHET TE MERRET FILLIMISH TE MERRET MIRATIMI I PROJEKTUESIT DHE SUPERVIZORIT.

RISH:	PERSHKRIMI : RIKONSTRUKSION RRUGE	NGA:	DATA:
FAZA E PROJEKTIT :	PROJEKTI ZBATIMIT		



BASHKIA ELBASAN
Rruga "Qemal Stafa"
Lagja "Brig 17 Sulmuese"
+3554400152
email: bashkiaeelbasan@elbasani.gov.al
web: www.elbasani.gov.al



INVESTITOR:	BASHKIA ELBASAN
-------------	-----------------

DREJTORIA PLANIFIKIMIT TERRITORIT DHE PROJEKTIMIT	
Pergjegjes ark/Marvis Avllazagaj	Drejtor ark/Gentian Tabaku

PROJEKTUES:	Ing. Arian BAKU LIÇ. K 1800/2
ing.
ing.
ing.

MATJET TOPOGRAFIKE:	Drejtoria D.P.S.A.T-se
---------------------	------------------------

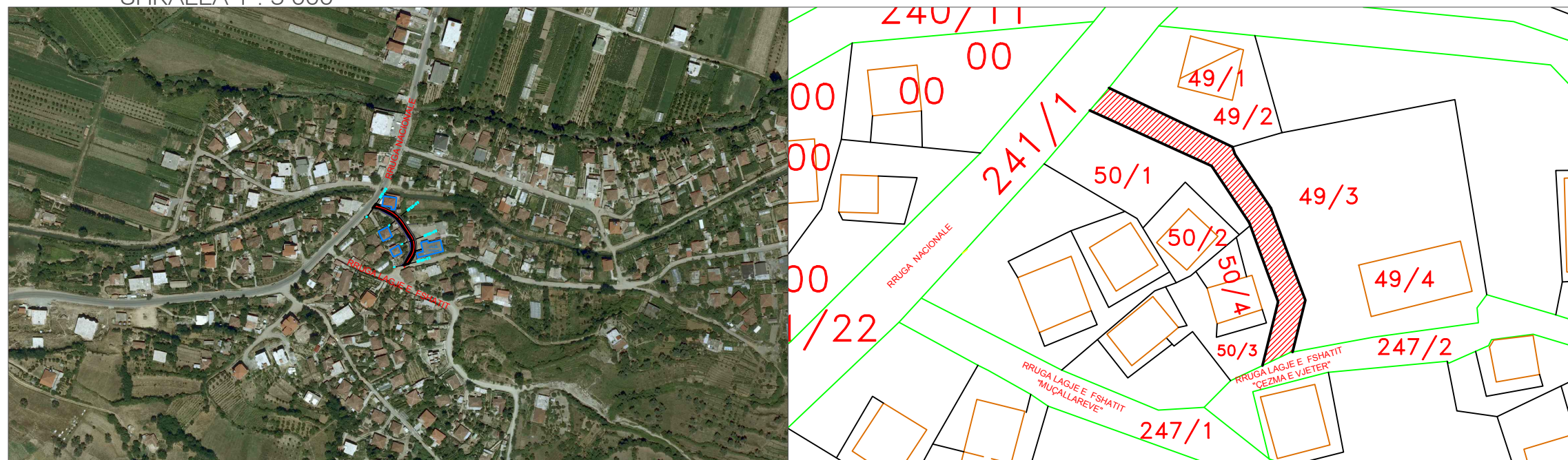
PERGJEGJEGJESI I SEKTORIT	Ing. Maksim GEGA
---------------------------	------------------

EMERTIMI I PROJEKTIT: Emertimi i objektit " Rikonstruksioni i rrugës së shkollës fshati Shirgjan, Njesia Administrative Shirgjan"

EMERTIMI I FLETES: PLAN-VENDOSJA E RRUGES SE SHKOLLES TE FSHATIT "SHIRGJAN"

SHKALLA A3:	DATA:	VIZATOI:	KONTROLLOI:
1:500	Korrik 2018	Sektori Projektimit	Sektori Projektimit
PROJEKTI NR:	FLETA NR:	RISHIKIMI:	RISHIKIMI:
	A3 / A 1

SKEMA E VENDOSJES SE ZHVILLIMIT
SHKALLA 1 : 5 000

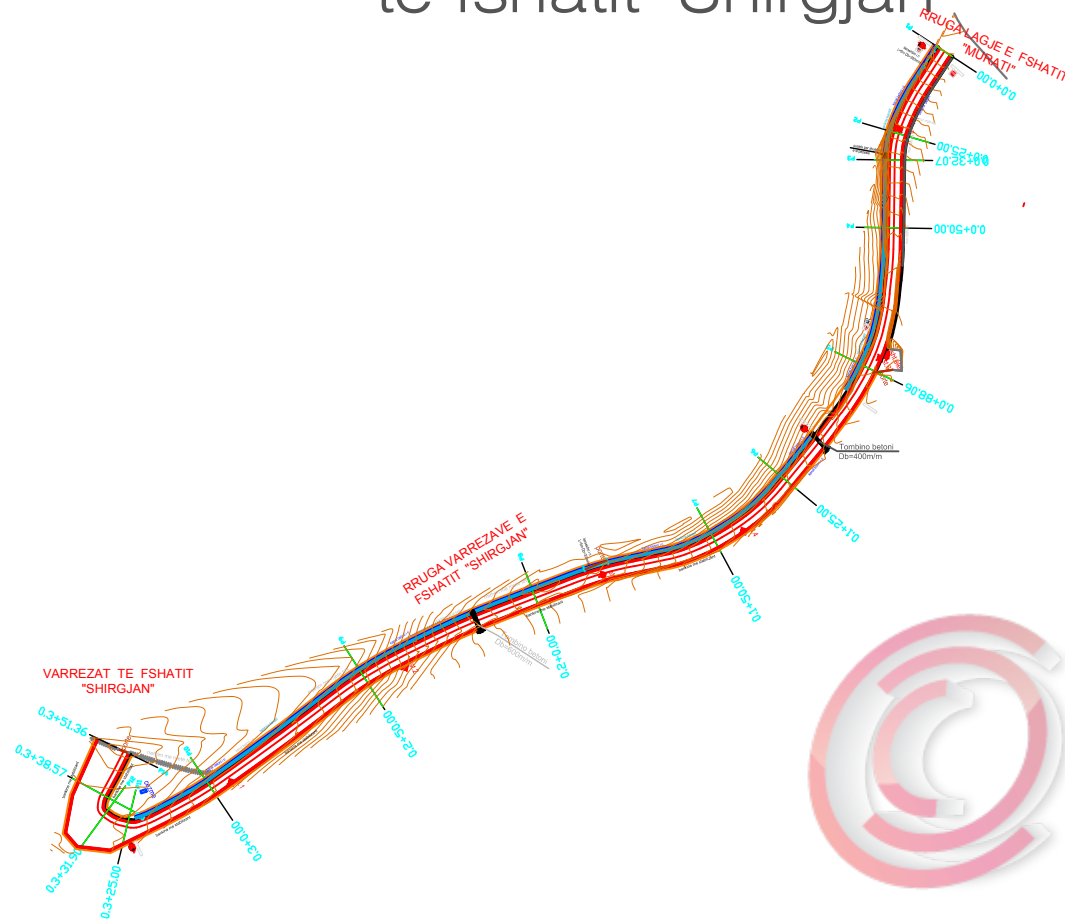


PLAN VENDOSJA E RRUGES " SHKIRA "



Rikonstruksioni i rruges se varrezave te fshatit "Shirgjan"

SHKALLA 1 : 2000



KRYETARI
BASHKISE ELBASAN

QAZIM SEJDINI

Drejtori D.P.T.P.-se

ark.Gentian TABAKU



POZICIONI KADASTRAL I PRONAVE
pasuria me nr. 248 /2; ZK. 3376

SHKALLA 1 : 5000

TE DHENA TE PERGJITHSHME

EMERTIMI I PUNIMEVE: RIKONSTRUKSIONI I RRUGES SE VARREZAVE
TE FSHATIT SHIRGJAN, NJESIA ADMINISTRATIVE SHIRGJAN, BASHKIA ELBASAN
KATEGORIA E PERDORIMIT TE TOKES: 3353 m² (RRUGE + KANAL)
LLOJI I STRUKTURES : -
ZHVILLUESI: BASHKIA ELBASAN
PRONARI: NJESIA ADMINISTRATIVE SHIRGJAN , BASHKIA ELBASAN
ADRESA: FSHATI SHIRGJAN, NJESIA ADMINISTRATIVE SHIRGJAN,
BASHKIA ELBASAN
KODI NEN-NJESISE STRUKTUREORE: _____
KODI I PERDORIMIT SIPAS PLANIT: _____

TREGUESIT E ZHVILLIMIT TE PROPOZUAR

SIPERFAQJA E TOKES QE ZHVILLOHET	3353 m ²
SIPERFAQJA E TOKES E ZENE NGA RRUGA	3033 m ²
SIPERFAQJA E TOKES E ZENE NGA KANALI	320 m ²
PASURIA KU KALON RRUGA NR. 248 / 2 ZK.3376 SIP.3353 m ²	
PASURIA KU KALON RRUGA NR. 180 / 10 ZK.3376	
PASURIA KU KALON RRUGA NR. 182 ZK.3376	
INDEKSI I HARTES PER TRE PARCELAT K - 34 - 101 - (210 - D)	

SHENIME TEKNIKE

1. KY PROJEKT ESHTHE PRONE E BASHKISE ELBASAN.
2. NUK LEJOHET KOPJIMI APO RIPRODHIMI I KETIJ VIZATIMI PA AUTORIZIMIN E DRETORISE SE PROJEKTIMIT DHE SHERBIMEVE INXHINIERIKE NE BASHKINE ELBASAN.
3. TE RESPEKTOHEN DIMENSIONET E SHKRUARA NE VIZATIM.
4. PER ÇDO PAQARTESI APO MOSPERSHTJESJE TE PROJEKTIT ME SITUATEN NE TERREN TE MERRET KONTAKT ME PROJEKTUESIN
5. NUK LEJOHET ASNJE NDRYSHIM I PROJEKTIT PA MIRATIMIN SPECIFIK TE D.P.SH.I -se.
6. PER PERCAKTIMIN E NGJYRAVE, MATERIALEVE APO MALLRAVE QE DO TE PERDOREN NE KETE PROJEKT DUHET TE MERRET FILLIMISH TE MERRET MIRATIMI I PROJEKTUESIT DHE SUPERVIZORIT.

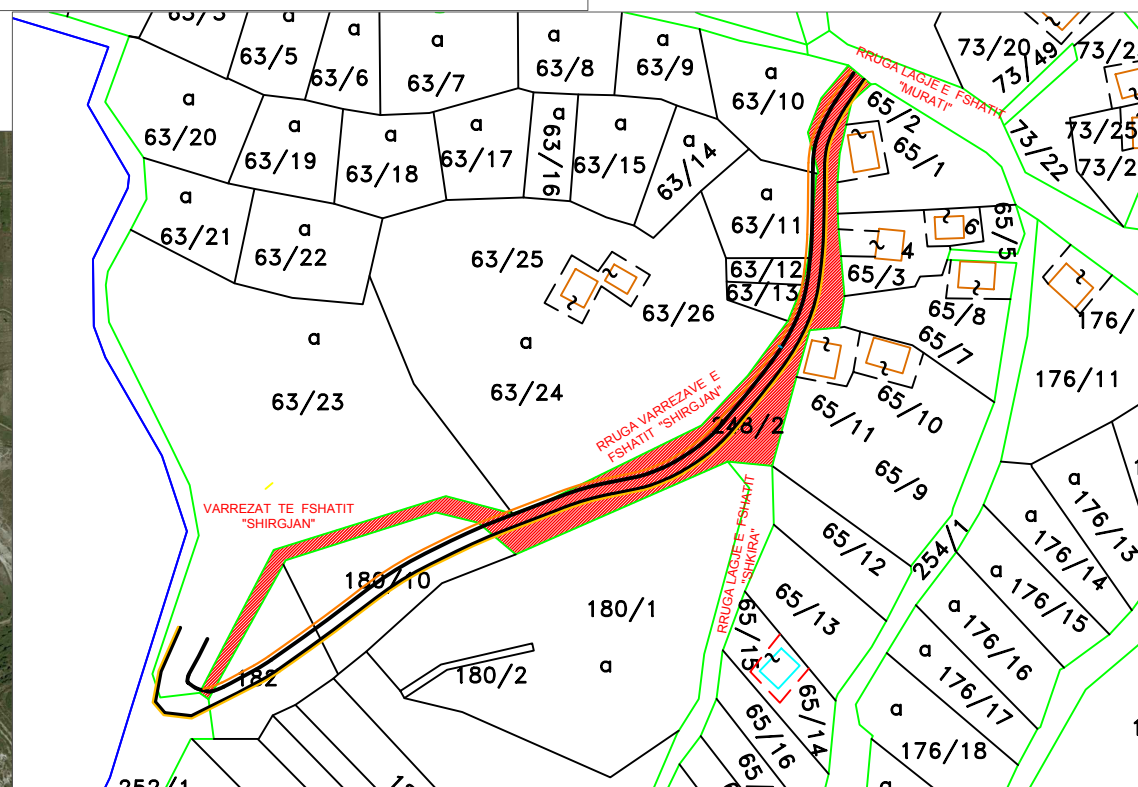
RISH:	PERSHKRIMI : RIKONSTRUKSION RRUGE	NGA:	DATA:
FAZA E PROJEKTIT :	PROJEKTI ZBATIMIT		



BASHKIA ELBASAN
Rruga "Gëmal Stafa"
Lagja "Brig 17 Sulmuese"
+3554400152
email: bashkiaelbasan@elbasani.gov.al
web: www.elbasani.gov.al



SKEMA E VENDOSJES SE ZHVILLIMIT SHKALLA 1 : 10 000




INVESTITORI:	BASHKIA ELBASAN		
DREJTORIA PLANIFIKIMIT TERRITORIT DHE PROJEKTIMIT	Drejtor		
Pergjegjes	ark/Marvis Avllazagaj		
PROJEKTUESI:	Ing. Arian BAKU LIÇ. K 1800/2		
ing.		
ing.		
ing.		
MATJET TOPOGRAFIKE:	Drejtoria D.P.S.A.T-se		
PERGJEGJESJESI I SEKTORIT	Ing. Maksim GEGA		
EMERTIMI I PROJEKTIT:	Emertimi i objektit " Rikonstruksioni i rrugës së varrezave fshati Shirgjan, Njesia Administrative Shirgjan"		
EMERTIMI I FLETES:	PLAN-VENDOSJA E RRUGES SE VARREZAVE TE FSHATIT "SHIRGJAN"		
SHKALLA A3:	DATA:	VIZATOI:	KONTROLLOI:
1:500	Korrik 2018	Sektori Projektimit	Sektori Projektimit
PROJEKTI NR:	FLETA NR:	RISHIKIMI:	
A3 / A 1		

PLANIMETRIA E RRUGES EKZISTUESE

SHKALLA 1 : 1000

GJATESIA E RRUGES 351.6 ml
 GJERESIA E RRUGES EKZISTUESE 3.5 m
 BANKINE ~ 0.5m
 KANAL I HAPUR NE GJITHE GJATESINE E RRUGES
 TOMBINO EKZISTUESE S'KA
 INTERSEKTIME EKZISTUESE ME TUBACION BETONI Db= 100 m/m



SHENIME TEKNIKE

1. KY PROJEKT ESHTË PRONË E BASHKISË ELBASAN
2. NUK LEJOHET KOPJIMI APO RIPRODHIMI I KETIJ VIZATIMI PA AUTORIZIMIN E SEKTORIT TE PROJEKTIMIT DHE SHERBIMEVE INXHINIERIKE NE BASHKINE ELBASAN.
3. TE RESPEKTOHEN DIMENSIONET E SHKRUARA NE VIZATIM.
4. PER CDO PAQARTESI APO MOSPËRPUTHJE TE PROJEKTIMIT ME SITUATEN NE TERREN NE MERRET KONTAKT ME PROJEKTUESIT E PROJEKTI.

5. NUK LEJOHET ANJE NDRYSHIM PROJEKTI PA MIRATIMIN SPECIFIK TE S.P.SH.I. - se
6. PER PERCAKTIMIN E NGJYRAVE, MATERIALEVE NE ZBATIMIN E PROJEKTI FILLIMISHT DUHET TE MERRET MIRATIMI I PROJEKTUESIT DHE SUPERVIZORIT.

RISHIKIMI	PERSHKRIMI	NGA	DATA
FAZA E PROJEKTI	PROJEKTI ZBATIMIT		
	BASHKIA ELBASAN Rruga "Qemal Stafa" Lagja "Brig 17 Sulmuese" +35554400152 email: bashkiaelbasan@elbasani.gov.al web: www.elbasani.gov.al		

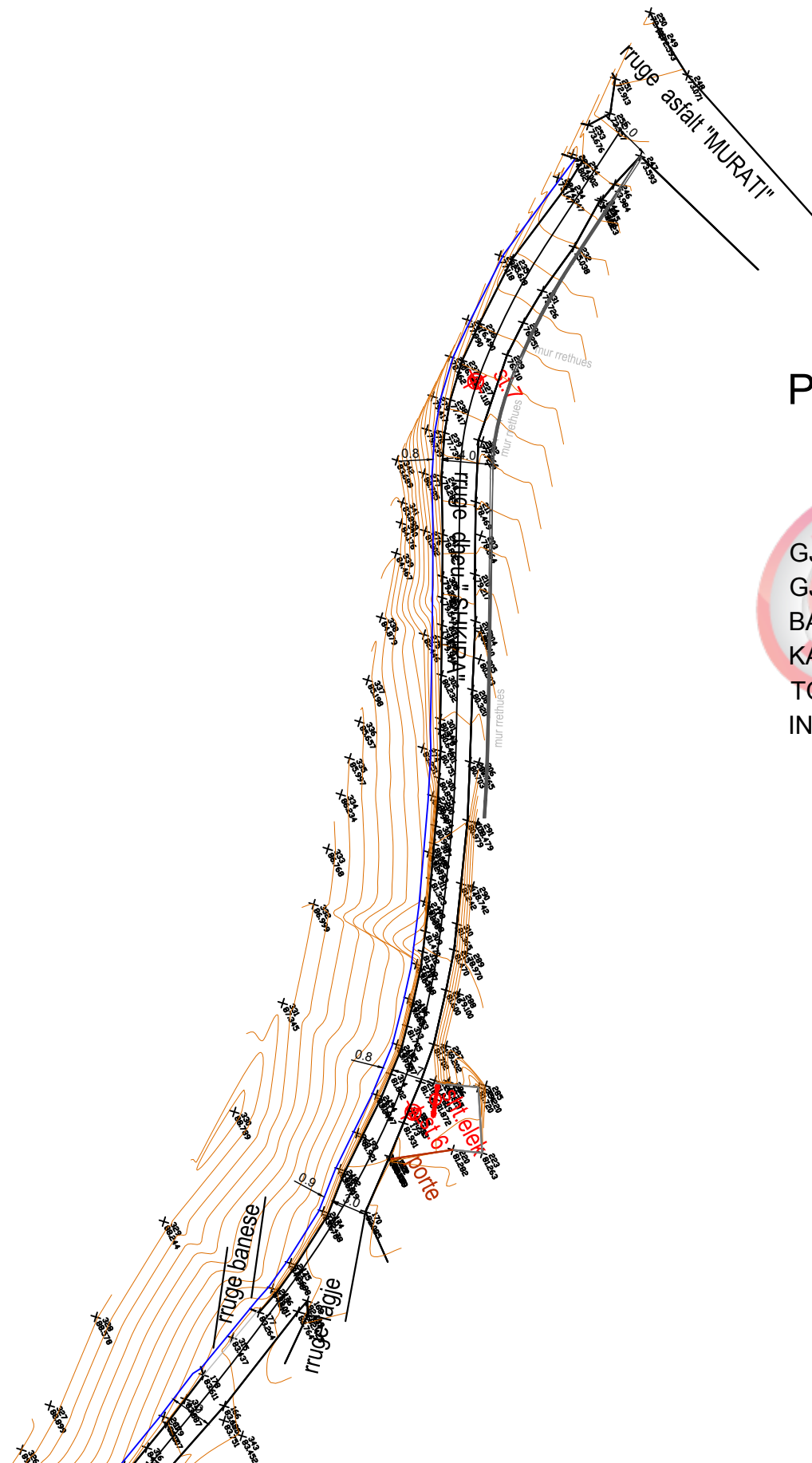
INVESTITOR:	BASHKIA ELBASAN
DREJTORIA:	PLANIFIKIMIT TERRITORIT DHE PROJEKTIMIT
Pergjegjes	Drejtor
ark/Marvis Avllazagaj	ark/Gentian Tabaku

PROJEKTUES:	Ing/hidro.Arian Baku
-------------	----------------------

PROJEKTI: Rikonstruksion i rruges së varrezave fshati "Shirgjan", Njesia Administrative Shirgjan

EMERTIMI I FLETES: KAPAKU			
Planimetria e rruges ekzistuese			
SHKALLA 1 : 1000	DATA: QERSHOR 2018	VIZATOI: Sektori Projektimit	KONTROLLOI: Sektori Projektimit
PROJEKTI NR: 1	FLETA NR: A3 / 1	0 RISHIKIM	

SHKALLA 1 : 500



PLANIMETRIA E RRUGES EKZISTUESE

SHKALLA 1 : 500

GJATESIA E RRUGES 351.6 m
 GJERESIA E RRUGES EKZISTUESE 3.5 m
 BANKINE ~ 0.5m
 KANAL I HAPUR NE GJITHE GJATESINE E RRUGES
 TOMBINO EKZISTUESE S'KA
 INTERSEKTIME EKZISTUESE ME TUBACION BETONI Db= 100 m/m

SHENIME TEKNIKE

1. KY PROJEKT ESHTË PRONË E BASHKISË ELBASAN.
2. NUK LEJOHET KOPJIMI APO RIPRODHIMI I KETIJ VIZATIMI PA AUTORIZIMIN E DRETORISE SE PROJEKTIMIT DHE SHERBIMEVE INZHINIERIKE NE BASHKINE ELBASAN.
3. TE RESPEKTOHEN DIMENSIONET E SHKRUARA NE VIZATIM.
4. PER CDO PAQARTESI APO MOSPERPUTHJE TE PROJEKTIT ME SITUATEN NE TERREN TE MERRET KONTAKT ME PROJEKTUESIN
5. NUK LEJOHET ASNJE NDRYSHIM I PROJEKTIT PA MIRATIMIN SPECIFIK TE D.P.SH.I -se.
6. PER PERCAKTIMIN E NGJYRAVE, MATERIALEVE APO MALLRAVE QE DO TE PERDOREN NE KETE PROJEKT DUHET TE MERRET FILLIMISH TE MERRET MIRATIMI I PROJEKTUESIT DHE SUPERVIZORIT.

ADRESA:

Fshati Shirgjan, Nj. Adm. Shirgjan, Rruga varrezave "Shkira"

RISHI/PERSHKRIMI	NGA	DATA
FAZA E PROJEKTIT		
PROJEKTI ZBATIMIT		



BASHKIA ELBASAN
 Rruga "Qemal Stafa"
 Lagja "Brig 17 Sulmuese"
 +35554400152
 email: bashkiaeelbasan@elbasani.gov.al
 web: www.elbasani.gov.al

INVESTITOR: BASHKIA ELBASAN

DREJTORIA :
PLANIFIKIMIT TERRITORIT DHE PROJEKTIMIT
 Pergjegjes Drejtor
 ark/Marvis Avilazagaj ark/Gentian Tabaku

PROJEKTUES:
 ark.
 Ing. Arian BAKU
 Liç.1800/ 2 date 21. 06. 2017

MATJET TOPOGRAFIKE:
 Drejtoria D.P.S.A.T-se
 Ing. Maksim Gega

PROJEKTI:
 Emertimi Objektit : Rikonstruksioni i rruges se varrezave te fshatit "Shirgjan", Nj. Adm. Shirgjan


EMERTIMI I FLETES:
PLANIMETRIA E RRUGES EKZISTUESE

SHKALLA A3:	DATA:	VIZATOI:	KONTROLLOI:
1:500	QERSHOR 2018	Sektori Projektimit	Sektori Projektimit
PROJEKTI NR:	FLETA NR:	RISHIKIMI:	
.....	A3 / 2

PLANIMETRIA E RRUGES EKZISTUESE

SHKALLA 1 : 500

GJATESIA E RRUGES 351.6 m
 GJERESIA E RRUGES EKZISTUESE 3.5 m
 BANKINE ~ 0.5m
 KANAL I HAPUR NE GJITHE GJATESINE E RRUGES
 TOMBINO EKZISTUESE S'KA
 INTERSEKTIME EKZISTUESE ME TUBACION BETONI Db= 100 m/m



SHENIME TEKNIKE

1. KY PROJEKT ESHTË PRONË E BASHKISË ELBASAN.
2. NUK LEJOHET KOPJIMI APO RIPRODHIMI I KETIJ VIZATIMI PA AUTORIZIMIN E DRETORISË SE PROJEKTIMIT DHE SHERBIMEVE INXHINIERIKE NE BASHKINE ELBASAN.
3. TE RESPEKTOHEN DIMENSIONET E SHKRUARA NE VIZATIM.
4. PER CDO PAQARTESI APO MOSPERPËTHJE TE PROJEKTIT ME SITUATEN NE TERREN TE MERRET KONTAKT ME PROJEKTUESIN
5. NUK LEJOHET ASNJE NDRYSHIM I PROJEKTIT PA MIRATIMIN SPECIFIK TE D.P.SH.I -se.
6. PER PERCAKTIMIN E NGJYRAVE, MATERIALEVE APO MALLRAVE QE DO TE PERDOREN NE KETE PROJEKT DUHET TE MERRET MIRATIMI I PROJEKTUESIT DHE SUPERVIZORIT.

ADRESA:
 Fshati Shirgjan, Nj. Adm. Shirgjan, Rruga varrezave "Shkira"

RISHI/PERSHKRIMI	NGA	DATA
FAZA E PROJEKTIT		
PROJEKTI ZBATIMIT		

BASHKIA ELBASAN
 Rruga "Gëmal Stafa"
 Lagja "Brig 17 Sulmuese"
 +35554400152
 email: bashkiaeelbasan@elbasani.gov.al
 web: www.elbasani.gov.al

INVESTITOR: BASHKIA ELBASAN

DREJTORIA :
PLANIFIKIMIT TERRITORIT DHE PROJEKTIMIT
 Pergjegjes: ark/Marvis Avlazagaj
 Drejtor: ark/Gentian Tabaku

PROJEKTUES:
 ark.
 Ing. Arian BAKU
 Liç.1800/ 2 date 21. 06. 2017

MATJET TOPOGRAFIKE:
 Drejtoria D.P.S.A.T-se
 Ing. Maksim Gega

PROJEKTI:
 Emertimi Objektit : Rikonstruksioni i rruges se varrezave te fshatit "Shirgjan", Nj. Adm. Shirgjan

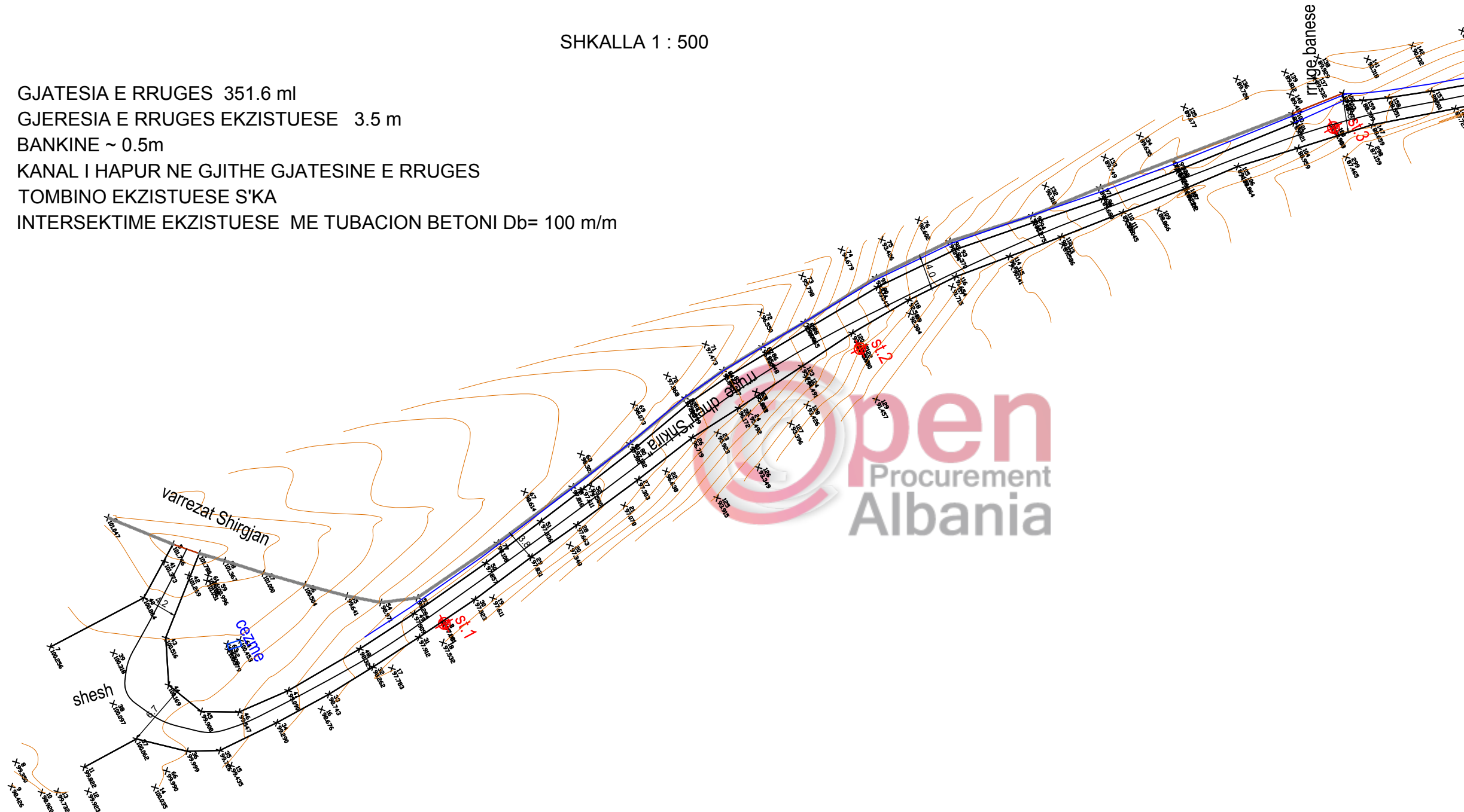
EMERTIMI I FLETES:
 PLANIMETRIA E RRUGES EKZISTUESE

SHKALLA A3:	DATA:	VIZATOI:	KONTROLLOI:
1:500	QERSHOR 2018	Sektori Projektimit	Sektori Projektimit
PROJEKTI NR:	FLETA NR:	RISHIKIMI:	
.....	A3 / 3	

PLANIMETRIA E RRUGES EKZISTUESE

SHKALLA 1 : 500

GJATESIA E RRUGES 351.6 ml
 GJERESIA E RRUGES EKZISTUESE 3.5 m
 BANKINE ~ 0.5m
 KANAL I HAPUR NE GJITHE GJATESINE E RRUGES
 TOMBINO EKZISTUESE S'KA
 INTERSEKTIME EKZISTUESE ME TUBACION BETONI Db= 100 m/m



SHENIME TEKNIKE

1. KY PROJEKT ESHTË PRONË E BASHKISË ELBASAN.
2. NUK LEJOHET KOPJIMI APO RIPRODHIMI I KETIJ VIZATIMI PA AUTORIZIMIN E DRETORISË SE PROJEKTIMIT DHE SHERBIMEVE INZHINIERIKE NE BASHKINE ELBASAN.
3. TE RESPEKTOHEN DIMENSIONET E SHKRUARA NE VIZATIM.
4. PER CDO PAQARTESI APO MOSPËRPUTHJE TE PROJEKTIT ME SITUATEN NE TERREN TE MERRET KONTAKT ME PROJEKTUESIN
5. NUK LEJOHET ASNJE NDRYSHIM I PROJEKTIT PA MIRATIMIN SPECIFIK TE D.P.SH.I -se.
6. PER PERCAKTIMIN E NGJYRAVE, MATERIALEVE APO MALLRAVE QE DO TE PERDOREN NE KETE PROJEKT DUHET TE MERRET MIRATIMI I PROJEKTUESIT DHE SUPERVIZORIT.

ADRESA:
 Fshat Shkërrëz, Nj. Adm. Shkërrëz, Rruga varrezave "Shkërrëz"

RISHI/PERSHKRIMI :	NGA:	DATA:
FAZA E PROJEKTIT		
PROJEKTI ZBATIMIT		

BASHKIA ELBASAN
 Rruga "Qemal Stafa"
 Lagja "Brig 17 Sulmuese"
 +3554400152
 email: bashkiaeelbasan@elbasani.gov.al
 web: www.elbasani.gov.al

INVESTITOR: BASHKIA ELBASAN

DREJTORIA :
PLANIFIKIMIT TERRITORIT DHE PROJEKTIMIT
 Pergjegjes: ark/Marvis Avilazagaj
 Drejtor: ark/Gentian Tabaku


PROJEKTUES:
 ark.
 Ing. Arian BAKU
 Liç.1800/ 2 date 21. 06. 2017

MATJET TOPOGRAFIKE:
 Drejtoria D.P.S.A.T-se
 Ing. Maksim Gega

PROJEKTI:
 Emertimi Objektit : Rikonstruksioni i rruges se varrezave te fshatit "Shkërrëz", Nj. Adm. Shkërrëz

EMERTIMI I FLETES:
 PLANIMETRIA E RRUGES EKZISTUESE

SHKALLA A3:	DATA:	VIZATOI:	KONTROLLOI:
1:500	QERSHOR 2018	Sektori Projektimit	Sektori Projektimit
PROJEKTI NR:	FLETA NR:	RISHIKIMI:	
.....	A3 / 4	





PLANIMETRIA E RRUGES SE PROPOZUAR

SHKALLA 1 : 1000

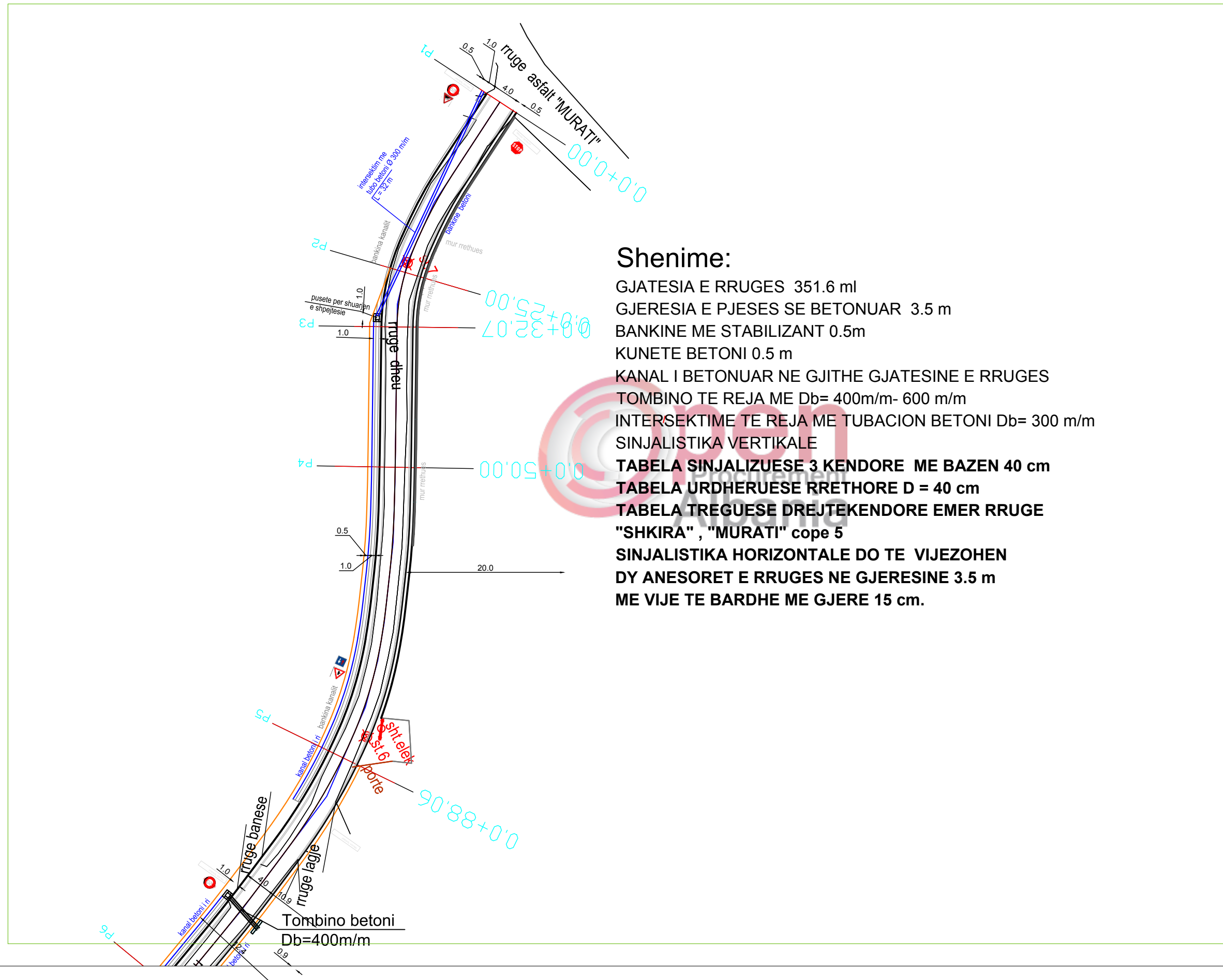
- GJATESIA E RRUGES 351.6 m
- GJERESIA E PJESES SE BETONUAR 3.5 m
- BANKINE ME STABILIZANT 0.5m
- KUNETE BETONI 0.5 m
- KANAL I BETONUAR NE GJITHE GJATESINE E RRUGES
- TOMBINO TE REJA ME Db= 400m/m- 600 m/m
- INTERSEKTIME TE REJA ME TUBACION BETONI Db= 300 m/m
- SINJALISTIKA VERTIKALE
- TABELA SINJALIZUESE 3 KENDORE ME BAZEN 40 cm
- TABELA URDHERUESE RRETHORE D = 40 cm
- TABELA TREGUESE DREJTEKENDORE EMER RRUGE
- "SHKIRA" , "MURATI" cope 5
- SINJALISTIKA HORIZONTALE DO TE VIJEZOHEN
- DY ANESORET E RRUGES NE GJERESINE 3.5 m
- ME VIJE TE BARDHE ME GJERE 15 cm.



<p>SHENIME TEKNIKE</p> <ol style="list-style-type: none"> 1. KY PROJEKT ESHTHE PRONE E BASHKISE ELBASAN 2. NUK LEJOHET KOPJIMI APO RIPRODHIMI I KETIJ VIZATIMI PA AUTORIZIMIN E SEKTORIT TE PROJEKTIMIT DHE SHERBIMEVE INXHINIERIKE NE BASHKINE ELBASAN. 3. TE RESPEKTOHEN DIMENSIONET E SHKRUARA NE VIZATIM. 4. PER CDO PAQARTESI APO MOSPERPUTHJE TE PROJEKTIMIT ME SITUATEN NE TERREN TE MERRET KONTAKT ME PROJEKTUESIT E PROJEKTI. 	<ol style="list-style-type: none"> 5. NUK LEJOHET ANJE NDRYSHIM PROJEKTI PA MIRATIMIN SPECIFIK TE S.P.SH.I. - se 6. PER PERCAKTIMIN E NGJYRAVE, MATERIALEVE NE ZBATIMIN E PROJEKTI FILLIMISHT DUHET TE MERRET MIRATIMI I PROJEKTUESIT DHE SUPERVIZORIT. 	<p>RISH/PERSHKRIMI I FAZA E PROJEKTI</p> <p>PROJEKTI ZBATIMIT</p>  <p>BASHKIA ELBASAN Rruga. "Qemal Stafa" Lagja. "Brig 17 Sulmuese" +35554400152 email: bashkielbasan@elbasani.gov.al web: www.elbasani.gov.al</p>	<p>NGA: DATA:</p> <p>INVESTITOR: BASHKIA ELBASAN</p> <p>DREJTORIA: PLANIFIKIMIT TERRITORIT DHE PROJEKTIMIT Pergjegjes: Drejtor ark/Marvis Avllazagaj ark/Gentjan Tabaku</p>	<p>PROJEKTUES:</p> <p>Ing/hidro. Arian Baku</p>	<p>PROJEKTI: Rikonstrukcion i rruges së varrezave fshati "Shirgjan", Njesia Administrative Shirgjan</p> <p>EMERTIMI I FLETES: KAPAKU</p> <p>Planimetria e rruges se propozuar</p> <table border="1"> <tr> <td>SHKALLA 1 : 2000</td> <td>DATA: Korrik 2018</td> <td>VIZATOI: Sektori Projektimit</td> <td>KONTROLLOI: Sektori Projektimit</td> </tr> <tr> <td>PROJEKTI NR: 1</td> <td>FLETA NR: A3 / 1</td> <td colspan="2" style="text-align: center;">0 RISHIKIMI</td> </tr> </table>	SHKALLA 1 : 2000	DATA: Korrik 2018	VIZATOI: Sektori Projektimit	KONTROLLOI: Sektori Projektimit	PROJEKTI NR: 1	FLETA NR: A3 / 1	0 RISHIKIMI	
SHKALLA 1 : 2000	DATA: Korrik 2018	VIZATOI: Sektori Projektimit	KONTROLLOI: Sektori Projektimit										
PROJEKTI NR: 1	FLETA NR: A3 / 1	0 RISHIKIMI											

PLANIMETRIA E RRUGES SE PROPOZUAR

SHKALLA 1 : 500



Shenime:

- GJATESIA E RRUGES 351.6 m
- GJERESIA E PJESES SE BETONUAR 3.5 m
- BANKINE ME STABILIZANT 0.5m
- KUNETE BETONI 0.5 m
- KANAL I BETONUAR NE GJITHE GJATESINE E RRUGES
- TOMBINO TE REJA ME Db= 400m/m- 600 m/m
- INTERSEKTIME TE REJA ME TUBACION BETONI Db= 300 m/m
- SINJALISTIKA VERTIKALE
- TABELA SINJALIZUESE 3 KENDORE ME BAZEN 40 cm**
- TABELA URDHURUESE RRETHORE D = 40 cm**
- TABELA TREGUESE DREJTEKENDORE EMER RRUGE**
- "SHKIRA" , "MURATI" cope 5**
- SINJALISTIKA HORIZONTALE DO TE VIJEZOHEN**
- DY ANESORET E RRUGES NE GJERESINE 3.5 m**
- ME VIJE TE BARDHE ME GJERE 15 cm.**

SHENIME TEKNIKE

1. KY PROJEKT ESHTË PRONË E BASHKISË ELBASAN.
2. NUK LEJOHET KOPJIMI APO RIPRODHIMI I KETIJ VIZATIMI PA AUTORIZIMIN E DRETORISË SE PROJEKTIMIT DHE SHERBIMEVE INXHINIERIKE NE BASHKINE ELBASAN.
3. TE RESPEKTOHEN DIMENSIONET E SHKRUAR NE VIZATIM.
4. PER CDO PAQARTESI APO MOSPERPËTHJE TE PROJEKTIT ME SITUATEN NE TERREN TE MERRET KONTAKT ME PROJEKTUESIN
5. NUK LEJOHET ASNJE NDRYSHIM I PROJEKTIT PA MIRATIMIN SPECIFIK TE D.P.SH.I -se.
6. PER PERCAKTIMIN E NGJYRAVE, MATERIALEVE APO MALLRAVE QE DO TE PERDOREN NE KETE PROJEKT DUHET TE MERRET FILLIMISH TE MERRET MIRATIMI I PROJEKTUESIT DHE SUPERVIZORIT.

ADRESA:
Fshati Shirgjan, Nj. Adm. Shirgjan, Rruga varrezave "Shkira"

RISHI	PERSHKRIMI	NGA	DATA
FAZA E PROJEKTIT			
PROJEKTI ZBATIMIT			

BASHKIA ELBASAN
Rruga "Qemal Stafa"
Lagja "Brig 17 Sulmuese"
+35554400152
email: bashkiaeelbasan@elbasani.gov.al
web: www.elbasani.gov.al

INVESTITOR: BASHKIA ELBASAN

DREJTORIA :
PLANIFIKIMIT TERRITORIT DHE PROJEKTIMIT
Pergjegjes: ark/Marvis Avllazagaj
Drejtor: ark/Gentian Tabaku

PROJEKTUES:
ark.
Ing. Arian BAKU
Liç.1800/ 2 date 21. 06. 2017

MATJET TOPOGRAFIKE:
Drejtoria D.P.S.A.T-se

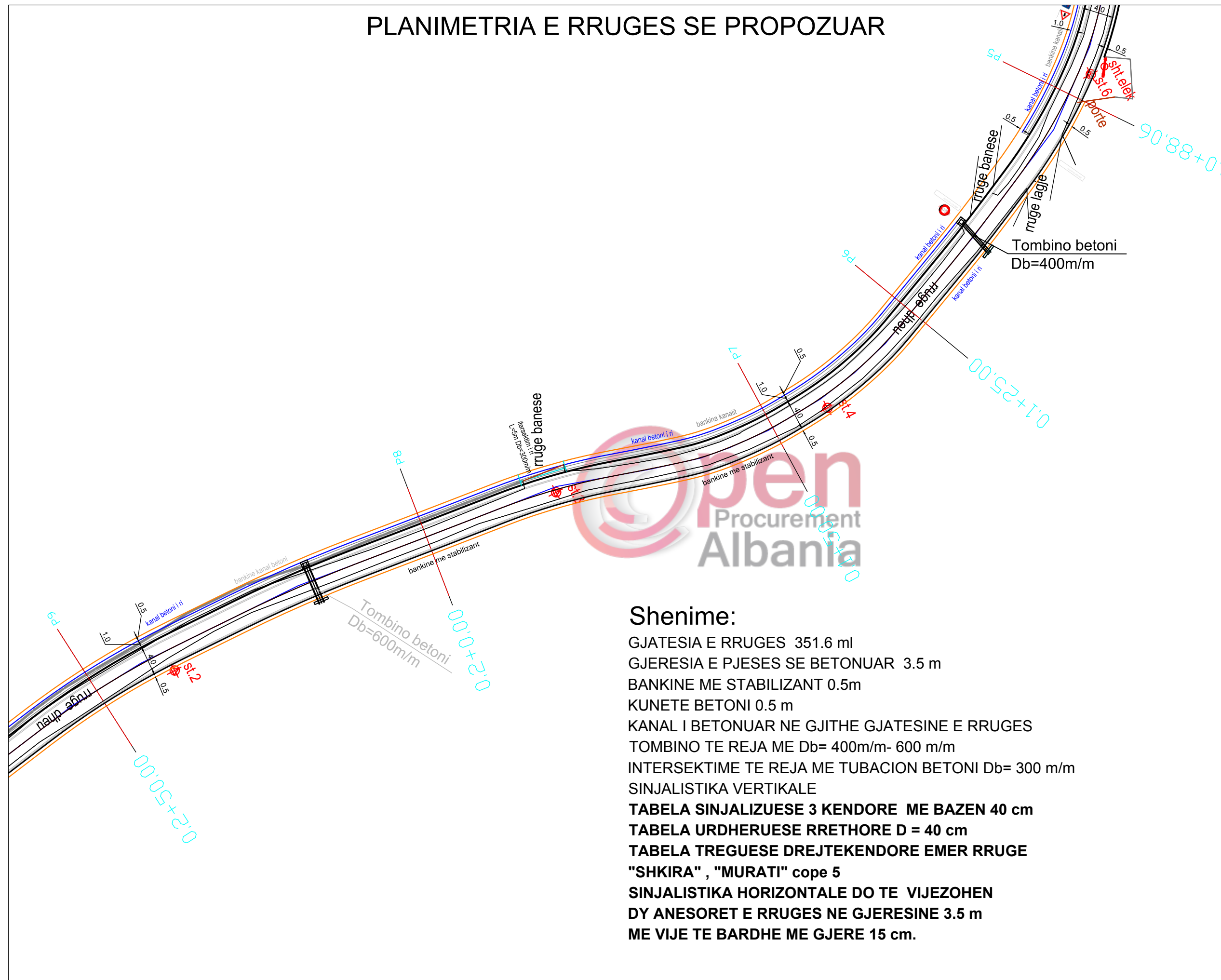
Ing. Maksim Gega

PROJEKTI:
Emertimi Objektit : Rikonstruksioni i rruges se varrezave te fshatit "Shirgjan", Nj. Adm. Shirgjan

EMERTIMI I FLETES:
PLANIMETRIA E RRUGES SE PROPOZUAR

SHKALLA A3:	DATA:	VIZATOI:	KONTROLLOI:
1:500	Korrik 2018	Sektori Projektimit	Sektori Projektimit
PROJEKTI NR:	FLETA NR:	RISHIKIMI:	
.....	A3 / 2	

PLANIMETRIA E RRUGES SE PROPOZUAR



Shenime:

- GJATESIA E RRUGES 351.6 ml
- GJERESIA E PJESES SE BETONUAR 3.5 m
- BANKINE ME STABILIZANT 0.5m
- KUNETE BETONI 0.5 m
- KANAL I BETONUAR NE GJITHE GJATESINE E RRUGES
- TOMBINO TE REJA ME Db= 400m/m- 600 m/m
- INTERSEKTIME TE REJA ME TUBACION BETONI Db= 300 m/m
- SINJALISTIKA VERTIKALE
- TABELA SINJALIZUESE 3 KENDORE ME BAZEN 40 cm**
- TABELA URDHERUESE RRETHORE D = 40 cm**
- TABELA TREGUESE DREJTEKENDORE EMER RRUGE**
- "SHKIRA" , "MURATI" cope 5**
- SINJALISTIKA HORIZONTALE DO TE VIJEZOHEN**
- DY ANESORET E RRUGES NE GJERESINE 3.5 m**
- ME VIJE TE BARDHE ME GJERE 15 cm.**

SHENIME TEKNIKE

1. KY PROJEKT ESHTHE PRONE E BASHKISE ELBASAN.
2. NUK LEJOHET KOPJIMI APO RIPRODHIMI I KETIJ VIZATIMI PA AUTORIZIMIN E DRETORISE SE PROJEKTIMIT DHE SHERBIMEVE INXHINIERIKE NE BASHKINE ELBASAN.
3. TE RESPEKTOHEN DIMENSIONET E SHKRUARA NE VIZATIM.
4. PER CDO PAQARTESI APO MOSPERPUTHJE TE PROJEKTIT ME SITUATEN NE TERREN TE MERRET KONTAKT ME PROJEKTUESIN
5. NUK LEJOHET ASNJE NDRYSHIM I PROJEKTIT PA MIRATIMIN SPECIFIK TE D.P.SH.I -se.
6. PER PERCAKTIMIN E NGJYRAVE, MATERIALEVE APO MALLRAVE QE DO TE PERDOREN NE KETE PROJEKT DUHET TE MERRET FILLIMISH TE MERRET MIRATIMI I PROJEKTUESIT DHE SUPERVIZORIT.

ADRESA:
Fshati Shirgjan, Nj.Adm.Shirgjan, Rruga varrezave "Shkira"

RISHI	PERSHKRIMI	NGA	DATA
FAZA E PROJEKTIT			
PROJEKTI ZBATIMIT			

BASHKIA ELBASAN
Rruga "Qemal Stafa"
Lagja "Brig 17 Sulmuese"
+35554400152
email: bashkiaelbasan@elbasani.gov.al
web: www.elbasani.gov.al

INVESTITOR: BASHKIA ELBASAN

DREJTORIA :
PLANIFIKIMIT TERRITORIT DHE PROJEKTIMIT
Pergjegjes Drejtor
ark/Marvis Avllazagaj ark/Gentian Tabaku

PROJEKTUES:
ark.
Ing. Arian BAKU
Lic.1800/ 2 date 21. 06. 2017

MATJET TOPOGRAFIKE:
Drejtoria D.P.S.A.T-se

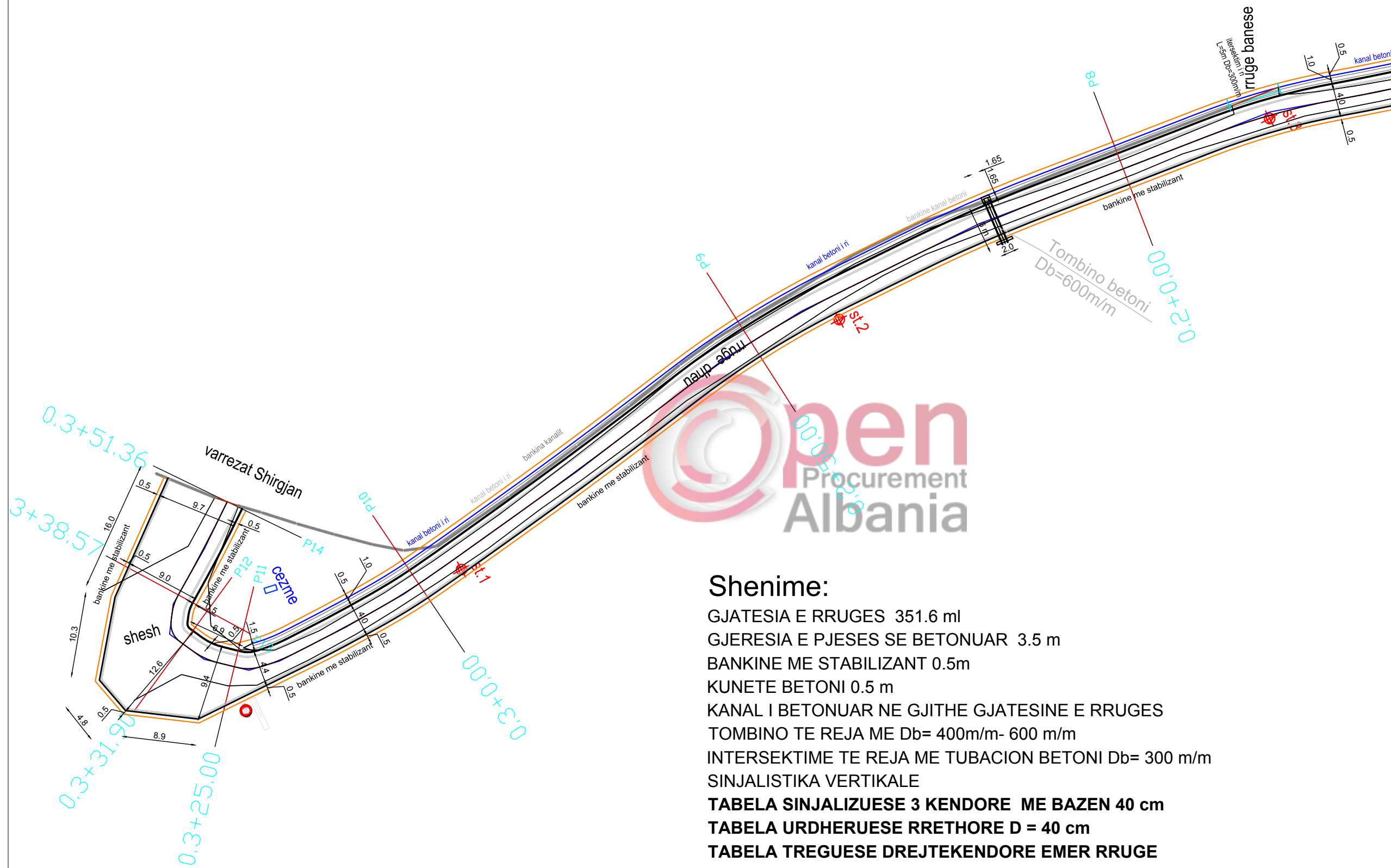
Ing. Maksim Gega

PROJEKTI:
Emertimi Objektit : Rikonstruksioni i rruges se varrezave te fshatit "Shirgjan", Nj.Adm.Shirgjan

EMERTIMI I FLETES:
PLANIMETRIA E RRUGES SE PROPOZUAR

SHKALLA A3:	DATA:	VIZATOI:	KONTROLLLOI:
1:500	Korrik 2018	Sektori Projektimit	Sektori Projektimit
PROJEKTI NR:	FLETA NR:	RISHIKIMI:	
A3 / 3			

PLANIMETRIA E RRUGES SE PROPOZUAR



Shenime:

- GJATESIA E RRUGES 351.6 ml
- GJERESIA E PJESES SE BETONUAR 3.5 m
- BANKINE ME STABILIZANT 0.5m
- KUNETE BETONI 0.5 m
- KANAL I BETONUAR NE GJITHE GJATESINE E RRUGES
- TOMBINO TE REJA ME Db= 400m/m- 600 m/m
- INTERSEKTIME TE REJA ME TUBACION BETONI Db= 300 m/m
- SINJALISTIKA VERTIKALE
- TABELA SINJALIZUESE 3 KENDORE ME BAZEN 40 cm**
- TABELA URDHERUESE RRETHORE D = 40 cm**
- TABELA TREGUESE DREJTEKENDORE EMER RRUGE**
- "SHKIRA" , "MURATI" cope 5**
- SINJALISTIKA HORIZONTALE DO TE VIJEZOHEN**
- DY ANESORET E RRUGES NE GJERESINE 3.5 m**
- ME VIJE TE BARDHE ME GJERE 15 cm.**

SHENIME TEKNIKE

1. KY PROJEKT ESHTË PRONË E BASHKISË ELBASAN.
2. NUK LEJOHET KOPJIMI APO RIPRODHIMI I KETIJ VIZATIMI PA AUTORIZIMIN E DRETORISË SE PROJEKTIMIT DHE SHERBIMEVE INXHINIERIKE NE BASHKINE ELBASAN.
3. TE RESPEKTOHEN DIMENSIONET E SHKRUAR NE VIZATIM.
4. PER CDO PAQARTESI APO MOSPËRPUTHJE TE PROJEKTIT ME SITUATEN NE TERREN TE MERRËT KONTAKT ME PROJEKTUESIN
5. NUK LEJOHET ASNJE NDRYSHIM I PROJEKTIT PA MIRATIMIN SPECIFIK TE D.P.SH.I -se.
6. PER PERCAKTIMIN E NGJYRAVE, MATERIALEVE APO MALLRAVE QE DO TE PERDOREN NE KETE PROJEKT DUHET TE MERRËT MIRATIMI I PROJEKTUESIT DHE SUPERVIZORIT.

ADRESA:
Fshati Shirgjan, Nj. Adm. Shirgjan, Rruga varrezave "Shkira"

RISHI	PERSHKRIMI	NGA	DATA
FAZA E PROJEKTIT		PROJEKTI ZBATIMIT	

BASHKIA ELBASAN
Rruga "Qemal Stafa"
Lagja "Brig 17 Sulmuese"
+35554400152
email: bashkiaelbasan@elbasani.gov.al
web: www.elbasani.gov.al

INVESTITORI: BASHKIA ELBASAN

DREJTORIA :
PLANIFIKIMIT TERRITORIT DHE PROJEKTIMIT
Pergjegjes: ark/Marvis Avllazagaj Drejtor
ark/Gentian Tabaku

PROJEKTUES:
ark:
Ing. Arian BAKU
Liç.1800/ 2 date 21. 06. 2017

MATJET TOPOGRAFIKE:
Drejtoria D.P.S.A.T-se

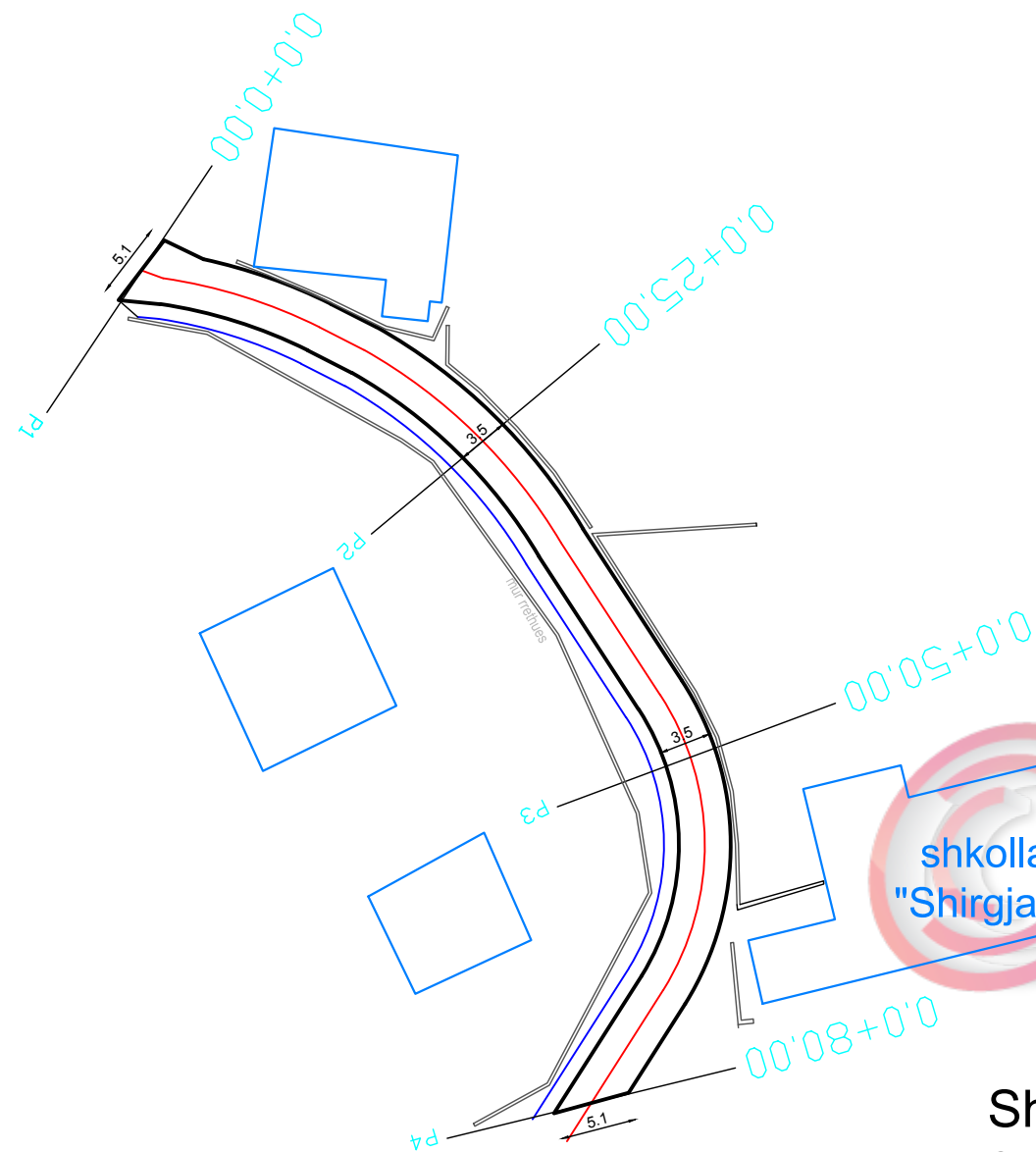
Ing. Maksim Gega

PROJEKTI:
Emertimi Objektit : Rikonstruksioni i rruges se varrezave te fshatit "Shirgjan", Nj. Adm. Shirgjan

EMERTIMI I FLETES:
PLANIMETRIA E RRUGES SE PROPOZUAR

SHKALLA A3: 1:500	DATA: Korrik 2018	VIZATOI: Sektori Projektimit	KONTROLLOI: Sektori Projektimit
PROJEKTI NR:	FLETA NR: A3 / 4	RISHIKIMI:

PLANIMETRIA E RRUGES SE PROPOZUAR



Shenime:

- GJATESIA E RRUGES 80 ml
- GJERESIA E PJESES SE BETONUAR 3.5 m
- BANKINE ME STABILIZANT 0.5m
- KUNETE BETONI 0.5 m
- SIPERFAQJA E PJESES SE BETONUAR 340 m²
- KANAL I HAPUR NE GJITHE GJATESINE E RRUGES 80 m
- SINJALISTIKA VERTIKALE
- TABELA SINJALIZUESE 2 KENDORE ME BAZEN 40 cm**
- TABELA URDHERUESE RRETHORE D = 40 cm**
- TABELA TREGUESE DREJTEKENDORE EMER RRUGE**
- "ÇEZMA E VJETER" cope 2**
- SINJALISTIKA HORIZONTALE DO TE VIJEZOHEN**
- DY ANESORET E RRUGES NE GJERESINE 3.5 m**
- ME VIJE TE BARDHE ME GJERE 15 cm.**

SHENIME TEKNIKE

1. KY PROJEKT ESHTË PRONË E BASHKISË ELBASAN.
2. NUK LEJOHET KOPJIMI APO RIPRODHIMI I KETIJ VIZATIMI PA AUTORIZIMIN E DRETORISË SE PROJEKTIMIT DHE SHERBIMEVE INXHINIERIKE NE BASHKINË ELBASAN.
3. TE RESPEKTOHEN DIMENSIONET E SHKRUARA NE VIZATIM.
4. PER CDO PAQARTESI APO MOSPËRPUTHJE TE PROJEKTIT ME SITUATËN NE TERREN TE MERRET KONTAKT ME PROJEKTUESIN
5. NUK LEJOHET ASNJE NDRYSHIM I PROJEKTIT PA MIRATIMIN SPECIFIK TE D.P.SH.I -se.
6. PER PERCAKTIMIN E NGJYRAVE, MATERIALEVE APO MALLRAVE QE DO TE PERDOREN NE KETE PROJEKT DUHET TE MERRET FILLIMISH TE MERRET MIRATIMI I PROJEKTUESIT DHE SUPERVIZORIT.

ADRESA:

Fshati Shirgjan, Rruga Shkolles "Çezma e vjeter"

RISHI/PERSHKRIMI	NGA	DATA
FAZA E PROJEKTIT		
PROJEKTI ZBATIMIT		



BASHKIA ELBASAN
Rruga "Gëmal Stafca"
Lagja "Brig 17 Sullmuese"
+35554400152
email: bashkiaelbasan@elbasani.gov.al
web: www.elbasani.gov.al

INVESTITOR:	BASHKIA ELBASAN
-------------	-----------------

DREJTORIA :
PLANIFIKIMIT TERRITORIT DHE PROJEKTIMIT

Pergjegjes: ark/Marvis Avllazagaj
Drejtore: ark/Gentian Tabaku

PROJEKTUES:	ark.
	Ing. Arian BAKU
	Liç.1800/ 2 date 21. 06. 2017

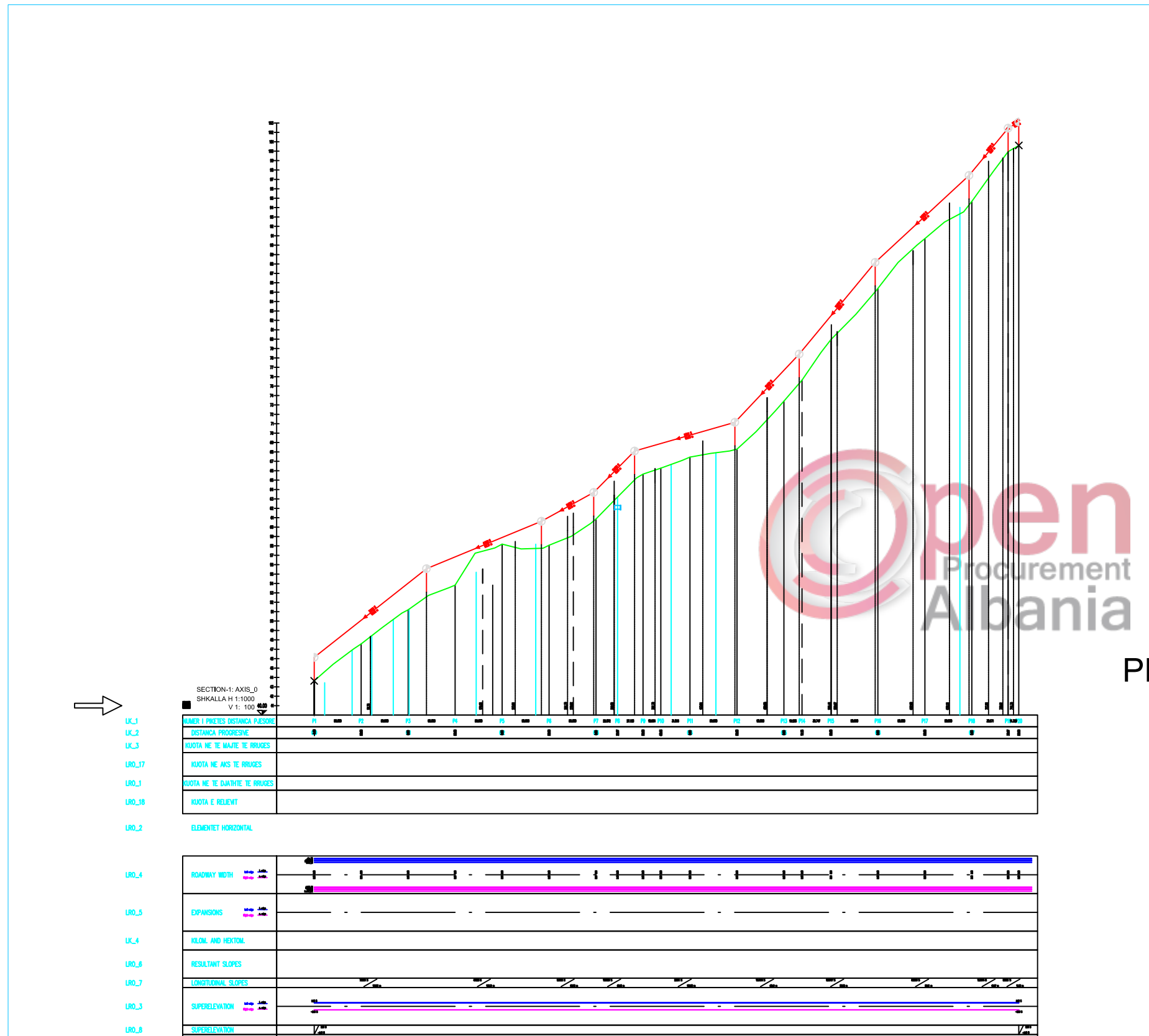
MATJET TOPOGRAFIKE:	Drejtoria D.P.S.A.T-se
---------------------	------------------------

Ing. Maksim Gega	
------------------	--

PROJEKTI:
Emertimi Objektit : Rikonstruksioni i rruges se shkolles te fshatit "Shirgjan", Nj.Adm.Shirgjan

EMERTIMI I FLETES:
PLANIMETRIA E RRUGES SE PROPOZUAR

SHKALLA A3:	DATA:	VIZATOI:	KONTROLLLOI:
1:500	Korrik 2018	Sektori Projektimit	Sektori Projektimit
PROJEKTI NR:	FLETA NR:	RISHIKIMI:	
.....	A3 / 5	



PROFILI GJATESOR I RRUGES EKZISTUESE

OBJEKTI: Rikonstruksion i rrugës së varrezave fshati "Kuqan", Njesia Administrative Shirgjan

SHENIME TEKNIKE

1. KY PROJEKT ESHTË PRONË E BASHKISË ELBASAN
2. NUK LEJOHET KOPJIMI APO RIPRODHIMI I KETIJ VIZATIMI PA AUTORIZIMIN E SEKTORIT TE PROJEKTIMIT DHE SHERBIMEVE INXHINIERIKE NE BASHKINE ELBASAN.
3. TE RESPEKTOHEN DIMENSIONET E SHKRUARA NE VIZATIM.
4. PER CDO PAQARTESI APO MOSPËRPUTHJE TE PROJEKTIMIT ME SITUATEN NE TERREN TE MERRRET KONTAKT ME PROJEKTUESIT E PROJEKTI.

5. NUK LEJOHET ANJE NDRYSHIM PROJEKTI PA MIRATIMIN SPECIFIK TE S.P.SH.I. - se
6. PER PERCAKTIMIN E NGJYRAVE, MATERIALEVE NE ZBATIMIN E PROJEKTI FILLIMISHT DUHET TE MERRRET MIRATIMI I PROJEKTUESIT DHE SUPERVIZORIT.

RISHI PERSHKRIMI I FAZA E PROJEKTI
PROJEKTI ZBATIMIT

BASHKIA ELBASAN
Rruga "Qemal Stafa"
Lagja "Brig 17 Sulmuese"
+35554400152
email: bashkiaelbasan@elbasani.gov.al
web: www.elbasani.gov.al

INVESTITOR: **BASHKIA ELBASAN**

DREJTORIA: **PLANIFIKIMIT TERRITORIT DHE PROJEKTIMIT**
Pergjegjes: ark/Marvis Avllazagaj
Drejtor: ark/Gentian Tabaku

PROJEKTUES:
Ing/hidro.Arian Baku

RILEVOLI:
Ing. Maksim Gega

PROJEKTI: Rikonstruksion i rrugës së varrezave fshati "Kuqan", Njesia Administrative Shirgjan

EMERTIMI I FLETES: KAPAKU
Profili gjatesor i rruges ekzistuese

SHKALLA 1 : 2000	DATA: MARS 2019	VIZATOI: Sektori Projektimit	KONTROLLOI: Sektori Projektimit
PROJEKTI NR: 1	FLETA NR: A3 / 1	0 RISHIKIMI	

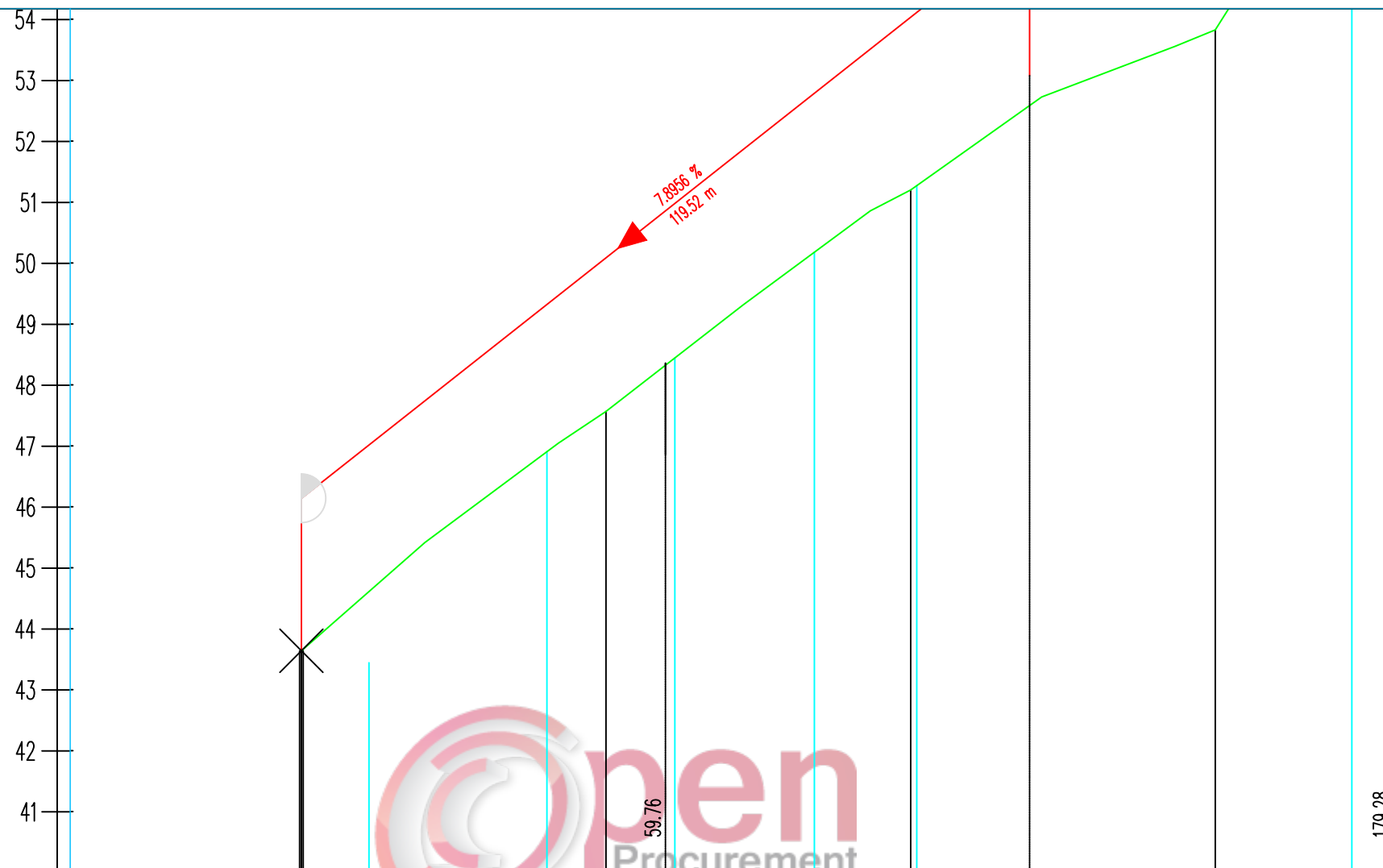
PROFILI GJATESOR

SH:V 1: 100
H 1: 1000

SECTION-1: AXIS_0

SHKALLA H 1:1000

V 1: 100 40.00



NUMER I PIKETES	DISTANCA PJESORE	P1	50.000	P2	50.000	P3	50.000	P4	50.000
DISTANCA PROGRESIVE		0.00		50.00		100.00		150.00	
KUOTA NE TE MAJTE TE RRUGES									
KUOTA NE AKS TE RRUGES									
KUOTA NE TE DJATHE TE RRUGES									
KUOTA E RELIEVIT									
ELEMENTET HORIZONTAL									

SHENIME TEKNIKE

1. KY PROJEKT ESHTË PRONË E BASHKISË ELBASAN.
2. NUK LEJOHET KOPJIMI APO RIPRODHIMI I KETIJ VIZATIMI PA AUTORIZIMIN E DRETORISË SE PROJEKTIMIT DHE SHERBIMEVE INZHINIERIKE NE BASHKINE ELBASAN.
3. TE RESPEKTOHEN DIMENSIONET E SHKRUAR NE VIZATIM.
4. PER CDO PAQARTESI APO MOSPERPËRTHJE TE PROJEKTIT ME SITUATËN NE TERREN TE MERRET KONTAKT ME PROJEKTUESIN
5. NUK LEJOHET ASNJE NDRYSHIM I PROJEKTIT PA MIRATIMIN SPECIFIK TE D.P.SH.I -se.
6. PER PERCAKTIMIN E NGJYRAVE, MATERIALEVE APO MALLRAVE QE DO TE PERDOREN NE KETE PROJEKT DUHET TE MERRET FILLIMISH TE MERRET MIRATIMI I PROJEKTUESIT DHE SUPERVIZORIT.

ADRESA:

Fshati:kuqan, Nj.Adm.Shirgjan, Rruga "Paqja" (varrezave)

RISHI	PERSHKRIMI	NGA	DATA
FAZA E PROJEKTIT	PROJEKTI ZBATIMIT		



BASHKIA ELBASAN
Rruga: "Qemal Stafa"
Lagja: "Brig 17 Sulmuese"
+35554400152
email: bashkiaelbasan@elbasani.gov.al
web: www.elbasani.gov.al

INVESTITOR: BASHKIA ELBASAN

DREJTORIA : PLANIFIKIMIT TERRITORIT DHE PROJEKTIMIT
Pergjegjes Drejtor
ark/Marvis Avllazagaj ark/Gentian Tabaku

PROJEKTUES:
ark,
Ing. Arian BAKU
Liç.1800/ 2 date21. 06. 2017

MATJET TOPOGRAFIKE:
Drejtoria D.P.S.A.T-se
Ing. Maksim Gega

PROJEKTI:
Emertimi Objektiv : Rikonstruksioni i rruges se varrezave te fshatit "Kuqan", Nj.Adm.Shirgjan

EMERTIMI I FLETES:
PROFILI GJATESOR I RRUGES EKZ.

SHKALLA A3:	DATA:	VIZATO:	KONTROLLO:
MARS 2019	Sektori Projektimit	Sektori Projektimit	Sektori Projektimit
PROJEKTI NR:	FLETA NR:	RISHIKIMI:	
A3 / 2			


PROFILI GJATESOR

SH: V 1: 100
H 1: 1000

SECTION-1: AXIS_0

SHKALLA H 1:1000

V 1: 100 40.00



NUMER I PIKETES	P3		P4		P5		P6		P7	
DISTANCA PJESORE	50.000		50.000		50.000		50.000		22.872	
DISTANCA PROGRESIVE	0.00		50.00		100.00		150.00		172.872	
KUOTA NE TE MAJTE TE RRUGES										
KUOTA NE AKS TE RRUGES										
KUOTA NE TE DJATHTE TE RRUGES										
KUOTA E RELIEVIT										

SHENIME TEKNIKE

1. KY PROJEKT ESHTË PRONË E BASHKISË ELBASAN.
2. NUK LEJOHET KOPJIMI APO RIPRODHIMI I KETIJ VIZATIMI PA AUTORIZIMIN E DRETORISË SE PROJEKTIMIT DHE SHERBIMEVE INXHINIERIKE NE BASHKINE ELBASAN.
3. TE RESPEKTOHEN DIMENSIONET E SHKRUAR NE VIZATIM.
4. PER CDO PAQARTESI APO MOSPERPTHJE TE PROJEKTIT ME SITUATEN NE TERREN TE MERRET KONTAKT ME PROJEKTUESIN
5. NUK LEJOHET ASNJE NDRYSHIM I PROJEKTIT PA MIRATIMIN SPECIFIK TE D.P.SH.I -se.
6. PER PERCAKTIMIN E NGJYRAVE, MATERIALEVE APO MALLRAVE QE DO TE PERDOREN NE KETE PROJEKT DUHET TE MERRET FILLIMISH TE MERRET MIRATIMI I PROJEKTUESIT DHE SUPERVIZORIT.

ADRESA:

Fshati:kuqan, Nj.Adm.Shirgjan, Rruga "Paqja" (varrezave)

RISHI PERSHKRIMI FAZA E PROJEKTIT
NGA DATA
PROJEKTI ZBATIMIT



BASHKIA ELBASAN
Rruga: "Qemal Stafa"
Lagja: "Brig 17 Sulmuese"
+3554400152
email: bashkiaelbasan@elbasani.gov.al
web: www.elbasani.gov.al

INVESTITOR: BASHKIA ELBASAN

DREJTORIA : PLANIFIKIMIT TERRITORIT DHE PROJEKTIMIT
Pergjegjes ark/Marvis Avllazagaj Drejtor ark/Gentian Tabaku

PROJEKTUES:
ark,
Ing. Arian BAKU
Liç.1800/ 2 date21. 06. 2017

MATJET TOPOGRAFIKE:
Drejtoria D.P.S.A.T-se

Ing. Maksim Gega

PROJEKTI:
Emertimi Objektiv : Rikonstruksioni i rruges se varrezave te fshatit "Kuqan", Nj.Adm.Shirgjan

EMERTIMI I FLETES:
PROFILI GJATESOR I RRUGES EKZ.


SHKALLA A3:	DATA:	VIZATOI:	KONTROLLOI:
	MARS 2019	Sektori Projektimit	Sektori Projektimit
PROJEKTI NR:	FLETA NR:	RISHIKIMI:	
	A3 / 3		

PROFILI GJATESOR

SH: V 1: 100
H 1: 1000

SECTION-1: AXIS_0
SHKALLA H 1:1000

V 1: 100 40.00



NUMER I PIKETES	DISTANCA PJESORE	DISTANCA PROGRESIVE	KUOTA NE TE MAJTE TE RRUGES	KUOTA NE AKS TE RRUGES	KUOTA NE TE DJATHTE TE RRUGES	KUOTA E RELIEVIT
	0.000	0.00				
P7	22.872	22.87				
P8	27.128	50.00				
P9	31.066	68.93				
P10	36.278	100.00				
P11	41.364	150.00				
P12	482.05	500.00				

SHENIME TEKNIKE

1. KY PROJEKT ESHTË PRONË E BASHKISË ELBASAN.
2. NUK LEJOHET KOPJIMI APO RIPRODHIMI I KETIJ VIZATIMI PA AUTORIZIMIN E DRETORISË SE PROJEKTIMIT DHE SHERBIMEVE INXHINIERIKE NE BASHKINE ELBASAN.
3. TE RESPEKTOHEN DIMENSIONET E SHKRUAR NE VIZATIM.
4. PER CDO PAQARTESI APO MOSPËRPUTHJE TE PROJEKTIT ME SITUATEN NE TERREN TE MERRET KONTAKT ME PROJEKTUESIN
5. NUK LEJOHET ASNJE NDRYSHIM I PROJEKTIT PA MIRATIMIN SPECIFIK TE D.P.SH.I -se.
6. PER PERCAKTIMIN E NGJYRAVE, MATERIALEVE APO MALLRAVE QE DO TE PERDOREN NE KETE PROJEKT DUHET TE MERRET FILLIMISH TE MERRET MIRATIMI I PROJEKTUESIT DHE SUPERVIZORIT.

ADRESA:
Fshati:kuqan, Nj.Adm.Shirgjan, Rruga "Paqja" (varrezave)

RISHI PERSHKRIMI I FAZA E PROJEKTIT
PROJEKTI ZBATIMIT



BASHKIA ELBASAN
Rruga: "Qemal Stafa"
Lagja: "Brig 17 Sulmuese"
+3554400152
email: bashkiaelbasan@elbasani.gov.al
web: www.elbasani.gov.al

INVESTITOR:
BASHKIA ELBASAN

DREJTORIA :
PLANIFIKIMIT TERRITORIT DHE PROJEKTIMIT
Pergjegjes Drejtor
ark/Marvis Avllazagaj ark/Gentian Tabaku

PROJEKTUES:
ark,
Ing. Arian BAKU
Liç.1800/ 2 date21. 06. 2017

MATJET TOPOGRAFIKE:
Drejtoria D.P.S.A.T-se

Ing. Maksim Gega

PROJEKTI:
Emertimi Objektiv : Rikonstruksioni i rruges se varrezave te fshatit "Kuqan", Nj.Adm.Shirgjan

EMERTIMI I FLETES:
PROFILI GJATESOR I RRUGES EKZ.

SHKALLA A3:	DATA:	VIZATO:	KONTROLLOI:
	MARS 2019	Sektor Projektimit	Sektor Projektimit
PROJEKTI NR:	FLETA NR:	RISHIKIMI:	
	A3 / 4		

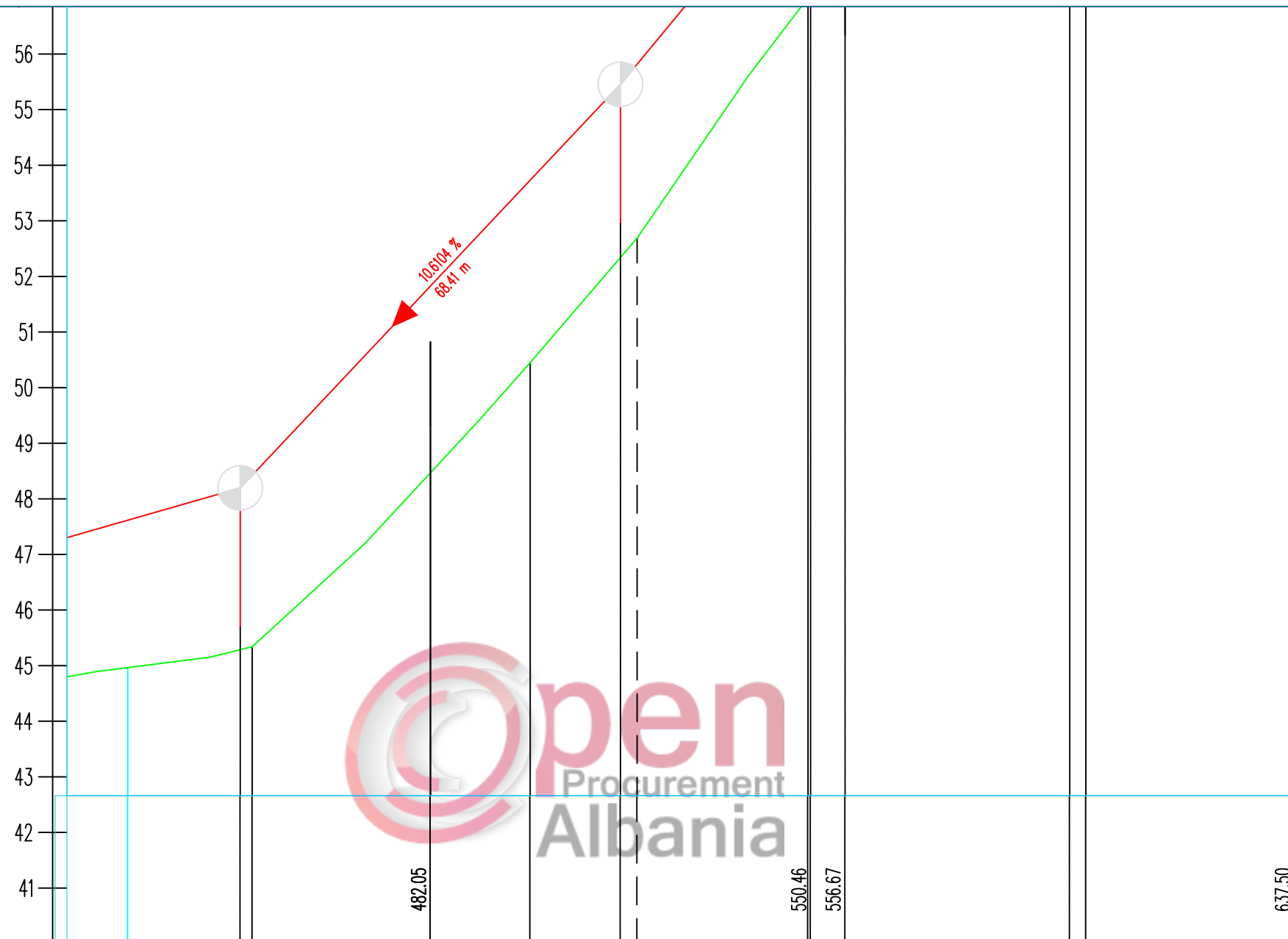
PROFILI GJATESOR

SH: V 1: 100
H 1: 1000

SECTION-1: AXIS_0

SHKALLA H 1:1000

V 1: 100 40.00



NUMER I PIKETES	50.000	P12	50.000	P13	19.253	P14	30.747	P15	50.000	P16	50.000
DISTANCA PJESORE											
DISTANCA PROGRESIVE		50.00		600	19.25		50.00		600		
KUOTA NE TE MAJTE TE RRUGES											
KUOTA NE AKS TE RRUGES											
KUOTA NE TE DJATHTE TE RRUGES											
KUOTA E RELIEVIT											

SHENIME TEKNIKE

1. KY PROJEKT ESHTË PRONË E BASHKISË ELBASAN.
2. NUK LEJOHET KOPJIMI APO RIPRODHIMI I KETIJ VIZATIMI PA AUTORIZIMIN E DRETORISË SE PROJEKTIMIT DHE SHERBIMEVE INXHINIERIKE NE BASHKINE ELBASAN.
3. TE RESPEKTOHEN DIMENSIONET E SHKRUAR NE VIZATIM.
4. PER CDO PAQARTESI APO MOSPERPËTHJE TE PROJEKTIT ME SITUATËN NE TERREN TE MERRET KONTAKT ME PROJEKTUESIN
5. NUK LEJOHET ASNJE NDRYSHIM I PROJEKTIT PA MIRATIMIN SPECIFIK TE D.P.SH.I -se.
6. PER PERCAKTIMIN E NGJYRAVE, MATERIALEVE APO MALLRAVE QE DO TE PERDOREN NE KETE PROJEKT DUHET TE MERRET FILLIMISH TE MERRET MIRATIMI I PROJEKTUESIT DHE SUPERVIZORIT.

ADRESA:

Fshati:kuqan, Nj.Adm.Shirgjan, Rruga "Paqja" (varrezave)

RISHI PERSHKRIMI I FAZA E PROJEKTIT I PROJEKTI ZBATIMIT



BASHKIA ELBASAN
Rruga: "Qemal Stafa"
Lagja: "Brig 17 Sulmuese"
+3554400152
email: bashkiaelbasan@elbasani.gov.al
web: www.elbasani.gov.al

INVESTITOR: BASHKIA ELBASAN

DREJTORIA : PLANIFIKIMIT TERRITORIT DHE PROJEKTIMIT
Pergjegjes Drejtor
ark/Marvis Avllazagaj ark/Gentian Tabaku

PROJEKTUES:
ark,
Ing. Arian BAKU
Liç.1800/ 2 date21. 06. 2017

MATJET TOPOGRAFIKE:
Drejtoria D.P.S.A.T-se

Ing. Maksim Gega

PROJEKTI:
Emertimi Objektit : Rikonstruksioni i rruges se varrezave te fshatit "Kuqan", Nj.Adm.Shirgjan

EMERTIMI I FLETES:
PROFILI GJATESOR I RRUGES EKZ.

SHKALLA A3:	DATA:	VIZATO:	KONTROLLOI:
	MARS 2019	Sektori Projektimit	Sektori Projektimit
PROJEKTI NR:	FLETA NR:	RISHIKIMI:	
	A3 / 5		


PROFILI GJATESOR

SH: V 1: 100
H 1: 1000

SECTION-1: AXIS_0

SHKALLA H 1:1000

V 1: 100 40.00



NUMER I PIKETES	DISTANCA PJESORE	50.000	P16	50.000	P17	50.000	P18	38.671	P19	38.671	P20	50.000
DISTANCA PROGRESIVE		0.00		50.00		0.00		38.67		50.00		
KUOTA NE TE MAJTE TE RRUGES												
KUOTA NE AKS TE RRUGES												
KUOTA NE TE DJATHTE TE RRUGES												
KUOTA E RELIEVIT												

SHENIME TEKNIKE

1. KY PROJEKT ESHTË PRONË E BASHKISË ELBASAN.
2. NUK LEJOHET KOPJIMI APO RIPRODHIMI I KETIJ VIZATIMI PA AUTORIZIMIN E DRETORISË SE PROJEKTIMIT DHE SHERBIMEVE INXHINIERIKE NE BASHKINE ELBASAN.
3. TE RESPEKTOHEN DIMENSIONET E SHKRUAR NE VIZATIM.
4. PER CDO PAQARTESI APO MOSPERPTHJE TE PROJEKTIT ME SITUATEN NE TERREN TE MERRET KONTAKT ME PROJEKTUESIN
5. NUK LEJOHET ASNJE NDRYSHIM I PROJEKTIT PA MIRATIMIN SPECIFIK TE D.P.SH.I -se.
6. PER PERCAKTIMIN E NGJYRAVE, MATERIALEVE APO MALLRAVE QE DO TE PERDOREN NE KETE PROJEKT DUHET TE MERRET FILLIMISH TE MERRET MIRATIMI I PROJEKTUESIT DHE SUPERVIZORIT.

ADRESA:

Fshati:kuqan, Nj.Adm.Shirgjan, Rruga "Paqja" (varrezave)

RISHI PERSHKRIMI I FAZA E PROJEKTIT
PROJEKTI ZBATIMIT

BASHKIA ELBASAN
Rruga: "Qemal Stafa"
Lagja: "Brig 17 Sulmuese"
+35554400152
email: bashkiaelbasan@elbasani.gov.al
web: www.elbasani.gov.al

INVESTITOR:
BASHKIA ELBASAN

DREJTORIA :
PLANIFIKIMIT TERRITORIT DHE PROJEKTIMIT
Pergjegjes Drejtor
ark/Marvis Avllazagaj ark/Gentian Tabaku

PROJEKTUES:
ark,
Ing. Arian BAKU
Liç.1800/ 2 date21. 06. 2017

MATJET TOPOGRAFIKE:
Drejtoria D.P.S.A.T-se

Ing. Maksim Gega

PROJEKTI:
Emertimi Objektivit : Rikonstruksioni i rruges se varrezave te fshatit "Kuqan", Nj.Adm.Shirgjan

EMERTIMI I FLETES:
PROFILI GJATESOR I RRUGES EKZ.

SHKALLA A3:	DATA:	VIZATO:	KONTROLLOI:
MARS 2019	Sektori Projektimit	Sektori Projektimit	Sektori Projektimit
PROJEKTI NR:	FLETA NR:	RISHIKIMI:	
A3 / 6			


PROFILI GJATESOR

SH: V 1: 100
H 1: 1000

SECTION-1: AXIS_0

SHKALLA H 1:1000

V 1: 100 40.00



NUMER I PIKETES	50.000	P16	50.000	P17	50.000	P18	38.671	P19	91.329	P20
DISTANCA PROGRESIVE	0.00		50.00		0.00		38.67		50.00	
KUOTA NE TE MAJTE TE RRUGES										
KUOTA NE AKS TE RRUGES										
KUOTA NE TE DJATHTE TE RRUGES										
KUOTA E RELIEVIT										

SHENIME TEKNIKE

1. KY PROJEKT ESHTË PRONË E BASHKISË ELBASAN.
2. NUK LEJOHET KOPJIMI APO RIPRODHIMI I KETIJ VIZATIMI PA AUTORIZIMIN E DRETORISË SE PROJEKTIMIT DHE SHERBIMEVE INXHINIERIKE NE BASHKINE ELBASAN.
3. TE RESPEKTOHEN DIMENSIONET E SHKRUAR NE VIZATIM.
4. PER CDO PAQARTESI APO MOSPERPTHJE TE PROJEKTIT ME SITUATEN NE TERREN TE MERRET KONTAKT ME PROJEKTUESIN
5. NUK LEJOHET ASNJE NDRYSHIM I PROJEKTIT PA MIRATIMIN SPECIFIK TE D.P.SH.I -se.
6. PER PERCAKTIMIN E NGJYRAVE, MATERIALEVE APO MALLRAVE QE DO TE PERDOREN NE KETE PROJEKT DUHET TE MERRET FILLIMISH TE MERRET MIRATIMI I PROJEKTUESIT DHE SUPERVIZORIT.

ADRESA:

Fshati:kuqan, Nj.Adm.Shirgjan, Rruga "Paqja" (varrezave)

RISHI PERSHKRIMI FAZA E PROJEKTIT
PROJEKTI ZBATIMIT



BASHKIA ELBASAN
Rruga: "Qemal Stafa"
Lagja: "Brig 17 Sulmuese"
+3554400152
email: bashkiaelbasan@elbasani.gov.al
web: www.elbasani.gov.al

INVESTITOR: BASHKIA ELBASAN

DREJTORIA : PLANIFIKIMIT TERRITORIT DHE PROJEKTIMIT
Pergjegjes ark/Marvis Avllazagaj Drejtor ark/Gentian Tabaku

PROJEKTUES:
ark,
Ing. Arian BAKU
Liç.1800/ 2 date21. 06. 2017

MATJET TOPOGRAFIKE:
Drejtoria D.P.S.A.T-se

Ing. Maksim Gega

PROJEKTI:
Emertimi Objektivit : Rikonstruksioni i rruges se varrezave te fshatit "Kuqan", Nj.Adm.Shirgjan

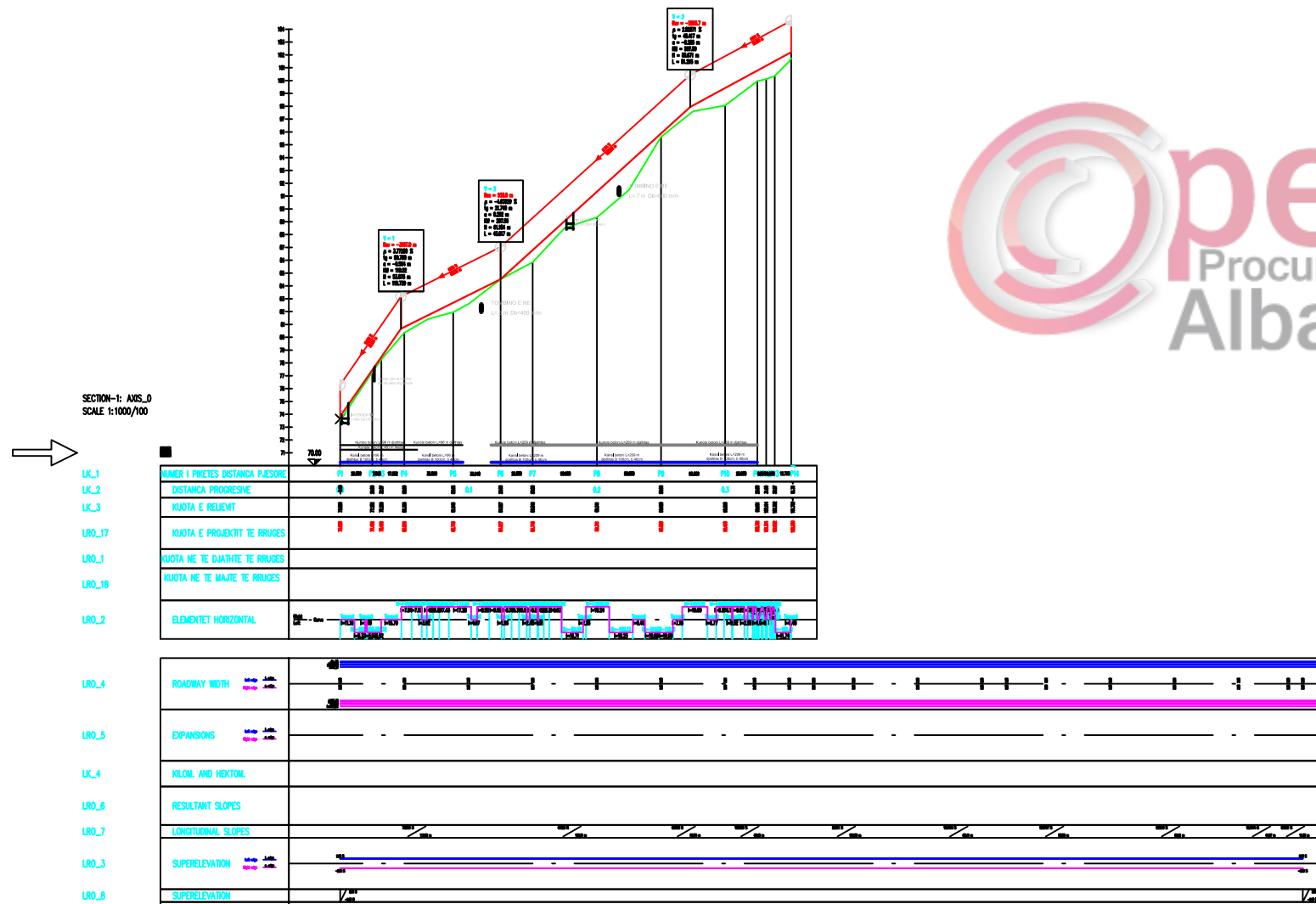
EMERTIMI I FLETES:
PROFILI GJATESOR I RRUGES EKZ.

SHKALLA A3:	DATA:	VIZATO:	KONTROLLOI:
	MARS 2019	Sektori Projektimit	Sektori Projektimit
PROJEKTI NR:	FLETA NR:	RISHIKIMI:	
	A3 / 7		

PROFILI GJATESOR I RRUGES PROPOZUAR

OBJEKTI: Rikonstruksion i rrugës së varrezave fshati "Shirgjan", Njesia Administrative Shirgjan

x



SHENIME TEKNIKE

1. KY PROJEKT ESHTHE PRONE E BASHKISE ELBASAN
2. NUK LEJOHET KOPJIMI APO RIPRODHIMI I KETIJ VIZATIMI PA AUTORIZIMIN E SEKTORIT TE PROJEKTIMIT DHE SHERBIMEVE INXHINIERIKE NE BASHKINE ELBASAN.
3. TE RESPEKTOHEN DIMENSIONET E SHKRUARA NE VIZATIM.
4. PER CDO PAQARTESI APO MOSPERPUTHJE TE PROJEKTIMIT ME SITUATEN NE TERREN TE MERRET KONTAKT ME PROJEKTUESIT E PROJEKTI.

5. NUK LEJOHET ANJE NDRYSHIM PROJEKTI PA MIRATIMIN SPECIFIK TE S.P.SH.I. - se
6. PER PERCAKTIMIN E NGJYRAVE, MATERIALEVE NE ZBATIMIN E PROJEKTI FILLIMISHT DUHET TE MERRET MIRATIMI I PROJEKTUESIT DHE SUPERVIZORIT.

RISH PERSHKRIMI I
FAZA E PROJEKTI
PROJEKTI ZBATIMIT

BASHKIA ELBASAN
Rruga "Qemal Stafa"
Lagja "Brig 17 Sulmuese"
+35554400152
email: bashkiaelbasan@elbasani.gov.al
web: www.elbasani.gov.al

INVESTITOR:
BASHKIA ELBASAN

DREJTORIA:
PLANIFIKIMIT TERRITORIT DHE PROJEKTIMIT
Pergjegjes
ark/Marvis Avllazagaj

Drejtor
ark/Gentian Tabaku

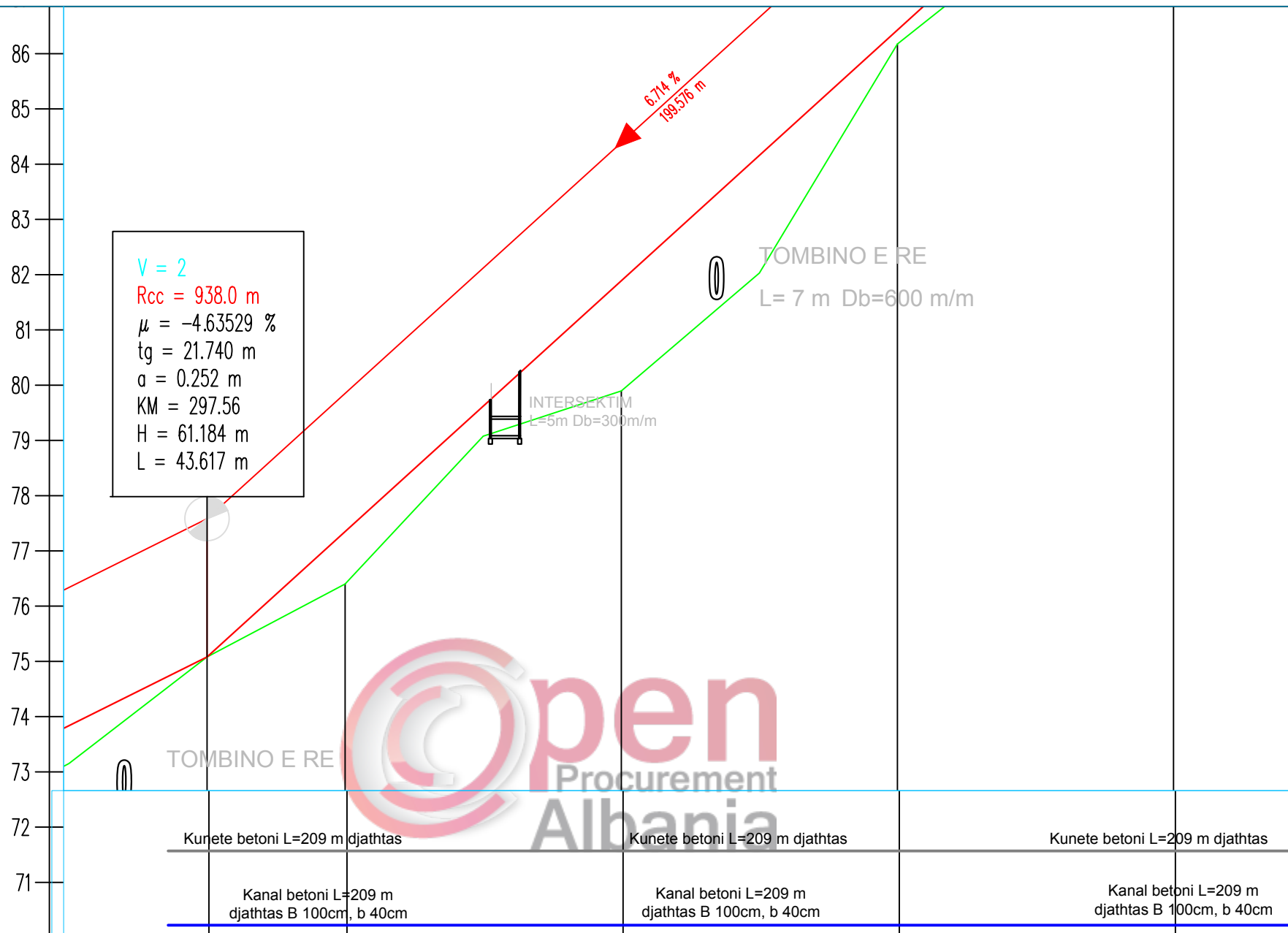
PROJEKTUES:
Ing/hidro.Arian Baku

PROJEKTI: Rikonstruksion i rrugës së varrezave fshati "Shirgjan", Njesia Administrative Shirgjan

EMERTIMI I FLETES: KAPAKU			
Profili gjatesor i rruges propozuar			
SHKALLA 1 : 2000	DATA: MARS 2019	VIZATOI: Sektori Projektimit	KONTROLLOI: Sektori Projektimit
PROJEKTI NR: 1	FLETA NR: A3 / 1	0 RISHIKIMI	

PROFILI GJATESOR

SH: V 1: 100
H 1: 1000



NUMER I PIKETES	36.940	P6	25.000	P7	50.000	P8	50.000	P9	50.000	P10	25.000
DISTANCA PROGRESIVE	0.1	25.00	50.00	0.2	50.00	0.3	50.00	0.4	50.00	0.5	25.00
KUOTA E RELIEVIT		84.527	85.846	89.341	89.341	95.620	95.620	99.460	99.460		
KUOTA E PROJEKTIT TE RRUGES		84.527	86.746	89.341	89.341	95.620	95.620	99.460	99.460		
KUOTA NE TE DJATHTE TE RRUGES											
KUOTA NE TE MAJTE TE RRUGES											

- SHENIME TEKNIKE**
1. KY PROJEKT ESHTHE PRONE E BASHKISE ELBASAN.
 2. NUK LEJOHET KOPJIMI APO RIPRODHIMI I KETIJ VIZATIMI PA AUTORIZIMIN E DRETORISE SE PROJEKTIMIT DHE SHERBIMEVE INXHINIERIKE NE BASHKINE ELBASAN.
 3. TE RESPEKTOHEN DIMENSIONET E SHKRUARA NE VIZATIM.
 4. PER CDO PAQARTESI APO MOSPERPTHJE TE PROJEKTIT ME SITUATEN NE TERREN TE MERRET KONTAKT ME PROJEKTUESIN
 5. NUK LEJOHET ASNJE NDRYSHIM I PROJEKTIT PA MIRATIMIN SPECIFIK TE D.P.SH.I -se.
 6. PER PERCAKTIMIN E NGJYRAVE, MATERIALEVE APO MALLRAVE QE DO TE PERDOREN NE KETE PROJEKT DUHET TE MERRET FILLIMISH TE MERRET MIRATIMI I PROJEKTUESIT DHE SUPERVIZORIT.

ADRESA:
Fshati Shirgjan, Nj. Adm. Shirgjan, Rruga "Shkira" (varrezave)

RISHI PERSHKRIMI | NGJA | DATA |
FAZA E PROJEKTIT
PROJEKTI ZBATIMIT

BASHKIA ELBASAN
Rruga "Qemal Stafa"
Lagja "Brig 17 Sulmuese"
+3554400152
email: bashkia@elbasani.gov.al
web: www.elbasani.gov.al

INVESTITOR:
BASHKIA ELBASAN

DREJTORIA:
PLANIFIKIMIT TERRITORIT DHE PROJEKTIMIT
Pergjegjes: ark/Marvis Avllazagaj
Drejtor: ark/Gentian Tabaku

PROJEKTUES:
ark,
Ing. Arian BAKU
Liç. 1800/2 date 21. 06. 2017

MATJET TOPOGRAFIKE:
Drejtoria D.P.S.A.T-se

Ing. Maksim Gega

PROJEKTI:
Emertimi Objektit : Rikonstruksioni i rruges se varrezave te fshatit "Shirgjan", Nj. Adm. Shirgjan


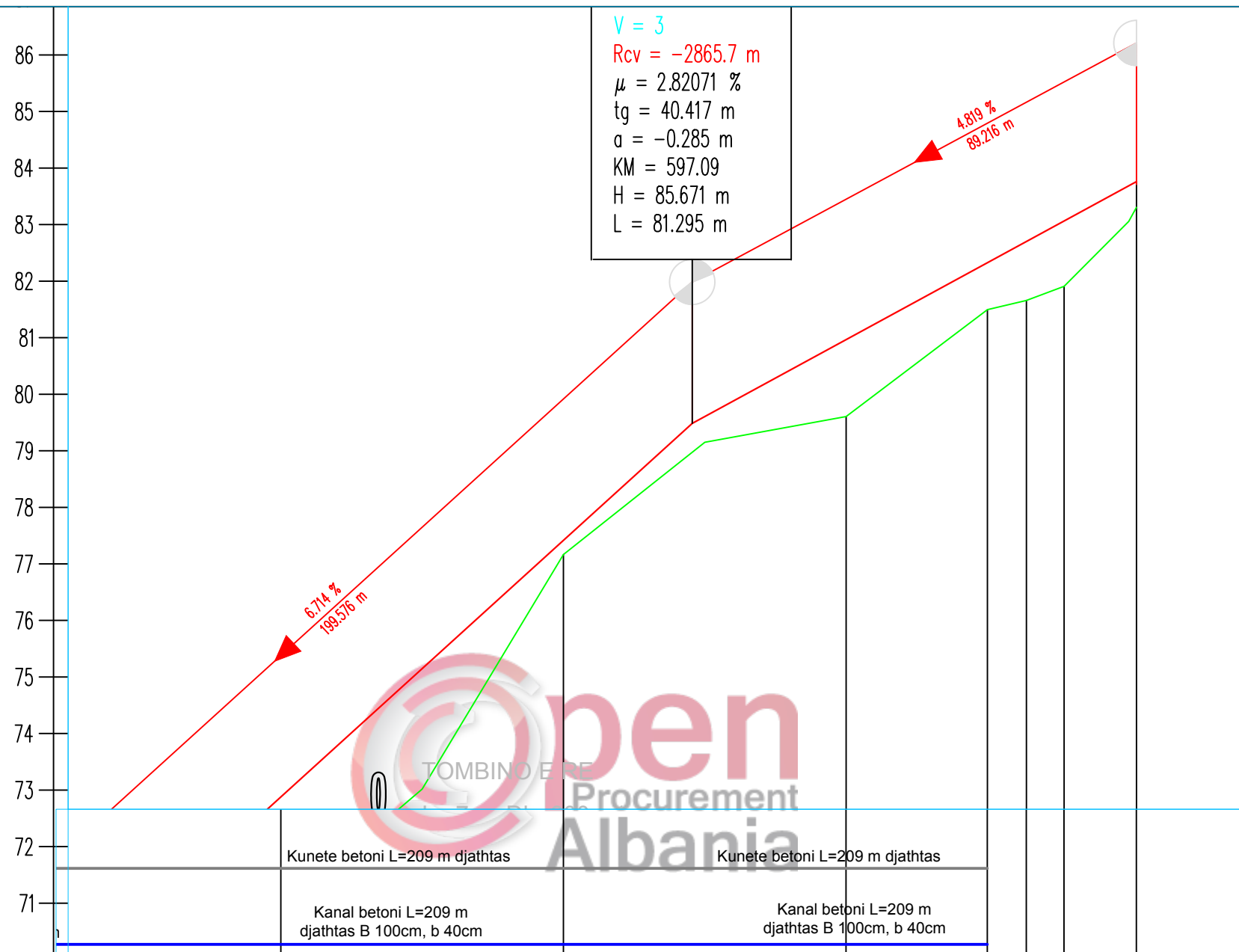
EMERTIMI I FLETES:
PROFILI GJATESOR I RRUGES

SHKALLA A3:	DATA:	VIZATOI:	KONTROLLOI:
MARS 2019	Sektori Projektimit	Sektori Projektimit	Sektori Projektimit
PROJEKTI NR:	FLETA NR:	RISHIKIMI:	
A3 / 3			

88 R=+208.35268-9577.008.35030R=8236.59.7087.82 R=+2569.80 R=+604.02 R=+392.63-88208.3R21

PROFILI GJATESOR

SH : V 1 : 100
H 1 : 1000



NUMER I PIKETES	50.000	P8	50.000	P9	50.000	P10	25.000	P11	6.8986668	P12	12.798	P14
DISTANCA PROGRESIVE		0.2		50.00		0.3		25.00	31.90	38.57		51.36
KUOTA E RELIEVIT		89.341		95.620		98.060		99.951	100.114	100.362		101.759
KUOTA E PROJEKTIT TE RRUGES		89.341		95.820		99.460		100.751	101.314	101.562		102.259
KUOTA NE TE DJATHTE TE RRUGES												
KUOTA NE TE MAJTE TE RRUGES												
	59.7087.82		R=+2569.80			R=+604.02		R=+392.63	R=8208.3R215488.045365			

- ### SHENIME TEKNIKE
1. KY PROJEKT ESHTË PRONË E BASHKISË ELBASAN.
 2. NUK LEJOHET KOPJIMI APO RIPRODHIMI I KETIJ VIZATIMI PA AUTORIZIMIN E DRETORISE SE PROJEKTIMIT DHE SHERBIMEVE INXHINIERIKE NE BASHKINE ELBASAN.
 3. TE RESPEKTOHEN DIMENSIONET E SHKRUAR NE VIZATIM.
 4. PER CDO PAQARTESI APO MOSPERPUTHJE TE PROJEKTIT ME SITUATEN NE TERREN TE MERRET KONTAKT ME PROJEKTUESIN
 5. NUK LEJOHET ASNJE NDRYSHIM I PROJEKTIT PA MIRATIMIN SPECIFIK TE D.P.SH.I -se.
 6. PER PERCAKTIMIN E NGJYRAVE, MATERIALEVE APO MALLRAVE QE DO TE PERDOREN NE KETE PROJEKT DUHET TE MERRET FILLIMISH TE MERRET MIRATIMI I PROJEKTUESIT DHE SUPERVIZORIT.

ADRESA:
Fshati Shirgjan, Nj. Adm. Shirgjan, Rruga "Shkira" (varrezave)

RISHI PERSHKRIMI :
FAZA E PROJEKTIT :
PROJEKTI ZBATIMIT

BASHKIA ELBASAN
Rruga "Qemal Stafa"
Lagja "Brig 17 Sulmuese"
+35554400152
email: bashkiaelbasan@elbasani.gov.al
web: www.elbasani.gov.al

INVESTITOR:
BASHKIA ELBASAN

DREJTORIA :
PLANIFIKIMIT TERRITORIT DHE PROJEKTIMIT
Pergjegjes ark/Marvis Avllazagaj
Drejtor ark/Gentian Tabaku

PROJEKTUES:
ark,
Ing. Arian BAKU
Liç.1800/2 date 21. 06. 2017

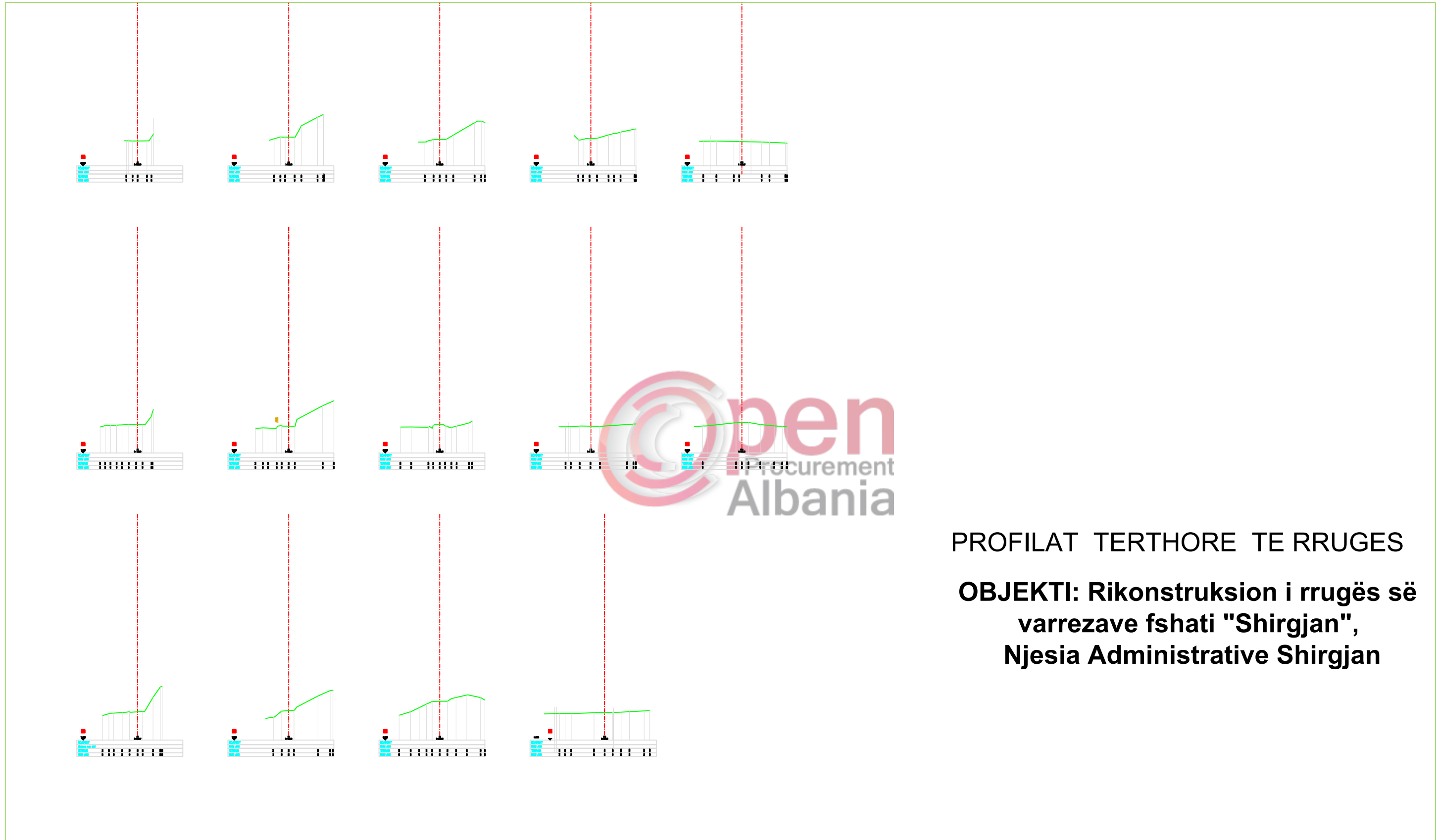
MATJET TOPOGRAFIKE:
Drejtoria D.P.S.A.T-se

Ing. Maksim Gega

PROJEKTI:
Emertimi Objektit : Rikonstruksioni i rruges se varrezave te fshatit "Shirgjan", Nj. Adm. Shirgjan

EMERTIMI I FLETES:
PROFILI GJATESOR I RRUGES

SHKALLA A3:	DATA:	VIZATOI:	KONTROLLOI:
MARS 2019	Spektori Projektimit	Spektori Projektimit	
PROJEKTI NR:	FLETA NR:	RISHIKIMI:	
A3 / 4			



PROFILAT TERTHORE TE RRUGES
OBJEKTI: Rikonstruksion i rrugës së
varrezave fshati "Shirgjan",
Njesia Administrative Shirgjan

SHENIME TEKNIKE

1. KY PROJEKT ESHTË PRONË E BASHKISË ELBASAN
2. NUK LEJOHET KOPJIMI APO RIPRODHIMI I KETIJ VIZATIMI PA AUTORIZIMIN E SEKTORIT TE PROJEKTIMIT DHE SHERBIMEVE INXHINIERIKE NE BASHKINE ELBASAN.
3. TE RESPEKTOHEN DIMENSIONET E SHKRUARA NE VIZATIM.
4. PER CDO PAQARTESI APO MOSPËRPUTHJE TE PROJEKTIMIT ME SITUATAN NE TERREN TE MERRET KONTAKT ME PROJEKTUESIT E PROJEKTI.

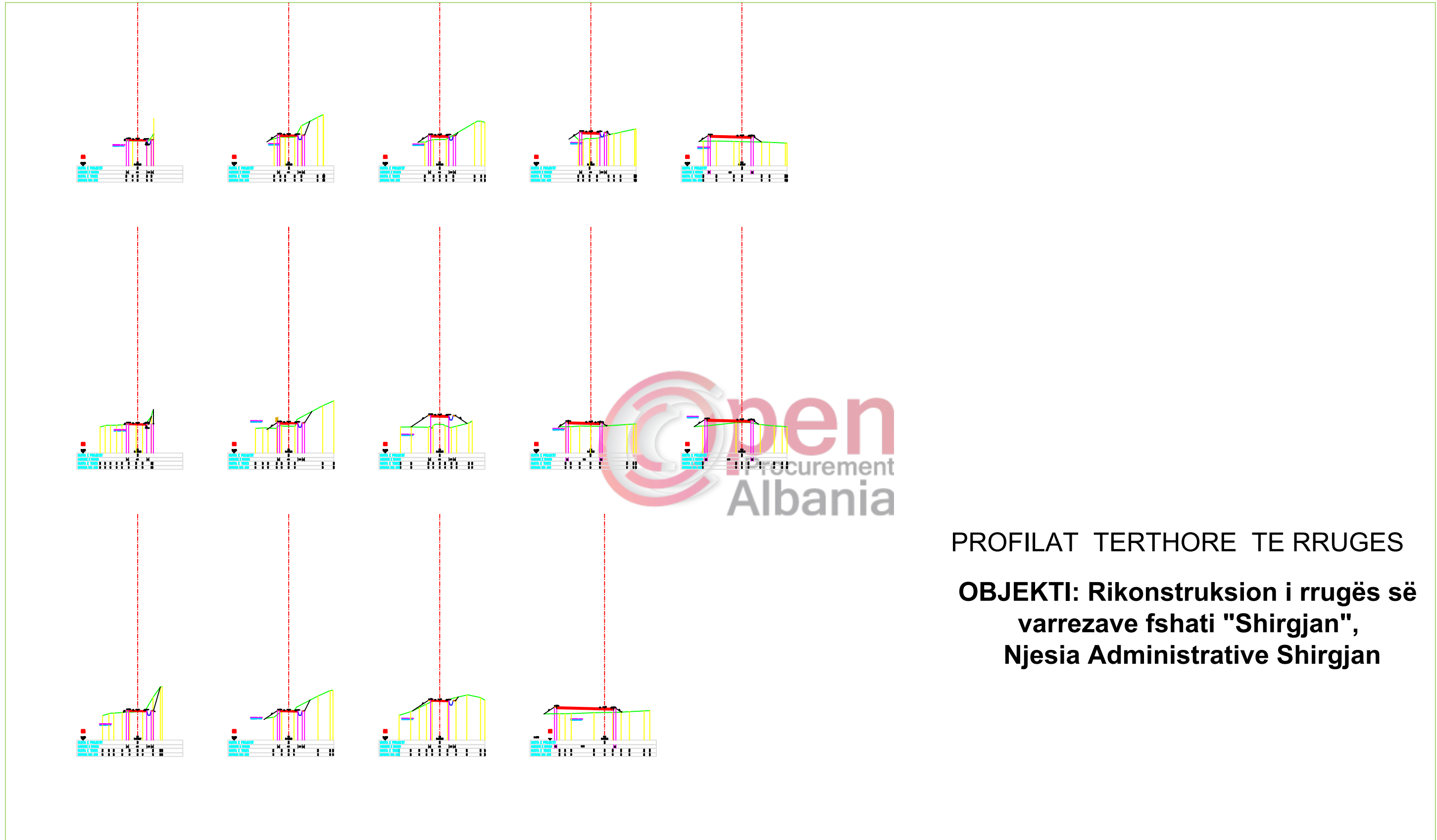
5. NUK LEJOHET ANJE NDRYSHIM PROJEKTI PA MIRATIMIN SPECIFIK TE S.P.SH.I. - se
6. PER PERCAKTIMIN E NGJYRAVE, MATERIALEVE NE ZBATIMIN E PROJEKTI FILLIMISHT DUHET TE MERRET MIRATIMI I PROJEKTUESIT DHE SUPERVIZORIT.

RISHI	PERSHKRIMI	NGA	DATA
FAZA E PROJEKTI	PROJEKTI ZBATIMIT		
 BASHKIA ELBASAN Rruga "Qemal Stafa" Lagja "Brig 17 Sulmuese" +35554400152 email: bashkiaelbasan@elbasani.gov.al web: www.elbasani.gov.al			

INVESTITOR:	BASHKIA ELBASAN
DREJTORIA:	PLANIFIKIMIT TERRITORIT DHE PROJEKTIMIT
Pergjegjes	Drejtork
ark/Marvis Avllazagaj	ark/Gentian Tabaku

PROJEKTUES:	Ing/hidro.Arian Baku
Rilevoi :	Ing. Maksim Gega

PROJEKTI: Rikonstruksion i rrugës së varrezave fshati "Shirgjan", Njesia Administrative Shirgjan			
EMERTIMI I FLETES: KAPAKU			
Profilat tertthore te rruges ekzistues			
SHKALLA 1 : 000	DATA: MARS 2019	VIZATOI: Sektori Projektimit	KONTROLLOI: Sektori Projektimit
PROJEKTI NR: 1	FLETA NR: A3 / 1	0 RISHIKIMI	



PROFILAT TERTHORE TE RRUGES
OBJEKTI: Rikonstruksion i rrugës së
varrezave fshati "Shirgjan",
Njesia Administrative Shirgjan

SHENIME TEKNIKE

1. KY PROJEKT ESHTË PRONË E BASHKISË ELBASAN
2. NUK LEJOHET KOPJIMI APO RIPRODHIMI I KETIJ VIZATIMI PA AUTORIZIMIN E SEKTORIT TE PROJEKTIMIT DHE SHERBIMEVE INXHINIERIKE NE BASHKINE ELBASAN.
3. TE RESPEKTOHEN DIMENSIONET E SHKRUARA NE VIZATIM.
4. PER CDO PAQARTESI APO MOSPERPUTHJE TE PROJEKTIMIT ME SITUATEN NE TERREN TE MERRET KONTAKT ME PROJEKTUESIT E PROJEKTI.


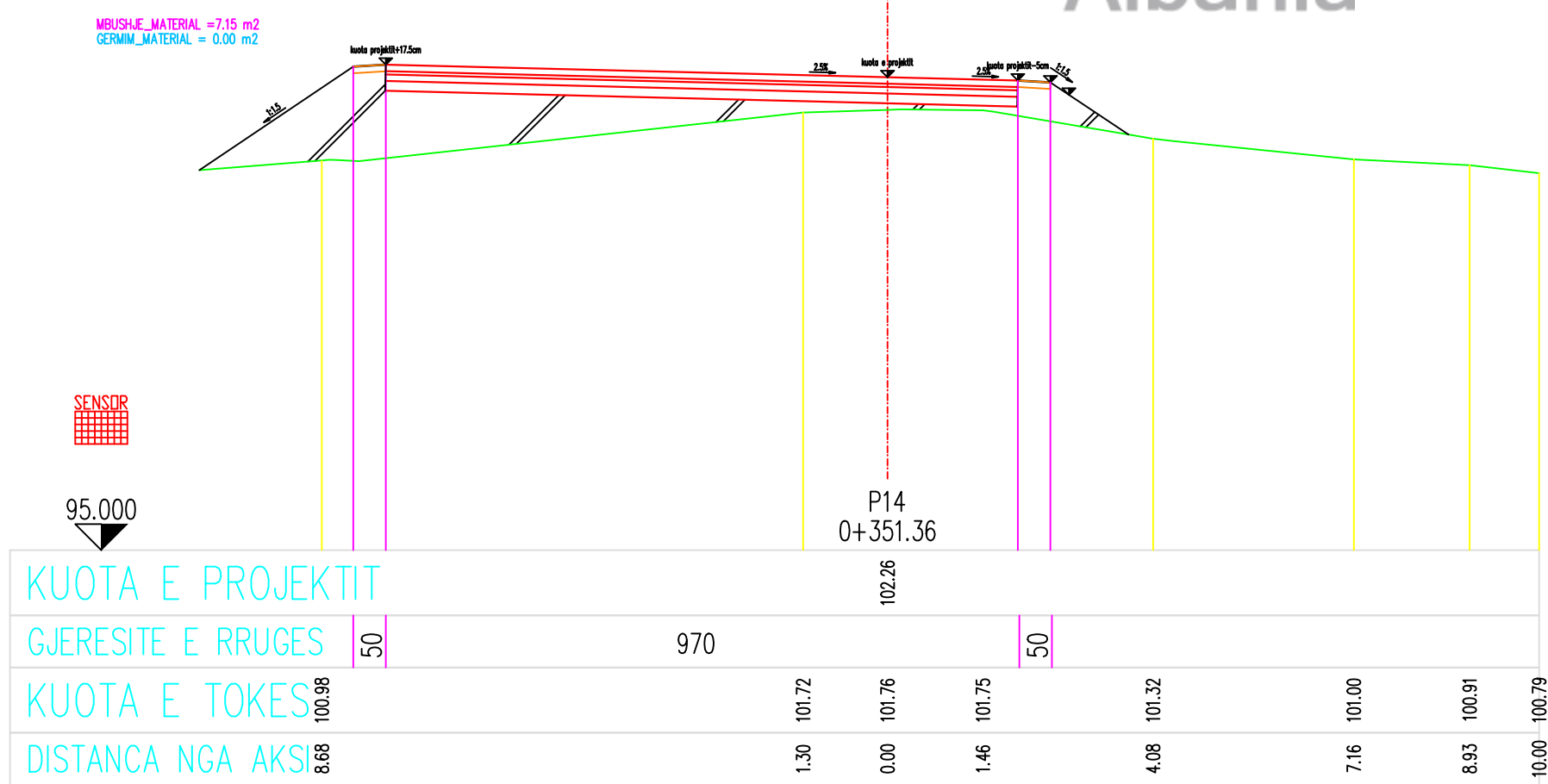
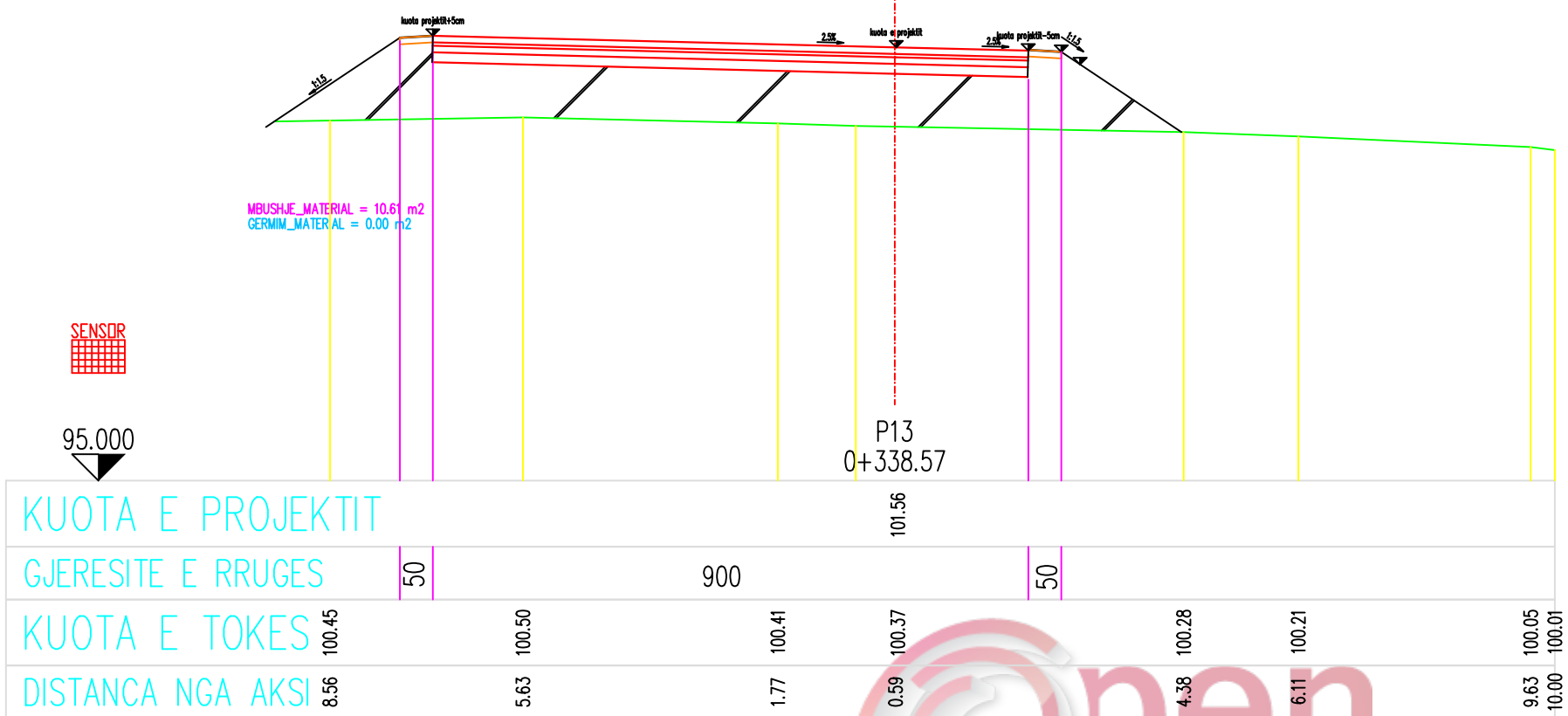
5. NUK LEJOHET ANJE NDRYSHIM PROJEKTI PA MIRATIMIN SPECIFIK TE S.P.SH.I. - se
6. PER PERCAKTIMIN E NGJYRAVE, MATERIALEVE NE ZBATIMIN E PROJEKTIËT FILLIMISHIT DUHET TE MERRET MIRATIMI I PROJEKTUESIT DHE SUPERVIZORIT.

RISH PERSHKRIMI I FAZA E PROJEKTIËT	NGA	DATA
PROJEKTI ZBATIMIT		
	BASHKIA ELBASAN Rruga "Qemal Stafa" Lagja "Brig 17 Sulmuese" +35554400152 email: bashkiaelbasan@elbasani.gov.al web: www.elbasani.gov.al	

INVESTITOR:	BASHKIA ELBASAN
DREJTORIA:	PLANIFIKIMIT TERRITORIT DHE PROJEKTIMIT
Pergjegjes	Drejtork
ark/Marvis Avllazagaj	ark/Gentian Tabaku

PROJEKTUES:	Ing/hidro.Arian Baku
Rilevoi :	Ing. Maksim Gega

PROJEKTI: Rikonstruksion i rrugës së varrezave fshati "Shirgjan", Njesia Administrative Shirgjan			
EMERTIMI I FLETES: KAPAKU			
Profilat terthore te rruges propozuar			
SHKALLA 1 : 2000	DATA: MARS 2019	VIZATOI: Sektori Projektimit	KONTROLLOI: Sektori Projektimit
PROJEKTI NR: 1	FLETA NR: A3 / 1	0 RISHIKIMI	



SHENIME TEKNIKE	
1. KY PROJEKT ESHTHE PRONE E BASHKISE ELBASAN.	
2. NUK LEJOHET KOPJIMI APO RIPRODHIMI I KETIJ VIZATIMI PA AUTORIZIMIN E DRETORISE SE PROJEKTIMIT DHE SHERBIMEVE INXHINIERIKE NE BASHKINE ELBASAN.	
3. TE RESPEKTOHEN DIMENSIONET E SHKRUARA NE VIZATIM.	
4. PER CDO PAQARTESI APO MOSPERPUTHJE TE PROJEKTIT ME SITUATEN NE TERREN TE MERRET KONTAKT ME PROJEKTUESIN	
5. NUK LEJOHET ASNJE NDRYSHIM I PROJEKTIT PA MIRATIMIN SPECIFIK TE D.P.SH.I -se.	
6. PER PERCAKTIMIN E NGJYRAVE, MATERIALEVE APO MALLRAVE QE DO TE PERDOREN NE KETE PROJEKT DUHET TE MERRET FILLIMISH TE MERRET MIRATIMI I PROJEKTUESIT DHE SUPERVIZORIT.	
ADRESA: Fshati: Shirgjan, Nj. Adm. Shirgjan, Rruga "Shkira" (varrezave)	

PROFILAT TERTHORE

SH : V 1 : 100
J 1 : 100

RISHI PERSHKRIMI	NGA	DATA
FAZA E PROJEKTIT		
PROJEKTI ZBATIMIT		

BASHKIA ELBASAN
Rruga "Qemal Stafa"
Lagja "Brig 17 Sulmuese"
+3554400152
email: bashkiaeelbasan@elbasani.gov.al
web: www.elbasani.gov.al

INVESTITOR:	BASHKIA ELBASAN
-------------	-----------------

DREJTORIA :	PLANIFIKIMIT TERRITORIT DHE PROJEKTIMIT
Pergjegjes	Drejtor
ark/Marvis Avllazagaj	ark/Gentian Tabaku

PROJEKTUES:	ark
Ing. Arian BAKU	
Liç.1800/ 2 date 21. 06. 2017	

MATJET TOPOGRAFIKE:	Drejtoria D.P.S.A.T-se
---------------------	------------------------

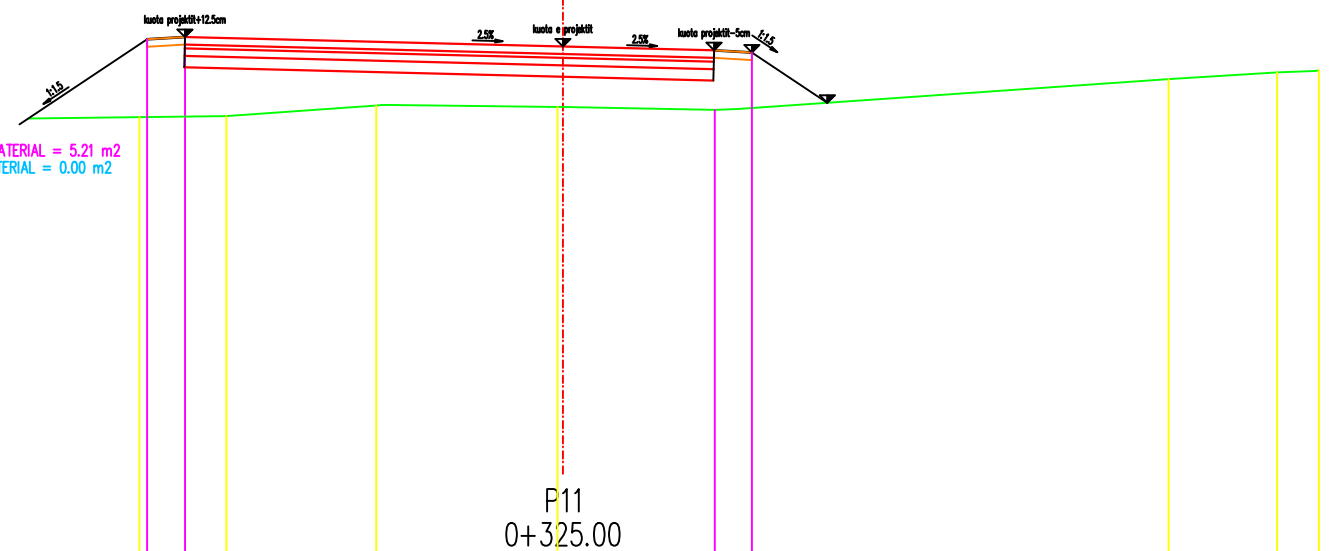
Ing. Maksim Gega	
------------------	--

PROJEKTI:	Emertimi Objektit : Rikonstruksioni i rruges se varrezave te fshatit "Shirgjan", Nj. Adm. Shirgjan
-----------	--


EMERTIMI I FLETES:	PROFILAT TERTHORE TE RRUGES PROPOZUAR
--------------------	---------------------------------------

SHKALLA A3:	DATA:	VIZATOI:	KONTROLLOI:
MARS 2019	Sektori Projektimit	Sektori Projektimit	
PROJEKTI NR:	FLETA NR:	RISHIKIMI:	
	A3 / 8		

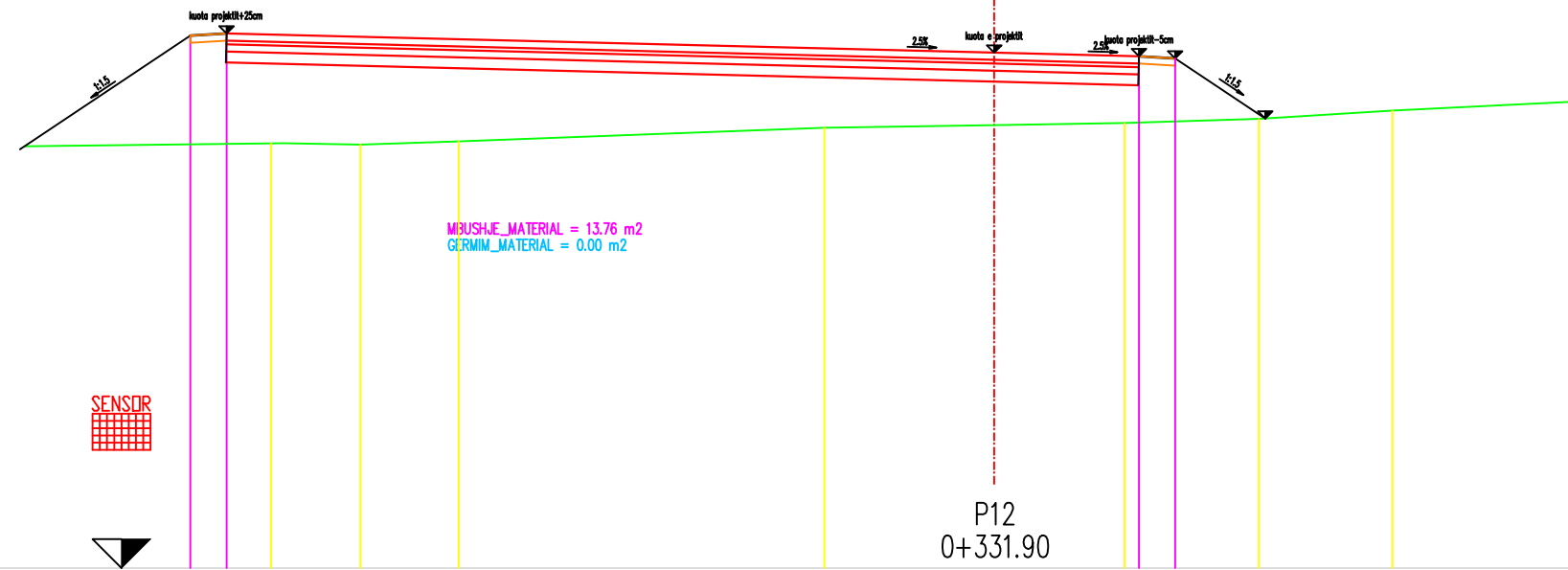
MBUSHJE_MATERIAL = 5.21 m²
GERMIM_MATERIAL = 0.00 m²



KUOTA E PROJEKTIT	100.75						
GJERESITE E RRUGES	50	700					50
KUOTA E TOKES	99.82	99.83	99.97	99.95	99.91	100.32	100.41
DISTANCA NGA AKSI	5.60	4.45	2.47	0.07	2.01	8.01	9.45



94.000



MBUSHJE_MATERIAL = 13.76 m²
GERMIM_MATERIAL = 0.00 m²

KUOTA E PROJEKTIT	101.31						
GJERESITE E RRUGES	50	1260					50
KUOTA E TOKES	99.86	99.84	99.89	100.08	100.11	100.14	100.20
DISTANCA NGA AKSI	10.00	8.77	7.41	2.36	0.00	1.79	3.64

SHENIME TEKNIKE

1. KY PROJEKT ESHTHE PRONE E BASHKISE ELBASAN.
2. NUK LEJOHET KOPJIMI APO RIPRODHIMI I KETIJ VIZATIMI PA AUTORIZIMIN E DRETORISE SE PROJEKTIMIT DHE SHERBIMEVE INXHINIERIKE NE BASHKINE ELBASAN.
3. TE RESPEKTOHEN DIMENSIONET E SHKRUAR NE VIZATIM.
4. PER CDO PAQARTESI APO MOSPERPTHJE TE PROJEKTIT ME SITUATEN NE TERREN TE MERRET KONTAKT ME PROJEKTUESIN
5. NUK LEJOHET ASNJE NDRYSHIM I PROJEKTIT PA MIRATIMIN SPECIFIK TE D.P.SH.I -se.
6. PER PERCAKTIMIN E NGJYRAVE, MATERIALEVE APO MALLRAVE QE DO TE PERDOREN NE KETE PROJEKT DUHET TE MERRET FILLIMISH TE MERRET MIRATIMI I PROJEKTUESIT DHE SUPERVIZORIT.

ADRESA:
Fshati:Shirgjan, Nj.Adm.Shirgjan, Rruga "Shkira" (varrezave)

PROFILAT TERTHORE

SH : V 1 : 100
J 1 : 100

RISHI PERSHKRIMI	NGA	DATA
FAZA E PROJEKTIT		
PROJEKTI ZBATIMIT		
BASHKIA ELBASAN Rruga: "Qemal Stafa" Lagja: "Brig 17 Sulmuese" +3554400152 email: bashkiae@elbasani.gov.al web: www.elbasani.gov.al		
INVESTITOR:		
BASHKIA ELBASAN		
DREJTORIA :		
PLANIFIKIMIT TERRITORIT DHE PROJEKTIMIT		
Pergjegjes	Drejtor	
ark/Marvis Avllazagaj	ark/Gentian Tabaku	
PROJEKTUES:		
ark,		
Ing. Arian BAKU		
Liç.1800/ 2 date21. 06. 2017		
MATJET TOPOGRAFIKE:		
Drejtoria D.P.S.A.T-se		
Ing. Maksim Gega		
PROJEKTI:		
Emertimi Objektit : Rikonstruksioni i rruges se varrezave te fshatit "Shirgjan", Nj.Adm.Shirgjan		
EMERTIMI I FLETES:		
PROFILAT TERTHORE TE RRUGES PROPOZUAR		
SHKALLA A3:	DATA:	VIZATOI:
MARS 2019	Sektori Projektimit	Sektori Projektimit
PROJEKTI NR:	FLETA NR:	RISHIKIMI:
	A3 / 7	

SHENIME TEKNIKE

1. KY PROJEKT ESHTË PRONË E BASHKISË ELBASAN.
2. NUK LEJOHET KOPJIMI APO RIPRODHIMI I KETIJ VIZATIMI PA AUTORIZIMIN E DRETORISË SE PROJEKTIMIT DHE SHERBIMEVE INZHINIERIKE NE BASHKINE ELBASAN.
3. TE RESPEKTOHEN DIMENSIONET E SHKRUARA NE VIZATIM.
4. PER CDO PAQARTESI APO MOSPERPTHJE TE PROJEKTIT ME SITUATEN NE TERREN TE MERRET KONTAKT ME PROJEKTUESIN
5. NUK LEJOHET ASNJE NDRYSHIM I PROJEKTIT PA MIRATIMIN SPECIFIK TE D.P.SH.I -se.
6. PER PERCAKTIMIN E NGJYRAVE, MATERIALEVE APO MALLRAVE QE DO TE PERDOREN NE KETE PROJEKT DUHET TE MERRET FILLIMISH TE MERRET MIRATIMI I PROJEKTUESIT DHE SUPERVIZORIT.

ADRESA:
Fshati:Shirgjan, Nj.Adm.Shirgjan, Rruga "Shkira" (varrezave)

PROFILAT TERTHORE

SH : V 1 : 100
J 1 : 100

RISHI PERSHKRIMI	NGA	DATA
FAZA E PROJEKTIT		
PROJEKTI ZBATIMIT		

BASHKIA ELBASAN
Rruga: "Qemal Stafa"
Lagja: "Brig 17 Sulmuese"
+3554400152
email: bashkiaelbasan@elbasani.gov.al
web: www.elbasani.gov.al

INVESTITOR:
BASHKIA ELBASAN

DREJTORIA :
PLANIFIKIMIT TERRITORIT DHE PROJEKTIMIT
Pergjegjes ark/Marvis Avllazagaj Drejtor ark/Gentian Tabaku

PROJEKTUES:
ark,
Ing. Arian BAKU
Liç.1800/ 2 date21. 06. 2017

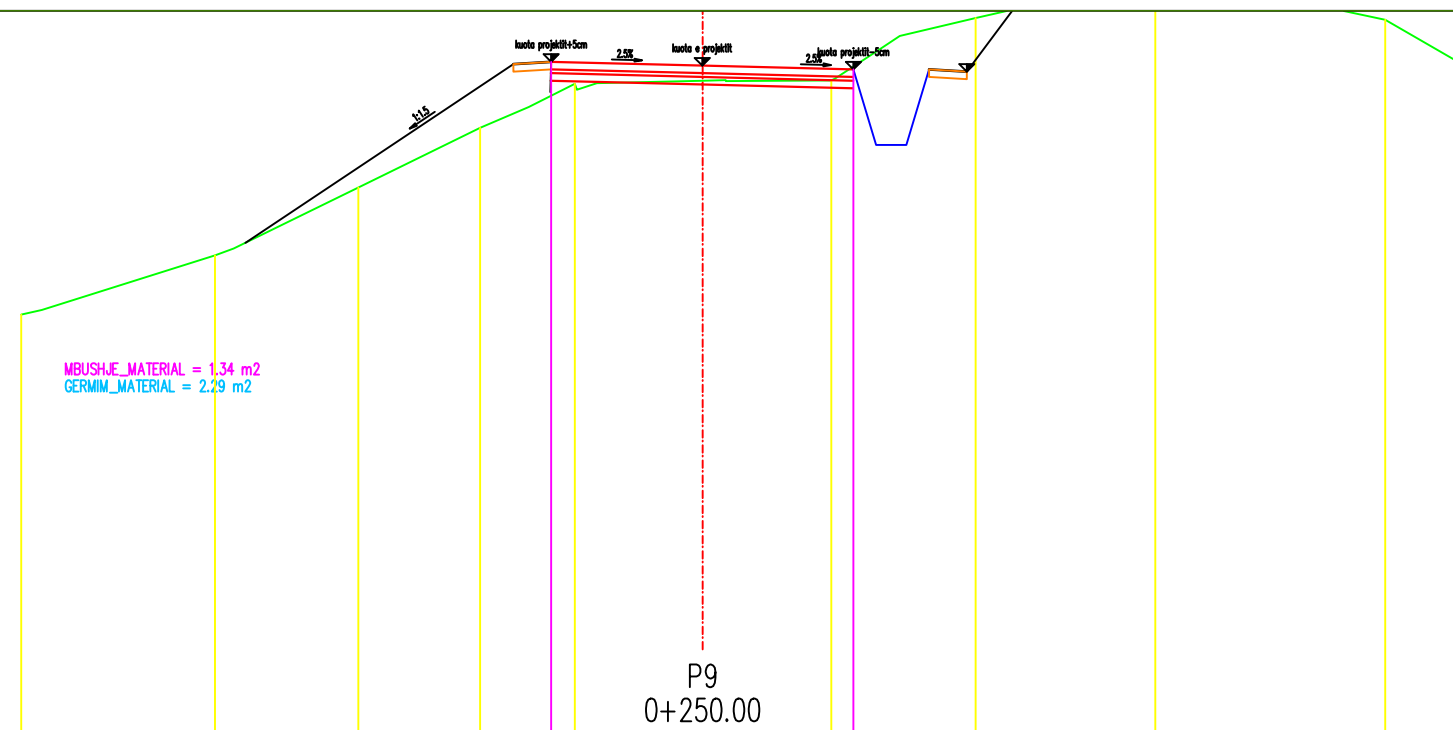
MATJET TOPOGRAFIKE:
Drejtoria D.P.S.A.T-se

Ing. Maksim Gega

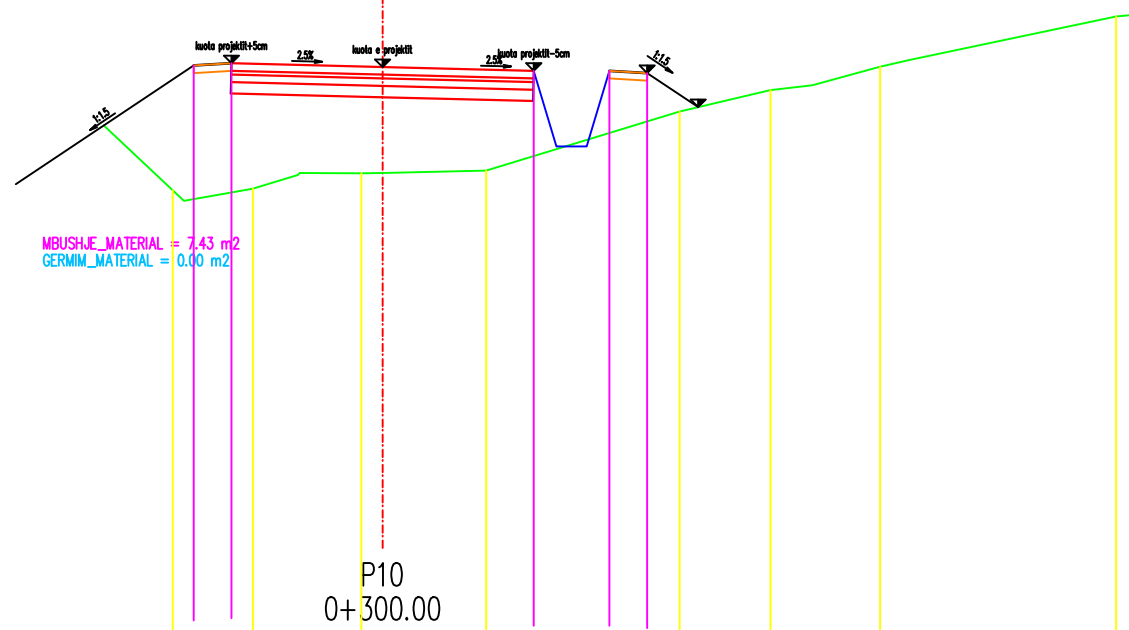
PROJEKTI:
Emertimi Objektit : Rikonstruksioni i rruges se varrezave te fshatit "Shirgjan", Nj.Adm.Shirgjan

EMERTIMI I FLETES:
PROFILAT TERTHORE TE RRUGES PROPOZUAR


SHKALLA A3:	DATA:	VIZATO:	KONTROLLOI:
MARS 2019	Sektori Projektimit	Sektori Projektimit	
PROJEKTI NR:	FLETA NR:	RISHIKIMI:	
.....	A3 / 6	

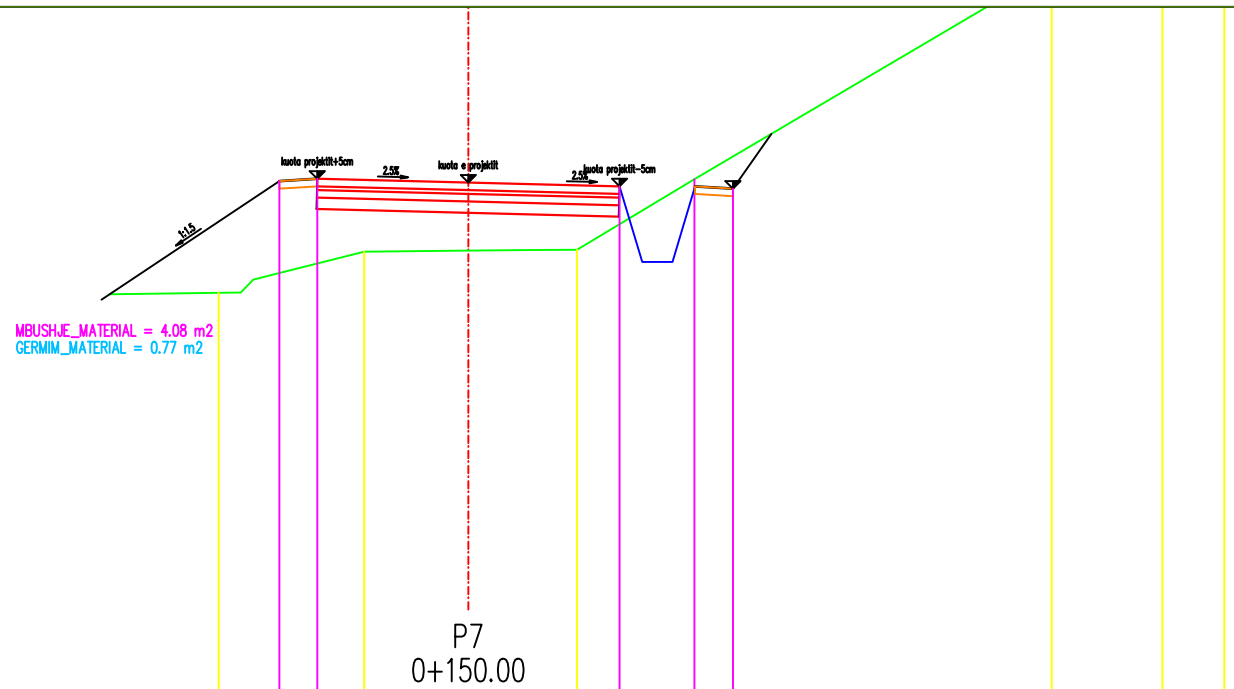


KUOTA E PROJEKTIT					95.82						
GJERESITE E RRUGES	50				400	50					
KUOTA E TOKE	92.53	93.31	94.21	95.00	95.58	95.62	95.62	96.45	97.00	96.43	95.87
DISTANCA NGA AKSI	9.02	6.45	4.56	2.94	1.69	0.00	1.70	3.61	5.99	9.03	10.00



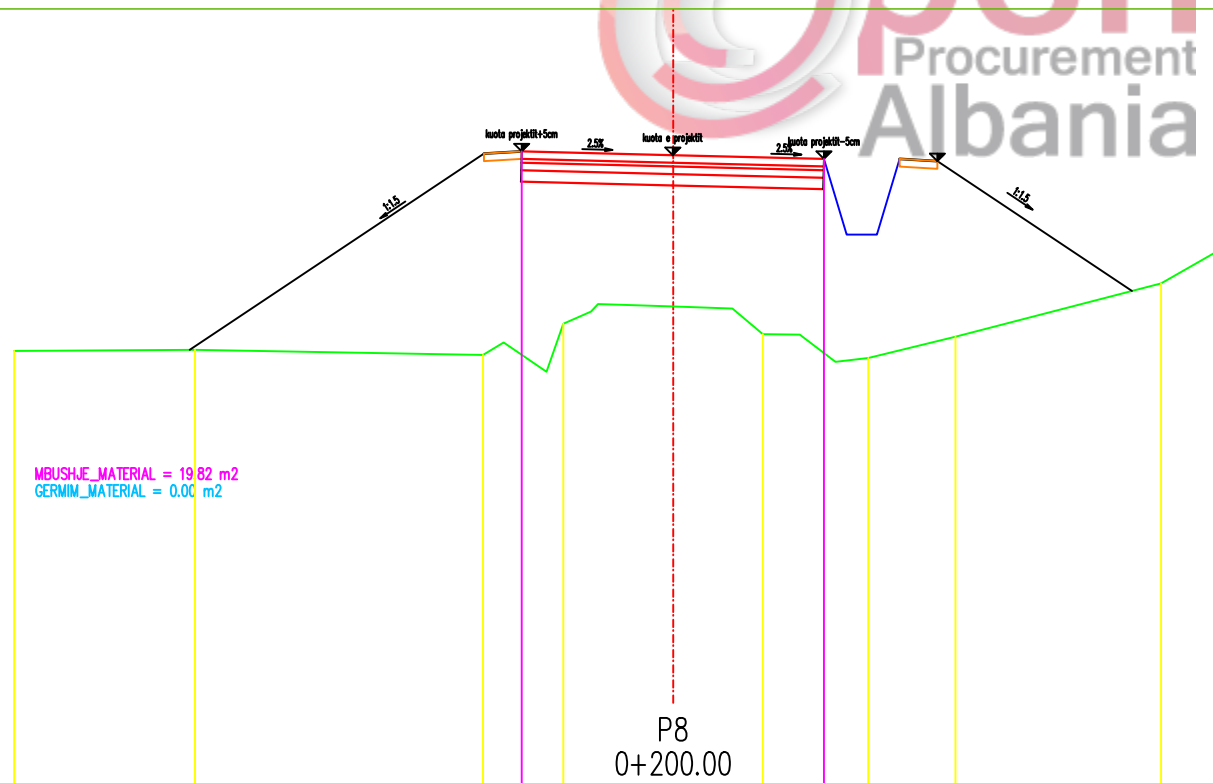

KUOTA E PROJEKTIT					99.46					
GJERESITE E RRUGES	50				400	50				
KUOTA E TOKES		97.83	97.85	98.05	98.09	98.87	99.16	99.46	100.13	100.16
DISTANCA NGA AKSI		2.78	1.72	0.28	1.37	3.93	5.13	6.58	9.70	10.00





80.000

KUOTA E PROJEKTIT	86.75					86.75	89.57	89.89	89.62
GJERESITE E RRUGES	50	400	200	50					
KUOTA E TOKES	85.29	85.83	85.85	85.86	86.79				
DISTANCA NGA AKSI	3.30	1.38	0.00	1.44	2.99	7.72	9.18	10.00	



83.000

KUOTA E PROJEKTIT	91.34								91.34	90.06
GJERESITE E RRUGES	50	400	200	50						
KUOTA E TOKES	86.75	88.77	88.70	89.11	89.34	88.98	88.66	88.94	89.65	90.06
DISTANCA NGA AKSI	8.72	6.33	2.52	1.46	0.00	1.19	2.58	3.73	6.45	7.18

SHENIME TEKNIKE

1. KY PROJEKT ESHTË PRONË E BASHKISË ELBASAN.
2. NUK LEJOHET KOPJIMI APO RIPRODHIMI I KETIJ VIZATIMI PA AUTORIZIMIN E DRETORISË SE PROJEKTIMIT DHE SHERBIMEVE INXHINIERIKE NE BASHKINE ELBASAN.
3. TE RESPEKTOHEN DIMENSIONET E SHKRUARA NE VIZATIM.
4. PER CDO PAQARTESI APO MOSPERPËTHJE TE PROJEKTIT ME SITUATËN NE TERREN TE MERRET KONTAKT ME PROJEKTUESIN
5. NUK LEJOHET ASNJE NDRYSHIM I PROJEKTIT PA MIRATIMIN SPECIFIK TE D.P.SH.I -se.
6. PER PERCAKTIMIN E NGJYRAVE, MATERIALEVE APO MALLRAVE QE DO TE PERDOREN NE KETE PROJEKT DUHET TE MERRET FILLIMISH TE MERRET MIRATIMI I PROJEKTUESIT DHE SUPERVIZORIT.

ADRESA:
Fshati:Shirgjan, Nj.Adm.Shirgjan, Rruga "Shkira" (varrezave)

PROFILAT TERTHORE

SH : V 1 : 100
J 1 : 100

RISHI PERSHKRIMI	NGA	DATA
FAZA E PROJEKTIT		
PROJEKTI ZBATIMIT		

BASHKIA ELBASAN
Rruga "Qemal Stafa"
Lagja "Brig 17 Sulmuese"
+3554400152
email: bashkiaelbasan@elbasani.gov.al
web: www.elbasani.gov.al

INVESTITOR:
BASHKIA ELBASAN

DREJTORIA :
PLANIFIKIMIT TERRITORIT DHE PROJEKTIMIT
Pergjegjes Drejtor
ark/Marvis Avllazagaj ark/Gentian Tabaku

PROJEKTUES:
ark,
Ing. Arian BAKU
Liç.1800/ 2 date21. 06. 2017

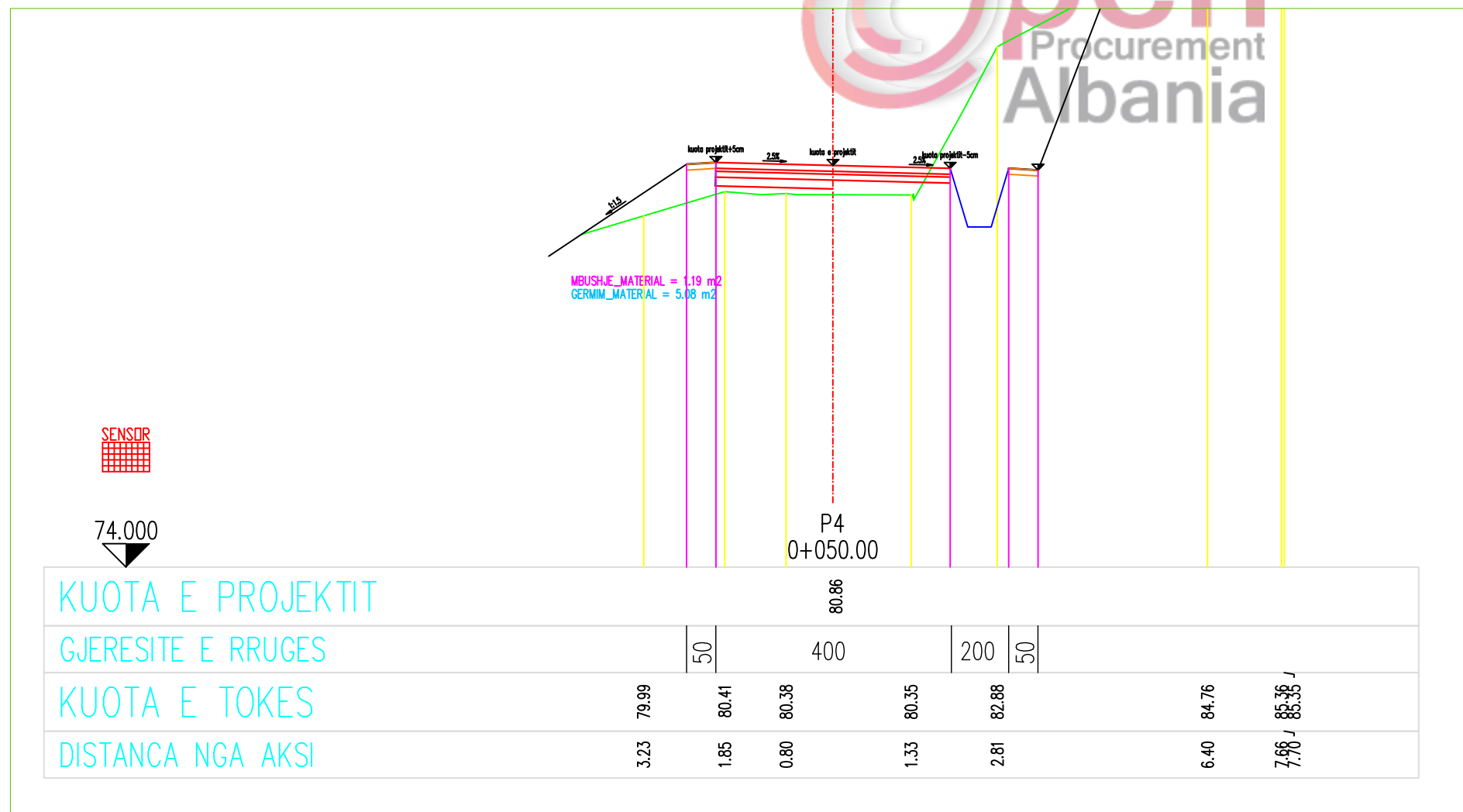
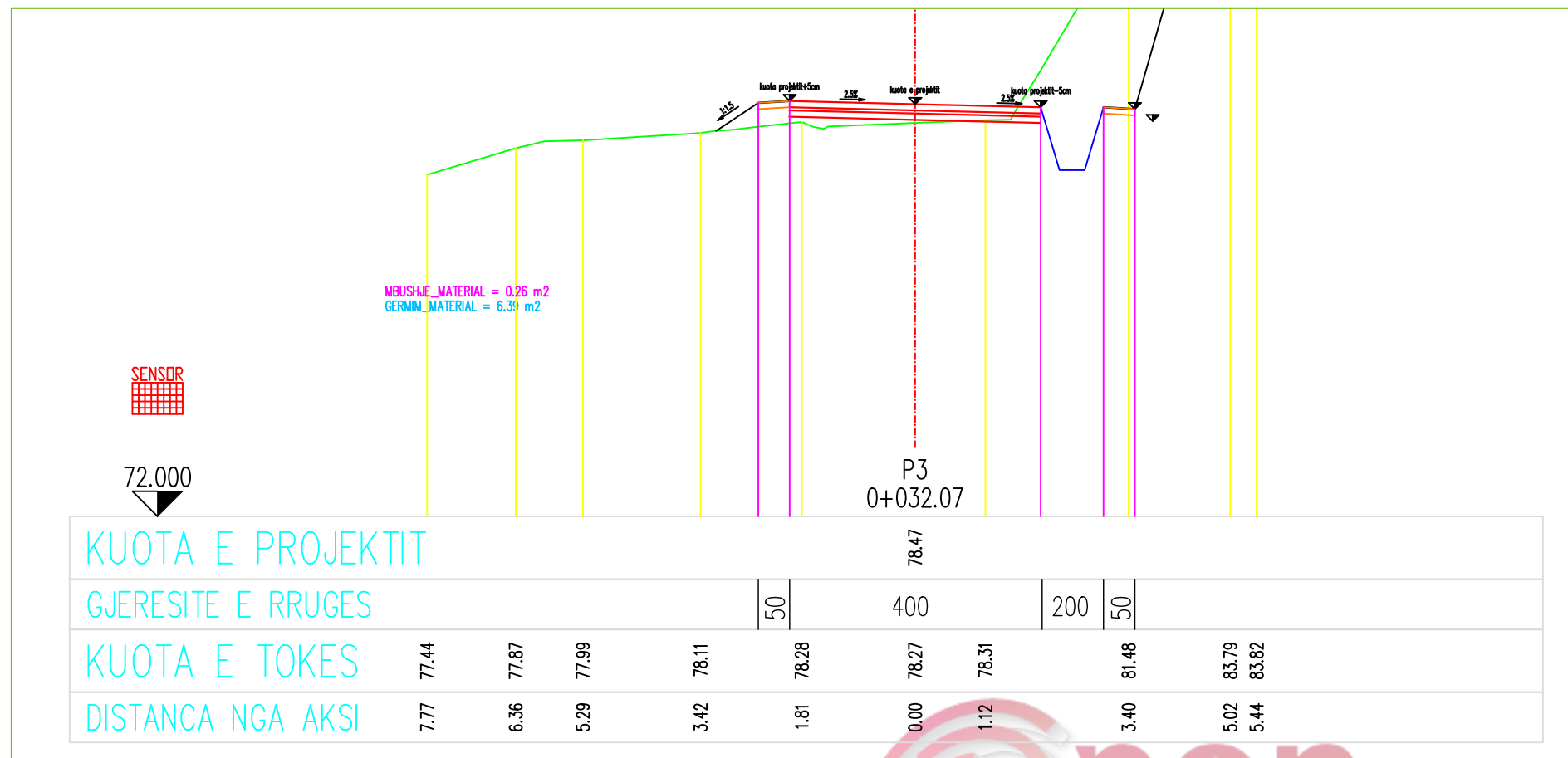
MATJET TOPOGRAFIKE:
Drejtoria D.P.S.A.T-se

Ing. Maksim Gega

PROJEKTI:
Emertimi Objektit : Rikonstruksioni i rruges se varrezave te fshatit "Shirgjan", Nj.Adm.Shirgjan

EMERTIMI I FLETES:
PROFILAT TERTHORE TE RRUGES PROPOZUAR

SHKALLA A3:	DATA:	VIZATOI:	KONTROLLOI:
	MARS 2019	Sektori Projektimit	Sektori Projektimit
PROJEKTI NR:	FLETA NR:	RISHIKIMI:	
	A3 / 5		



- SHENIME TEKNIKE
1. KY PROJEKT ESHTË PRONË E BASHKISË ELBASAN.
 2. NUK LEJOHET KOPJIMI APO RIPRODHIMI I KETIJ VIZATIMI PA AUTORIZIMIN E DRETORISË SE PROJEKTIMIT DHE SHERBIMEVE INXHINIERIKE NE BASHKINE ELBASAN.
 3. TE RESPEKTOHEN DIMENSIONET E SHKRUAR NE VIZATIM.
 4. PER CDO PAQARTESI APO MOSPERPËTHJE TE PROJEKTIT ME SITUATEN NE TERREN TE MERRET KONTAKT ME PROJEKTUESIN
 5. NUK LEJOHET ASNJE NDRYSHIM I PROJEKTIT PA MIRATIMIN SPECIFIK TE D.P.SH.I -se.
 6. PER PERCAKTIMIN E NGJYRAVE, MATERIALEVE APO MALLRAVE QE DO TE PERDOREN NE KETE PROJEKT DUHET TE MERRET FILLIMISH TE MERRET MIRATIMI I PROJEKTUESIT DHE SUPERVIZORIT.
- ADRESA:
Fshati:Shirgjan, Nj.Adm.Shirgjan, Rruga "Shkira" (varrezave)

PROFILAT TERTHORE

SH : V 1 : 100
J 1 : 100

RISHI PERSHKRIMI	NGA	DATA
FAZA E PROJEKTIT		
PROJEKTI ZBATIMIT		

BASHKIA ELBASAN
Rruga "Qemal Stafa"
Lagja "Brig 17 Sulmuese"
+3554400152
email: bashkiaeelbasan@elbasani.gov.al
web: www.elbasani.gov.al

INVESTITOR:
BASHKIA ELBASAN

DREJTORIA :
PLANIFIKIMIT TERRITORIT DHE PROJEKTIMIT
Pergjegjes Drejtor
ark/Marvis Avllazagaj ark/Gentian Tabaku

PROJEKTUES:
ark,
Ing. Arian BAKU
Liç.1800/ 2 date21. 06. 2017

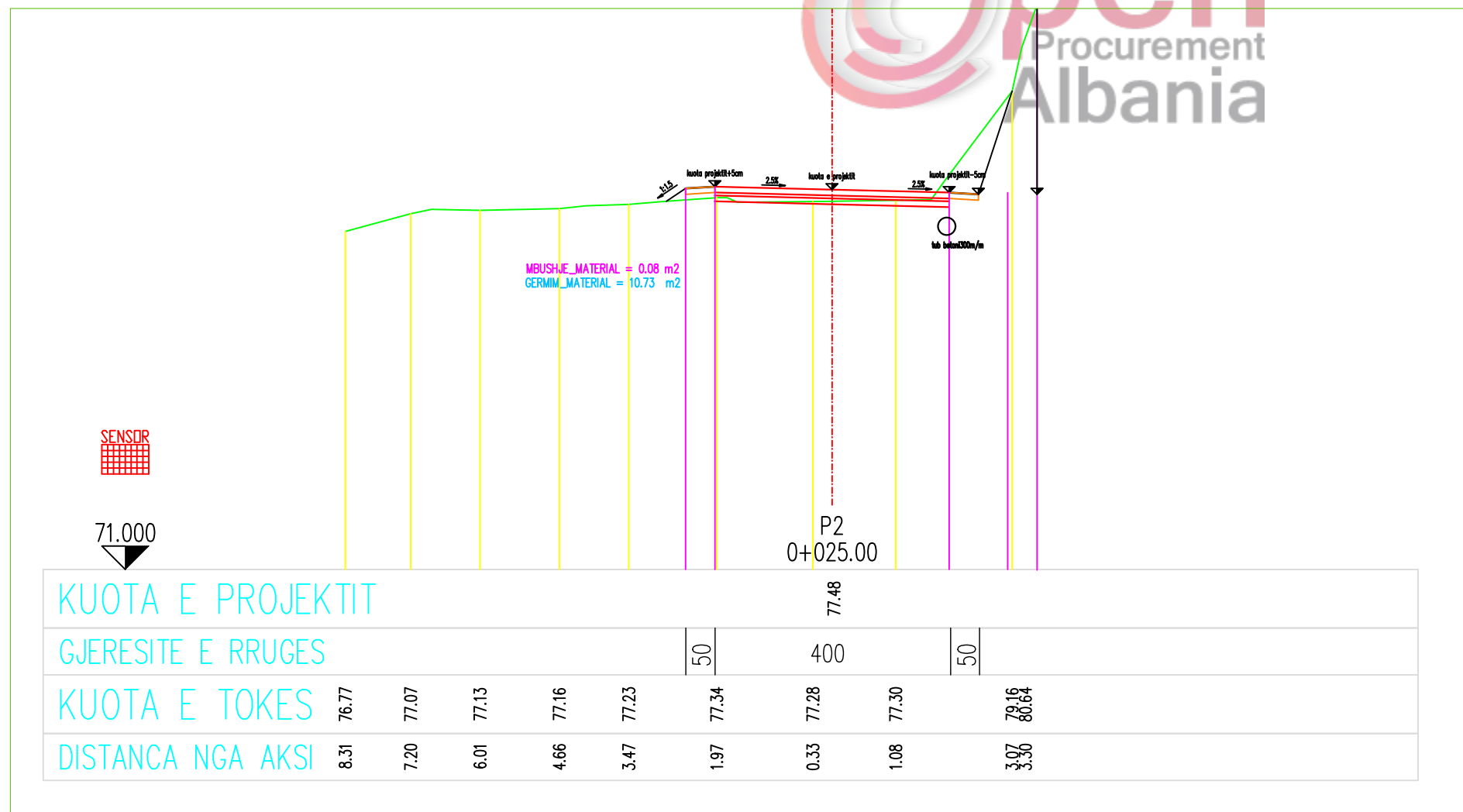
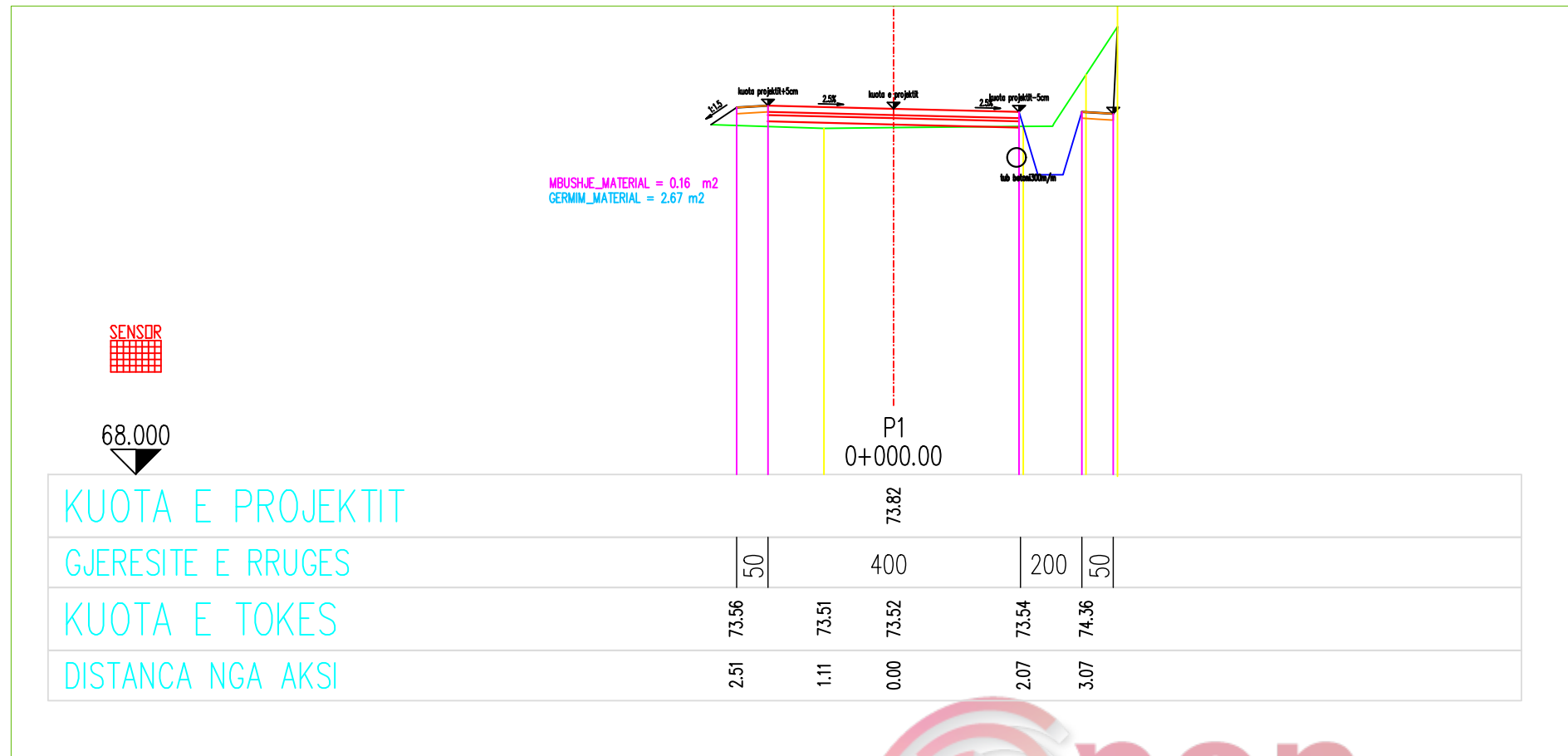
MATJET TOPOGRAFIKE:
Drejtoria D.P.S.A.T-se

Ing. Maksim Gega

PROJEKTI:
Emertimi Objektit : Rikonstruksioni i rruges se varrezave te fshatit "Shirgjan", Nj.Adm.Shirgjan

EMERTIMI I FLETES:
PROFILAT TERTHORE TE RRUGES PROPOZUAR

SHKALLA A3:	DATA:	VIZATO:	KONTROLLOI:
MARS 2019	Sektori Projektimit	Sektori Projektimit	
PROJEKTI NR:	FLETA NR:	RISHIKIMI:	
.....	A3 / 3	



SHENIME TEKNIKE

1. KY PROJEKT ESHTË PRONE E BASHKISE ELBASAN.
2. NUK LEJOHET KOPJIMI APO RIPRODHIMI I KETIJ VIZATIMI PA AUTORIZIMIN E DRETORISE SE PROJEKTIMIT DHE SHERBIMEVE INXHINIERIKE NE BASHKINE ELBASAN.
3. TE RESPEKTOHEN DIMENSIONET E SHKRUARA NE VIZATIM.
4. PER CDO PAQARTESI APO MOSPERPETHJE TE PROJEKTIT ME SITUATEN NE TERREN TE MERRET KONTAKT ME PROJEKTUESIN
5. NUK LEJOHET ASNJE NDRYSHIM I PROJEKTIT PA MIRATIMIN SPECIFIK TE D.P.SH.I -se.
6. PER PERCAKTIMIN E NGJYRAVE, MATERIALEVE APO MALLRAVE QE DO TE PERDOREN NE KETE PROJEKT DUHET TE MERRET FILLIMISH TE MERRET MIRATIMI I PROJEKTUESIT DHE SUPERVIZORIT.

ADRESA:
Fshati:Shirgjan, Nj.Adm.Shirgjan, Rruga "Shkira" (varrezave)

PROFILAT TERTHORE

SH : V 1 : 100
J 1 : 100

RISHI PERSHKRIMI	NGA	DATA
FAZA E PROJEKTIT		
PROJEKTI ZBATIMIT		

BASHKIA ELBASAN
Rruga: "Qemal Stafa"
Lagja: "Brig 17 Sulmuese"
+3554400152
email: bashkiaelbasan@elbasani.gov.al
web: www.elbasani.gov.al

INVESTITOR:
BASHKIA ELBASAN

DREJTORIA :
PLANIFIKIMIT TERRITORIT DHE PROJEKTIMIT
Pergjegjes Drejtor
ark/Marvis Avllazagaj ark/Gentian Tabaku

PROJEKTUES:
ark,
Ing. Arian BAKU
Liç.1800/ 2 date21. 06. 2017

MATJET TOPOGRAFIKE:
Drejtoria D.P.S.A.T-se

Ing. Maksim Gega

PROJEKTI:
Emertimi Objektit : Rikonstruksioni i rruges se varrezave te fshatit "Shirgjan", Nj.Adm.Shirgjan

EMERTIMI I FLETES:
PROFILAT TERTHORE TE RRUGES PROPOZUAR

SHKALLA A3:	DATA:	VIZATOI:	KONTROLLOI:
	MARS 2019	Sektori Projektimit	Sektori Projektimit
PROJEKTI NR:	FLETA NR:	RISHIKIMI:	
.....	A3 / 2	

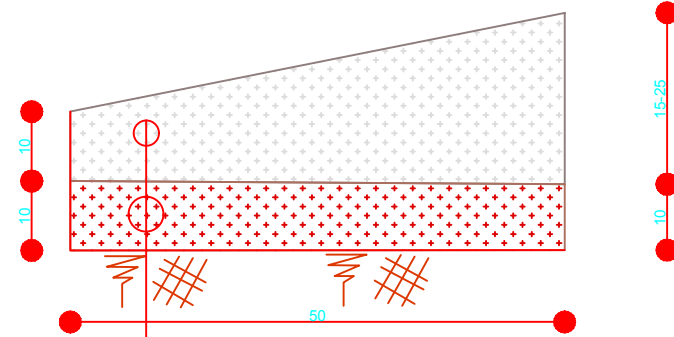
PROFILAT TIP DHE DETAJE TE RRUGES TE OBJEKTIT : "RIKONSTRUKSIONIT TE RRUGES SE VARREZAVE TE FSHATIT SHIRGJAN" "RRUGA SHKIRA"



<p>SHENIME TEKNIKE</p> <p>1. KY PROJEKT ESHTË PRONË E BASHKISË ELBASAN 2. NUK LEJOHET KOPJIMI APO RIPRODHIMI I KETJË VIZATIMI PA AUTORIZIMIN E SEKTORIT TE PROJEKTIMIT DHE SHERBIMEVE INZHINIERIKE NE BASHKINE ELBASAN. 3. TE RESPEKTOHEN DIMENSIONET E SHKRUARA NE VIZATIM. 4. PER CDO PAQARTESI APO MOSPERPËRTHJE TE PROJEKTIMIT ME SITUATEN NE TERREN TE MERRET KONTAKT ME PROJEKTUESIT E PROJEKTI.</p>	<p>5. NUK LEJOHET ANJE NDRYSHIM PROJEKTI PA MIRATIMIN SPECIFIK TE S.P.SH.I. - sè 6. PER PERCAKTIMIN E NGJYRAVE, MATERIALEVE NE ZBATIMIN E PROJEKTIT FILLIMISHT DUHET TE MERRET MIRATIMI I PROJEKTUESIT DHE SUPERVIZORIT.</p>	<p>RISH: PERSHKRIMI : FAZA E PROJEKTIT PROJEKTI ZBATIMIT</p> <p> BASHKIA ELBASAN Rruga "Qemal Stafa" Lagja "Brig 17 Sulmuese" +35554400152 email: bashkiaelbasan@elbasani.gov.al web: www.elbasani.gov.al</p>	<p>NGA: DATA:</p> <p>INVESTITOR: BASHKIA ELBASAN</p> <p>DREJTORIA: PLANIFIKIMIT TERRITORIT DHE PROJEKTIMIT Pergjegjes Drejtor ark/Marvis Avllazagaj ark/Gentian Tabaku</p>	<p>PROJEKTUES:</p> <p>Ing/hidro.Arian Baku</p>	<p>PROJEKTI: Rikonstruksion i rrugës së varrezave fshati "Shirgjan", Njesia Administrative Shirgjan</p> <p>EMERTIMI I FLETES: KAPAKU</p> <p style="text-align: center;">Profile tip dhe Detaje te rruges</p> <table border="1" style="width: 100%; border-collapse: collapse;"> <tr> <td style="width: 25%;">SHKALLA 1 : 2000</td> <td style="width: 25%;">DATA: MARS 2019</td> <td style="width: 25%;">VIZATOI: Sektori Projektimit</td> <td style="width: 25%;">KONTROLLOI: Sektori Projektimit</td> </tr> <tr> <td>PROJEKTI NR: 1</td> <td>FLETA NR: A3 / 1</td> <td colspan="2" style="text-align: center;">0 RISHIKIMI:</td> </tr> </table>	SHKALLA 1 : 2000	DATA: MARS 2019	VIZATOI: Sektori Projektimit	KONTROLLOI: Sektori Projektimit	PROJEKTI NR: 1	FLETA NR: A3 / 1	0 RISHIKIMI:	
SHKALLA 1 : 2000	DATA: MARS 2019	VIZATOI: Sektori Projektimit	KONTROLLOI: Sektori Projektimit										
PROJEKTI NR: 1	FLETA NR: A3 / 1	0 RISHIKIMI:											

DETAJ BANKINE RRUGE

SHKALLA 1 : 10

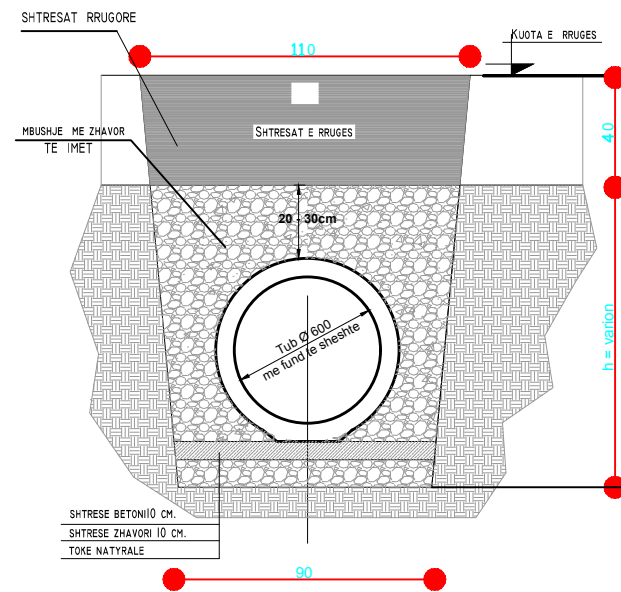


Shtrese stabilizanti t = 10 - 15 cm

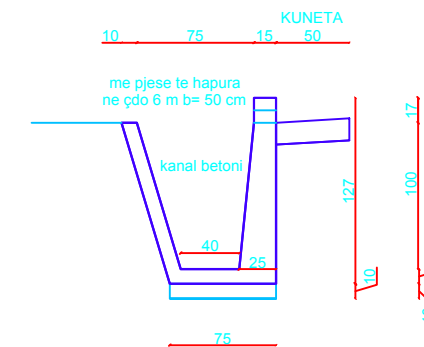
Shtrese çakell nivelues (mbushje gropash)t = 1 deri 10 cm

Shtrese e tabanit (ekzistues me kalldrem ose mbushje e tabanit te ri me mbeturina gurore)

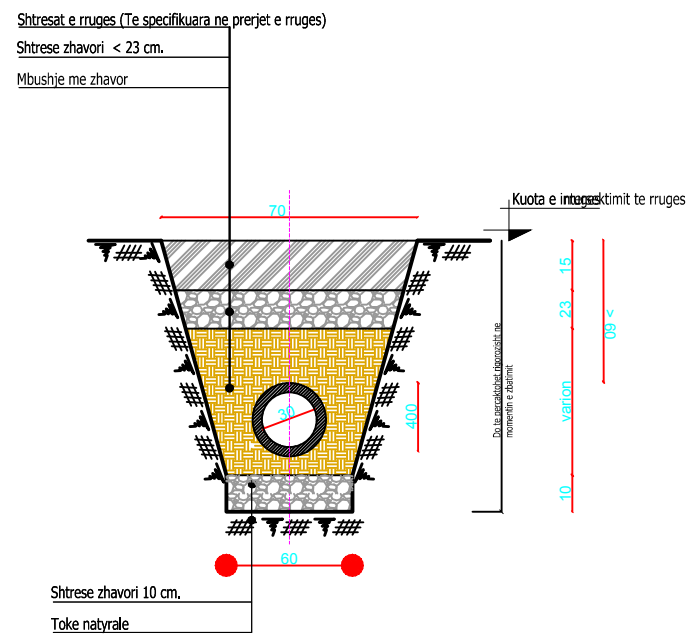
PRERJA TERTHORE TIP NR. 1
TOMBINO Db = 600 M/M




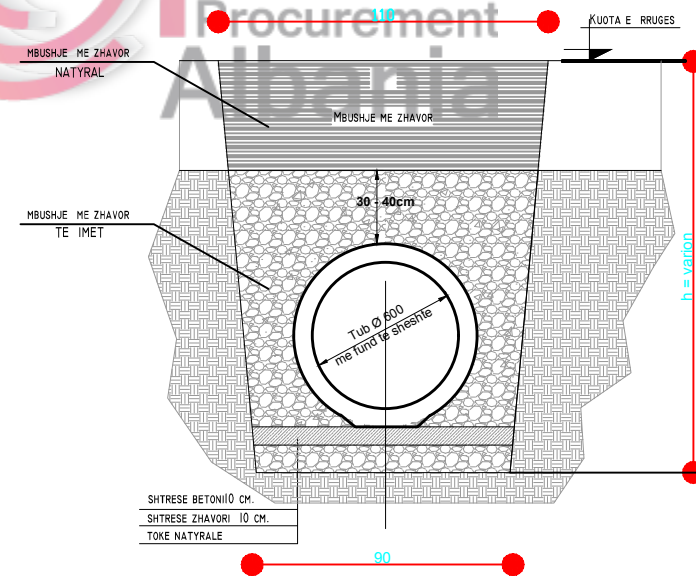
DETAJ KANAL BETONI



PRERJA TERTHORE TIP NR. 3
TOMBINO Db = 300 M/M



PRERJA TERTHORE TIP NR. 2
TOMBINO PER PJESET JASHE ASFALTIT Db = 600 M/M



SHENIME TEKNIKE

- KY PROJEKT ESHTË PRONË E BASHKISË ELBASAN
- NUK LEJOHET KOPJIMI APO RIPRODHIMI I KETIJ VIZATIMI PA AUTORIZIMIN E SEKTORIT TE PROJEKTIMIT DHE SHERBIMEVE INXHINIERIKE NE BASHKINE ELBASAN.
- TE RESPEKTOHEN DIMENSIONET E SHKRUARË NE VIZATIM.
- PER CDO PAQARTESI APO MOSPËRPUTHJE TE PROJEKTIMIT ME SITUATËN NE TERREN TE MERRET KONTAKT ME PROJEKTUESIT E PROJEKTI.

5. NUK LEJOHET ANJE NDRYSHIM PROJEKTI PA MIRATIMIN SPECIFIK TE S.P.SH.I. - se
6. PER PERCAKTIMIN E NGJYRAVE, MATERIALEVE NE ZBATIMIN E PROJEKTI FILLIMISHT DUHET TE MERRET MIRATIMI I PROJEKTUESIT DHE SUPERVIZORIT.

RISH: PERSHKRIMI :
FAZA E PROJEKTI:
PROJEKTI ZBATIMIT

BASHKIA ELBASAN
Rruga "Qemal Stafa"
Lagja "Brig 17 Sultmuese"
+35554400152
email: bashkiaelbasan@elbasani.gov.al
web: www.elbasani.gov.al

NGA: DATA:
INVESTITOR:
BASHKIA ELBASAN

DREJTORIA:
PLANIFIKIMIT TERRITORIT DHE PROJEKTIMIT
Pergjegjes Drejtor
ark/Marvis Avllazagaj ark/Gentian Tabaku

PROJEKTUES:
Ing/hidro.Arian Baku

PROJEKTI: Rikonstrukcion i rrugës së varrezave fshati "Shirgjan", Njesia Administrative Shirgjan

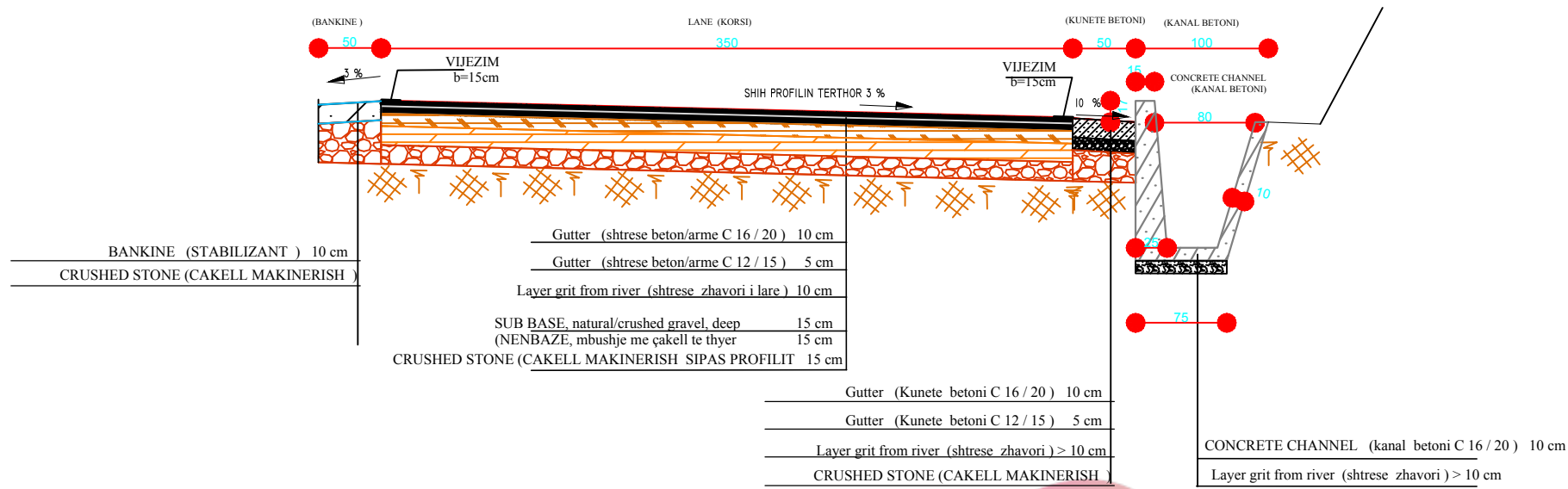
EMERTIMI I FLETES: KAPAKU
Profile tip dhe Detaje te rruges

SHKALLA 1 : 2000	DATA: MARS 2019	VIZATOI: Sektori Projektimit	KONTROLLOI: Sektori Projektimit
PROJEKTI NR: 1	FLETA NR: A3 / 3	RISHIKIMI: 0	

SEKSIONI TIP. I RRUGES NR. 1

SH 1 : 25


PROFILI nr.1 ; nr.2 ; nr.3 ; nr. 4,nr. 5,nr. 6,nr. 7,nr. 8,nr. 9,nr. 10.



SEKSIONI TIP. I RRUGES NR. 2

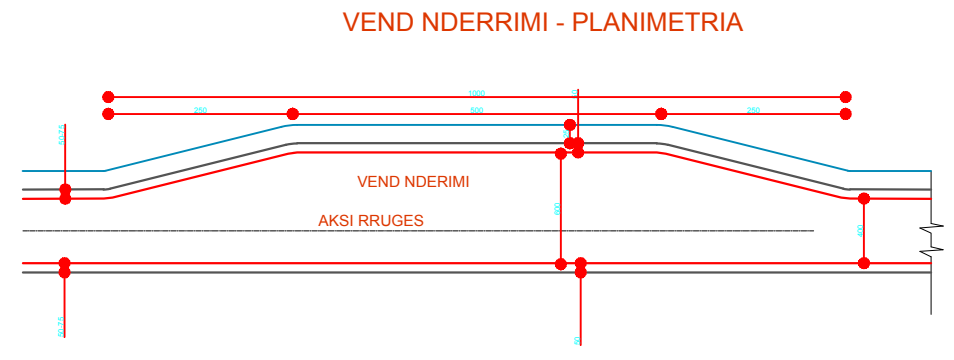
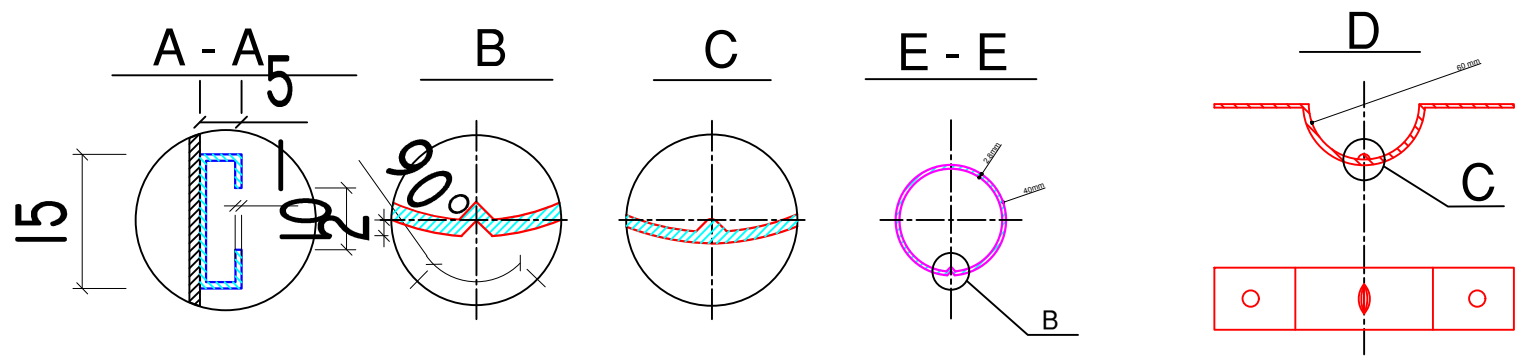
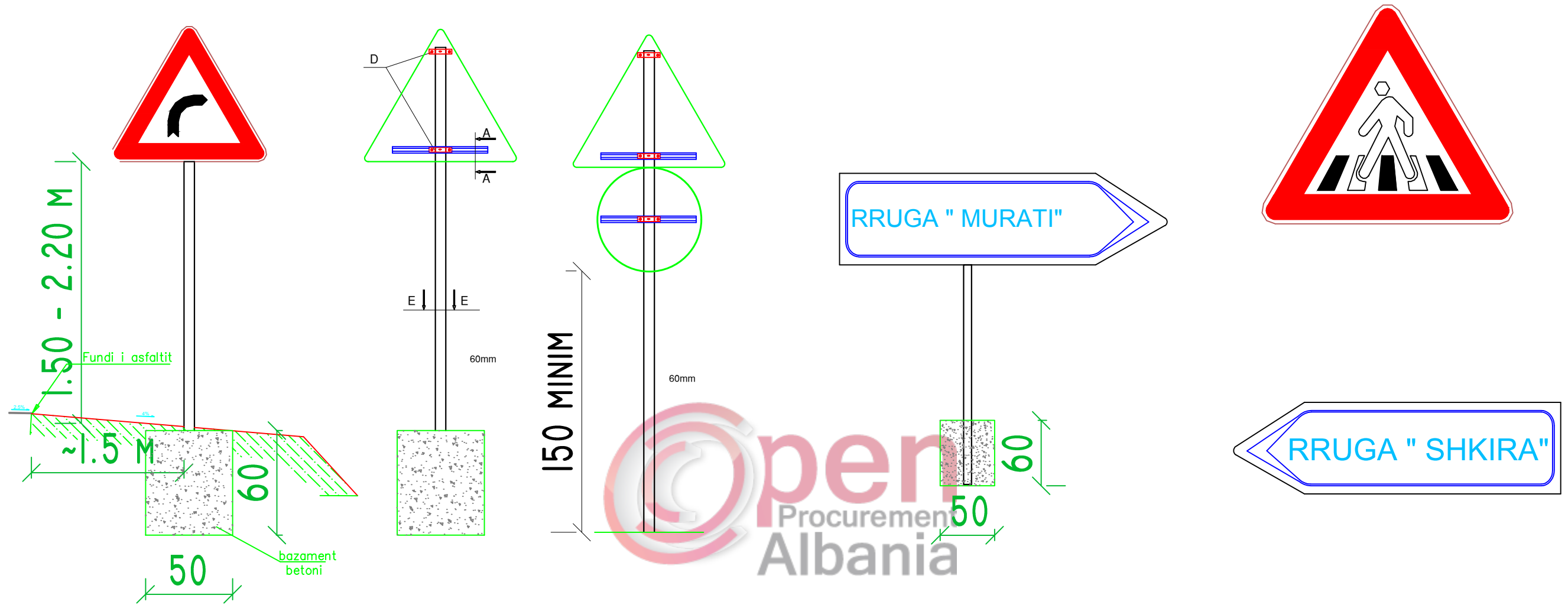
SH 1 : 25

PROFILI nr.11 ; nr. 12 ; nr.13; nr. 14.



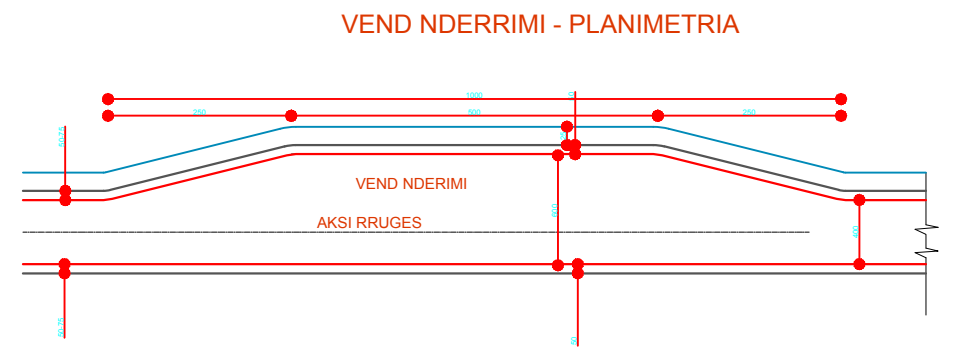
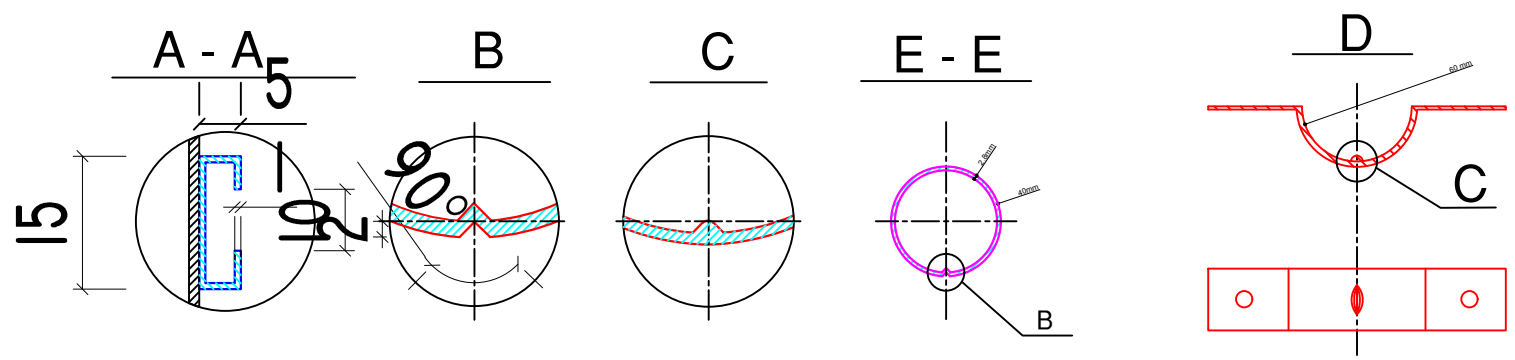
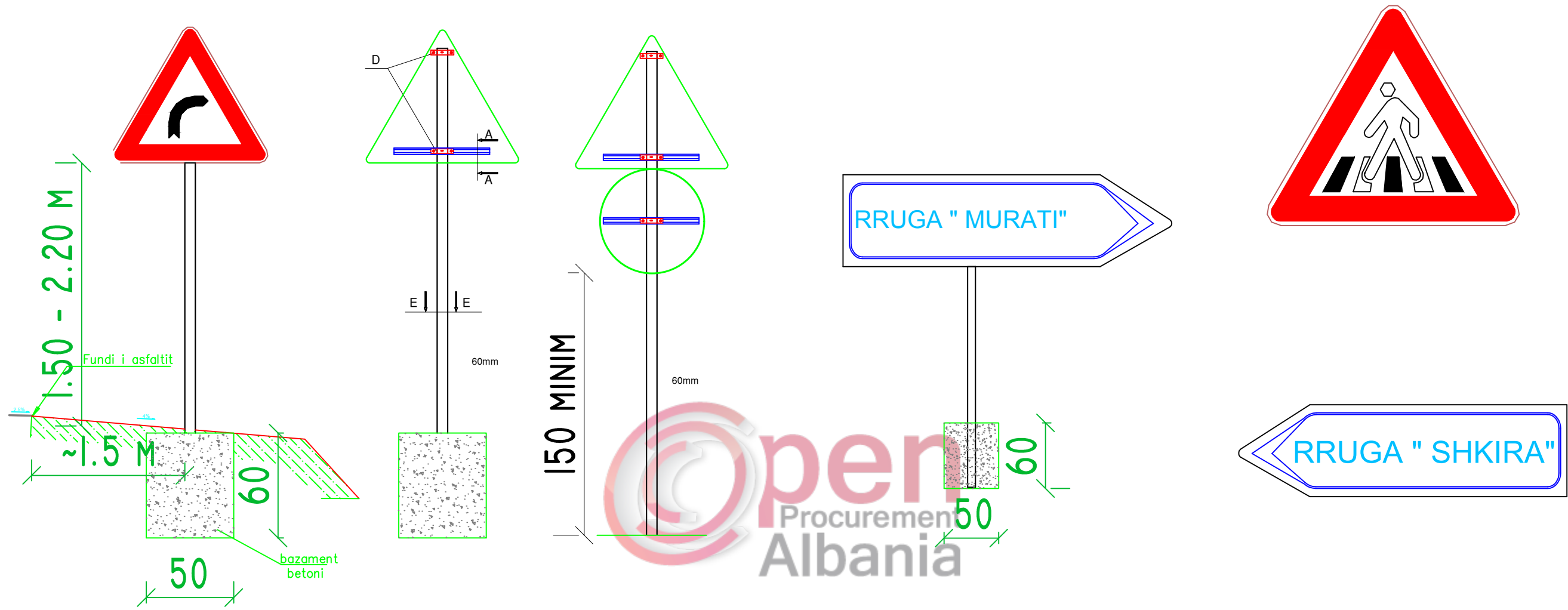
<p>SHENIME TEKNIKE</p> <p>1.KY PROJEKT ESHTË PRONË E BASHKISË ELBASAN 2. NUK LEJOHET KOPJIMI APO RIPRODHIMI I KETIJ VIZATIMI PA AUTORIZIMIN E SEKTORIT TE PROJEKTIMIT DHE SHERBIMEVE INXHINIERIKE NE BASHKINE ELBASAN. 3. TE RESPEKTOHEN DIMENSIONET E SHKRUARA NE VIZATIM. 4. PER CDO PAQARTESI APO MOSPËRPUTHJE TE PROJEKTIMIT ME SITUATËN NE TERREN TE MERRRET KONTAKT ME PROJEKTUESIT E PROJEKTI.</p>	<p>5.NUK LEJOHET ANJE NDRYSHIM PROJEKTI PA MIRATIMIN SPECIFIK TE S.P.SH.I. - se 6. PER PERCAKTIMIN E NGJYRAVE, MATERIALEVE NE ZBATIMIN E PROJEKTIËT FILLIMISHT DUHET TE MERRRET MIRATIMI I PROJEKTUESIT DHE SUPERVIZORIT.</p>	<p>RISH: PERSHKRIMI : FAZA E PROJEKTIËT : PROJEKTI ZBATIMIT</p> <p>BASHKIA ELBASAN Rruga."Qemal Stafa" Lagja."Brig 17 Sulmuese" +35554400152 email: bashkiaelbasan@elbasani.gov.al web: www.elbasani.gov.al</p>	<p>NGA: DATA: INVESTITOR: BASHKIA ELBASAN</p> <p>DREJTORIA: PLANIFIKIMIT TERRITORIT DHE PROJEKTIMIT Pergjegjes Drejtor ark/Marvis Avllazagaj ark/Gentian Tabaku</p>	<p>PROJEKTUES: Ing/hidro.Arian Baku</p>	<p>PROJEKTI: Rikonstruksion i rrugës së varrezave fshati "Shirgjan", Njesia Administrative Shirgjan</p> <p>EMERTIMI I FLETES: KAPAKU Profile tip dhe Detaje te rruges</p> <p>SHKALLA 1 : 2000 DATA: MARS 2019 VIZATOI: Sektori Projektimit KONTROLLOI: Sektori Projektimit PROJEKTI NR: 1 FLETA NR: A3 / 2 RISHIKIMI: 0</p>
---	--	--	--	--	---

VENDOSJA E SHENJES RRUGORE



<p>SHENIME TEKNIKE</p> <ol style="list-style-type: none"> 1. KY PROJEKT ESHTË PRONË E BASHKISË ELBASAN 2. NUK LEJOHET KOPJIMI APO RIPRODHIMI I KETIJ VIZATIMI PA AUTORIZIMIN E SEKTORIT TE PROJEKTIMIT DHE SHERBIMEVE INXHINIERIKE NE BASHKINE ELBASAN. 3. TE RESPEKTOHEN DIMENSIONET E SHKRUARA NE VIZATIM. 4. PER CDO PAQARTESI APO MOSPERPUTHJE TE PROJEKTIMIT ME SITUATEN NE TERREN TE MERRET KONTAKT ME PROJEKTUESIT E PROJEKTI. 	<ol style="list-style-type: none"> 5. NUK LEJOHET ANJE NDRYSHIM PROJEKTI PA MIRATIMIN SPECIFIK TE S.P.SH.I. - se 6. PER PERCAKTIMIN E NGJYRAVE, MATERIALEVE NE ZBATIMIN E PROJEKTI FILLIMISHT DUHET TE MERRET MIRATIMI I PROJEKTUESIT DHE SUPERVIZORIT. 	<p>RISH: PERSHKRIMI : NGA: DATA:</p> <p>FAZA E PROJEKTI: PROJEKTI ZBATIMIT</p> <p>BASHKIA ELBASAN Rruga: "Germal Stafa" Lagja: "Brig 17 Sulmuese" +35554400152 email: bashkiaelbasan@elbasani.gov.al web: www.elbasani.gov.al</p>	<p>INVESTITOR: BASHKIA ELBASAN</p> <p>DREJTORIA: PLANIFIKIMIT TERRITORIT DHE PROJEKTIMIT Pergjegjes: ark/Marvis Avllazagaj Drejtor: ark/Gentian Tabaku</p> <p>PROJEKTUES: Ing/hidro.Arian Baku</p>	<p>PROJEKTI: Rikonstruksion i rrugës së varrezave fshati "Shirgjan", Njesia Administrative Shirgjan</p> <p>EMERTIMI I FLETES: KAPAKU</p> <p style="text-align: center;">Profile tip dhe Detaje te rruges</p> <p>SHKALLA 1 : 2000 DATA: MARS 2019 VIZATOI: KONTROLLOI: PROJEKTI NR: 1 FLETA NR: A3 / 4 Sektori Projektimit Sektori Projektimit</p> <p style="text-align: right;">RISHIKIMI: 0</p>
--	---	---	--	---

VENDOSJA E SHENJES RRUGORE



<p>SHENIME TEKNIKE</p> <p>1. KY PROJEKT ESHTË PRONË E BASHKISË ELBASAN 2. NUK LEJOHET KOPJIMI APO RIPRODHIMI I KETIJ VIZATIMI PA AUTORIZIMIN E SEKTORIT TE PROJEKTIMIT DHE SHERBIMEVE INXHINIERIKE NE BASHKINE ELBASAN. 3. TE RESPEKTOHEN DIMENSIONET E SHKRUARA NE VIZATIM. 4. PER CDO PAQARTESI APO MOSPËRPUTHJE TE PROJEKTIMIT ME SITUATEN NE TERREN TE MERRRET KONTAKT ME PROJEKTUESIT E PROJEKTI.</p>	<p>5. NUK LEJOHET ANJE NDRYSHIM PROJEKTI PA MIRATIMIN SPECIFIK TE S.P.SH.I. - se 6. PER PERCAKTIMIN E NGJYRAVE, MATERIALEVE NE ZBATIMIN E PROJEKTI FILLIMISHT DUHET TE MERRRET MIRATIMI I PROJEKTUESIT DHE SUPERVIZORIT.</p>	<p>RISH: PERSHKRIMI : FAZA E PROJEKTI : PROJEKTI ZBATIMIT</p> <p>BASHKIA ELBASAN Rruga "Qemal Stafa" Lagja "Brig 17 Sulmuese" +35554400152 email: bashkiaelbasan@elbasani.gov.al web: www.elbasani.gov.al</p>	<p>NGA: DATA: INVESTITOR: BASHKIA ELBASAN</p> <p>DREJTORIA: PLANIFIKIMIT TERRITORIT DHE PROJEKTIMIT Pergjegjes Drejtor ark/Marvis Avllazagaj ark/Gentian Tabaku</p>	<p>PROJEKTUES: Ing/hidro.Arian Baku</p>	<p>PROJEKTI: Rikonstruksion i rrugës së varrezave fshati "Shirgjan", Njesia Administrative Shirgjan</p> <p>EMERTIMI I FLETES: KAPAKU Profile tip dhe Detaje te rruges</p> <p>SHKALLA 1 : 2000 DATA: MARS 2019 VIZATOI: FLETA NR: FLETA NR: PROJEKTI NR: 1 A3 / 4 KONTROLLOI: 0 RISHIKIMI:</p>
--	---	--	--	--	--

TABELA E VOLUMEVE : RIKONSTRUKSIONI I RRUGES SE VARREZAVE TE FSHATIT SHIRGJAN

Sip.m2											volumi m3										
nr. pikete	dist.	km	MBUSHJE	GERMIM	BETON C16/20	BETON C12/15	ZHAVOR	SHTRESE_CAKULLI	CAKULL_GURORE	TABILIZAN	MBUSHJE	GERMIM	BETON C16/20	BETON C12/15	ZHAVOR	SHTRESE_CAKULLI	CAKULL_GURORE	TABILIZAN			
P1	0	0+000.00	0,16	2,67	0,4	0,2	0,4	0,6	0	0,1	0	0	0	0	0	0	0	0			
P2	25	0+025.00	0,08	10,73	0,4	0,2	0,4	0,6	0	0,1	4,25	214	10	5	10	15	0	2,5			
P3	7,068	0+032.068	0,26	6,39	0,4	0,2	0,4	0,6	0	0,1	5,1243	40,53498	2,8272	1,4136	2,8272	4,2408	0	0,7068			
P4	17,932	0+050.00	1,19	5,08	0,4	0,2	0,4	0,6	0	0,1	36,67094	84,37006	7,1728	3,5864	7,1728	10,7592	0	1,7932			
P5	38,06	0+088,06	2,9	4,33	0,4	0,2	0,4	0,6	0	0,1	90,0119	191,4418	15,224	7,612	15,224	22,836	0	3,806			
P6	36,94	0+125.00	1,83	5,73	0,4	0,2	0,4	0,6	0	0,1	109,1577	120,055	14,776	7,388	14,776	22,164	0	3,694			
P7	25	0+150.00	4,08	0,77	0,4	0,2	0,4	0,6	0	0,1	298,75	9,625	10	5	10	15	0	2,5			
P8	50	0+200,00	19,82	0	0,4	0,2	0,4	0,6	0	0,1	529	57,25	20	10	20	30	0	5			
P9	50	0+250.00	1,34	2,29	0,4	0,2	0,4	0,6	0	0,1	219,25	57,25	20	10	20	30	0	5			
P10	50	0+300,00	7,43	0	0,4	0,2	0,4	0,6	0	0,1	316	0	27,5	13,75	27,5	41,25	0	5			
P11	25	0+325.00	5,21	0	0,7	0,35	0,7	1,05	0	0,1	237,125	0	24,5	12,25	24,5	36,75	0	2,5			
P12	6,898	0+331,898	13,76	0	1,26	0,63	1,26	1,89	0	0,1	72,11859	0	7,44984	3,72492	7,44984	11,17476	0	0,6898			
P13	6,668	0+338.566	7,15	0	0,9	0,45	0,9	1,35	0	0,1	59,21184	0	6,23458	3,11729	6,23458	9,35187	0	0,6668			
P14	12,798	0+351,364	10,61	0	0,97	0,485	0,97	1,455	0	0,1	135,7868	0	12,41406	6,20703	12,41406	18,62109	0	1,2798			
											2112,457	774,5268	178,0985	89,04924	178,0985	267,1477	0	35,1364			
											MBUSHJE	GERMIM	BETON C16/20	BETON C12/15	ZHAVOR	SHTRESE_CAKULLI	CAKULL_GURORE	TABILIZAN			
											1780,985	1780,985	1780,985	1780,985	1780,985	0	351,364				

HARTOI ING. ARIAN BAKU

